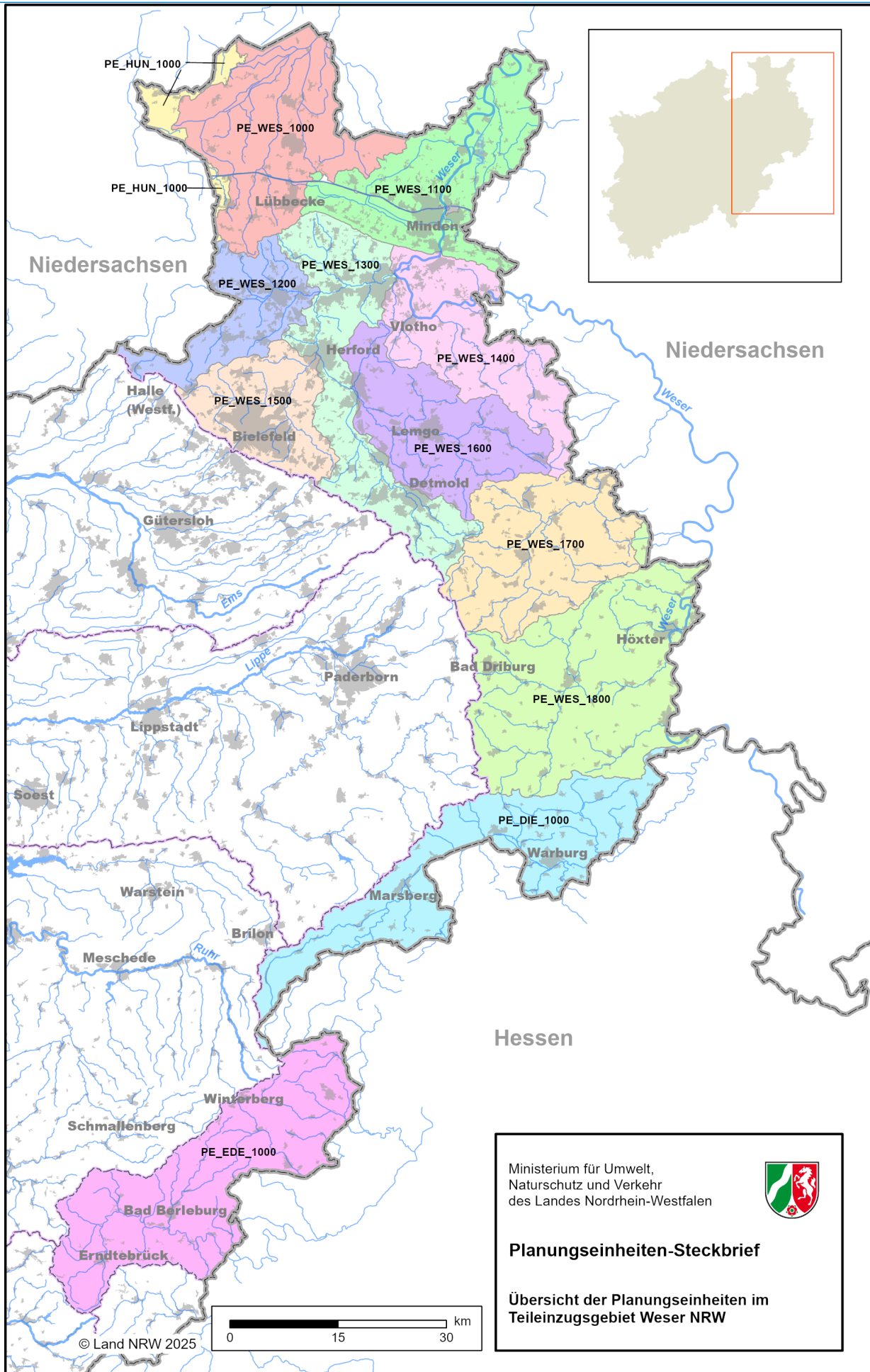


1 Übersicht über die Planungseinheit PE_DIE_1000: Diemel

1.1 Lage der Planungseinheit PE_DIE_1000: Diemel im Teileinzugsgebiet Weser NRW



Ministerium für Umwelt,
 Naturschutz und Verkehr
 des Landes Nordrhein-Westfalen



Planungseinheiten-Steckbrief

Übersicht der Planungseinheiten im
 Teileinzugsgebiet Weser NRW

Abbildung 1: Übersicht der Planungseinheiten im Teileinzugsgebiet Weser NRW.

1.2 Allgemeine Informationen zur Planungseinheit

1.2.1 Gebietsbeschreibung

Die textlichen Beschreibungen der Planungseinheiten folgen in einer späteren Version der Steckbriefe.

1.2.2 Wasserqualität

Die textlichen Beschreibungen der Planungseinheiten folgen in einer späteren Version der Steckbriefe.

1.2.3 Gewässerökologie

Die textlichen Beschreibungen der Planungseinheiten folgen in einer späteren Version der Steckbriefe.

1.2.4 Ursachen und Maßnahmen

Die textlichen Beschreibungen der Planungseinheiten folgen in einer späteren Version der Steckbriefe.

1.3 Übersicht der zugehörigen Oberflächenwasserkörper: Fließwasserkörper und See-Wasserkörper

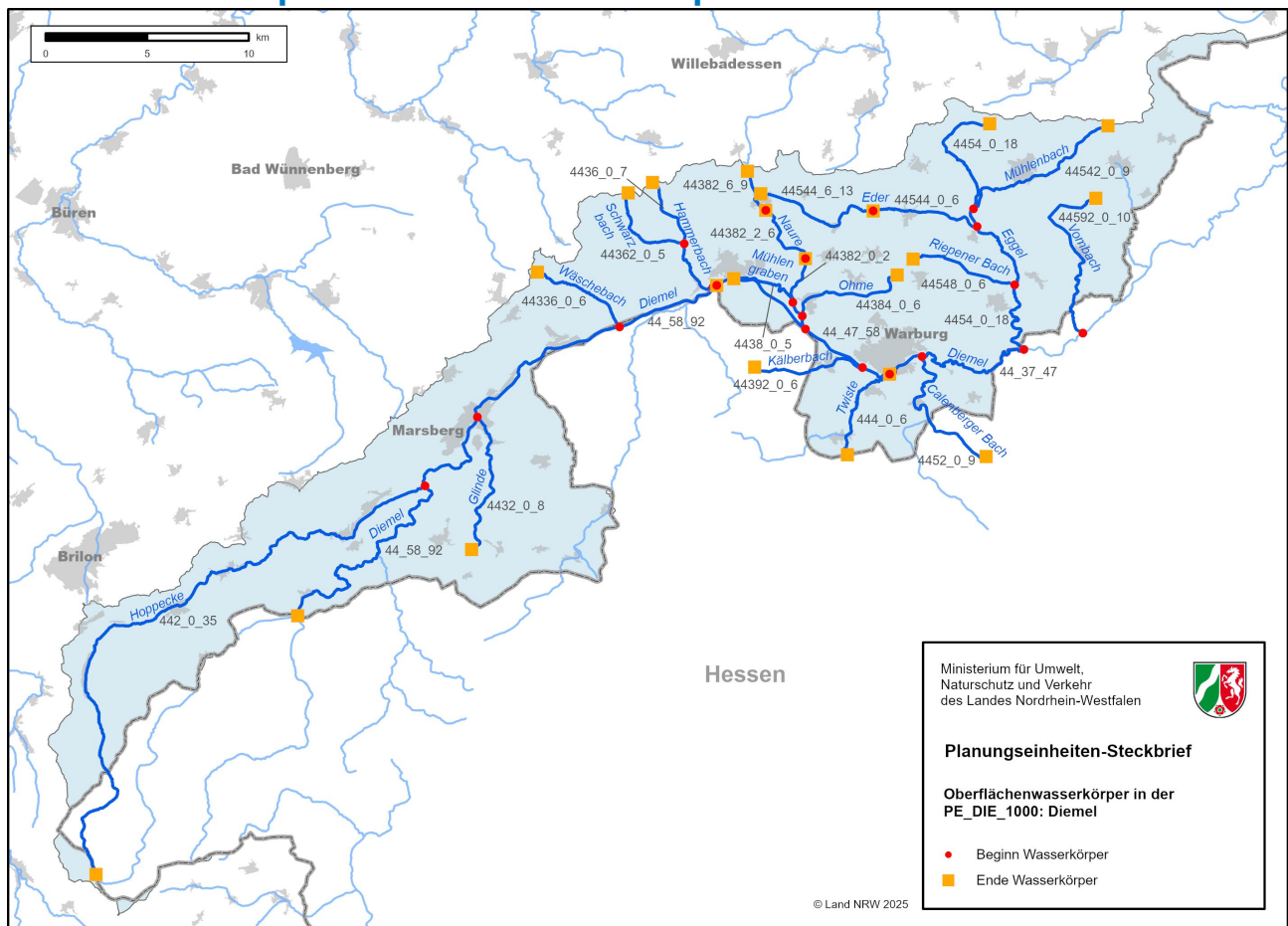


Abbildung 2: Oberflächenwasserkörper in der Planungseinheit PE_DIE_1000: Diemel

Tabelle 1: Liste der Oberflächenwasserkörper (OWK) in der Planungseinheit PE_DIE_1000: Diemel inklusive ausgewählter Stammdaten, Ausweisung und Bewertungen. EZG = Einzugsgebiet, NWB = natürlicher Wasserkörper, AWB = künstlicher Wasserkörper, HMWB = erheblich veränderter Wasserkörper. Für NWB wird der ökologische Zustand, für HMWB oder AWB das ökologische Potenzial bewertet.

OWK-ID	OWK-Name	Länge [m]	EZG [ha]	Tal-sperre	Auswei-sung	Ökol. Zustand	Ökol. Potenzial	Chem. Zustand
44_37_47	Diemel	9.670	2.821,9	nein	NWB	mäßig		gut
44_47_58	Diemel	10.514	2.471,0	nein	HMWB		unbefr.	gut
44_58_92	Diemel	34.217	9.159,1	nein	NWB	unbefr.		gut
442_0_35	Hoppecke	34.771	9.287,2	nein	NWB	mäßig		gut
4432_0_8	Glinde	8.350	3.342,0	nein	NWB	mäßig		gut
44336_0_6	Wäschebach	5.656	1.210,7	nein	NWB	mäßig		gut
4436_0_7	Hammerbach	7.303	1.149,4	nein	NWB	mäßig		gut
44362_0_5	Schwarzbach	5.444	1.138,4	nein	NWB	gut		gut
4438_0_5	Mühlengraben	5.403	555,8	nein	AWB		mäßig	gut
44382_0_2	Naure	2.497	484,4	nein	HMWB		unbefr.	gut
44382_2_6	Naure	3.899	428,7	nein	NWB	unbefr.		gut
44382_6_9	Naure	2.283	499,3	nein	HMWB		schlecht	gut
44384_0_6	Raute	6.314	1.343,1	nein	HMWB		unbefr.	gut
44392_0_6	Kälberbach	5.993	1.373,0	nein	HMWB		mäßig	gut
444_0_6	Twiste	6.292	1.528,1	nein	HMWB		unbefr.	gut
4452_0_9	Calenberger Bach	9.073	1.855,2	nein	HMWB		unbefr.	gut
4454_0_18	Eggel	17.573	4.797,9	nein	HMWB		unbefr.	gut
44542_0_9	Maschbach	9.090	1.932,0	nein	HMWB		schlecht	gut
44544_0_6	Eder	5.989	1.261,7	nein	NWB	schlecht		gut
44544_6_13	Eder	7.033	1.686,8	nein	HMWB		unbefr.	gut
44548_0_6	Riepenener Bach	5.541	1.064,3	nein	HMWB		unbefr.	gut
44592_0_10	Vombach	10.281	1.891,9	nein	HMWB		unbefr.	gut

2 Steckbriefe der Fließwasserkörper in der Planungseinheit PE_DIE_1000: Diemel

2.1 Steckbrief des Fließwasserkörpers DERW_DENW_44_37_47: Diemel

2.1.1 Wasserkörpereigenschaften

2.1.1.1 Basisinformationen

Tabelle 2: Stammdaten und Basisinformationen zum Wasserkörper DERW_DENW_44_37_47: Diemel. EZG = Einzugsgebiet; TEZG = Teileinzugsgebiet; KA = Kläranlage; VGS = Vogelschutzgebiet; FFH = Flora Fauna Habitat

Gewässername	Diemel	Hydrologisches TEZG	Diemel
Gewässerkennzahl	44	Planungseinheit	PE_DIE_1000
LAWA-Fließgewässertyp	9.2 - Große Flüsse des Mittelgebirges	Talsperre < 50ha	nein
Ökoregion	Zentrales Mittelgebirge	Ausweisung	NWB
Geochemie	keine Angabe	Fallgruppe	keine Angabe
Vorgänger-ID	DE_NRW_44_37264	Anzahl kommunaler KA	1
Länge FWK	9.670 m	Grundwasseranschluss	Grundwasseranschluss in Teilen vorhanden
Gewässerlänge NRW	50.839 m	Trockenfallend	keine Angabe
Stationierung von	37.330 m	Mittlerer Abfluss	10,834 m³/s
Stationierung bis	47.000 m	Trinkwassernutzung	Keine oder bis 10 cbm/Tag
Fläche des FWK-EZG	2.821,9 ha	Anteil VSG	0,00 %
Anteil Bundeswasserstr.		Anteil FFH-Gebiete	0,00 %

2.1.1.2 Landnutzung im Einzugsgebiet

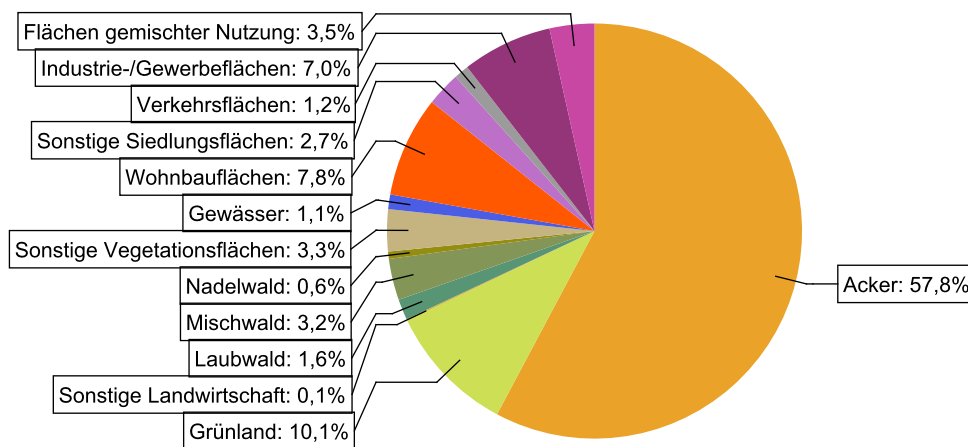


Abbildung 3: Landnutzung im Einzugsgebiet des Wasserkörpers DERW_DENW_44_37_47: Diemel, basierend auf ATKIS-Daten 2024. Landnutzungstypen mit weniger als 0,1% Anteil sind nicht dargestellt.

2.1.1.3 Gewässerstruktur und Querbauwerke

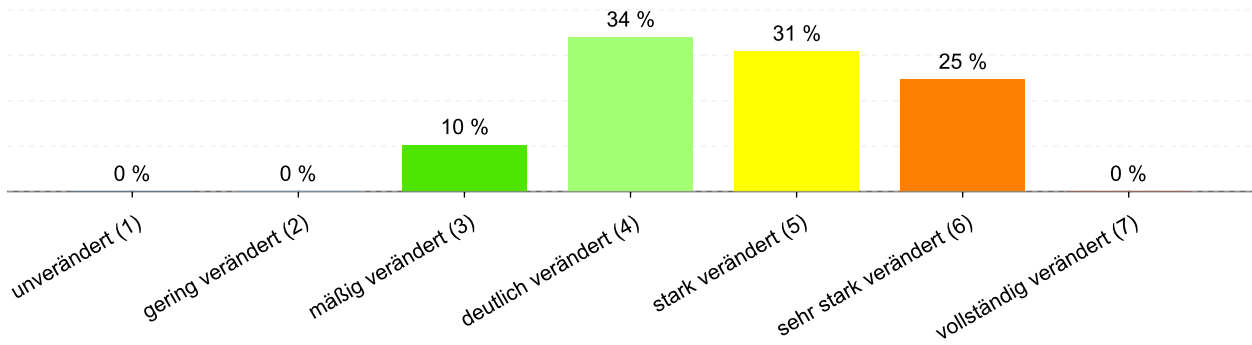


Abbildung 4: Anteil der Gewässerstrukturklassen im Wasserkörper DERW_DENW_44_37_47: Diemel

Tabelle 3: Informationen zu Bauwerken und Durchgängigkeit im Wasserkörper DERW_DENW_44_37_47: Diemel. Informationen zu den Bauwerkstypen finden sich im [LANUV-Arbeitsblatt 38](#).

Bauwerktyp	Anzahl	Bauwerktyp	Anzahl
Absturz		Sohlschwelle	
Bewegliches Wehr	2	Streichwehr	2
Damm		Verrohrung	
Gleite		Durchlass	
Rampe	1	Wasserkraftanlage	5

2.1.1.4 Direkteinleitungen

Tabelle 4: Anzahl der Direkteinleitungen nach Abwasserherkunft im Wasserkörper DERW_DENW_44_37_47: Diemel

Abwasserherkunft	Anzahl
KOM - Kommunal	1
IGL - Industriell	
AZV - Abwasserzweckverband	
AFA - Abfallanlagen (Deponie)	
keine Zuordnung	

2.1.2 Zustandsbewertung

2.1.2.1 Gesamtbewertung

Tabelle 5: Übersicht über die Bewertung des Wasserkörper DERW_DENW_44_37_47: Diemel. MZB = Makrozoobenthos; PBSM = Pflanzenbehandlungs- und Schädlingsbekämpfungsmittel

Ökologischer Zustand						mäßig
Fische	MZB Gesamt	MZB allg. Degradation	MZB Saprobie	Gewässerflora	Makrophyten	Phytoplankton
mäßig	gut	sehr gut	gut	gut	gut	---
Flussgebietspezifische Stoffe			Allgemeine chemisch-physikalische Parameter			
Metalle	PBSM	Sonstige Stoffe	ACP Gesamt			
gut	sehr gut	sehr gut	mäßig			
Betrachtung gesetzl. nicht geregelter Stoffe						
Metalle	PBSM	Sonstige Stoffe				
gut	mäßig	mäßig				
Chemischer Zustand						nicht gut
Ohne Ubiquitäre	Metalle	PBSM	Nitrat	Sonstige Stoffe		
gut	nicht gut	nicht gut	gut	nicht gut		

2.1.2.2 Stoffliche Überschreitungen

Tabelle 6: Flussgebietspezifischen Schadstoffe der Anlage 6 Oberflächengewässer Verordnung (OGewV) mit Überschreitungen des Beurteilungswerts. Höhe der Überschreitung: ≥ 1 -fach = mäßig; ≥ 2 -fach = unbefriedigend; > 4 -fach = schlecht

Es liegen keine Beurteilungswertverletzungen oder Messdaten vor.
--

Tabelle 7: Allgemeine Physikalisch Chemische Parameter (ACP) der Anlage 7 Oberflächengewässer Verordnung (OGewV) mit Überschreitungen des Beurteilungswerts. Höhe der Überschreitung: ≥ 1 -fach = mäßig; ≥ 2 -fach = unbefriedigend; > 4 -fach = schlecht

Stoffgruppe	Stoff-Nr.	Stoffname	Probengut	Bewertung
ACP Gesamt	1264	Orthophosphat-Phosphor	Wasser	mäßig

Tabelle 8: Gesetzlich nicht geregelte Stoffe mit Überschreitungen des Beurteilungswerts. Höhe der Überschreitung: >=1-fach = mäßig; >= 2-fach = unbefriedigend; > 4-fach = schlecht

Stoffgruppe	Stoff-Nr.	Stoffname	Probengut	Bewertung
PBSM	2309	Deltamethrin	Wasser	schlecht
PBSM	4014	Desphenyl-chloridazon	Wasser	mäßig
Sonstige Stoffe	117	Summe 25 PFAS	Fische	schlecht
Sonstige Stoffe	2639	Diclofenac	Wasser	mäßig
Sonstige Stoffe	2857	Perfluormonansäure	Fische	schlecht
Sonstige Stoffe	2858	Perfluordekansäure	Fische	schlecht
Sonstige Stoffe	2859	Perfluorundekansäure	Fische	unbefr.
Sonstige Stoffe	2860	Perfluordodekansäure	Fische	schlecht
Sonstige Stoffe	2969	Amidotrizoesaure	Wasser	mäßig
Sonstige Stoffe	4210	4-Formylaminoantipyrin	Wasser	mäßig
Sonstige Stoffe	4211	4-Acetamidoantipyrin	Wasser	mäßig
Sonstige Stoffe	4220	Candesartan	Wasser	mäßig

Tabelle 9: Stoffe des chemischen Zustands der Anlage 8 Oberflächengewässer Verordnung (OGewV) mit Überschreitungen des Beurteilungswerts. Höhe der Überschreitung: >= 1-fach = mäßig; >= 2-fach = unbefriedigend; > 4-fach = schlecht

Stoffgruppe	Stoff-Nr.	Stoffname	Probengut	Ubiquitär	Bewertung
Metalle	1166	Quecksilber	Fische	ja	mäßig
PBSM	116	Summe Heptachlor plus Heptachlorepoide	Fische	ja	schlecht
PBSM	2316	cis-Heptachlorepoide	Fische	ja	schlecht
PBSM	2889	Heptachlorepoide, cis und trans	Fische	ja	schlecht
Sonstige Stoffe	101	Summe polybromierte Diphenylether	Fische	ja	schlecht
Sonstige Stoffe	2153	2,2',4,4'-Tetrabrombiphenylether	Fische	ja	schlecht
Sonstige Stoffe	2154	2,2',4,4',6-Pentabrombiphenylether	Fische	ja	schlecht
Sonstige Stoffe	2155	2,2',4,4',5-Pentabrombiphenylether	Fische	ja	schlecht
Sonstige Stoffe	2156	2,2',4,4',5,6'-Hexabrombiphenylether	Fische	ja	unbefr.
Sonstige Stoffe	2157	2,2',4,4',5,5'-Hexabrombiphenylether	Fische	ja	unbefr.
Sonstige Stoffe	2320	Benzo(a)pyren	Wasser	ja	schlecht
Sonstige Stoffe	4029	2,4,4-Tribromdiphenylether	Fische	ja	mäßig

2.1.3 Bewirtschaftungsplanung

2.1.3.1 Signifikante Belastungsfaktoren je Wasserkörper

Tabelle 10: Übersicht über die signifikanten Belastungen des Wasserkörpers DERW_DENW_44_37_47: Diemel. DQ = Diffuse Quellen; PQ = Punktquellen; HYMO = Hydromorphologie; SONST = Sonstige Belastungen; WE = Wasserentnahmen

Belastungs-ID	Belastung	Belastungsgruppe
1.1	Punktquellen - Kommunales Abwasser	PQ
1.2	Punktquellen - Regenwasserentlastungen	PQ
2.2	Diffuse Quellen - Landwirtschaft	DQ
2.7	Diffuse Quellen - Atmosphärische Deposition	DQ
4.1.2	Morphologische Veränderung von Gewässern - Landwirtschaft	HYMO
4.2.8	Durchgängigkeitshindernisse - Andere	HYMO
9	Historische Belastungen	SONST

2.2 Steckbrief des Fließwasserkörpers DERW_DENW_44_47_58: Diemel

2.2.1 Wasserkörpereigenschaften

2.2.1.1 Basisinformationen

Tabelle 11: Stammdaten und Basisinformationen zum Wasserkörper DERW_DENW_44_47_58: Diemel. EZG = Einzugsgebiet; TEZG = Teileinzugsgebiet; KA = Kläranlage; VGS = Vogelschutzgebiet; FFH = Flora Fauna Habitat

Gewässername	Diemel	Hydrologisches TEZG	Diemel
Gewässerkennzahl	44	Planungseinheit	PE_DIE_1000
LAWA-Fließgewässertyp	9 - Silikatische, fein- bis grobmaterialreiche Mittelgebirgsflüsse	Talsperre < 50ha	nein
Ökoregion	Zentrales Mittelgebirge	Ausweisung	HMWB
Geochemie	silikatisch oder basenarm	Fallgruppe	Wkr - Wasserkraft
Vorgänger-ID	DE_NRW_44_46930	Anzahl kommunaler KA	
Länge FWK	10.514 m	Grundwasseranschluss	Grundwasseranschluss in Teilen vorhanden
Gewässerlänge NRW	50.839 m	Trockenfallend	keine Angabe
Stationierung von	47.000 m	Mittlerer Abfluss	6,705 m³/s
Stationierung bis	57.514 m	Trinkwassernutzung	mehr als 100 cbm/Tag; 10.000 bis 30.000 versorgte Einwohner
Fläche des FWK-EZG	2.471,0 ha	Anteil VSG	15,78 %
Anteil Bundeswasserstr.		Anteil FFH-Gebiete	5,62 %

2.2.1.2 Landnutzung im Einzugsgebiet

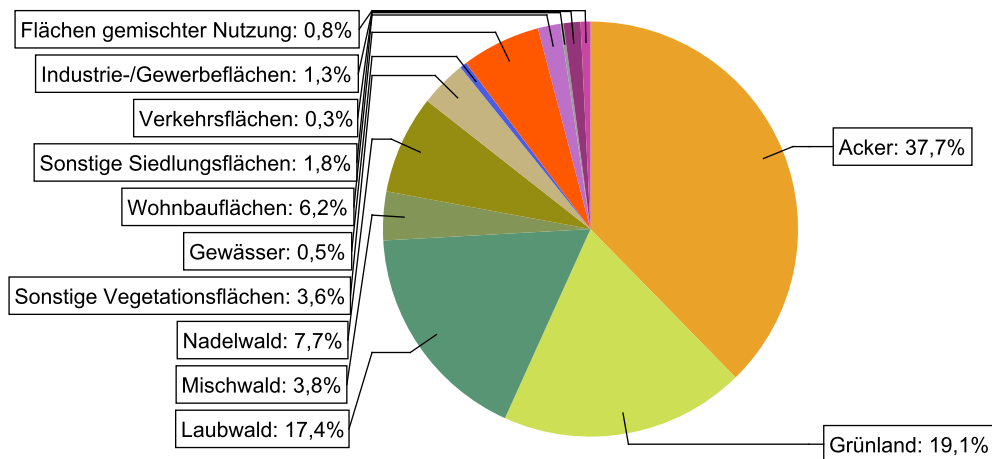


Abbildung 5: Landnutzung im Einzugsgebiet des Wasserkörpers DERW_DENW_44_47_58: Diemel, basierend auf ATKIS-Daten 2024. Landnutzungstypen mit weniger als 0,1% Anteil sind nicht dargestellt.

2.2.1.3 Gewässerstruktur und Querbauwerke

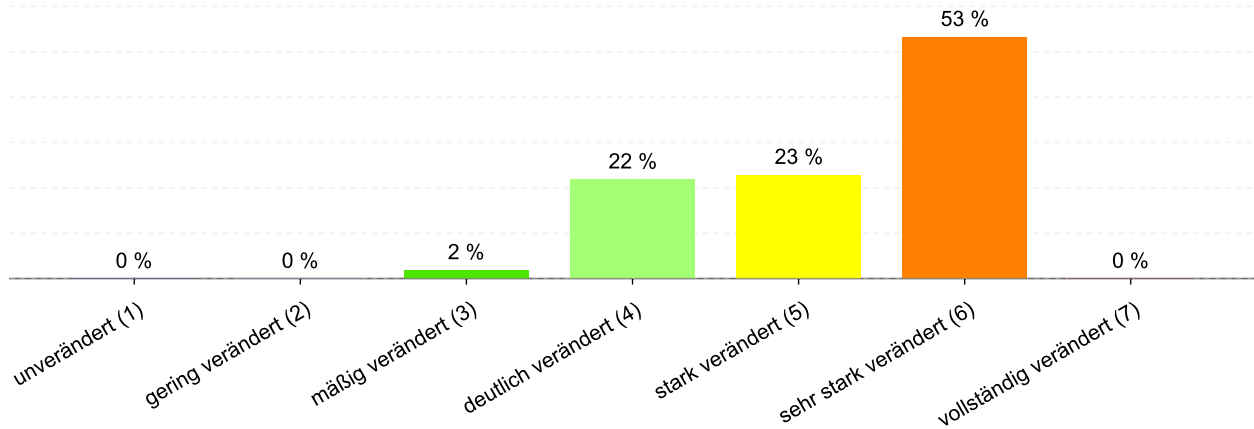


Abbildung 6: Anteil der Gewässerstrukturklassen im Wasserkörper DERW_DENW_44_47_58: Diemel

Tabelle 12: Informationen zu Bauwerken und Durchgängigkeit im Wasserkörper DERW_DENW_44_47_58: Diemel. Informationen zu den Bauwerkstypen finden sich im [LANUV-Arbeitsblatt 38](#).

Bauwerktyp	Anzahl	Bauwerktyp	Anzahl
Absturz	7	Sohlschwelle	11
Bewegliches Wehr	2	Streichwehr	
Damm		Verrohrung	
Gleite	1	Durchlass	
Rampe	18	Wasserkraftanlage	3

2.2.1.4 Direkteinleitungen

Tabelle 13: Anzahl der Direkteinleitungen nach Abwasserherkunft im Wasserkörper DERW_DENW_44_47_58: Diemel

Abwasserherkunft	Anzahl
KOM - Kommunal	
IGL - Industriell	1
AZV - Abwasserzweckverband	
AFA - Abfallanlagen (Deponie)	
keine Zuordnung	

2.2.2 Zustandsbewertung

2.2.2.1 Gesamtbewertung

Tabelle 14: Übersicht über die Bewertung des Wasserkörper DERW_DENW_44_47_58: Diemel. MZB = Makrozoobenthos; PBSM = Pflanzenbehandlungs- und Schädlingsbekämpfungsmittel

Ökologisches Potenzial						unbefr.
Fische	MZB Gesamt	MZB allg. Degradation	MZB Saprobie	Gewässerflora	Makrophyten	Phytoplankton
unbefr.	gut	gut	gut	mäßig	gut	---
Flussgebietspezifische Stoffe			Allgemeine chemisch-physikalische Parameter			
Metalle	PBSM	Sonstige Stoffe	ACP Gesamt			
gut	gut	gut	gut			
Betrachtung gesetzl. nicht geregelter Stoffe						
Metalle	PBSM	Sonstige Stoffe				
gut	mäßig	mäßig				
Chemischer Zustand						nicht gut
Ohne Ubiquitäre	Metalle	PBSM	Nitrat	Sonstige Stoffe		
gut	nicht gut	gut	gut	nicht gut		

2.2.2.2 Stoffliche Überschreitungen

Tabelle 15: Flussgebietspezifischen Schadstoffe der Anlage 6 Oberflächengewässer Verordnung (OGewV) mit Überschreitungen des Beurteilungswerts. Höhe der Überschreitung: ≥ 1 -fach = mäßig; ≥ 2 -fach = unbefriedigend; > 4 -fach = schlecht

Es liegen keine Beurteilungswertverletzungen oder Messdaten vor.

Tabelle 16: Allgemeine Physikalisch Chemische Parameter (ACP) der Anlage 7 Oberflächengewässer Verordnung (OGewV) mit Überschreitungen des Beurteilungswerts. Höhe der Überschreitung: ≥ 1 -fach = mäßig; ≥ 2 -fach = unbefriedigend; > 4 -fach = schlecht

Es liegen keine Beurteilungswertverletzungen oder Messdaten vor.

Tabelle 17: Gesetzlich nicht geregelte Stoffe mit Überschreitungen des Beurteilungswerts. Höhe der Überschreitung: ≥ 1 -fach = mäßig; ≥ 2 -fach = unbefriedigend; > 4 -fach = schlecht

Stoffgruppe	Stoff-Nr.	Stoffname	Probengut	Bewertung
PBSM	4014	Desphenyl-chloridazon	Wasser	mäßig
Sonstige Stoffe	117	Summe 25 PFAS	Wasser	mäßig
Sonstige Stoffe	2639	Diclofenac	Wasser	mäßig
Sonstige Stoffe	2690	Estron	Wasser	mäßig
Sonstige Stoffe	4210	4-Formylaminoantipyrin	Wasser	mäßig

Table 18: Stoffe des chemischen Zustands der Anlage 8 Oberflächengewässer Verordnung (OGewV) mit Überschreitungen des Beurteilungswerts. Höhe der Überschreitung: >= 1-fach = mäßig; >= 2-fach = unbefriedigend; > 4-fach = schlecht

Stoffgruppe	Stoff-Nr.	Stoffname	Probengut	Ubiquitär	Bewertung
Metalle	1166	Quecksilber	Fische	ja	schlecht
Sonstige Stoffe	101	Summe polybromierte Diphenylether	Fische	ja	schlecht
Sonstige Stoffe	2320	Benzo(a)pyren	Wasser	ja	schlecht
Sonstige Stoffe	4007	Perfluoroktansulfonsäure inkl. Isomere	Wasser	ja	mäßig

2.2.3 Bewirtschaftungsplanung

2.2.3.1 Signifikante Belastungsfaktoren je Wasserkörper

Table 19: Übersicht über die signifikanten Belastungen des Wasserkörpers DERW_DENW_44_47_58: Diemel. DQ = Diffuse Quellen; PQ = Punktquellen; HYMO = Hydromorphologie; SONST = Sonstige Belastungen; WE = Wasserentnahmen

Belastungs-ID	Belastung	Belastungsgruppe
1.2	Punktquellen - Regenwasserentlastungen	PQ
1.9	Punktquellen - Andere	PQ
2.10	Diffuse Quellen - Andere	DQ
2.2	Diffuse Quellen - Landwirtschaft	DQ
2.7	Diffuse Quellen - Atmosphärische Deposition	DQ
4.1.1	Morphologische Veränderung von Gewässern - Hochwasserschutz	HYMO
4.1.4	Morphologische Veränderung von Gewässern - Andere	HYMO
4.2.1	Durchgängigkeitshindernisse - Wasserkraft	HYMO
4.2.8	Durchgängigkeitshindernisse - Andere	HYMO

2.3 Steckbrief des Fließwasserkörpers DERW_DENW_44_58_92: Diemel

2.3.1 Wasserkörpereigenschaften

2.3.1.1 Basisinformationen

Tabelle 20: Stammdaten und Basisinformationen zum Wasserkörper DERW_DENW_44_58_92: Diemel. EZG = Einzugsgebiet; TEZG = Teileinzugsgebiet; KA = Kläranlage; VGS = Vogelschutzgebiet; FFH = Flora Fauna Habitat

Gewässername	Diemel	Hydrologisches TEZG	Diemel
Gewässerkennzahl	44	Planungseinheit	PE_DIE_1000
LAWA-Fließgewässertyp	9 - Silikatische, fein- bis grobmaterialreiche Mittelgebirgsflüsse	Talsperre < 50ha	nein
Ökoregion	Zentrales Mittelgebirge	Ausweisung	NWB
Geochemie	silikatisch oder basenarm	Fallgruppe	keine Angabe
Vorgänger-ID	DE_NRW_44_57431	Anzahl kommunaler KA	3
Länge FWK	34.217 m	Grundwasseranschluss	Grundwasseranschluss in Teilen vorhanden
Gewässerlänge NRW	50.839 m	Trockenfallend	keine Angabe
Stationierung von	57.514 m	Mittlerer Abfluss	3,942 m³/s
Stationierung bis	91.731 m	Trinkwassernutzung	Keine oder bis 10 cbm/Tag
Fläche des FWK-EZG	9.159,1 ha	Anteil VSG	7,20 %
Anteil Bundeswasserstr.	2 %	Anteil FFH-Gebiete	8,71 %

2.3.1.2 Landnutzung im Einzugsgebiet

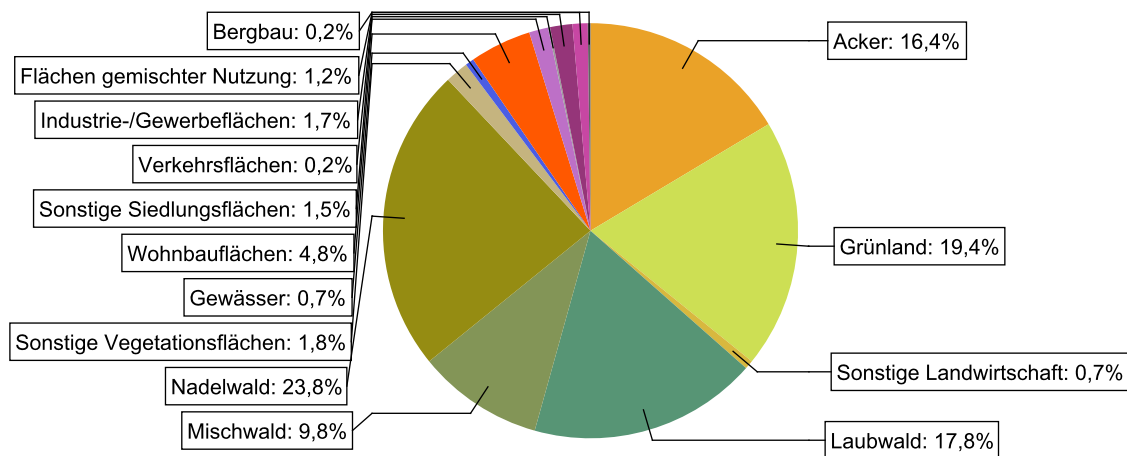


Abbildung 7: Landnutzung im Einzugsgebiet des Wasserkörpers DERW_DENW_44_58_92: Diemel, basierend auf ATKIS-Daten 2024. Landnutzungstypen mit weniger als 0,1% Anteil sind nicht dargestellt.

2.3.1.3 Gewässerstruktur und Querbauwerke

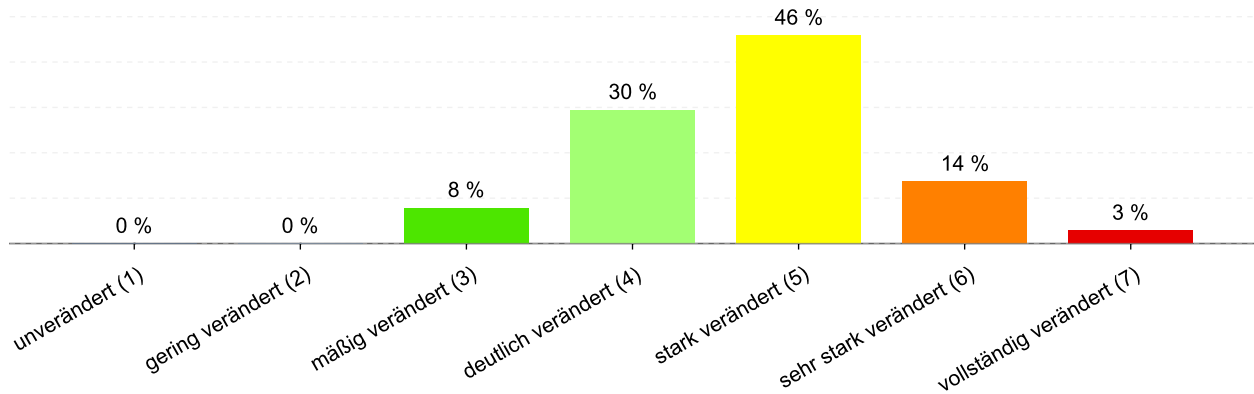


Abbildung 8: Anteil der Gewässerstrukturklassen im Wasserkörper DERW_DENW_44_58_92: Diemel

Tabelle 21: Informationen zu Bauwerken und Durchgängigkeit im Wasserkörper DERW_DENW_44_58_92: Diemel. Informationen zu den Bauwerkstypen finden sich im [LANUV-Arbeitsblatt 38](#).

Bauwerktyp	Anzahl	Bauwerktyp	Anzahl
Absturz	22	Sohlschwelle	
Bewegliches Wehr	6	Streichwehr	2
Damm		Verrohrung	
Gleite	8	Durchlass	
Rampe	29	Wasserkraftanlage	11

2.3.1.4 Direkteinleitungen

Tabelle 22: Anzahl der Direkteinleitungen nach Abwasserherkunft im Wasserkörper DERW_DENW_44_58_92: Diemel

Abwasserherkunft	Anzahl
KOM - Kommunal	4
IGL - Industriell	1
AZV - Abwasserzweckverband	
AFA - Abfallanlagen (Deponie)	1
keine Zuordnung	

2.3.2 Zustandsbewertung

2.3.2.1 Gesamtbewertung

Tabelle 23: Übersicht über die Bewertung des Wasserkörper DERW_DENW_44_58_92: Diemel. MZB = Makrozoobenthos; PBSM = Pflanzenbehandlungs- und Schädlingsbekämpfungsmittel

Ökologischer Zustand						unbefr.
Fische	MZB Gesamt	MZB allg. Degradation	MZB Saprobie	Gewässerflora	Makrophyten	Phytoplankton
unbefr.	mäßig	mäßig	gut	mäßig	gut	---
Flussgebietspezifische Stoffe			Allgemeine chemisch-physikalische Parameter			
Metalle	PBSM	Sonstige Stoffe		ACP Gesamt		
gut	---	sehr gut		gut		
Betrachtung gesetzl. nicht geregelter Stoffe						
Metalle	PBSM	Sonstige Stoffe				
gut	---	mäßig				
Chemischer Zustand						nicht gut
Ohne Ubiquitäre	Metalle	PBSM	Nitrat	Sonstige Stoffe		
gut	nicht gut	---	gut	nicht gut		

2.3.2.2 Stoffliche Überschreitungen

Tabelle 24: Flussgebietspezifischen Schadstoffe der Anlage 6 Oberflächengewässer Verordnung (OGewV) mit Überschreitungen des Beurteilungswerts. Höhe der Überschreitung: ≥ 1 -fach = mäßig; ≥ 2 -fach = unbefriedigend; > 4 -fach = schlecht

Es liegen keine Beurteilungswertverletzungen oder Messdaten vor.

Tabelle 25: Allgemeine Physikalisch Chemische Parameter (ACP) der Anlage 7 Oberflächengewässer Verordnung (OGewV) mit Überschreitungen des Beurteilungswerts. Höhe der Überschreitung: ≥ 1 -fach = mäßig; ≥ 2 -fach = unbefriedigend; > 4 -fach = schlecht

Es liegen keine Beurteilungswertverletzungen oder Messdaten vor.

Tabelle 26: Gesetzlich nicht geregelte Stoffe mit Überschreitungen des Beurteilungswerts. Höhe der Überschreitung: ≥ 1 -fach = mäßig; ≥ 2 -fach = unbefriedigend; > 4 -fach = schlecht

Stoffgruppe	Stoff-Nr.	Stoffname	Probengut	Bewertung
Sonstige Stoffe	4210	4-Formylaminoantipyrin	Wasser	mäßig
Sonstige Stoffe	4220	Candesartan	Wasser	mäßig

Tabelle 27: Stoffe des chemischen Zustands der Anlage 8 Oberflächengewässer Verordnung (OGewV) mit Überschreitungen des Beurteilungswerts. Höhe der Überschreitung: >= 1-fach = mäßig; >= 2-fach = unbefriedigend; > 4-fach = schlecht

Stoffgruppe	Stoff-Nr.	Stoffname	Probengut	Ubiquitär	Bewertung
Metalle	1166	Quecksilber	Fische	ja	schlecht
Sonstige Stoffe	101	Summe polybromierte Diphenylether	Fische	ja	schlecht
Sonstige Stoffe	2320	Benzo(a)pyren	Wasser	ja	unbefr.

2.3.3 Bewirtschaftungsplanung

2.3.3.1 Signifikante Belastungsfaktoren je Wasserkörper

Tabelle 28: Übersicht über die signifikanten Belastungen des Wasserkörpers DERW_DENW_44_58_92: Diemel. DQ = Diffuse Quellen; PQ = Punktquellen; HYMO = Hydromorphologie; SONST = Sonstige Belastungen; WE = Wasserentnahmen

Belastungs-ID	Belastung	Belastungsgruppe
1.1	Punktquellen - Kommunales Abwasser	PQ
1.2	Punktquellen - Regenwasserentlastungen	PQ
2.2	Diffuse Quellen - Landwirtschaft	DQ
2.4	Diffuse Quellen - Verkehr	DQ
2.7	Diffuse Quellen - Atmosphärische Deposition	DQ
4.1.1	Morphologische Veränderung von Gewässern - Hochwasserschutz	HYMO
4.1.2	Morphologische Veränderung von Gewässern - Landwirtschaft	HYMO
4.2.1	Durchgängigkeitshindernisse - Wasserkraft	HYMO
4.2.9	Durchgängigkeitshindernisse - Unbekannt / außer Gebrauch	HYMO
4.3.3	Hydrologische Veränderung - Wasserkraft	HYMO

2.4 Steckbrief des Fließwasserkörpers DERW_DENW_442_0_35: Hoppecke

2.4.1 Wasserkörpereigenschaften

2.4.1.1 Basisinformationen

Tabelle 29: Stammdaten und Basisinformationen zum Wasserkörper DERW_DENW_442_0_35: Hoppecke. EZG = Einzugsgebiet; TEZG = Teileinzugsgebiet; KA = Kläranlage; VGS = Vogelschutzgebiet; FFH = Flora Fauna Habitat

Gewässername	Hoppecke	Hydrologisches TEZG	Diemel
Gewässerkennzahl	442	Planungseinheit	PE_DIE_1000
LAWA-Fließgewässertyp	5 - Grobmaterialreiche, silikatische Mittelgebirgsbäche	Talsperre < 50ha	nein
Ökoregion	Zentrales Mittelgebirge	Ausweisung	NWB
Geochemie	silikatisch oder basenarm	Fallgruppe	keine Angabe
Vorgänger-ID	DE_NRW_442_0, DE_NRW_442_33475	Anzahl kommunaler KA	3
Länge FWK	34.771 m	Grundwasseranschluss	Grundwasseranschluss in Teilen vorhanden
Gewässerslänge NRW	29.304 m	Trockenfallend	keine Angabe
Stationierung von	0 m	Mittlerer Abfluss	0,953 m³/s
Stationierung bis	34.771 m	Trinkwassernutzung	Keine oder bis 10 cbm/Tag
Fläche des FWK-EZG	9.287,2 ha	Anteil VSG	0,00 %
Anteil Bundeswasserstr.		Anteil FFH-Gebiete	12,19 %

2.4.1.2 Landnutzung im Einzugsgebiet

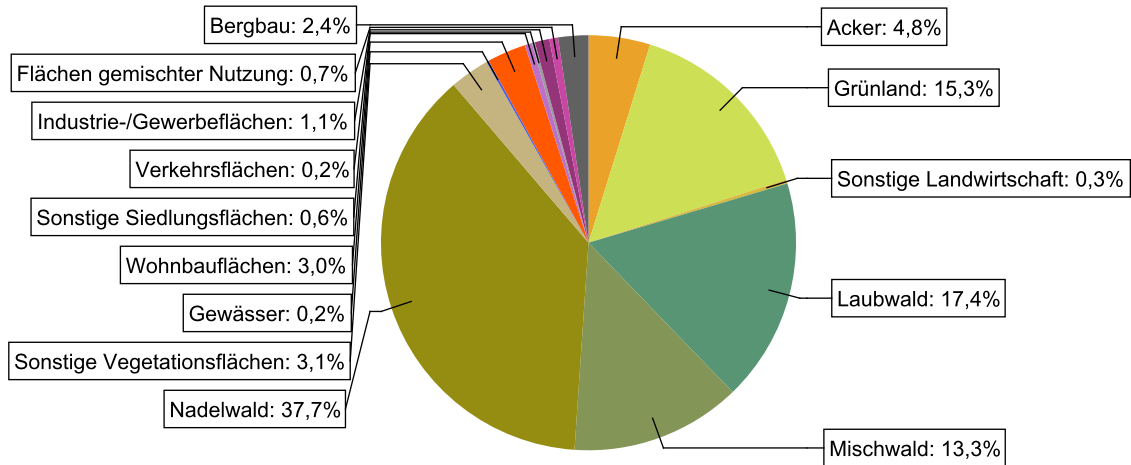


Abbildung 9: Landnutzung im Einzugsgebiet des Wasserkörpers DERW_DENW_442_0_35: Hoppecke, basierend auf ATKIS-Daten 2024. Landnutzungstypen mit weniger als 0,1% Anteil sind nicht dargestellt.

2.4.1.3 Gewässerstruktur und Querbauwerke

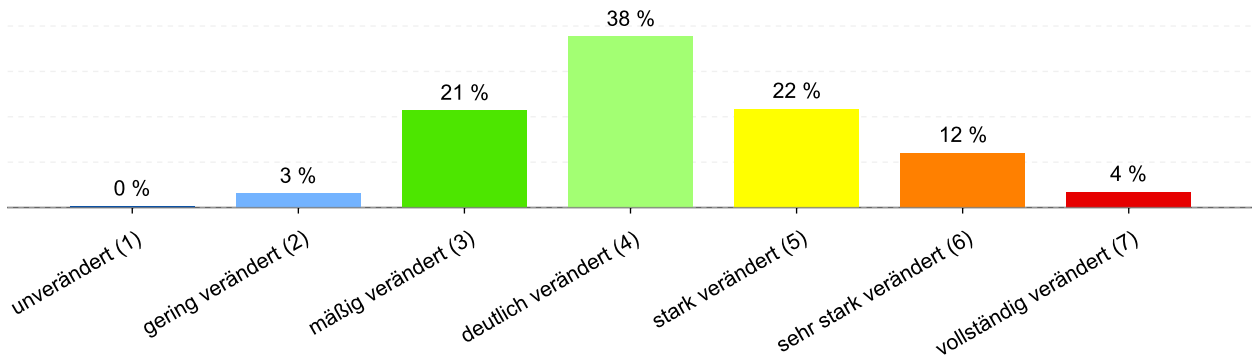


Abbildung 10: Anteil der Gewässerstrukturklassen im Wasserkörper DERW_DENW_442_0_35: Hoppecke

Tabelle 30: Informationen zu Bauwerken und Durchgängigkeit im Wasserkörper DERW_DENW_442_0_35: Hoppecke. Informationen zu den Bauwerkstypen finden sich im [LANUV-Arbeitsblatt 38](#).

Bauwerktyp	Anzahl	Bauwerktyp	Anzahl
Absturz	19	Sohlschwelle	2
Bewegliches Wehr	3	Streichwehr	
Damm		Verrohrung	3
Gleite	7	Durchlass	
Rampe	6	Wasserkraftanlage	4

2.4.1.4 Direkteinleitungen

Tabelle 31: Anzahl der Direkteinleitungen nach Abwasserherkunft im Wasserkörper DERW_DENW_442_0_35: Hoppecke

Abwasserherkunft	Anzahl
KOM - Kommunal	3
IGL - Industriell	6
AZV - Abwasserzweckverband	
AFA - Abfallanlagen (Deponie)	
keine Zuordnung	

2.4.2 Zustandsbewertung

2.4.2.1 Gesamtbewertung

Tabelle 32: Übersicht über die Bewertung des Wasserkörper DERW_DENW_442_0_35: Hoppecke. MZB = Makrozoobenthos; PBSM = Pflanzenbehandlungs- und Schädlingsbekämpfungsmittel

Ökologischer Zustand						mäßig
Fische	MZB Gesamt	MZB allg. Degradation	MZB Saprobie	Gewässerflora	Makrophyten	Phytoplankton
gut	gut	gut	gut	gut	sehr gut	---
Flussgebietspezifische Stoffe			Allgemeine chemisch-physikalische Parameter			
Metalle	PBSM	Sonstige Stoffe	ACP Gesamt			
mäßig	sehr gut	gut	mäßig			
Betrachtung gesetzl. nicht geregelter Stoffe						
Metalle	PBSM	Sonstige Stoffe				
mäßig	gut	mäßig				
Chemischer Zustand						nicht gut
Ohne Ubiquitäre	Metalle	PBSM	Nitrat	Sonstige Stoffe		
gut	nicht gut	gut	gut	nicht gut		

2.4.2.2 Stoffliche Überschreitungen

Tabelle 33: Flussgebietspezifischen Schadstoffe der Anlage 6 Oberflächengewässer Verordnung (OGewV) mit Überschreitungen des Beurteilungswerts. Höhe der Überschreitung: ≥ 1 -fach = mäßig; ≥ 2 -fach = unbefriedigend; > 4 -fach = schlecht

Stoffgruppe	Stoff-Nr.	Stoffname	Probengut	Bewertung
Metalle	1132	Thallium	Wasser	unbefr.

Tabelle 34: Allgemeine Physikalisch Chemische Parameter (ACP) der Anlage 7 Oberflächengewässer Verordnung (OGewV) mit Überschreitungen des Beurteilungswerts. Höhe der Überschreitung: ≥ 1 -fach = mäßig; ≥ 2 -fach = unbefriedigend; > 4 -fach = schlecht

Stoffgruppe	Stoff-Nr.	Stoffname	Probengut	Bewertung
ACP Gesamt	1313	Sulfat	Wasser	unbefr.

Tabelle 35: Gesetzlich nicht geregelte Stoffe mit Überschreitungen des Beurteilungswerts. Höhe der Überschreitung: ≥ 1 -fach = mäßig; ≥ 2 -fach = unbefriedigend; > 4 -fach = schlecht

Stoffgruppe	Stoff-Nr.	Stoffname	Probengut	Bewertung
Metalle	1161	Kupfer	Wasser	mäßig
Sonstige Stoffe	2639	Diclofenac	Wasser	unbefr.
Sonstige Stoffe	4209	10,11-Dihydro-10,11-dihydroxycarbamazepin	Wasser	mäßig
Sonstige Stoffe	4210	4-Formylaminoantipyrin	Wasser	unbefr.
Sonstige Stoffe	4220	Candesartan	Wasser	mäßig
Sonstige Stoffe	4313	Valsartansaeure	Wasser	mäßig

Tabelle 36: Stoffe des chemischen Zustands der Anlage 8 Oberflächengewässer Verordnung (OGewV) mit Überschreitungen des Beurteilungswerts. Höhe der Überschreitung: >= 1-fach = mäßig; >= 2-fach = unbefriedigend; > 4-fach = schlecht

Stoffgruppe	Stoff-Nr.	Stoffname	Probengut	Ubiquitär	Bewertung
Metalle	1166	Quecksilber	Fische	ja	schlecht
Sonstige Stoffe	101	Summe polybromierte Diphenylether	Fische	ja	schlecht
Sonstige Stoffe	2320	Benzo(a)pyren	Wasser	ja	unbefr.

2.4.3 Bewirtschaftungsplanung

2.4.3.1 Signifikante Belastungsfaktoren je Wasserkörper

Tabelle 37: Übersicht über die signifikanten Belastungen des Wasserkörpers DERW_DENW_442_0_35: Hoppecke. DQ = Diffuse Quellen; PQ = Punktquellen; HYMO = Hydromorphologie; SONST = Sonstige Belastungen; WE = Wasserentnahmen

Belastungs-ID	Belastung	Belastungsgruppe
1.2	Punktquellen - Regenwasserentlastungen	PQ
1.3	Punktquellen - Industrielle Einleitungen (unter IED-RL fallend)	PQ
2.7	Diffuse Quellen - Atmosphärische Deposition	DQ

2.5 Steckbrief des Fließwasserkörpers DERW_DENW_4432_0_8: Glinde

2.5.1 Wasserkörpereigenschaften

2.5.1.1 Basisinformationen

Tabelle 38: Stammdaten und Basisinformationen zum Wasserkörper DERW_DENW_4432_0_8: Glinde. EZG = Einzugsgebiet; TEZG = Teileinzugsgebiet; KA = Kläranlage; VGS = Vogelschutzgebiet; FFH = Flora Fauna Habitat

Gewässername	Glinde	Hydrologisches TEZG	Diemel
Gewässerkennzahl	4432	Planungseinheit	PE_DIE_1000
LAWA-Fließgewässertyp	7 - Grobmaterialreiche, karbonatische Mittelgebirgsbäche	Talsperre < 50ha	nein
Ökoregion	Zentrales Mittelgebirge	Ausweisung	NWB
Geochemie	karbonatisch oder basenreich	Fallgruppe	keine Angabe
Vorgänger-ID	DE_NRW_4432_0	Anzahl kommunaler KA	
Länge FWK	8.350 m	Grundwasseranschluss	Überwiegend kein Grundwasseranschluss
Gewässerlänge NRW	8.363 m	Trockenfallend	keine Angabe
Stationierung von	0 m	Mittlerer Abfluss	0,255 m³/s
Stationierung bis	8.350 m	Trinkwassernutzung	Keine oder bis 10 cbm/Tag
Fläche des FWK-EZG	3.342,0 ha	Anteil VSG	0,00 %
Anteil Bundeswasserstr.		Anteil FFH-Gebiete	0,04 %

2.5.1.2 Landnutzung im Einzugsgebiet

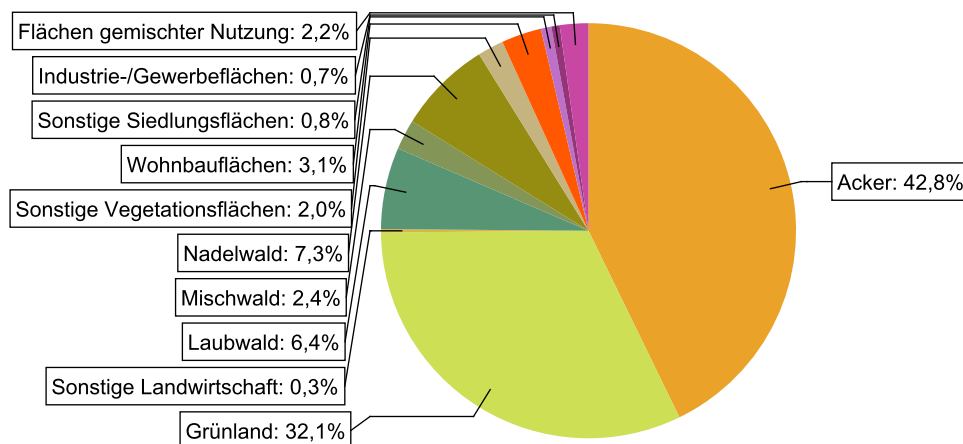


Abbildung 11: Landnutzung im Einzugsgebiet des Wasserkörpers DERW_DENW_4432_0_8: Glinde, basierend auf ATKIS-Daten 2024. Landnutzungstypen mit weniger als 0,1% Anteil sind nicht dargestellt.

2.5.1.3 Gewässerstruktur und Querbauwerke

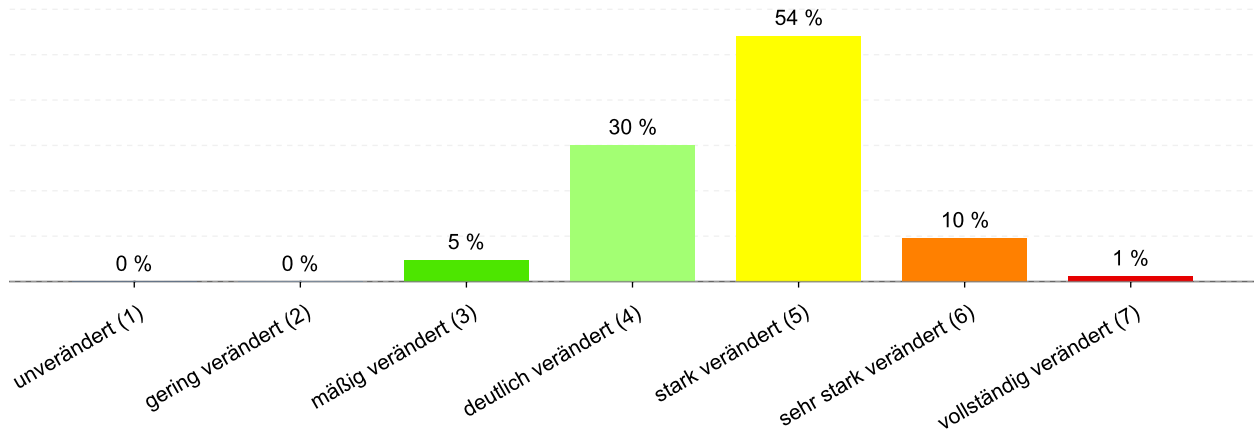


Abbildung 12: Anteil der Gewässerstrukturklassen im Wasserkörper DERW_DENW_4432_0_8: Glinde

Tabelle 39: Informationen zu Bauwerken und Durchgängigkeit im Wasserkörper DERW_DENW_4432_0_8: Glinde. Informationen zu den Bauwerkstypen finden sich im [LANUV-Arbeitsblatt 38](#).

Bauwerktyp	Anzahl	Bauwerktyp	Anzahl
Absturz	14	Sohlschwelle	1
Bewegliches Wehr		Streichwehr	
Damm		Verrohrung	11
Gleite		Durchlass	26
Rampe	6	Wasserkraftanlage	

2.5.1.4 Direkteinleitungen

Tabelle 40: Anzahl der Direkteinleitungen nach Abwasserherkunft im Wasserkörper DERW_DENW_4432_0_8: Glinde

Abwasserherkunft	Anzahl
KOM - Kommunal	
IGL - Industriell	
AZV - Abwasserzweckverband	
AFA - Abfallanlagen (Deponie)	
keine Zuordnung	

2.5.2 Zustandsbewertung

2.5.2.1 Gesamtbewertung

Tabelle 41: Übersicht über die Bewertung des Wasserkörper DERW_DENW_4432_0_8: Glinde. MZB = Makrozoobenthos; PBSM = Pflanzenbehandlungs- und Schädlingsbekämpfungsmittel

Ökologischer Zustand						mäßig
Fische	MZB Gesamt	MZB allg. Degradation	MZB Saprobie	Gewässerflora	Makrophyten	Phytoplankton
gut	gut	gut	sehr gut	gut	k.A.	---
Flussgebietspezifische Stoffe			Allgemeine chemisch-physikalische Parameter			
Metalle	PBSM	Sonstige Stoffe	ACP Gesamt			
mäßig	sehr gut	---	gut			
Betrachtung gesetzl. nicht geregelter Stoffe						
Metalle	PBSM	Sonstige Stoffe				
gut	mäßig	sehr gut				
Chemischer Zustand						nicht gut
Ohne Ubiquitäre	Metalle	PBSM	Nitrat	Sonstige Stoffe		
gut	nicht gut	gut	gut	nicht gut		

2.5.2.2 Stoffliche Überschreitungen

Tabelle 42: Flussgebietspezifischen Schadstoffe der Anlage 6 Oberflächengewässer Verordnung (OGewV) mit Überschreitungen des Beurteilungswerts. Höhe der Überschreitung: ≥ 1 -fach = mäßig; ≥ 2 -fach = unbefriedigend; > 4 -fach = schlecht

Stoffgruppe	Stoff-Nr.	Stoffname	Probengut	Bewertung
Metalle	1161	Kupfer	Schwebstoff	unbefr.

Tabelle 43: Allgemeine Physikalisch Chemische Parameter (ACP) der Anlage 7 Oberflächengewässer Verordnung (OGewV) mit Überschreitungen des Beurteilungswerts. Höhe der Überschreitung: ≥ 1 -fach = mäßig; ≥ 2 -fach = unbefriedigend; > 4 -fach = schlecht

Es liegen keine Beurteilungswertverletzungen oder Messdaten vor.				
--	--	--	--	--

Tabelle 44: Gesetzlich nicht geregelte Stoffe mit Überschreitungen des Beurteilungswerts. Höhe der Überschreitung: ≥ 1 -fach = mäßig; ≥ 2 -fach = unbefriedigend; > 4 -fach = schlecht

Stoffgruppe	Stoff-Nr.	Stoffname	Probengut	Bewertung
PBSM	4014	Desphenyl-chloridazon	Wasser	schlecht
PBSM	4015	Methyl-desphenylchloridazon	Wasser	mäßig
PBSM	4324	Metazachlor ESA	Wasser	mäßig

Tabelle 45: Stoffe des chemischen Zustands der Anlage 8 Oberflächengewässer Verordnung (OGewV) mit Überschreitungen des Beurteilungswerts. Höhe der Überschreitung: >= 1-fach = mäßig; >= 2-fach = unbefriedigend; > 4-fach = schlecht

Stoffgruppe	Stoff-Nr.	Stoffname	Probengut	Ubiquitär	Bewertung
Metalle	1166	Quecksilber	Fische	ja	schlecht
Sonstige Stoffe	101	Summe polybromierte Diphenylether	Fische	ja	schlecht

2.5.3 Bewirtschaftungsplanung

2.5.3.1 Signifikante Belastungsfaktoren je Wasserkörper

Tabelle 46: Übersicht über die signifikanten Belastungen des Wasserkörpers DERW_DENW_4432_0_8: Glinde. DQ = Diffuse Quellen; PQ = Punktquellen; HYMO = Hydromorphologie; SONST = Sonstige Belastungen; WE = Wasserentnahmen

Belastungs-ID	Belastung	Belastungsgruppe
1.2	Punktquellen - Regenwasserentlastungen	PQ
2.7	Diffuse Quellen - Atmosphärische Deposition	DQ
2.8	Diffuse Quellen - Bergbau	DQ

2.6 Steckbrief des Fließwasserkörpers DERW_DENW_44336_0_6: Wäschebach

2.6.1 Wasserkörpereigenschaften

2.6.1.1 Basisinformationen

Tabelle 47: Stammdaten und Basisinformationen zum Wasserkörper DERW_DENW_44336_0_6: Wäschebach. EZG = Einzugsgebiet; TEZG = Teileinzugsgebiet; KA = Kläranlage; VGS = Vogelschutzgebiet; FFH = Flora Fauna Habitat

Gewässername	Wäschebach	Hydrologisches TEZG	Diemel
Gewässerkennzahl	44336	Planungseinheit	PE_DIE_1000
LAWA-Fließgewässertyp	5.1 - Feinmaterialreiche, silikatische Mittelgebirgsbäche	Talsperre < 50ha	nein
Ökoregion	Zentrales Mittelgebirge	Ausweisung	NWB
Geochemie	silikatisch oder basenarm	Fallgruppe	keine Angabe
Vorgänger-ID	DE_NRW_44336_0	Anzahl kommunaler KA	
Länge FWK	5.656 m	Grundwasseranschluss	Grundwasseranschluss in Teilen vorhanden
Gewässerlänge NRW	5.509 m	Trockenfallend	keine Angabe
Stationierung von	0 m	Mittlerer Abfluss	0,068 m³/s
Stationierung bis	5.656 m	Trinkwassernutzung	Keine oder bis 10 cbm/Tag
Fläche des FWK-EZG	1.210,7 ha	Anteil VSG	38,97 %
Anteil Bundeswasserstr.		Anteil FFH-Gebiete	5,72 %

2.6.1.2 Landnutzung im Einzugsgebiet

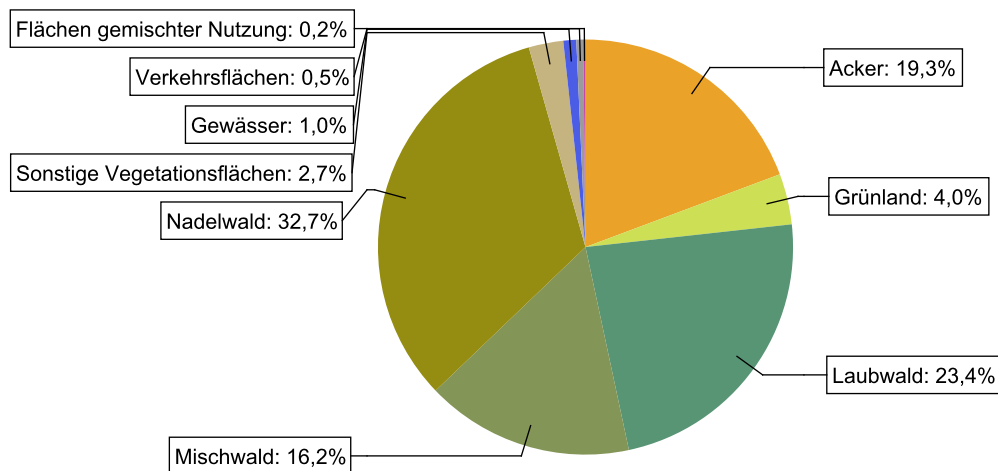


Abbildung 13: Landnutzung im Einzugsgebiet des Wasserkörpers DERW_DENW_44336_0_6: Wäschebach, basierend auf ATKIS-Daten 2024. Landnutzungstypen mit weniger als 0,1% Anteil sind nicht dargestellt.

2.6.1.3 Gewässerstruktur und Querbauwerke

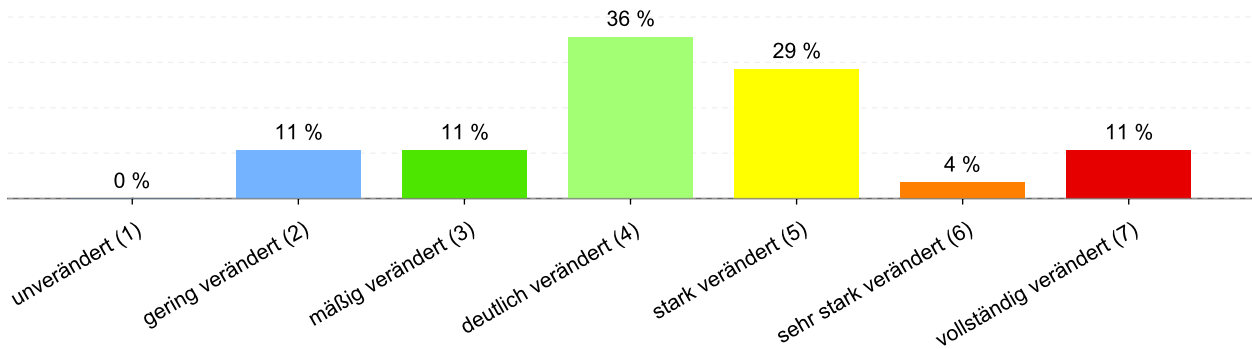


Abbildung 14: Anteil der Gewässerstrukturklassen im Wasserkörper DERW_DENW_44336_0_6: Wäschebach

Tabelle 48: Informationen zu Bauwerken und Durchgängigkeit im Wasserkörper DERW_DENW_44336_0_6: Wäschebach. Informationen zu den Bauwerkstypen finden sich im [LANUV-Arbeitsblatt 38](#).

Bauwerktyp	Anzahl	Bauwerktyp	Anzahl
Absturz		Sohlschwelle	
Bewegliches Wehr		Streichwehr	
Damm		Verrohrung	2
Gleite		Durchlass	4
Rampe		Wasserkraftanlage	

2.6.1.4 Direkteinleitungen

Tabelle 49: Anzahl der Direkteinleitungen nach Abwasserherkunft im Wasserkörper DERW_DENW_44336_0_6: Wäschebach

Abwasserherkunft	Anzahl
KOM - Kommunal	
IGL - Industriell	
AZV - Abwasserzweckverband	
AFA - Abfallanlagen (Deponie)	
keine Zuordnung	

2.6.2 Zustandsbewertung

2.6.2.1 Gesamtbewertung

Tabelle 50: Übersicht über die Bewertung des Wasserkörper DERW_DENW_44336_0_6: Wäschebach. MZB = Makrozoobenthos; PBSM = Pflanzenbehandlungs- und Schädlingsbekämpfungsmittel

Ökologischer Zustand						mäßig
Fische	MZB Gesamt	MZB allg. Degradation	MZB Saprobie	Gewässerflora	Makrophyten	Phytoplankton
sehr gut	sehr gut	sehr gut	sehr gut	k.A.	gut	---
Flussgebietspezifische Stoffe			Allgemeine chemisch-physikalische Parameter			
Metalle	PBSM	Sonstige Stoffe	ACP Gesamt			
mäßig	---	---	gut			
Betrachtung gesetzl. nicht geregelter Stoffe						
Metalle	PBSM	Sonstige Stoffe				
mäßig	---	---				
Chemischer Zustand						nicht gut
Ohne Ubiquitäre	Metalle	PBSM	Nitrat	Sonstige Stoffe		
gut	nicht gut	---	gut	nicht gut		

2.6.2.2 Stoffliche Überschreitungen

Tabelle 51: Flussgebietspezifischen Schadstoffe der Anlage 6 Oberflächengewässer Verordnung (OGewV) mit Überschreitungen des Beurteilungswerts. Höhe der Überschreitung: ≥ 1 -fach = mäßig; ≥ 2 -fach = unbefriedigend; > 4 -fach = schlecht

Stoffgruppe	Stoff-Nr.	Stoffname	Probengut	Bewertung
Metalle	1164	Zink	Schwebstoff	schlecht

Tabelle 52: Allgemeine Physikalisch Chemische Parameter (ACP) der Anlage 7 Oberflächengewässer Verordnung (OGewV) mit Überschreitungen des Beurteilungswerts. Höhe der Überschreitung: ≥ 1 -fach = mäßig; ≥ 2 -fach = unbefriedigend; > 4 -fach = schlecht

Es liegen keine Beurteilungswertverletzungen oder Messdaten vor.				
--	--	--	--	--

Tabelle 53: Gesetzlich nicht geregelte Stoffe mit Überschreitungen des Beurteilungswerts. Höhe der Überschreitung: ≥ 1 -fach = mäßig; ≥ 2 -fach = unbefriedigend; > 4 -fach = schlecht

Stoffgruppe	Stoff-Nr.	Stoffname	Probengut	Bewertung
Metalle	1124	Barium	Wasser	schlecht
Metalle	1142	Arsen	Wasser	mäßig
Metalle	1164	Zink	Wasser	schlecht

Tabelle 54: Stoffe des chemischen Zustands der Anlage 8 Oberflächengewässer Verordnung (OGewV) mit Überschreitungen des Beurteilungswerts. Höhe der Überschreitung: >= 1-fach = mäßig; >= 2-fach = unbefriedigend; > 4-fach = schlecht

Stoffgruppe	Stoff-Nr.	Stoffname	Probengut	Ubiquitär	Bewertung
Metalle	1166	Quecksilber	Fische	ja	schlecht
Sonstige Stoffe	101	Summe polybromierte Diphenylether	Fische	ja	schlecht

2.6.3 Bewirtschaftungsplanung

2.6.3.1 Signifikante Belastungsfaktoren je Wasserkörper

Tabelle 55: Übersicht über die signifikanten Belastungen des Wasserkörpers DERW_DENW_44336_0_6: Wäschebach. DQ = Diffuse Quellen; PQ = Punktquellen; HYMO = Hydromorphologie; SONST = Sonstige Belastungen; WE = Wasserentnahmen

Belastungs-ID	Belastung	Belastungsgruppe
1.2	Punktquellen - Regenwasserentlastungen	PQ
2.7	Diffuse Quellen - Atmosphärische Deposition	DQ

2.7 Steckbrief des Fließwasserkörpers DERW_DENW_4436_0_7: Hammerbach

2.7.1 Wasserkörpereigenschaften

2.7.1.1 Basisinformationen

Tabelle 56: Stammdaten und Basisinformationen zum Wasserkörper DERW_DENW_4436_0_7: Hammerbach. EZG = Einzugsgebiet; TEZG = Teileinzugsgebiet; KA = Kläranlage; VGS = Vogelschutzgebiet; FFH = Flora Fauna Habitat

Gewässername	Hammerbach	Hydrologisches TEZG	Diemel
Gewässerkennzahl	4436	Planungseinheit	PE_DIE_1000
LAWA-Fließgewässertyp	5.1 - Feinmaterialreiche, silikatische Mittelgebirgsbäche	Talsperre < 50ha	nein
Ökoregion	Zentrales Mittelgebirge	Ausweisung	NWB
Geochemie	silikatisch oder basenarm	Fallgruppe	keine Angabe
Vorgänger-ID	DE_NRW_4436_0	Anzahl kommunaler KA	
Länge FWK	7.303 m	Grundwasseranschluss	Überwiegend kein Grundwasseranschluss
Gewässerlänge NRW	7.319 m	Trockenfallend	keine Angabe
Stationierung von	0 m	Mittlerer Abfluss	0,139 m³/s
Stationierung bis	7.303 m	Trinkwassernutzung	Keine oder bis 10 cbm/Tag
Fläche des FWK-EZG	1.149,4 ha	Anteil VSG	71,28 %
Anteil Bundeswasserstr.		Anteil FFH-Gebiete	0,00 %

2.7.1.2 Landnutzung im Einzugsgebiet

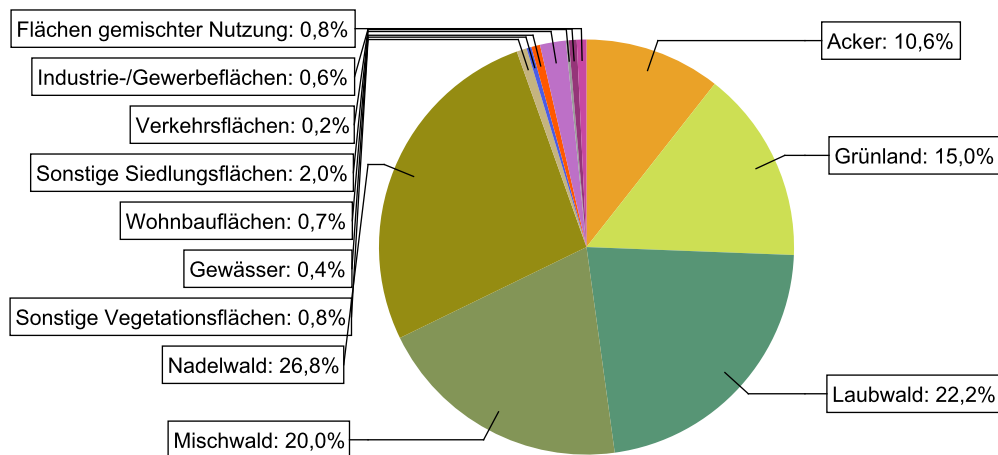


Abbildung 15: Landnutzung im Einzugsgebiet des Wasserkörpers DERW_DENW_4436_0_7: Hammerbach, basierend auf ATKIS-Daten 2024. Landnutzungstypen mit weniger als 0,1% Anteil sind nicht dargestellt.

2.7.1.3 Gewässerstruktur und Querbauwerke

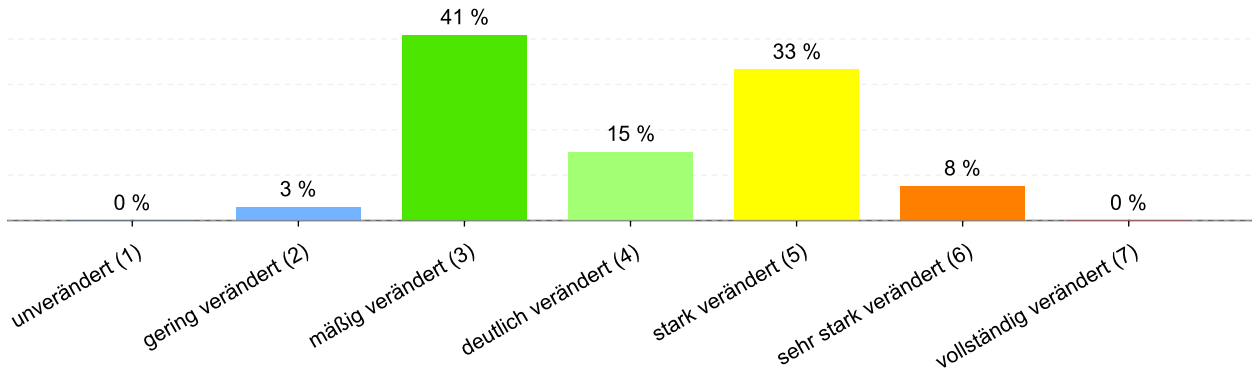


Abbildung 16: Anteil der Gewässerstrukturklassen im Wasserkörper DERW_DENW_4436_0_7: Hammerbach

Tabelle 57: Informationen zu Bauwerken und Durchgängigkeit im Wasserkörper DERW_DENW_4436_0_7: Hammerbach. Informationen zu den Bauwerkstypen finden sich im [LANUV-Arbeitsblatt 38](#).

Bauwerktyp	Anzahl	Bauwerktyp	Anzahl
Absturz	4	Sohlschwelle	
Bewegliches Wehr	1	Streichwehr	
Damm		Verrohrung	3
Gleite	1	Durchlass	3
Rampe		Wasserkraftanlage	1

2.7.1.4 Direkteinleitungen

Tabelle 58: Anzahl der Direkteinleitungen nach Abwasserherkunft im Wasserkörper DERW_DENW_4436_0_7: Hammerbach

Abwasserherkunft	Anzahl
KOM - Kommunal	
IGL - Industriell	1
AZV - Abwasserzweckverband	
AFA - Abfallanlagen (Deponie)	
keine Zuordnung	

2.7.2 Zustandsbewertung

2.7.2.1 Gesamtbewertung

Tabelle 59: Übersicht über die Bewertung des Wasserkörper DERW_DENW_4436_0_7: Hammerbach. MZB = Makrozoobenthos; PBSM = Pflanzenbehandlungs- und Schädlingsbekämpfungsmittel

Ökologischer Zustand						mäßig
Fische	MZB Gesamt	MZB allg. Degradation	MZB Saprobie	Gewässerflora	Makrophyten	Phytoplankton
gut	gut	gut	sehr gut	mäßig	sehr gut	---
Flussgebietspezifische Stoffe			Allgemeine chemisch-physikalische Parameter			
Metalle	PBSM	Sonstige Stoffe		ACP Gesamt		
gut	---	---		gut		
Betrachtung gesetzl. nicht geregelter Stoffe						
Metalle	PBSM	Sonstige Stoffe				
gut	---	---				
Chemischer Zustand						nicht gut
Ohne Ubiquitäre	Metalle	PBSM	Nitrat	Sonstige Stoffe		
gut	nicht gut	---	gut	nicht gut		

2.7.2.2 Stoffliche Überschreitungen

Tabelle 60: Flussgebietspezifischen Schadstoffe der Anlage 6 Oberflächengewässer Verordnung (OGewV) mit Überschreitungen des Beurteilungswerts. Höhe der Überschreitung: ≥ 1 -fach = mäßig; ≥ 2 -fach = unbefriedigend; > 4 -fach = schlecht

Es liegen keine Beurteilungswertverletzungen oder Messdaten vor.

Tabelle 61: Allgemeine Physikalisch Chemische Parameter (ACP) der Anlage 7 Oberflächengewässer Verordnung (OGewV) mit Überschreitungen des Beurteilungswerts. Höhe der Überschreitung: ≥ 1 -fach = mäßig; ≥ 2 -fach = unbefriedigend; > 4 -fach = schlecht

Es liegen keine Beurteilungswertverletzungen oder Messdaten vor.

Tabelle 62: Gesetzlich nicht geregelte Stoffe mit Überschreitungen des Beurteilungswerts. Höhe der Überschreitung: ≥ 1 -fach = mäßig; ≥ 2 -fach = unbefriedigend; > 4 -fach = schlecht

Es liegen keine Beurteilungswertverletzungen oder Messdaten vor.

Tabelle 63: Stoffe des chemischen Zustands der Anlage 8 Oberflächengewässer Verordnung (OGewV) mit Überschreitungen des Beurteilungswerts. Höhe der Überschreitung: ≥ 1 -fach = mäßig; ≥ 2 -fach = unbefriedigend; > 4 -fach = schlecht

Stoffgruppe	Stoff-Nr.	Stoffname	Probengut	Ubiquitär	Bewertung
Metalle	1166	Quecksilber	Fische	ja	schlecht
Sonstige Stoffe	101	Summe polybromierte Diphenylether	Fische	ja	schlecht

2.7.3 Bewirtschaftungsplanung

2.7.3.1 Signifikante Belastungsfaktoren je Wasserkörper

Tabelle 64: Übersicht über die signifikanten Belastungen des Wasserkörpers DERW_DENW_4436_0_7: Hammerbach.
DQ = Diffuse Quellen; PQ = Punktquellen; HYMO = Hydromorphologie; SONST = Sonstige Belastungen; WE = Wasserentnahmen

Belastungs-ID	Belastung	Belastungsgruppe
2.7	Diffuse Quellen - Atmosphärische Deposition	DQ
4.1.2	Morphologische Veränderung von Gewässern - Landwirtschaft	HYMO
4.2.8	Durchgängigkeitshindernisse - Andere	HYMO

2.8 Steckbrief des Fließwasserkörpers DERW_DENW_44362_0_5: Schwarzbach

2.8.1 Wasserkörpereigenschaften

2.8.1.1 Basisinformationen

Tabelle 65: Stammdaten und Basisinformationen zum Wasserkörper DERW_DENW_44362_0_5: Schwarzbach. EZG = Einzugsgebiet; TEZG = Teileinzugsgebiet; KA = Kläranlage; VGS = Vogelschutzgebiet; FFH = Flora Fauna Habitat

Gewässername	Schwarzbach	Hydrologisches TEZG	Diemel
Gewässerkennzahl	44362	Planungseinheit	PE_DIE_1000
LAWA-Fließgewässertyp	5.1 - Feinmaterialreiche, silikatische Mittelgebirgsbäche	Talsperre < 50ha	nein
Ökoregion	Zentrales Mittelgebirge	Ausweisung	NWB
Geochemie	silikatisch oder basenarm	Fallgruppe	keine Angabe
Vorgänger-ID	DE_NRW_44362_0	Anzahl kommunaler KA	
Länge FWK	5.444 m	Grundwasseranschluss	Überwiegend kein Grundwasseranschluss
Gewässerlänge NRW	5.444 m	Trockenfallend	keine Angabe
Stationierung von	0 m	Mittlerer Abfluss	0,077 m³/s
Stationierung bis	5.444 m	Trinkwassernutzung	Keine oder bis 10 cbm/Tag
Fläche des FWK-EZG	1.138,4 ha	Anteil VSG	99,77 %
Anteil Bundeswasserstr.		Anteil FFH-Gebiete	19,44 %

2.8.1.2 Landnutzung im Einzugsgebiet

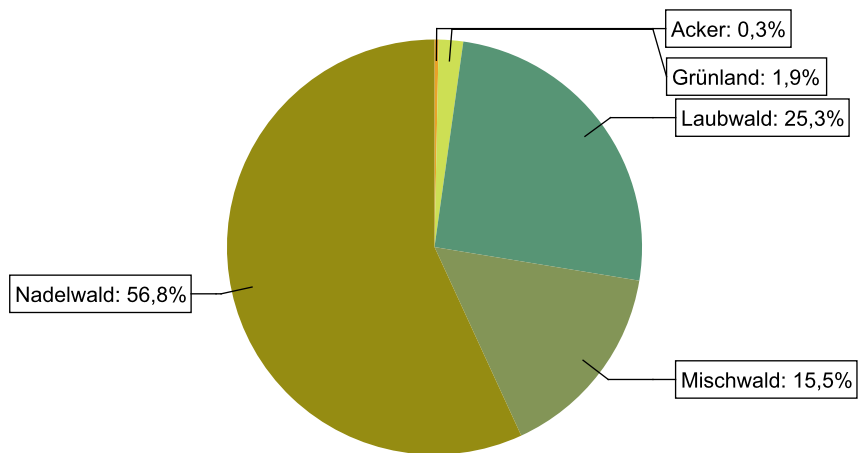


Abbildung 17: Landnutzung im Einzugsgebiet des Wasserkörpers DERW_DENW_44362_0_5: Schwarzbach, basierend auf ATKIS-Daten 2024. Landnutzungstypen mit weniger als 0,1% Anteil sind nicht dargestellt.

2.8.1.3 Gewässerstruktur und Querbauwerke

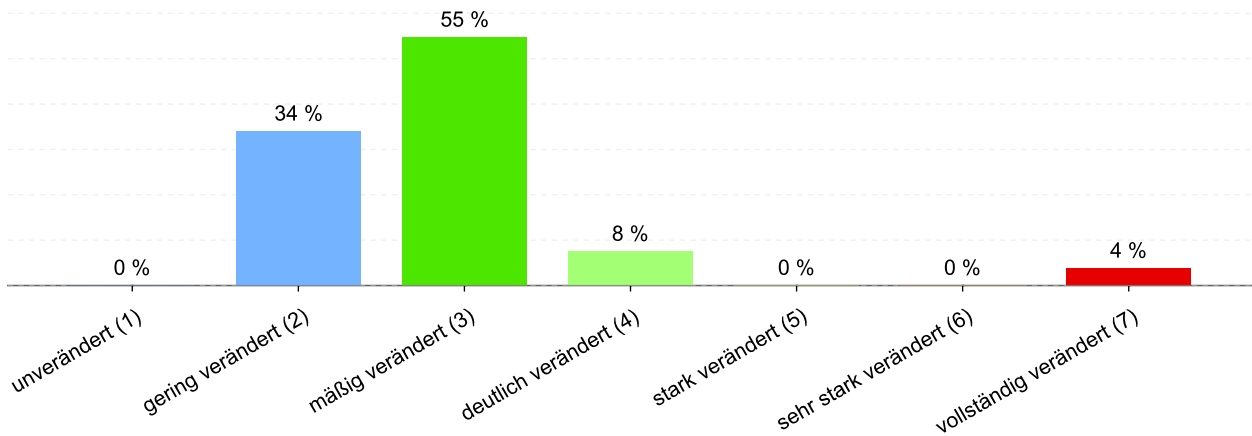


Abbildung 18: Anteil der Gewässerstrukturklassen im Wasserkörper DERW_DENW_44362_0_5: Schwarzbach

Tabelle 66: Informationen zu Bauwerken und Durchgängigkeit im Wasserkörper DERW_DENW_44362_0_5: Schwarzbach. Informationen zu den Bauwerkstypen finden sich im [LANUV-Arbeitsblatt 38](#).

Bauwerktyp	Anzahl	Bauwerktyp	Anzahl
Absturz	4	Sohlschwelle	
Bewegliches Wehr		Streichwehr	
Damm		Verrohrung	3
Gleite	1	Durchlass	2
Rampe		Wasserkraftanlage	

2.8.1.4 Direkteinleitungen

Tabelle 67: Anzahl der Direkteinleitungen nach Abwasserherkunft im Wasserkörper DERW_DENW_44362_0_5: Schwarzbach

Abwasserherkunft	Anzahl
KOM - Kommunal	
IGL - Industriell	
AZV - Abwasserzweckverband	
AFA - Abfallanlagen (Deponie)	
keine Zuordnung	

2.8.2 Zustandsbewertung

2.8.2.1 Gesamtbewertung

Tabelle 68: Übersicht über die Bewertung des Wasserkörper DERW_DENW_44362_0_5: Schwarzbach. MZB = Makrozoobenthos; PBSM = Pflanzenbehandlungs- und Schädlingsbekämpfungsmittel

Ökologischer Zustand						gut
Fische	MZB Gesamt	MZB allg. Degradation	MZB Saprobie	Gewässerflora	Makrophyten	Phytoplankton
gut	gut	gut	gut	gut	sehr gut	---
Flussgebietspezifische Stoffe			Allgemeine chemisch-physikalische Parameter			
Metalle	PBSM	Sonstige Stoffe		ACP Gesamt		
gut	---	---		gut		
Betrachtung gesetzl. nicht geregelter Stoffe						
Metalle	PBSM	Sonstige Stoffe				
gut	---	---				
Chemischer Zustand						nicht gut
Ohne Ubiquitäre	Metalle	PBSM	Nitrat	Sonstige Stoffe		
gut	nicht gut	---	gut	nicht gut		

2.8.2.2 Stoffliche Überschreitungen

Tabelle 69: Flussgebietspezifischen Schadstoffe der Anlage 6 Oberflächengewässer Verordnung (OGewV) mit Überschreitungen des Beurteilungswerts. Höhe der Überschreitung: ≥ 1 -fach = mäßig; ≥ 2 -fach = unbefriedigend; > 4 -fach = schlecht

Es liegen keine Beurteilungswertverletzungen oder Messdaten vor.

Tabelle 70: Allgemeine Physikalisch Chemische Parameter (ACP) der Anlage 7 Oberflächengewässer Verordnung (OGewV) mit Überschreitungen des Beurteilungswerts. Höhe der Überschreitung: ≥ 1 -fach = mäßig; ≥ 2 -fach = unbefriedigend; > 4 -fach = schlecht

Es liegen keine Beurteilungswertverletzungen oder Messdaten vor.

Tabelle 71: Gesetzlich nicht geregelte Stoffe mit Überschreitungen des Beurteilungswerts. Höhe der Überschreitung: ≥ 1 -fach = mäßig; ≥ 2 -fach = unbefriedigend; > 4 -fach = schlecht

Es liegen keine Beurteilungswertverletzungen oder Messdaten vor.

Tabelle 72: Stoffe des chemischen Zustands der Anlage 8 Oberflächengewässer Verordnung (OGewV) mit Überschreitungen des Beurteilungswerts. Höhe der Überschreitung: ≥ 1 -fach = mäßig; ≥ 2 -fach = unbefriedigend; > 4 -fach = schlecht

Stoffgruppe	Stoff-Nr.	Stoffname	Probengut	Ubiquitär	Bewertung
Metalle	1166	Quecksilber	Fische	ja	schlecht
Sonstige Stoffe	101	Summe polybromierte Diphenylether	Fische	ja	schlecht

2.8.3 Bewirtschaftungsplanung

2.8.3.1 Signifikante Belastungsfaktoren je Wasserkörper

Tabelle 73: Übersicht über die signifikanten Belastungen des Wasserkörpers DERW_DENW_44362_0_5: Schwarzbach.
DQ = Diffuse Quellen; PQ = Punktquellen; HYMO = Hydromorphologie; SONST = Sonstige Belastungen; WE = Wasserentnahmen

Belastungs-ID	Belastung	Belastungsgruppe
2.7	Diffuse Quellen - Atmosphärische Deposition	DQ

2.9 Steckbrief des Fließwasserkörpers DERW_DENW_4438_0_5: Mühlengraben

2.9.1 Wasserkörpereigenschaften

2.9.1.1 Basisinformationen

Tabelle 74: Stammdaten und Basisinformationen zum Wasserkörper DERW_DENW_4438_0_5: Mühlengraben. EZG = Einzugsgebiet; TEZG = Teileinzugsgebiet; KA = Kläranlage; VGS = Vogelschutzgebiet; FFH = Flora Fauna Habitat

Gewässername	Mühlengraben	Hydrologisches TEZG	Diemel
Gewässerkennzahl	4438	Planungseinheit	PE_DIE_1000
LAWA-Fließgewässertyp	9 - Silikatische, fein- bis grobmaterialreiche Mittelgebirgsflüsse	Talsperre < 50ha	nein
Ökoregion	Zentrales Mittelgebirge	Ausweisung	AWB
Geochemie	silikatisch oder basenarm	Fallgruppe	Wkr - Wasserkraft
Vorgänger-ID	DE_NRW_4438_0	Anzahl kommunaler KA	
Länge FWK	5.403 m	Grundwasseranschluss	Grundwasseranschluss vorhanden
Gewässerlänge NRW	5.458 m	Trockenfallend	keine Angabe
Stationierung von	0 m	Mittlerer Abfluss	0,122 m³/s
Stationierung bis	5.403 m	Trinkwassernutzung	Keine oder bis 10 cbm/Tag
Fläche des FWK-EZG	555,8 ha	Anteil VSG	0,00 %
Anteil Bundeswasserstr.		Anteil FFH-Gebiete	0,00 %

2.9.1.2 Landnutzung im Einzugsgebiet

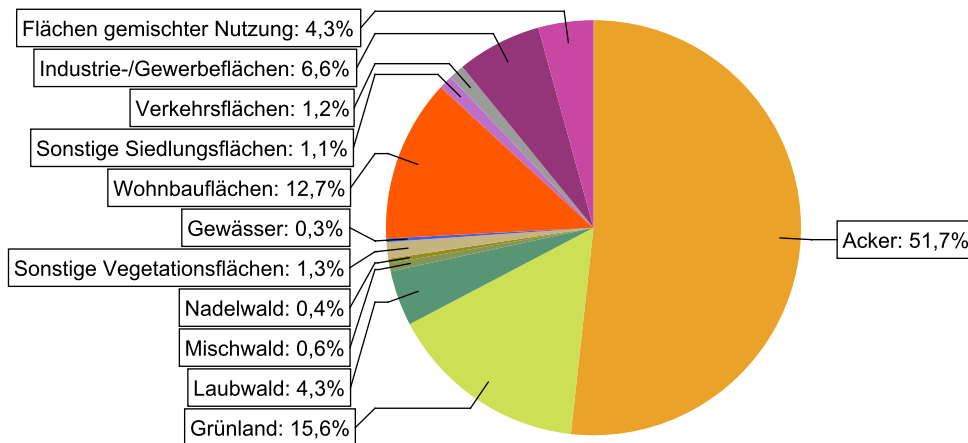


Abbildung 19: Landnutzung im Einzugsgebiet des Wasserkörpers DERW_DENW_4438_0_5: Mühlengraben, basierend auf ATKIS-Daten 2024. Landnutzungstypen mit weniger als 0,1% Anteil sind nicht dargestellt.

2.9.1.3 Gewässerstruktur und Querbauwerke

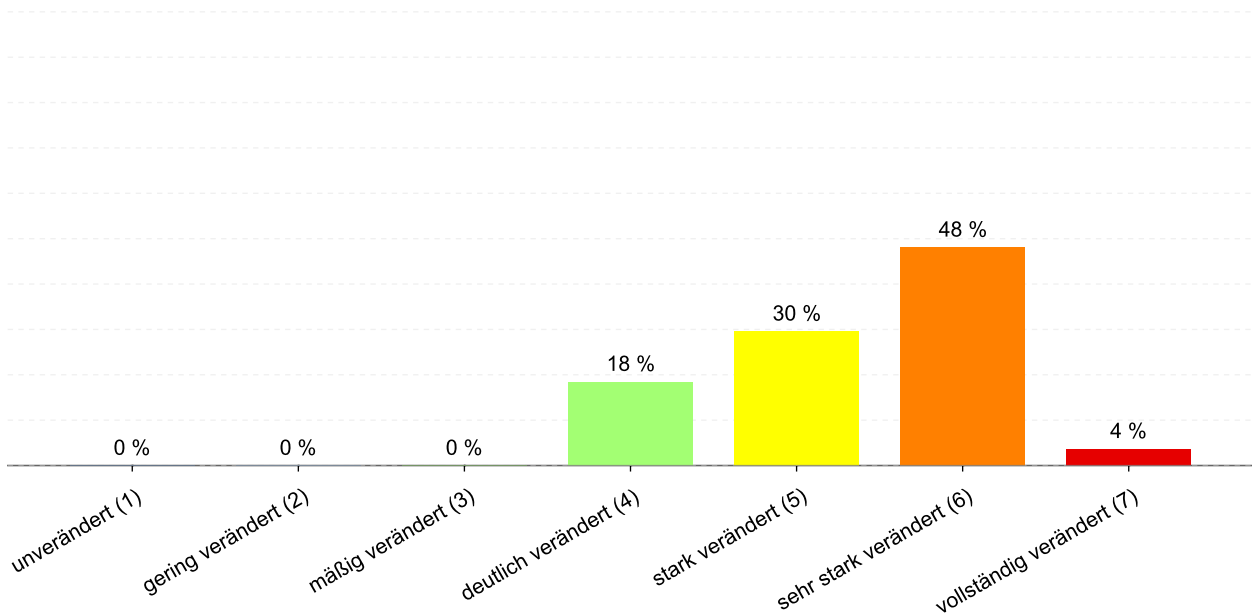


Abbildung 20: Anteil der Gewässerstrukturklassen im Wasserkörper DERW_DENW_4438_0_5: Mühlengraben

Tabelle 75: Informationen zu Bauwerken und Durchgängigkeit im Wasserkörper DERW_DENW_4438_0_5: Mühlengraben. Informationen zu den Bauwerkstypen finden sich im [LANUV-Arbeitsblatt 38](#).

Bauwerktyp	Anzahl	Bauwerktyp	Anzahl
Absturz	1	Sohlschwelle	
Bewegliches Wehr	12	Streichwehr	
Damm		Verrohrung	
Gleite		Durchlass	
Rampe		Wasserkraftanlage	2

2.9.1.4 Direkteinleitungen

Tabelle 76: Anzahl der Direkteinleitungen nach Abwasserherkunft im Wasserkörper DERW_DENW_4438_0_5: Mühlengraben

Abwasserherkunft	Anzahl
KOM - Kommunal	
IGL - Industriell	
AZV - Abwasserzweckverband	
AFA - Abfallanlagen (Deponie)	
keine Zuordnung	

2.9.2 Zustandsbewertung

2.9.2.1 Gesamtbewertung

Tabelle 77: Übersicht über die Bewertung des Wasserkörper DERW_DENW_4438_0_5: Mühlengraben. MZB = Makrozoobenthos; PBSM = Pflanzenbehandlungs- und Schädlingsbekämpfungsmittel

Ökologisches Potenzial						mäßig
Fische	MZB Gesamt	MZB allg. Degradation	MZB Saprobie	Gewässerflora	Makrophyten	Phytoplankton
mäßig	gut	gut	gut	mäßig	gut	---
Flussgebietspezifische Stoffe			Allgemeine chemisch-physikalische Parameter			
Metalle	PBSM	Sonstige Stoffe		ACP Gesamt		
gut	---	---		gut		
Betrachtung gesetzl. nicht geregelter Stoffe						
Metalle	PBSM	Sonstige Stoffe				
gut	---	---				
Chemischer Zustand						nicht gut
Ohne Ubiquitäre	Metalle	PBSM	Nitrat	Sonstige Stoffe		
gut	nicht gut	---	gut	nicht gut		

2.9.2.2 Stoffliche Überschreitungen

Tabelle 78: Flussgebietspezifischen Schadstoffe der Anlage 6 Oberflächengewässer Verordnung (OGewV) mit Überschreitungen des Beurteilungswerts. Höhe der Überschreitung: ≥ 1 -fach = mäßig; ≥ 2 -fach = unbefriedigend; > 4 -fach = schlecht

Es liegen keine Beurteilungswertverletzungen oder Messdaten vor.

Tabelle 79: Allgemeine Physikalisch Chemische Parameter (ACP) der Anlage 7 Oberflächengewässer Verordnung (OGewV) mit Überschreitungen des Beurteilungswerts. Höhe der Überschreitung: ≥ 1 -fach = mäßig; ≥ 2 -fach = unbefriedigend; > 4 -fach = schlecht

Es liegen keine Beurteilungswertverletzungen oder Messdaten vor.

Tabelle 80: Gesetzlich nicht geregelte Stoffe mit Überschreitungen des Beurteilungswerts. Höhe der Überschreitung: ≥ 1 -fach = mäßig; ≥ 2 -fach = unbefriedigend; > 4 -fach = schlecht

Es liegen keine Beurteilungswertverletzungen oder Messdaten vor.

Tabelle 81: Stoffe des chemischen Zustands der Anlage 8 Oberflächengewässer Verordnung (OGewV) mit Überschreitungen des Beurteilungswerts. Höhe der Überschreitung: ≥ 1 -fach = mäßig; ≥ 2 -fach = unbefriedigend; > 4 -fach = schlecht

Stoffgruppe	Stoff-Nr.	Stoffname	Probengut	Ubiquitär	Bewertung
Metalle	1166	Quecksilber	Fische	ja	schlecht
Sonstige Stoffe	101	Summe polybromierte Diphenylether	Fische	ja	schlecht

2.9.3 Bewirtschaftungsplanung

2.9.3.1 Signifikante Belastungsfaktoren je Wasserkörper

Tabelle 82: Übersicht über die signifikanten Belastungen des Wasserkörpers DERW_DENW_4438_0_5: Mühlengraben.
DQ = Diffuse Quellen; PQ = Punktquellen; HYMO = Hydromorphologie; SONST = Sonstige Belastungen; WE = Wasserentnahmen

Belastungs-ID	Belastung	Belastungsgruppe
1.9	Punktquellen - Andere	PQ
2.2	Diffuse Quellen - Landwirtschaft	DQ
2.7	Diffuse Quellen - Atmosphärische Deposition	DQ
4.1.4	Morphologische Veränderung von Gewässern - Andere	HYMO
4.2.1	Durchgängigkeitshindernisse - Wasserkraft	HYMO
4.2.8	Durchgängigkeitshindernisse - Andere	HYMO

2.10 Steckbrief des Fließwasserkörpers DERW_DENW_44382_0_2: Naure

2.10.1 Wasserkörpereigenschaften

2.10.1.1 Basisinformationen

Tabelle 83: Stammdaten und Basisinformationen zum Wasserkörper DERW_DENW_44382_0_2: Naure. EZG = Einzugsgebiet; TEZG = Teileinzugsgebiet; KA = Kläranlage; VGS = Vogelschutzgebiet; FFH = Flora Fauna Habitat

Gewässername	Naure	Hydrologisches TEZG	Diemel
Gewässerkennzahl	44382	Planungseinheit	PE_DIE_1000
LAWA-Fließgewässertyp	7 - Grobmaterialreiche, karbonatische Mittelgebirgsbäche	Talsperre < 50ha	nein
Ökoregion	Zentrales Mittelgebirge	Ausweisung	HMWB
Geochemie	karbonatisch oder basenreich	Fallgruppe	LuH - Landentwässerung und Hochwasserschutz
Vorgänger-ID	DE_NRW_44382_0	Anzahl kommunaler KA	
Länge FWK	2.497 m	Grundwasseranschluss	Grundwasseranschluss in Teilen vorhanden
Gewässerslänge NRW	8.679 m	Trockenfallend	keine Angabe
Stationierung von	0 m	Mittlerer Abfluss	0,147 m³/s
Stationierung bis	2.497 m	Trinkwassernutzung	Keine oder bis 10 cbm/Tag
Fläche des FWK-EZG	484,4 ha	Anteil VSG	0,00 %
Anteil Bundeswasserstr.		Anteil FFH-Gebiete	0,00 %

2.10.1.2 Landnutzung im Einzugsgebiet

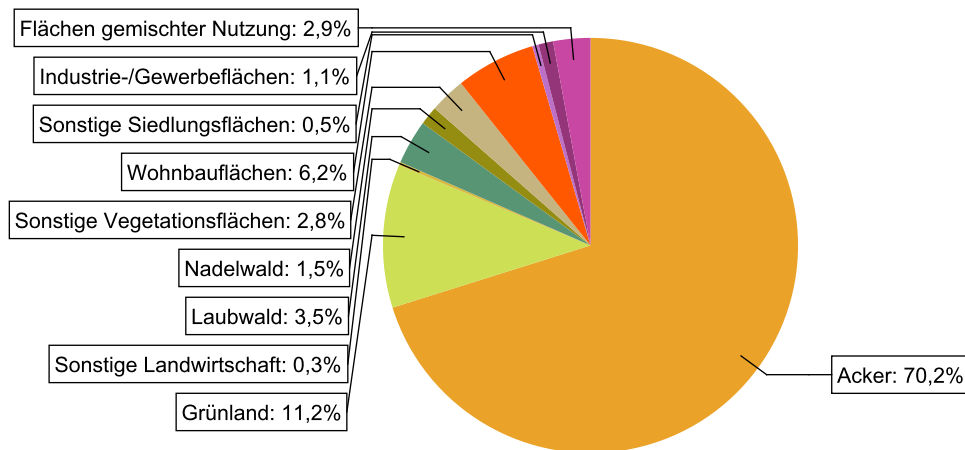


Abbildung 21: Landnutzung im Einzugsgebiet des Wasserkörpers DERW_DENW_44382_0_2: Naure, basierend auf ATKIS-Daten 2024. Landnutzungstypen mit weniger als 0,1% Anteil sind nicht dargestellt.

2.10.1.3 Gewässerstruktur und Querbauwerke

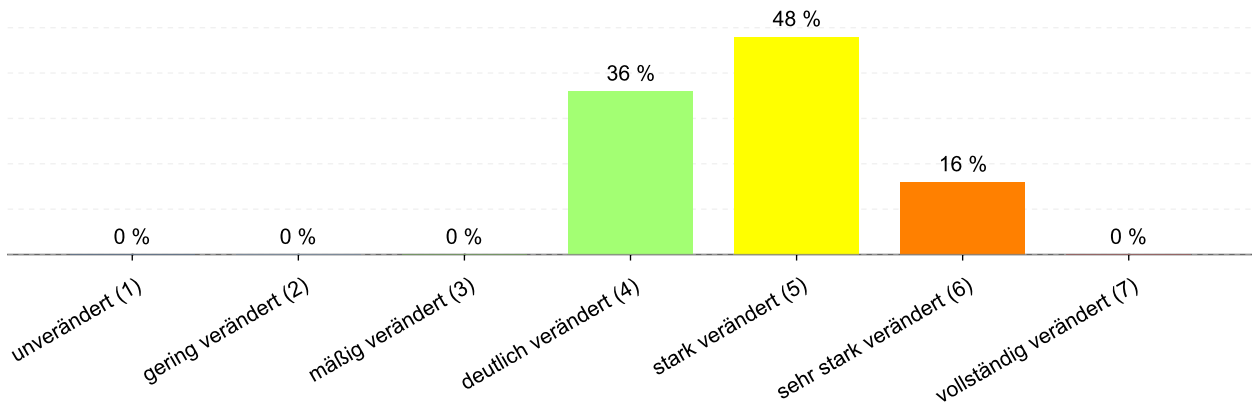


Abbildung 22: Anteil der Gewässerstrukturklassen im Wasserkörper DERW_DENW_44382_0_2: Naure

Tabelle 84: Informationen zu Bauwerken und Durchgängigkeit im Wasserkörper DERW_DENW_44382_0_2: Naure. Informationen zu den Bauwerkstypen finden sich im [LANUV-Arbeitsblatt 38](#).

Bauwerktyp	Anzahl	Bauwerktyp	Anzahl
Absturz		Sohlschwelle	
Bewegliches Wehr		Streichwehr	
Damm		Verrohrung	
Gleite	1	Durchlass	
Rampe		Wasserkraftanlage	

2.10.1.4 Direkteinleitungen

Tabelle 85: Anzahl der Direkteinleitungen nach Abwasserherkunft im Wasserkörper DERW_DENW_44382_0_2: Naure

Abwasserherkunft	Anzahl
KOM - Kommunal	
IGL - Industriell	
AZV - Abwasserzweckverband	
AFA - Abfallanlagen (Deponie)	
keine Zuordnung	

2.10.2 Zustandsbewertung

2.10.2.1 Gesamtbewertung

Table 86: Übersicht über die Bewertung des Wasserkörper DERW_DENW_44382_0_2: Naure. MZB = Makrozoobenthos; PBSM = Pflanzenbehandlungs- und Schädlingsbekämpfungsmittel

Ökologisches Potenzial						unbefr.
Fische	MZB Gesamt	MZB allg. Degradation	MZB Saprobie	Gewässerflora	Makrophyten	Phytoplankton
unbefr.	gut	gut	sehr gut	mäßig	unbefr.	---
Flussgebietspezifische Stoffe			Allgemeine chemisch-physikalische Parameter			
Metalle	PBSM	Sonstige Stoffe		ACP Gesamt		
gut	---	---		gut		
Betrachtung gesetzl. nicht geregelter Stoffe						
Metalle	PBSM	Sonstige Stoffe				
gut	---	---				
Chemischer Zustand						nicht gut
Ohne Ubiquitäre	Metalle	PBSM	Nitrat	Sonstige Stoffe		
gut	nicht gut	---	gut	nicht gut		

2.10.2.2 Stoffliche Überschreitungen

Table 87: Flussgebietspezifischen Schadstoffe der Anlage 6 Oberflächengewässer Verordnung (OGewV) mit Überschreitungen des Beurteilungswerts. Höhe der Überschreitung: ≥ 1 -fach = mäßig; ≥ 2 -fach = unbefriedigend; > 4 -fach = schlecht

Es liegen keine Beurteilungswertverletzungen oder Messdaten vor.

Table 88: Allgemeine Physikalisch Chemische Parameter (ACP) der Anlage 7 Oberflächengewässer Verordnung (OGewV) mit Überschreitungen des Beurteilungswerts. Höhe der Überschreitung: ≥ 1 -fach = mäßig; ≥ 2 -fach = unbefriedigend; > 4 -fach = schlecht

Es liegen keine Beurteilungswertverletzungen oder Messdaten vor.

Table 89: Gesetzlich nicht geregelte Stoffe mit Überschreitungen des Beurteilungswerts. Höhe der Überschreitung: ≥ 1 -fach = mäßig; ≥ 2 -fach = unbefriedigend; > 4 -fach = schlecht

Es liegen keine Beurteilungswertverletzungen oder Messdaten vor.

Table 90: Stoffe des chemischen Zustands der Anlage 8 Oberflächengewässer Verordnung (OGewV) mit Überschreitungen des Beurteilungswerts. Höhe der Überschreitung: ≥ 1 -fach = mäßig; ≥ 2 -fach = unbefriedigend; > 4 -fach = schlecht

Stoffgruppe	Stoff-Nr.	Stoffname	Probengut	Ubiquitär	Bewertung
Metalle	1166	Quecksilber	Fische	ja	schlecht
Sonstige Stoffe	101	Summe polybromierte Diphenylether	Fische	ja	schlecht

2.10.3 Bewirtschaftungsplanung

2.10.3.1 Signifikante Belastungsfaktoren je Wasserkörper

Tabelle 91: Übersicht über die signifikanten Belastungen des Wasserkörpers DERW_DENW_44382_0_2: Naure. DQ = Diffuse Quellen; PQ = Punktquellen; HYMO = Hydromorphologie; SONST = Sonstige Belastungen; WE = Wasserentnahmen

Belastungs-ID	Belastung	Belastungsgruppe
2.7	Diffuse Quellen - Atmosphärische Deposition	DQ
4.1.2	Morphologische Veränderung von Gewässern - Landwirtschaft	HYMO

2.11 Steckbrief des Fließwasserkörpers DERW_DENW_44382_2_6: Naure

2.11.1 Wasserkörpereigenschaften

2.11.1.1 Basisinformationen

Tabelle 92: Stammdaten und Basisinformationen zum Wasserkörper DERW_DENW_44382_2_6: Naure. EZG = Einzugsgebiet; TEZG = Teileinzugsgebiet; KA = Kläranlage; VGS = Vogelschutzgebiet; FFH = Flora Fauna Habitat

Gewässername	Naure	Hydrologisches TEZG	Diemel
Gewässerkennzahl	44382	Planungseinheit	PE_DIE_1000
LAWA-Fließgewässertyp	7 - Grobmaterialreiche, karbonatische Mittelgebirgsbäche	Talsperre < 50ha	nein
Ökoregion	Zentrales Mittelgebirge	Ausweisung	NWB
Geochemie	karbonatisch oder basenreich	Fallgruppe	keine Angabe
Vorgänger-ID	DE_NRW_44382_2500	Anzahl kommunaler KA	
Länge FWK	3.899 m	Grundwasseranschluss	Überwiegend kein Grundwasseranschluss
Gewässerlänge NRW	8.679 m	Trockenfallend	keine Angabe
Stationierung von	2.497 m	Mittlerer Abfluss	0,092 m³/s
Stationierung bis	6.396 m	Trinkwassernutzung	Keine oder bis 10 cbm/Tag
Fläche des FWK-EZG	428,7 ha	Anteil VSG	0,00 %
Anteil Bundeswasserstr.		Anteil FFH-Gebiete	0,00 %

2.11.1.2 Landnutzung im Einzugsgebiet

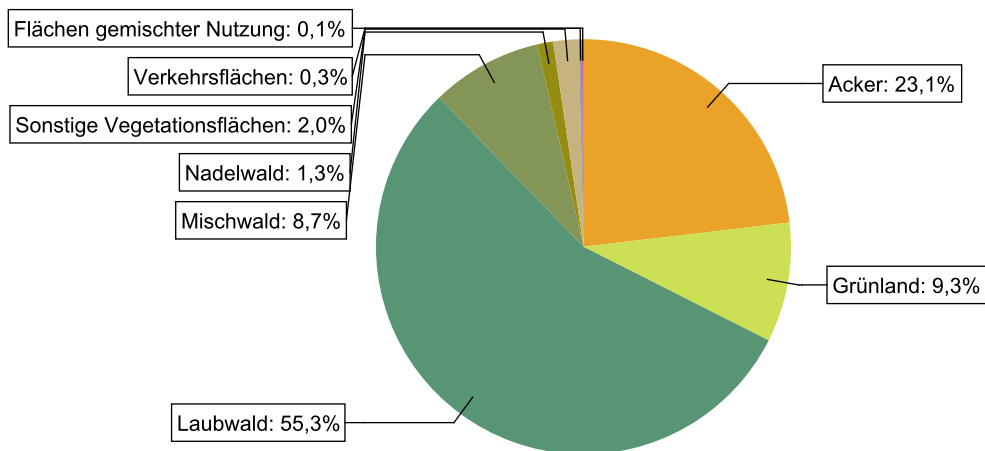


Abbildung 23: Landnutzung im Einzugsgebiet des Wasserkörpers DERW_DENW_44382_2_6: Naure, basierend auf ATKIS-Daten 2024. Landnutzungstypen mit weniger als 0,1% Anteil sind nicht dargestellt.

2.11.1.3 Gewässerstruktur und Querbauwerke

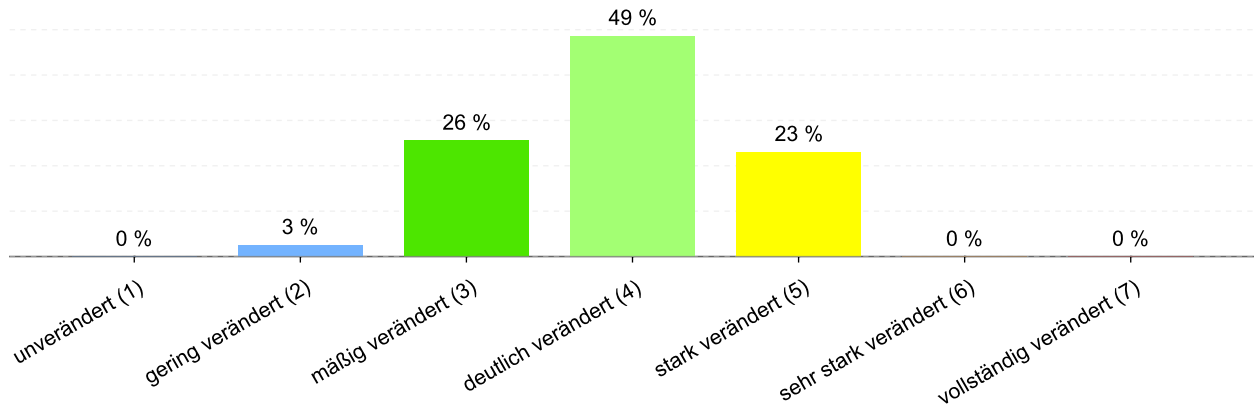


Abbildung 24: Anteil der Gewässerstrukturklassen im Wasserkörper DERW_DENW_44382_2_6: Naure

Tabelle 93: Informationen zu Bauwerken und Durchgängigkeit im Wasserkörper DERW_DENW_44382_2_6: Naure. Informationen zu den Bauwerkstypen finden sich im [LANUV-Arbeitsblatt 38](#).

Bauwerktyp	Anzahl	Bauwerktyp	Anzahl
Absturz	1	Sohlschwelle	3
Bewegliches Wehr		Streichwehr	
Damm		Verrohrung	2
Gleite	7	Durchlass	2
Rampe		Wasserkraftanlage	

2.11.1.4 Direkteinleitungen

Tabelle 94: Anzahl der Direkteinleitungen nach Abwasserherkunft im Wasserkörper DERW_DENW_44382_2_6: Naure

Abwasserherkunft	Anzahl
KOM - Kommunal	
IGL - Industriell	
AZV - Abwasserzweckverband	
AFA - Abfallanlagen (Deponie)	
keine Zuordnung	

2.11.2 Zustandsbewertung

2.11.2.1 Gesamtbewertung

Tabelle 95: Übersicht über die Bewertung des Wasserkörper DERW_DENW_44382_2_6: Naure. MZB = Makrozoobenthos; PBSM = Pflanzenbehandlungs- und Schädlingsbekämpfungsmittel

Ökologischer Zustand						unbefr.
Fische	MZB Gesamt	MZB allg. Degradation	MZB Saprobie	Gewässerflora	Makrophyten	Phytoplankton
unbefr.	sehr gut	sehr gut	sehr gut	gut	sehr gut	---
Flussgebietspezifische Stoffe			Allgemeine chemisch-physikalische Parameter			
Metalle	PBSM	Sonstige Stoffe		ACP Gesamt		
gut	sehr gut	---		mäßig		
Betrachtung gesetzl. nicht geregelter Stoffe						
Metalle	PBSM	Sonstige Stoffe				
gut	mäßig	sehr gut				
Chemischer Zustand						nicht gut
Ohne Ubiquitäre	Metalle	PBSM	Nitrat	Sonstige Stoffe		
gut	nicht gut	gut	gut	nicht gut		

2.11.2.2 Stoffliche Überschreitungen

Tabelle 96: Flussgebietspezifischen Schadstoffe der Anlage 6 Oberflächengewässer Verordnung (OGewV) mit Überschreitungen des Beurteilungswerts. Höhe der Überschreitung: ≥ 1 -fach = mäßig; ≥ 2 -fach = unbefriedigend; > 4 -fach = schlecht

Es liegen keine Beurteilungswertverletzungen oder Messdaten vor.

Tabelle 97: Allgemeine Physikalisch Chemische Parameter (ACP) der Anlage 7 Oberflächengewässer Verordnung (OGewV) mit Überschreitungen des Beurteilungswerts. Höhe der Überschreitung: ≥ 1 -fach = mäßig; ≥ 2 -fach = unbefriedigend; > 4 -fach = schlecht

Stoffgruppe	Stoff-Nr.	Stoffname	Probengut	Bewertung
ACP Gesamt	1011	Wassertemperatur	Wasser	mäßig

Tabelle 98: Gesetzlich nicht geregelte Stoffe mit Überschreitungen des Beurteilungswerts. Höhe der Überschreitung: ≥ 1 -fach = mäßig; ≥ 2 -fach = unbefriedigend; > 4 -fach = schlecht

Stoffgruppe	Stoff-Nr.	Stoffname	Probengut	Bewertung
PBSM	4014	Desphenyl-chloridazon	Wasser	mäßig

Tabelle 99: Stoffe des chemischen Zustands der Anlage 8 Oberflächengewässer Verordnung (OGewV) mit Überschreitungen des Beurteilungswerts. Höhe der Überschreitung: ≥ 1 -fach = mäßig; ≥ 2 -fach = unbefriedigend; > 4 -fach = schlecht

Stoffgruppe	Stoff-Nr.	Stoffname	Probengut	Ubiquitär	Bewertung
Metalle	1166	Quecksilber	Fische	ja	schlecht
Sonstige Stoffe	101	Summe polybromierte Diphenylether	Fische	ja	schlecht

2.11.3 Bewirtschaftungsplanung

2.11.3.1 Signifikante Belastungsfaktoren je Wasserkörper

Tabelle 100: Übersicht über die signifikanten Belastungen des Wasserkörpers DERW_DENW_44382_2_6: Naure. DQ = Diffuse Quellen; PQ = Punktquellen; HYMO = Hydromorphologie; SONST = Sonstige Belastungen; WE = Wasserentnahmen

Belastungs-ID	Belastung	Belastungsgruppe
2.2	Diffuse Quellen - Landwirtschaft	DQ
2.7	Diffuse Quellen - Atmosphärische Deposition	DQ

2.12 Steckbrief des Fließwasserkörpers DERW_DENW_44382_6_9: Naure

2.12.1 Wasserkörpereigenschaften

2.12.1.1 Basisinformationen

Tabelle 101: Stammdaten und Basisinformationen zum Wasserkörper DERW_DENW_44382_6_9: Naure. EZG = Einzugsgebiet; TEZG = Teileinzugsgebiet; KA = Kläranlage; VGS = Vogelschutzgebiet; FFH = Flora Fauna Habitat

Gewässername	Naure	Hydrologisches TEZG	Diemel
Gewässerkennzahl	44382	Planungseinheit	PE_DIE_1000
LAWA-Fließgewässertyp	6 - Feinmaterialreiche, karbonatische Mittelgebirgsbäche	Talsperre < 50ha	nein
Ökoregion	Zentrales Mittelgebirge	Ausweisung	HMWB
Geochemie	karbonatisch oder basenreich	Fallgruppe	LuH - Landentwässerung und Hochwasserschutz
Vorgänger-ID	DE_NRW_44382_6400	Anzahl kommunaler KA	
Länge FWK	2.283 m	Grundwasseranschluss	Grundwasseranschluss in Teilen vorhanden
Gewässerlänge NRW	8.679 m	Trockenfallend	keine Angabe
Stationierung von	6.396 m	Mittlerer Abfluss	0,037 m³/s
Stationierung bis	8.679 m	Trinkwassernutzung	Keine oder bis 10 cbm/Tag
Fläche des FWK-EZG	499,3 ha	Anteil VSG	19,57 %
Anteil Bundeswasserstr.		Anteil FFH-Gebiete	0,00 %

2.12.1.2 Landnutzung im Einzugsgebiet

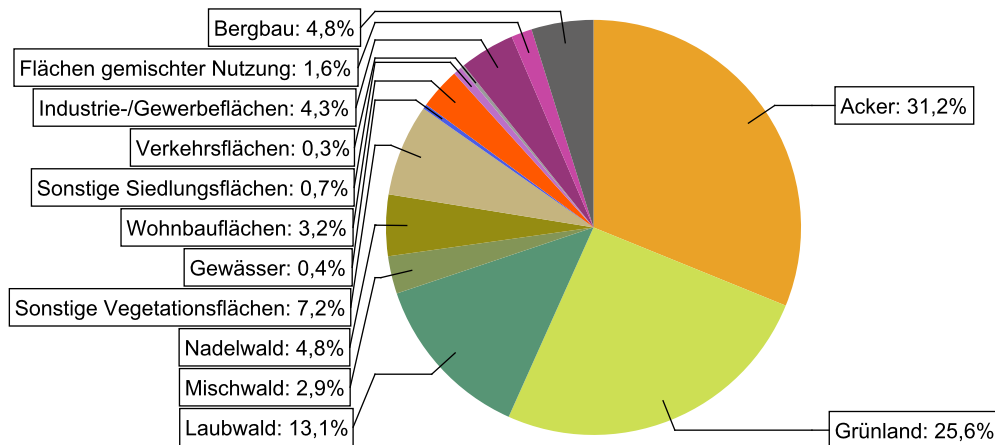


Abbildung 25: Landnutzung im Einzugsgebiet des Wasserkörpers DERW_DENW_44382_6_9: Naure, basierend auf ATKIS-Daten 2024. Landnutzungstypen mit weniger als 0,1% Anteil sind nicht dargestellt.

2.12.1.3 Gewässerstruktur und Querbauwerke

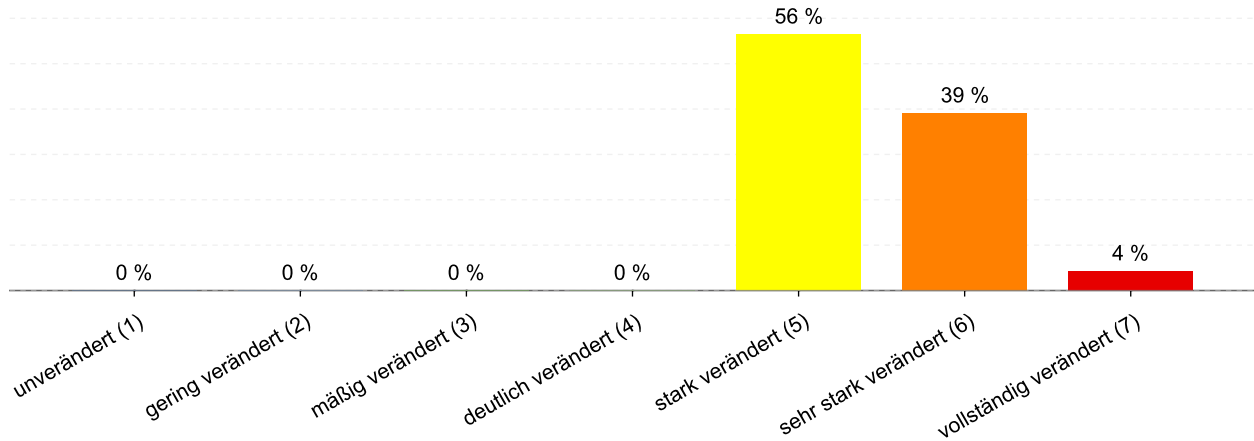


Abbildung 26: Anteil der Gewässerstrukturklassen im Wasserkörper DERW_DENW_44382_6_9: Naure

Tabelle 102: Informationen zu Bauwerken und Durchgängigkeit im Wasserkörper DERW_DENW_44382_6_9: Naure. Informationen zu den Bauwerkstypen finden sich im [LANUV-Arbeitsblatt 38](#).

Bauwerktyp	Anzahl	Bauwerktyp	Anzahl
Absturz	3	Sohlschwelle	
Bewegliches Wehr		Streichwehr	
Damm		Verrohrung	5
Gleite		Durchlass	6
Rampe		Wasserkraftanlage	

2.12.1.4 Direkteinleitungen

Tabelle 103: Anzahl der Direkteinleitungen nach Abwasserherkunft im Wasserkörper DERW_DENW_44382_6_9: Naure

Abwasserherkunft	Anzahl
KOM - Kommunal	
IGL - Industriell	
AZV - Abwasserzweckverband	
AFA - Abfallanlagen (Deponie)	
keine Zuordnung	

2.12.2 Zustandsbewertung

2.12.2.1 Gesamtbewertung

Tabelle 104: Übersicht über die Bewertung des Wasserkörper DERW_DENW_44382_6_9: Naure. MZB = Makrozoobenthos; PBSM = Pflanzenbehandlungs- und Schädlingsbekämpfungsmittel

Ökologisches Potenzial						schlecht
Fische	MZB Gesamt	MZB allg. Degradation	MZB Saprobie	Gewässerflora	Makrophyten	Phytoplankton
schlecht	mäßig	mäßig	gut	gut	k.A.	---
Flussgebietspezifische Stoffe			Allgemeine chemisch-physikalische Parameter			
Metalle	PBSM	Sonstige Stoffe		ACP Gesamt		
mäßig	sehr gut	---		mäßig		
Betrachtung gesetzl. nicht geregelter Stoffe						
Metalle	PBSM	Sonstige Stoffe				
mäßig	mäßig	sehr gut				
Chemischer Zustand						nicht gut
Ohne Ubiquitäre	Metalle	PBSM	Nitrat	Sonstige Stoffe		
gut	nicht gut	gut	gut	nicht gut		

2.12.2.2 Stoffliche Überschreitungen

Tabelle 105: Flussgebietspezifischen Schadstoffe der Anlage 6 Oberflächengewässer Verordnung (OGewV) mit Überschreitungen des Beurteilungswerts. Höhe der Überschreitung: ≥ 1 -fach = mäßig; ≥ 2 -fach = unbefriedigend; > 4 -fach = schlecht

Stoffgruppe	Stoff-Nr.	Stoffname	Probengut	Bewertung
Metalle	1161	Kupfer	Schwebstoff	schlecht
Metalle	1164	Zink	Schwebstoff	schlecht

Tabelle 106: Allgemeine Physikalisch Chemische Parameter (ACP) der Anlage 7 Oberflächengewässer Verordnung (OGewV) mit Überschreitungen des Beurteilungswerts. Höhe der Überschreitung: ≥ 1 -fach = mäßig; ≥ 2 -fach = unbefriedigend; > 4 -fach = schlecht

Stoffgruppe	Stoff-Nr.	Stoffname	Probengut	Bewertung
ACP Gesamt	1182	Eisen	Wasser	schlecht
ACP Gesamt	1262	Gesamtphosphat-Phosphor	Wasser	mäßig
ACP Gesamt	1281	Sauerstoff	Wasser	mäßig
ACP Gesamt	1523	Organischer Kohlenstoff, gesamt (TOC)	Wasser	mäßig

Tabelle 107: Gesetzlich nicht geregelte Stoffe mit Überschreitungen des Beurteilungswerts. Höhe der Überschreitung: >=1-fach = mäßig; >= 2-fach = unbefriedigend; > 4-fach = schlecht

Stoffgruppe	Stoff-Nr.	Stoffname	Probengut	Bewertung
Metalle	1141	Vanadium	Wasser	mäßig
Metalle	1161	Kupfer	Wasser	schlecht
Metalle	1164	Zink	Wasser	schlecht
Metalle	1167	Uran	Wasser	schlecht
PBSM	4014	Desphenyl-chloridazon	Wasser	mäßig

Tabelle 108: Stoffe des chemischen Zustands der Anlage 8 Oberflächengewässer Verordnung (OGewV) mit Überschreitungen des Beurteilungswerts. Höhe der Überschreitung: >= 1-fach = mäßig; >= 2-fach = unbefriedigend; > 4-fach = schlecht

Stoffgruppe	Stoff-Nr.	Stoffname	Probengut	Ubiquitär	Bewertung
Metalle	1166	Quecksilber	Fische	ja	schlecht
Sonstige Stoffe	101	Summe polybromierte Diphenylether	Fische	ja	schlecht

2.12.3 Bewirtschaftungsplanung

2.12.3.1 Signifikante Belastungsfaktoren je Wasserkörper

Tabelle 109: Übersicht über die signifikanten Belastungen des Wasserkörpers DERW_DENW_44382_6_9: Naure. DQ = Diffuse Quellen; PQ = Punktquellen; HYMO = Hydromorphologie; SONST = Sonstige Belastungen; WE = Wasserentnahmen

Belastungs-ID	Belastung	Belastungsgruppe
1.9	Punktquellen - Andere	PQ
2.2	Diffuse Quellen - Landwirtschaft	DQ
2.7	Diffuse Quellen - Atmosphärische Deposition	DQ
4.1.2	Morphologische Veränderung von Gewässern - Landwirtschaft	HYMO
4.2.8	Durchgängigkeitshindernisse - Andere	HYMO

2.13 Steckbrief des Fließwasserkörpers DERW_DENW_44384_0_6: Raute

2.13.1 Wasserkörpereigenschaften

2.13.1.1 Basisinformationen

Tabelle 110: Stammdaten und Basisinformationen zum Wasserkörper DERW_DENW_44384_0_6: Raute. EZG = Einzugsgebiet; TEZG = Teileinzugsgebiet; KA = Kläranlage; VGS = Vogelschutzgebiet; FFH = Flora Fauna Habitat

Gewässername	Ohme	Hydrologisches TEZG	Diemel
Gewässerkennzahl	44384	Planungseinheit	PE_DIE_1000
LAWA-Fließgewässertyp	6 - Feinmaterialreiche, karbonatische Mittelgebirgsbäche	Talsperre < 50ha	nein
Ökoregion	Zentrales Mittelgebirge	Ausweisung	HMWB
Geochemie	karbonatisch oder basenreich	Fallgruppe	LuH - Landentwässerung und Hochwasserschutz
Vorgänger-ID	DE_NRW_44384_0	Anzahl kommunaler KA	
Länge FWK	6.314 m	Grundwasseranschluss	Grundwasseranschluss in Teilen vorhanden
Gewässerslänge NRW	6.314 m	Trockenfallend	temporär trocken
Stationierung von	0 m	Mittlerer Abfluss	0,067 m³/s
Stationierung bis	6.314 m	Trinkwassernutzung	Keine oder bis 10 cbm/Tag
Fläche des FWK-EZG	1.343,1 ha	Anteil VSG	0,00 %
Anteil Bundeswasserstr.		Anteil FFH-Gebiete	0,00 %

2.13.1.2 Landnutzung im Einzugsgebiet

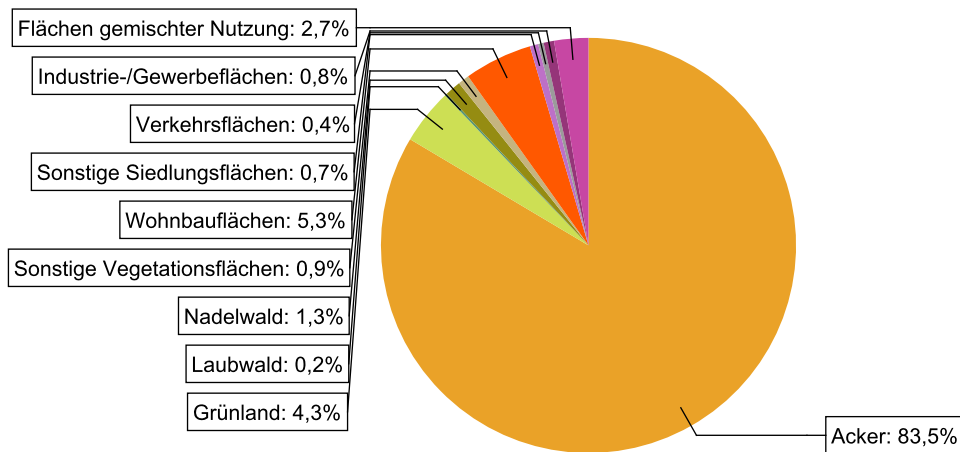


Abbildung 27: Landnutzung im Einzugsgebiet des Wasserkörpers DERW_DENW_44384_0_6: Raute, basierend auf ATKIS-Daten 2024. Landnutzungstypen mit weniger als 0,1% Anteil sind nicht dargestellt.

2.13.1.3 Gewässerstruktur und Querbauwerke

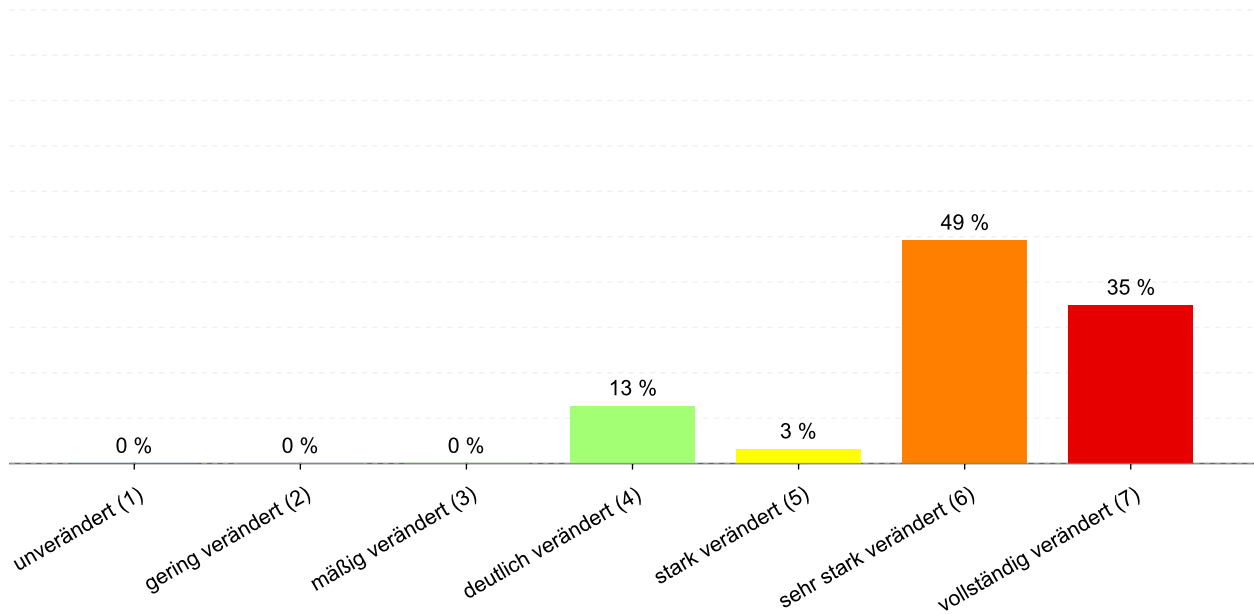


Abbildung 28: Anteil der Gewässerstrukturklassen im Wasserkörper DERW_DENW_44384_0_6: Raute

Tabelle 111: Informationen zu Bauwerken und Durchgängigkeit im Wasserkörper DERW_DENW_44384_0_6: Raute. Informationen zu den Bauwerkstypen finden sich im [LANUV-Arbeitsblatt 38](#).

Bauwerktyp	Anzahl	Bauwerktyp	Anzahl
Absturz	1	Sohlschwelle	
Bewegliches Wehr		Streichwehr	
Damm		Verrohrung	3
Gleite	1	Durchlass	2
Rampe		Wasserkraftanlage	

2.13.1.4 Direkteinleitungen

Tabelle 112: Anzahl der Direkteinleitungen nach Abwasserherkunft im Wasserkörper DERW_DENW_44384_0_6: Raute

Abwasserherkunft	Anzahl
KOM - Kommunal	
IGL - Industriell	
AZV - Abwasserzweckverband	
AFA - Abfallanlagen (Deponie)	
keine Zuordnung	

2.13.2 Zustandsbewertung

2.13.2.1 Gesamtbewertung

Tabelle 113: Übersicht über die Bewertung des Wasserkörper DERW_DENW_44384_0_6: Raute. MZB = Makrozoobenthos; PBSM = Pflanzenbehandlungs- und Schädlingsbekämpfungsmittel

Ökologisches Potenzial						unbefr.
Fische	MZB Gesamt	MZB allg. Degradation	MZB Saprobie	Gewässerflora	Makrophyten	Phytoplankton
k.A.	unbefr.	unbefr.	gut	mäßig	gut	---
Flussgebietspezifische Stoffe			Allgemeine chemisch-physikalische Parameter			
Metalle	PBSM	Sonstige Stoffe	ACP Gesamt			
gut	sehr gut	---	mäßig			
Betrachtung gesetzl. nicht geregelter Stoffe						
Metalle	PBSM	Sonstige Stoffe				
mäßig	mäßig	sehr gut				
Chemischer Zustand						nicht gut
Ohne Ubiquitäre	Metalle	PBSM	Nitrat	Sonstige Stoffe		
gut	nicht gut	gut	gut	nicht gut		

2.13.2.2 Stoffliche Überschreitungen

Tabelle 114: Flussgebietspezifischen Schadstoffe der Anlage 6 Oberflächengewässer Verordnung (OGewV) mit Überschreitungen des Beurteilungswerts. Höhe der Überschreitung: ≥ 1 -fach = mäßig; ≥ 2 -fach = unbefriedigend; > 4 -fach = schlecht

Es liegen keine Beurteilungswertverletzungen oder Messdaten vor.

Tabelle 115: Allgemeine Physikalisch Chemische Parameter (ACP) der Anlage 7 Oberflächengewässer Verordnung (OGewV) mit Überschreitungen des Beurteilungswerts. Höhe der Überschreitung: ≥ 1 -fach = mäßig; ≥ 2 -fach = unbefriedigend; > 4 -fach = schlecht

Stoffgruppe	Stoff-Nr.	Stoffname	Probengut	Bewertung
ACP Gesamt	1249	Ammonium-Stickstoff	Wasser	unbefr.
ACP Gesamt	1253	Ammoniak-Stickstoff	Wasser	schlecht
ACP Gesamt	1262	Gesamtphosphat-Phosphor	Wasser	mäßig
ACP Gesamt	1264	Orthophosphat-Phosphor	Wasser	unbefr.
ACP Gesamt	1281	Sauerstoff	Wasser	mäßig

Tabelle 116: Gesetzlich nicht geregelte Stoffe mit Überschreitungen des Beurteilungswerts. Höhe der Überschreitung: ≥ 1 -fach = mäßig; ≥ 2 -fach = unbefriedigend; > 4 -fach = schlecht

Stoffgruppe	Stoff-Nr.	Stoffname	Probengut	Bewertung
Metalle	1161	Kupfer	Wasser	schlecht
Metalle	1167	Uran	Wasser	schlecht
PBSM	4014	Desphenyl-chloridazon	Wasser	schlecht
PBSM	4015	Methyl-desphenylchloridazon	Wasser	mäßig

Tabelle 117: Stoffe des chemischen Zustands der Anlage 8 Oberflächengewässer Verordnung (OGewV) mit Überschreitungen des Beurteilungswerts. Höhe der Überschreitung: >= 1-fach = mäßig; >= 2-fach = unbefriedigend; > 4-fach = schlecht

Stoffgruppe	Stoff-Nr.	Stoffname	Probengut	Ubiquitär	Bewertung
Metalle	1166	Quecksilber	Fische	ja	schlecht
Sonstige Stoffe	101	Summe polybromierte Diphenylether	Fische	ja	schlecht

2.13.3 Bewirtschaftungsplanung

2.13.3.1 Signifikante Belastungsfaktoren je Wasserkörper

Tabelle 118: Übersicht über die signifikanten Belastungen des Wasserkörpers DERW_DENW_44384_0_6: Raute. DQ = Diffuse Quellen; PQ = Punktquellen; HYMO = Hydromorphologie; SONST = Sonstige Belastungen; WE = Wasserentnahmen

Belastungs-ID	Belastung	Belastungsgruppe
2.2	Diffuse Quellen - Landwirtschaft	DQ
2.7	Diffuse Quellen - Atmosphärische Deposition	DQ
4.1.2	Morphologische Veränderung von Gewässern - Landwirtschaft	HYMO
4.2.8	Durchgängigkeitshindernisse - Andere	HYMO
4.3.6	Hydrologische Veränderung - Andere	HYMO

2.14 Steckbrief des Fließwasserkörpers DERW_DENW_44392_0_6: Kälberbach

2.14.1 Wasserkörpereigenschaften

2.14.1.1 Basisinformationen

Tabelle 119: Stammdaten und Basisinformationen zum Wasserkörper DERW_DENW_44392_0_6: Kälberbach. EZG = Einzugsgebiet; TEZG = Teileinzugsgebiet; KA = Kläranlage; VGS = Vogelschutzgebiet; FFH = Flora Fauna Habitat

Gewässername	Kälberbach	Hydrologisches TEZG	Diemel
Gewässerkennzahl	44392	Planungseinheit	PE_DIE_1000
LAWA-Fließgewässertyp	6 - Feinmaterialreiche, karbonatische Mittelgebirgsbäche	Talsperre < 50ha	nein
Ökoregion	Zentrales Mittelgebirge	Ausweisung	HMWB
Geochemie	karbonatisch oder basenreich	Fallgruppe	BoV - Bebauung und Hochwasserschutz ohne Vorland
Vorgänger-ID	DE_NRW_44392_0	Anzahl kommunaler KA	
Länge FWK	5.993 m	Grundwasseranschluss	Grundwasseranschluss in Teilen vorhanden
Gewässerlänge NRW	3.074 m	Trockenfallend	keine Angabe
Stationierung von	0 m	Mittlerer Abfluss	0,073 m³/s
Stationierung bis	5.993 m	Trinkwassernutzung	Keine oder bis 10 cbm/Tag
Fläche des FWK-EZG	1.373,0 ha	Anteil VSG	0,00 %
Anteil Bundeswasserstr.		Anteil FFH-Gebiete	0,48 %

2.14.1.2 Landnutzung im Einzugsgebiet

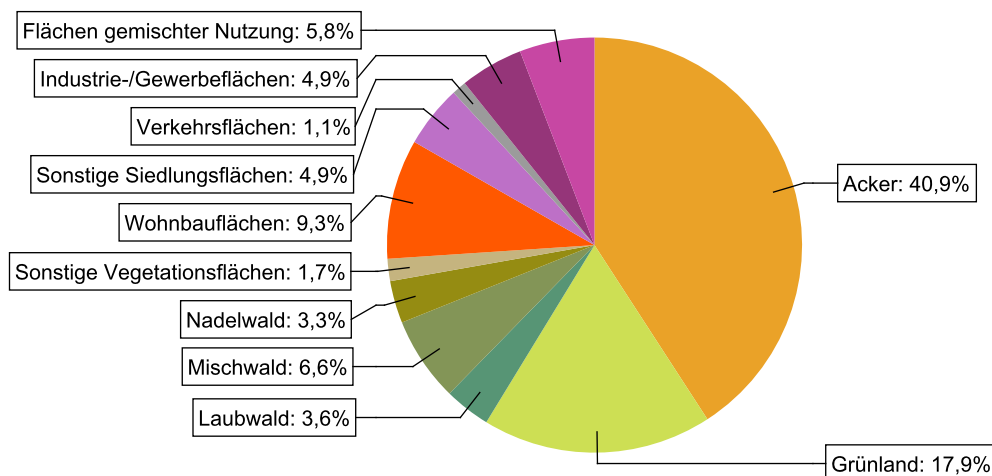


Abbildung 29: Landnutzung im Einzugsgebiet des Wasserkörpers DERW_DENW_44392_0_6: Kälberbach, basierend auf ATKIS-Daten 2024. Landnutzungstypen mit weniger als 0,1% Anteil sind nicht dargestellt.

2.14.1.3 Gewässerstruktur und Querbauwerke

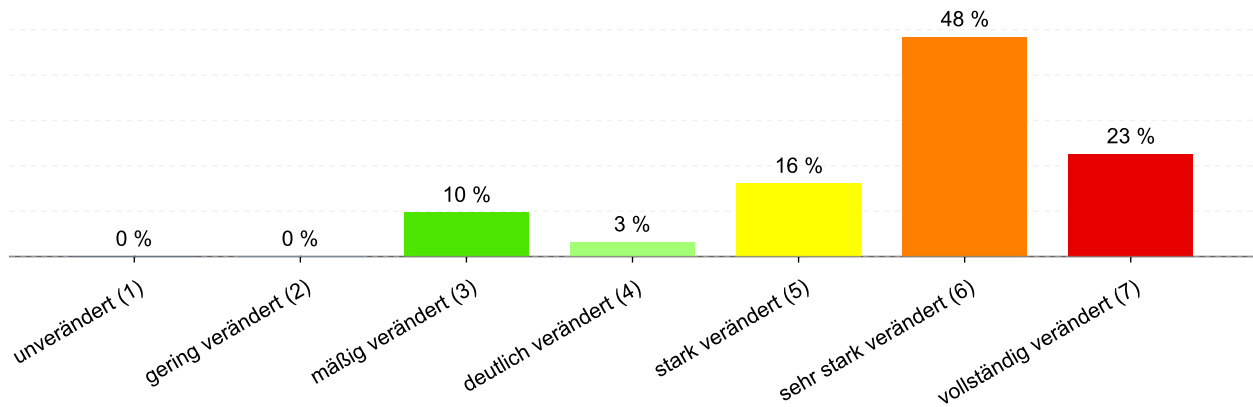


Abbildung 30: Anteil der Gewässerstrukturklassen im Wasserkörper DERW_DENW_44392_0_6: Kälberbach

Tabelle 120: Informationen zu Bauwerken und Durchgängigkeit im Wasserkörper DERW_DENW_44392_0_6: Kälberbach. Informationen zu den Bauwerkstypen finden sich im [LANUV-Arbeitsblatt 38](#).

Bauwerktyp	Anzahl	Bauwerktyp	Anzahl
Absturz	2	Sohlschwelle	
Bewegliches Wehr		Streichwehr	
Damm		Verrohrung	2
Gleite	2	Durchlass	
Rampe		Wasserkraftanlage	

2.14.1.4 Direkteinleitungen

Tabelle 121: Anzahl der Direkteinleitungen nach Abwasserherkunft im Wasserkörper DERW_DENW_44392_0_6: Kälberbach

Abwasserherkunft	Anzahl
KOM - Kommunal	
IGL - Industriell	1
AZV - Abwasserzweckverband	
AFA - Abfallanlagen (Deponie)	
keine Zuordnung	

2.14.2 Zustandsbewertung

2.14.2.1 Gesamtbewertung

Tabelle 122: Übersicht über die Bewertung des Wasserkörper DERW_DENW_44392_0_6: Kälberbach. MZB = Makrozoobenthos; PBSM = Pflanzenbehandlungs- und Schädlingsbekämpfungsmittel

Ökologisches Potenzial						mäßig
Fische	MZB Gesamt	MZB allg. Degradation	MZB Saprobie	Gewässerflora	Makrophyten	Phytoplankton
gut	mäßig	mäßig	sehr gut	mäßig	sehr gut	---
Flussgebietspezifische Stoffe			Allgemeine chemisch-physikalische Parameter			
Metalle	PBSM	Sonstige Stoffe	ACP Gesamt			
gut	---	---	mäßig			
Betrachtung gesetzl. nicht geregelter Stoffe						
Metalle	PBSM	Sonstige Stoffe				
mäßig	---	---				
Chemischer Zustand						nicht gut
Ohne Ubiquitäre	Metalle	PBSM	Nitrat	Sonstige Stoffe		
gut	nicht gut	---	gut	nicht gut		

2.14.2.2 Stoffliche Überschreitungen

Tabelle 123: Flussgebietspezifischen Schadstoffe der Anlage 6 Oberflächengewässer Verordnung (OGewV) mit Überschreitungen des Beurteilungswerts. Höhe der Überschreitung: ≥ 1 -fach = mäßig; ≥ 2 -fach = unbefriedigend; > 4 -fach = schlecht

Es liegen keine Beurteilungswertverletzungen oder Messdaten vor.

Tabelle 124: Allgemeine Physikalisch Chemische Parameter (ACP) der Anlage 7 Oberflächengewässer Verordnung (OGewV) mit Überschreitungen des Beurteilungswerts. Höhe der Überschreitung: ≥ 1 -fach = mäßig; ≥ 2 -fach = unbefriedigend; > 4 -fach = schlecht

Stoffgruppe	Stoff-Nr.	Stoffname	Probengut	Bewertung
ACP Gesamt	1313	Sulfat	Wasser	mäßig

Tabelle 125: Gesetzlich nicht geregelte Stoffe mit Überschreitungen des Beurteilungswerts. Höhe der Überschreitung: ≥ 1 -fach = mäßig; ≥ 2 -fach = unbefriedigend; > 4 -fach = schlecht

Stoffgruppe	Stoff-Nr.	Stoffname	Probengut	Bewertung
Metalle	1124	Barium	Wasser	mäßig
Metalle	1167	Uran	Wasser	schlecht

Tabelle 126: Stoffe des chemischen Zustands der Anlage 8 Oberflächengewässer Verordnung (OGewV) mit Überschreitungen des Beurteilungswerts. Höhe der Überschreitung: ≥ 1 -fach = mäßig; ≥ 2 -fach = unbefriedigend; > 4 -fach = schlecht

Stoffgruppe	Stoff-Nr.	Stoffname	Probengut	Ubiquitär	Bewertung
Metalle	1166	Quecksilber	Fische	ja	schlecht
Sonstige Stoffe	101	Summe polybromierte Diphenylether	Fische	ja	schlecht

2.14.3 Bewirtschaftungsplanung

2.14.3.1 Signifikante Belastungsfaktoren je Wasserkörper

Tabelle 127: Übersicht über die signifikanten Belastungen des Wasserkörpers DERW_DENW_44392_0_6: Kälberbach.
DQ = Diffuse Quellen; PQ = Punktquellen; HYMO = Hydromorphologie; SONST = Sonstige Belastungen; WE = Wasserentnahmen

Belastungs-ID	Belastung	Belastungsgruppe
2.2	Diffuse Quellen - Landwirtschaft	DQ
2.7	Diffuse Quellen - Atmosphärische Deposition	DQ
4.1.4	Morphologische Veränderung von Gewässern - Andere	HYMO

2.15 Steckbrief des Fließwasserkörpers DERW_DENW_444_0_6: Twiste

2.15.1 Wasserkörpereigenschaften

2.15.1.1 Basisinformationen

Tabelle 128: Stammdaten und Basisinformationen zum Wasserkörper DERW_DENW_444_0_6: Twiste. EZG = Einzugsgebiet; TEZG = Teileinzugsgebiet; KA = Kläranlage; VGS = Vogelschutzgebiet; FFH = Flora Fauna Habitat

Gewässername	Twiste	Hydrologisches TEZG	Diemel
Gewässerkennzahl	444	Planungseinheit	PE_DIE_1000
LAWA-Fließgewässertyp	9.1 - Karbonatische, fein- bis grobmaterialreiche Mittelgebirgsflüsse	Talsperre < 50ha	nein
Ökoregion	Zentrales Mittelgebirge	Ausweisung	HMWB
Geochemie	karbonatisch oder basenreich	Fallgruppe	Wkr - Wasserkraft
Vorgänger-ID	DE_NRW_444_0	Anzahl kommunaler KA	
Länge FWK	6.292 m	Grundwasseranschluss	Grundwasseranschluss in Teilen vorhanden
Gewässerlänge NRW	6.322 m	Trockenfallend	keine Angabe
Stationierung von	0 m	Mittlerer Abfluss	2,894 m³/s
Stationierung bis	6.292 m	Trinkwassernutzung	Keine oder bis 10 cbm/Tag
Fläche des FWK-EZG	1.528,1 ha	Anteil VSG	0,00 %
Anteil Bundeswasserstr.		Anteil FFH-Gebiete	0,00 %

2.15.1.2 Landnutzung im Einzugsgebiet

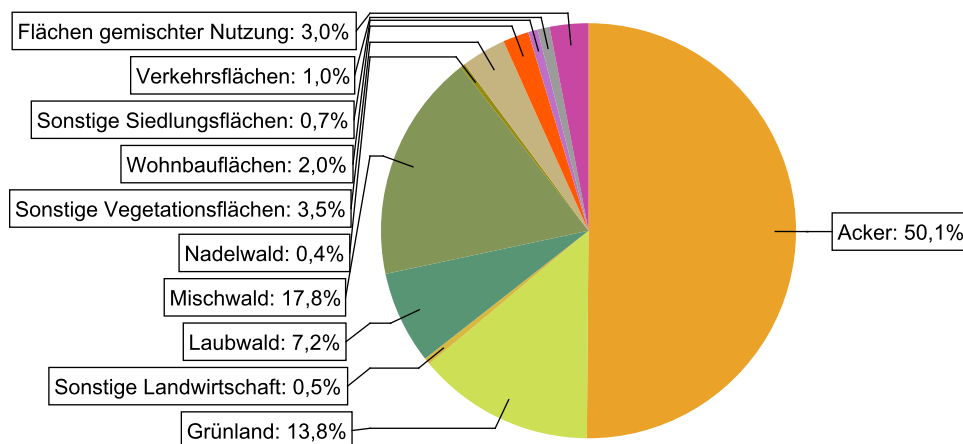


Abbildung 31: Landnutzung im Einzugsgebiet des Wasserkörpers DERW_DENW_444_0_6: Twiste, basierend auf ATKIS-Daten 2024. Landnutzungstypen mit weniger als 0,1% Anteil sind nicht dargestellt.

2.15.1.3 Gewässerstruktur und Querbauwerke

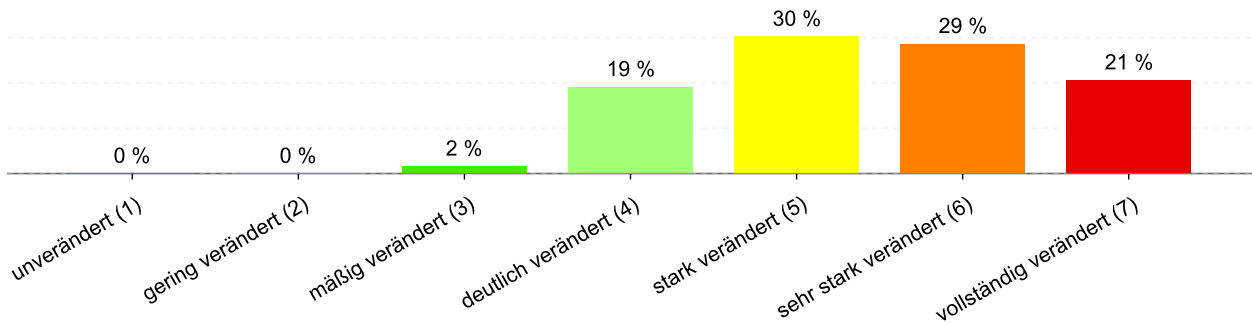


Abbildung 32: Anteil der Gewässerstrukturklassen im Wasserkörper DERW_DENW_444_0_6: Twiste

Tabelle 129: Informationen zu Bauwerken und Durchgängigkeit im Wasserkörper DERW_DENW_444_0_6: Twiste. Informationen zu den Bauwerkstypen finden sich im [LANUV-Arbeitsblatt 38](#).

Bauwerktyp	Anzahl	Bauwerktyp	Anzahl
Absturz	2	Sohlschwelle	
Bewegliches Wehr	5	Streichwehr	2
Damm		Verrohrung	2
Gleite		Durchlass	
Rampe		Wasserkraftanlage	3

2.15.1.4 Direkteinleitungen

Tabelle 130: Anzahl der Direkteinleitungen nach Abwasserherkunft im Wasserkörper DERW_DENW_444_0_6: Twiste

Abwasserherkunft	Anzahl
KOM - Kommunal	
IGL - Industriell	
AZV - Abwasserzweckverband	
AFA - Abfallanlagen (Deponie)	
keine Zuordnung	

2.15.2 Zustandsbewertung

2.15.2.1 Gesamtbewertung

Tabelle 131: Übersicht über die Bewertung des Wasserkörper DERW_DENW_444_0_6: Twiste. MZB = Makrozoobenthos; PBSM = Pflanzenbehandlungs- und Schädlingsbekämpfungsmittel

Ökologisches Potenzial						unbefr.
Fische	MZB Gesamt	MZB allg. Degradation	MZB Saprobie	Gewässerflora	Makrophyten	Phytoplankton
unbefr.	gut	gut	gut	mäßig	unbefr.	---
Flussgebietspezifische Stoffe			Allgemeine chemisch-physikalische Parameter			
Metalle	PBSM	Sonstige Stoffe		ACP Gesamt		
mäßig	---	---		mäßig		
Betrachtung gesetzl. nicht geregelter Stoffe						
Metalle	PBSM	Sonstige Stoffe				
mäßig	---	---				
Chemischer Zustand						nicht gut
Ohne Ubiquitäre	Metalle	PBSM	Nitrat	Sonstige Stoffe		
gut	nicht gut	---	gut	nicht gut		

2.15.2.2 Stoffliche Überschreitungen

Tabelle 132: Flussgebietspezifischen Schadstoffe der Anlage 6 Oberflächengewässer Verordnung (OGewV) mit Überschreitungen des Beurteilungswerts. Höhe der Überschreitung: ≥ 1 -fach = mäßig; ≥ 2 -fach = unbefriedigend; > 4 -fach = schlecht

Stoffgruppe	Stoff-Nr.	Stoffname	Probengut	Bewertung
Metalle	1161	Kupfer	Schwebstoff	schlecht

Tabelle 133: Allgemeine Physikalisch Chemische Parameter (ACP) der Anlage 7 Oberflächengewässer Verordnung (OGewV) mit Überschreitungen des Beurteilungswerts. Höhe der Überschreitung: ≥ 1 -fach = mäßig; ≥ 2 -fach = unbefriedigend; > 4 -fach = schlecht

Stoffgruppe	Stoff-Nr.	Stoffname	Probengut	Bewertung
ACP Gesamt	1262	Gesamtposphat-Phosphor	Wasser	mäßig
ACP Gesamt	1264	Orthophosphat-Phosphor	Wasser	mäßig

Tabelle 134: Gesetzlich nicht geregelte Stoffe mit Überschreitungen des Beurteilungswerts. Höhe der Überschreitung: ≥ 1 -fach = mäßig; ≥ 2 -fach = unbefriedigend; > 4 -fach = schlecht

Stoffgruppe	Stoff-Nr.	Stoffname	Probengut	Bewertung
Metalle	1142	Arsen	Wasser	mäßig
Metalle	1161	Kupfer	Wasser	schlecht
Metalle	1167	Uran	Wasser	schlecht
Metalle	1171	Mangan	Wasser	schlecht

Tabelle 135: Stoffe des chemischen Zustands der Anlage 8 Oberflächengewässer Verordnung (OGewV) mit Überschreitungen des Beurteilungswerts. Höhe der Überschreitung: >= 1-fach = mäßig; >= 2-fach = unbefriedigend; > 4-fach = schlecht

Stoffgruppe	Stoff-Nr.	Stoffname	Probengut	Ubiquitär	Bewertung
Metalle	1166	Quecksilber	Fische	ja	schlecht
Sonstige Stoffe	101	Summe polybromierte Diphenylether	Fische	ja	schlecht

2.15.3 Bewirtschaftungsplanung

2.15.3.1 Signifikante Belastungsfaktoren je Wasserkörper

Tabelle 136: Übersicht über die signifikanten Belastungen des Wasserkörpers DERW_DENW_444_0_6: Twiste. DQ = Diffuse Quellen; PQ = Punktquellen; HYMO = Hydromorphologie; SONST = Sonstige Belastungen; WE = Wasserentnahmen

Belastungs-ID	Belastung	Belastungsgruppe
2.2	Diffuse Quellen - Landwirtschaft	DQ
2.7	Diffuse Quellen - Atmosphärische Deposition	DQ
4.1.1	Morphologische Veränderung von Gewässern - Hochwasserschutz	HYMO
4.1.4	Morphologische Veränderung von Gewässern - Andere	HYMO
4.2.1	Durchgängigkeitshindernisse - Wasserkraft	HYMO
4.2.8	Durchgängigkeitshindernisse - Andere	HYMO

2.16 Steckbrief des Fließwasserkörpers DERW_DENW_4452_0_9: Calenberger Bach

2.16.1 Wasserkörpereigenschaften

2.16.1.1 Basisinformationen

Tabelle 137: Stammdaten und Basisinformationen zum Wasserkörper DERW_DENW_4452_0_9: Calenberger Bach. EZG = Einzugsgebiet; TEZG = Teileinzugsgebiet; KA = Kläranlage; VGS = Vogelschutzgebiet; FFH = Flora Fauna Habitat

Gewässername	Calenberger Bach	Hydrologisches TEZG	Diemel
Gewässerkennzahl	4452	Planungseinheit	PE_DIE_1000
LAWA-Fließgewässertyp	7 - Grobmaterialreiche, karbonatische Mittelgebirgsbäche	Talsperre < 50ha	nein
Ökoregion	Zentrales Mittelgebirge	Ausweisung	HMWB
Geochemie	karbonatisch oder basenreich	Fallgruppe	LuH - Landentwässerung und Hochwasserschutz
Vorgänger-ID	DE_NRW_4452_0	Anzahl kommunaler KA	
Länge FWK	9.073 m	Grundwasseranschluss	Überwiegend kein Grundwasseranschluss
Gewässerlänge NRW	5.356 m	Trockenfallend	temporär trocken - natürlich
Stationierung von	0 m	Mittlerer Abfluss	0,145 m³/s
Stationierung bis	9.073 m	Trinkwassernutzung	Keine oder bis 10 cbm/Tag
Fläche des FWK-EZG	1.855,2 ha	Anteil VSG	0,00 %
Anteil Bundeswasserstr.		Anteil FFH-Gebiete	0,00 %

2.16.1.2 Landnutzung im Einzugsgebiet

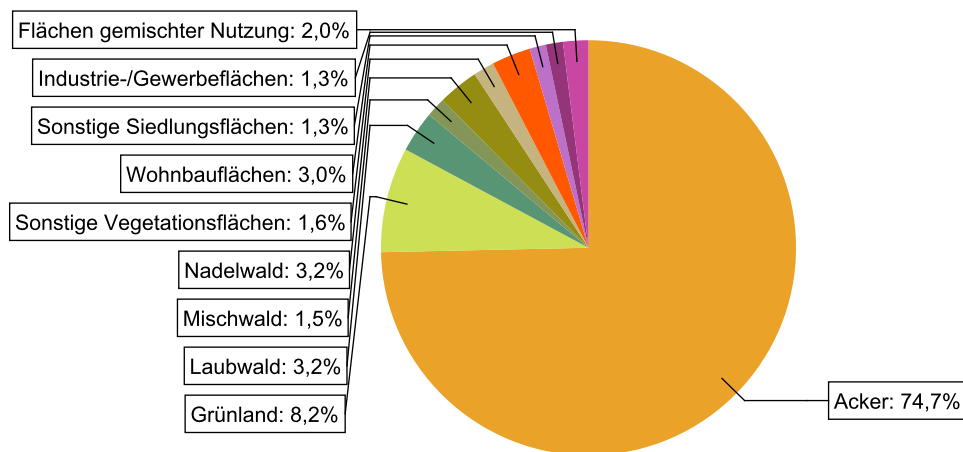


Abbildung 33: Landnutzung im Einzugsgebiet des Wasserkörpers DERW_DENW_4452_0_9: Calenberger Bach, basierend auf ATKIS-Daten 2024. Landnutzungstypen mit weniger als 0,1% Anteil sind nicht dargestellt.

2.16.1.3 Gewässerstruktur und Querbauwerke

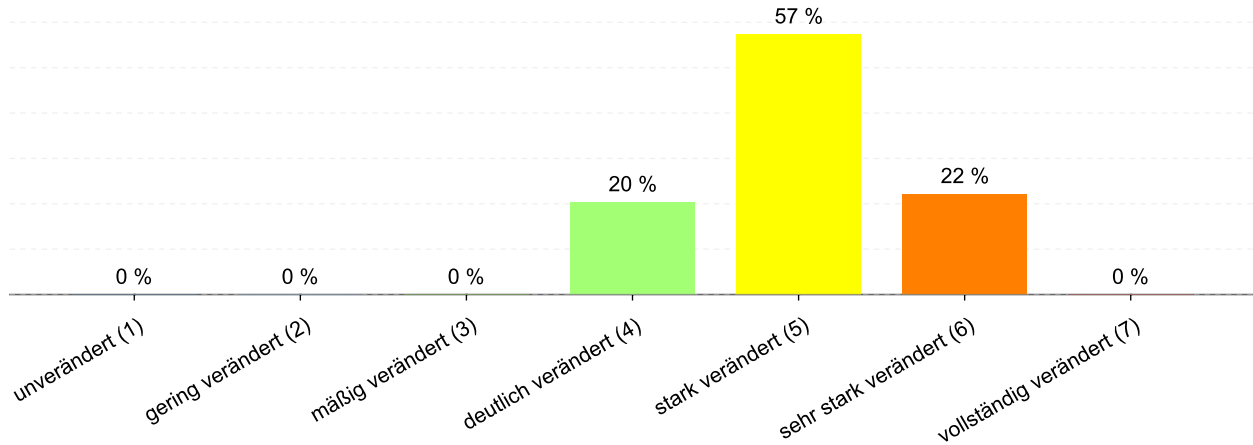


Abbildung 34: Anteil der Gewässerstrukturklassen im Wasserkörper DERW_DENW_4452_0_9: Calenberger Bach

Tabelle 138: Informationen zu Bauwerken und Durchgängigkeit im Wasserkörper DERW_DENW_4452_0_9: Calenberger Bach. Informationen zu den Bauwerkstypen finden sich im [LANUV-Arbeitsblatt 38](#).

Bauwerktyp	Anzahl	Bauwerktyp	Anzahl
Absturz		Sohlschwelle	
Bewegliches Wehr		Streichwehr	
Damm		Verrohrung	10
Gleite		Durchlass	1
Rampe		Wasserkraftanlage	

2.16.1.4 Direkteinleitungen

Tabelle 139: Anzahl der Direkteinleitungen nach Abwasserherkunft im Wasserkörper DERW_DENW_4452_0_9: Calenberger Bach

Abwasserherkunft	Anzahl
KOM - Kommunal	
IGL - Industriell	
AZV - Abwasserzweckverband	
AFA - Abfallanlagen (Deponie)	
keine Zuordnung	

2.16.2 Zustandsbewertung

2.16.2.1 Gesamtbewertung

Tabelle 140: Übersicht über die Bewertung des Wasserkörper DERW_DENW_4452_0_9: Calenberger Bach. MZB = Makrozoobenthos; PBSM = Pflanzenbehandlungs- und Schädlingsbekämpfungsmittel

Ökologisches Potenzial						unbefr.
Fische	MZB Gesamt	MZB allg. Degradation	MZB Saprobie	Gewässerflora	Makrophyten	Phytoplankton
---	unbefr.	unbefr.	gut	k.A.	k.A.	---
Flussgebietspezifische Stoffe			Allgemeine chemisch-physikalische Parameter			
Metalle	PBSM	Sonstige Stoffe	ACP Gesamt			
gut	mäßig	---	mäßig			
Betrachtung gesetzl. nicht geregelter Stoffe						
Metalle	PBSM	Sonstige Stoffe				
mäßig	mäßig	sehr gut				
Chemischer Zustand						nicht gut
Ohne Ubiquitäre	Metalle	PBSM	Nitrat	Sonstige Stoffe		
gut	nicht gut	gut	---	nicht gut		

2.16.2.2 Stoffliche Überschreitungen

Tabelle 141: Flussgebietspezifischen Schadstoffe der Anlage 6 Oberflächengewässer Verordnung (OGewV) mit Überschreitungen des Beurteilungswerts. Höhe der Überschreitung: ≥ 1 -fach = mäßig; ≥ 2 -fach = unbefriedigend; > 4 -fach = schlecht

Stoffgruppe	Stoff-Nr.	Stoffname	Probengut	Bewertung
PBSM	2553	Flufenacet	Wasser	schlecht

Tabelle 142: Allgemeine Physikalisch Chemische Parameter (ACP) der Anlage 7 Oberflächengewässer Verordnung (OGewV) mit Überschreitungen des Beurteilungswerts. Höhe der Überschreitung: ≥ 1 -fach = mäßig; ≥ 2 -fach = unbefriedigend; > 4 -fach = schlecht

Stoffgruppe	Stoff-Nr.	Stoffname	Probengut	Bewertung
ACP Gesamt	1247	Nitrit-Stickstoff	Wasser	mäßig
ACP Gesamt	1253	Ammoniak-Stickstoff	Wasser	mäßig
ACP Gesamt	1262	Gesamtphosphat-Phosphor	Wasser	mäßig

Tabelle 143: Gesetzlich nicht geregelte Stoffe mit Überschreitungen des Beurteilungswerts. Höhe der Überschreitung: ≥ 1 -fach = mäßig; ≥ 2 -fach = unbefriedigend; > 4 -fach = schlecht

Stoffgruppe	Stoff-Nr.	Stoffname	Probengut	Bewertung
Metalle	1161	Kupfer	Wasser	mäßig
Metalle	1167	Uran	Wasser	unbefr.
PBSM	4014	Desphenyl-chloridazon	Wasser	schlecht
PBSM	4015	Methyl-desphenylchloridazon	Wasser	unbefr.
PBSM	4324	Metazachlor ESA	Wasser	unbefr.

Tabelle 144: Stoffe des chemischen Zustands der Anlage 8 Oberflächengewässer Verordnung (OGewV) mit Überschreitungen des Beurteilungswerts. Höhe der Überschreitung: >= 1-fach = mäßig; >= 2-fach = unbefriedigend; > 4-fach = schlecht

Stoffgruppe	Stoff-Nr.	Stoffname	Probengut	Ubiquitär	Bewertung
Metalle	1166	Quecksilber	Fische	ja	schlecht
Sonstige Stoffe	101	Summe polybromierte Diphenylether	Fische	ja	schlecht

2.16.3 Bewirtschaftungsplanung

2.16.3.1 Signifikante Belastungsfaktoren je Wasserkörper

Tabelle 145: Übersicht über die signifikanten Belastungen des Wasserkörpers DERW_DENW_4452_0_9: Calenberger Bach. DQ = Diffuse Quellen; PQ = Punktquellen; HYMO = Hydromorphologie; SONST = Sonstige Belastungen; WE = Wasserentnahmen

Belastungs-ID	Belastung	Belastungsgruppe
2.10	Diffuse Quellen - Andere	DQ
2.2	Diffuse Quellen - Landwirtschaft	DQ
2.7	Diffuse Quellen - Atmosphärische Deposition	DQ
4.1.2	Morphologische Veränderung von Gewässern - Landwirtschaft	HYMO
4.2.8	Durchgängigkeitshindernisse - Andere	HYMO
4.3.6	Hydrologische Veränderung - Andere	HYMO

2.17 Steckbrief des Fließwasserkörpers DERW_DENW_4454_0_18: Eggel

2.17.1 Wasserkörpereigenschaften

2.17.1.1 Basisinformationen

Tabelle 146: Stammdaten und Basisinformationen zum Wasserkörper DERW_DENW_4454_0_18: Eggel. EZG = Einzugsgebiet; TEZG = Teileinzugsgebiet; KA = Kläranlage; VGS = Vogelschutzgebiet; FFH = Flora Fauna Habitat

Gewässername	Eggel	Hydrologisches TEZG	Diemel
Gewässerkennzahl	4454	Planungseinheit	PE_DIE_1000
LAWA-Fließgewässertyp	6 - Feinmaterialreiche, karbonatische Mittelgebirgsbäche	Talsperre < 50ha	nein
Ökoregion	Zentrales Mittelgebirge	Ausweisung	HMWB
Geochemie	karbonatisch oder basenreich	Fallgruppe	LuH - Landentwässerung und Hochwasserschutz
Vorgänger-ID	DE_NRW_4454_0	Anzahl kommunaler KA	1
Länge FWK	17.573 m	Grundwasseranschluss	Grundwasseranschluss in Teilen vorhanden
Gewässerslänge NRW	17.586 m	Trockenfallend	keine Angabe
Stationierung von	0 m	Mittlerer Abfluss	0,513 m³/s
Stationierung bis	17.573 m	Trinkwassernutzung	Keine oder bis 10 cbm/Tag
Fläche des FWK-EZG	4.797,9 ha	Anteil VSG	0,00 %
Anteil Bundeswasserstr.		Anteil FFH-Gebiete	0,00 %

2.17.1.2 Landnutzung im Einzugsgebiet

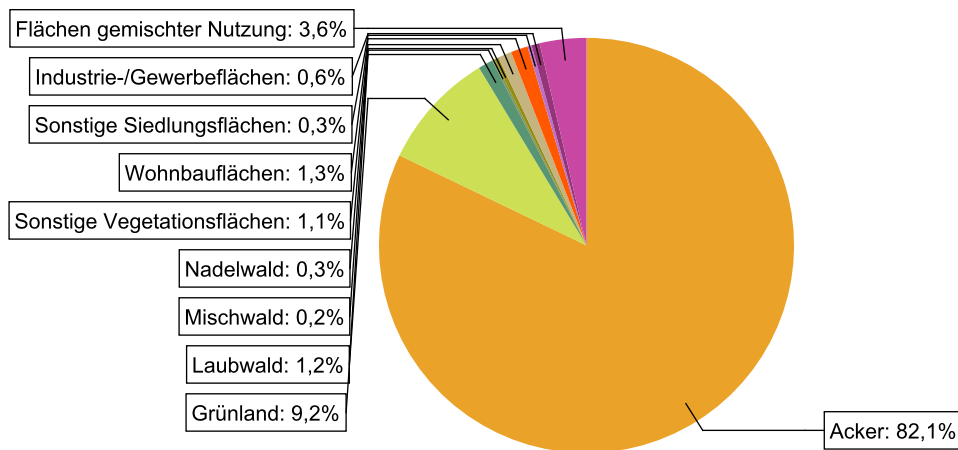


Abbildung 35: Landnutzung im Einzugsgebiet des Wasserkörpers DERW_DENW_4454_0_18: Eggel, basierend auf ATKIS-Daten 2024. Landnutzungstypen mit weniger als 0,1% Anteil sind nicht dargestellt.

2.17.1.3 Gewässerstruktur und Querbauwerke

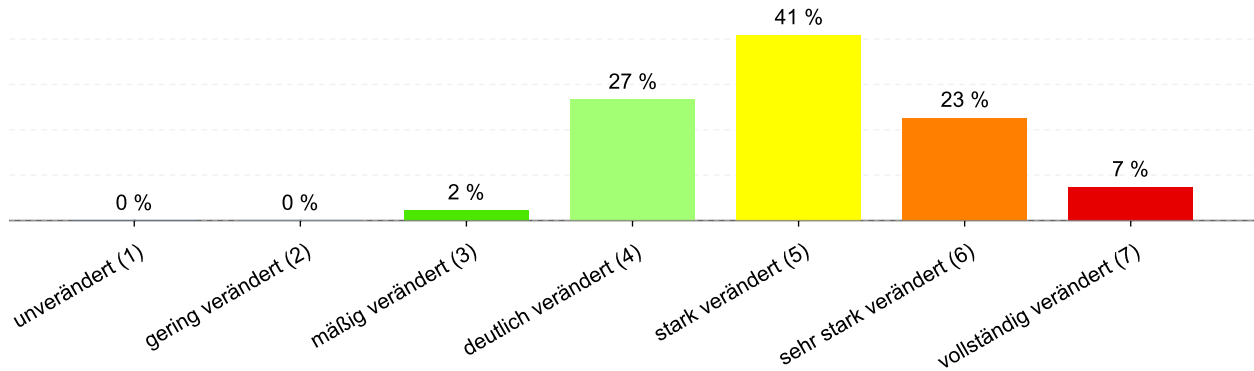


Abbildung 36: Anteil der Gewässerstrukturklassen im Wasserkörper DERW_DENW_4454_0_18: Eggel

Tabelle 147: Informationen zu Bauwerken und Durchgängigkeit im Wasserkörper DERW_DENW_4454_0_18: Eggel. Informationen zu den Bauwerkstypen finden sich im [LANUV-Arbeitsblatt 38](#).

Bauwerktyp	Anzahl	Bauwerktyp	Anzahl
Absturz	3	Sohlschwelle	3
Bewegliches Wehr	1	Streichwehr	1
Damm		Verrohrung	2
Gleite	4	Durchlass	10
Rampe	1	Wasserkraftanlage	2

2.17.1.4 Direkteinleitungen

Tabelle 148: Anzahl der Direkteinleitungen nach Abwasserherkunft im Wasserkörper DERW_DENW_4454_0_18: Eggel

Abwasserherkunft	Anzahl
KOM - Kommunal	1
IGL - Industriell	1
AZV - Abwasserzweckverband	
AFA - Abfallanlagen (Deponie)	
keine Zuordnung	

2.17.2 Zustandsbewertung

2.17.2.1 Gesamtbewertung

Tabelle 149: Übersicht über die Bewertung des Wasserkörper DERW_DENW_4454_0_18: Egel. MZB = Makrozoobenthos; PBSM = Pflanzenbehandlungs- und Schädlingsbekämpfungsmittel

Ökologisches Potenzial						unbefr.
Fische	MZB Gesamt	MZB allg. Degradation	MZB Saprobie	Gewässerflora	Makrophyten	Phytoplankton
mäßig	mäßig	mäßig	gut	mäßig	unbefr.	---
Flussgebietspezifische Stoffe			Allgemeine chemisch-physikalische Parameter			
Metalle	PBSM	Sonstige Stoffe	ACP Gesamt			
gut	sehr gut	---	mäßig			
Betrachtung gesetzl. nicht geregelter Stoffe						
Metalle	PBSM	Sonstige Stoffe				
gut	sehr gut	---				
Chemischer Zustand						nicht gut
Ohne Ubiquitäre	Metalle	PBSM	Nitrat	Sonstige Stoffe		
gut	nicht gut	---	gut	nicht gut		

2.17.2.2 Stoffliche Überschreitungen

Tabelle 150: Flussgebietspezifischen Schadstoffe der Anlage 6 Oberflächengewässer Verordnung (OGewV) mit Überschreitungen des Beurteilungswerts. Höhe der Überschreitung: ≥ 1 -fach = mäßig; ≥ 2 -fach = unbefriedigend; > 4 -fach = schlecht

Es liegen keine Beurteilungswertverletzungen oder Messdaten vor.

Tabelle 151: Allgemeine Physikalisch Chemische Parameter (ACP) der Anlage 7 Oberflächengewässer Verordnung (OGewV) mit Überschreitungen des Beurteilungswerts. Höhe der Überschreitung: ≥ 1 -fach = mäßig; ≥ 2 -fach = unbefriedigend; > 4 -fach = schlecht

Stoffgruppe	Stoff-Nr.	Stoffname	Probengut	Bewertung
ACP Gesamt	1061	pH-Wert	Wasser	schlecht
ACP Gesamt	1262	Gesamtphosphat-Phosphor	Wasser	mäßig
ACP Gesamt	1264	Orthophosphat-Phosphor	Wasser	unbefr.
ACP Gesamt	1313	Sulfat	Wasser	mäßig

Tabelle 152: Gesetzlich nicht geregelte Stoffe mit Überschreitungen des Beurteilungswerts. Höhe der Überschreitung: ≥ 1 -fach = mäßig; ≥ 2 -fach = unbefriedigend; > 4 -fach = schlecht

Es liegen keine Beurteilungswertverletzungen oder Messdaten vor.

Tabelle 153: Stoffe des chemischen Zustands der Anlage 8 Oberflächengewässer Verordnung (OGewV) mit Überschreitungen des Beurteilungswerts. Höhe der Überschreitung: >= 1-fach = mäßig; >= 2-fach = unbefriedigend; > 4-fach = schlecht

Stoffgruppe	Stoff-Nr.	Stoffname	Probengut	Ubiquitär	Bewertung
Metalle	1166	Quecksilber	Fische	ja	schlecht
Sonstige Stoffe	101	Summe polybromierte Diphenylether	Fische	ja	schlecht

2.17.3 Bewirtschaftungsplanung

2.17.3.1 Signifikante Belastungsfaktoren je Wasserkörper

Tabelle 154: Übersicht über die signifikanten Belastungen des Wasserkörpers DERW_DENW_4454_0_18: Egel. DQ = Diffuse Quellen; PQ = Punktquellen; HYMO = Hydromorphologie; SONST = Sonstige Belastungen; WE = Wasserentnahmen

Belastungs-ID	Belastung	Belastungsgruppe
1.1	Punktquellen - Kommunales Abwasser	PQ
2.2	Diffuse Quellen - Landwirtschaft	DQ
2.7	Diffuse Quellen - Atmosphärische Deposition	DQ
4.1.2	Morphologische Veränderung von Gewässern - Landwirtschaft	HYMO
4.2.8	Durchgängigkeitshindernisse - Andere	HYMO

2.18 Steckbrief des Fließwasserkörpers DERW_DENW_44542_0_9: Maschbach

2.18.1 Wasserkörpereigenschaften

2.18.1.1 Basisinformationen

Tabelle 155: Stammdaten und Basisinformationen zum Wasserkörper DERW_DENW_44542_0_9: Maschbach. EZG = Einzugsgebiet; TEZG = Teileinzugsgebiet; KA = Kläranlage; VGS = Vogelschutzgebiet; FFH = Flora Fauna Habitat

Gewässername	Mühlenbach	Hydrologisches TEZG	Diemel
Gewässerkennzahl	44542	Planungseinheit	PE_DIE_1000
LAWA-Fließgewässertyp	6 - Feinmaterialreiche, karbonatische Mittelgebirgsbäche	Talsperre < 50ha	nein
Ökoregion	Zentrales Mittelgebirge	Ausweisung	HMWB
Geochemie	karbonatisch oder basenreich	Fallgruppe	LuH - Landentwässerung und Hochwasserschutz
Vorgänger-ID	DE_NRW_44542_0	Anzahl kommunaler KA	
Länge FWK	9.090 m	Grundwasseranschluss	Überwiegend kein Grundwasseranschluss
Gewässelänge NRW	9.090 m	Trockenfallend	keine Angabe
Stationierung von	0 m	Mittlerer Abfluss	0,101 m³/s
Stationierung bis	9.090 m	Trinkwassernutzung	Keine oder bis 10 cbm/Tag
Fläche des FWK-EZG	1.932,0 ha	Anteil VSG	0,00 %
Anteil Bundeswasserstr.		Anteil FFH-Gebiete	0,00 %

2.18.1.2 Landnutzung im Einzugsgebiet

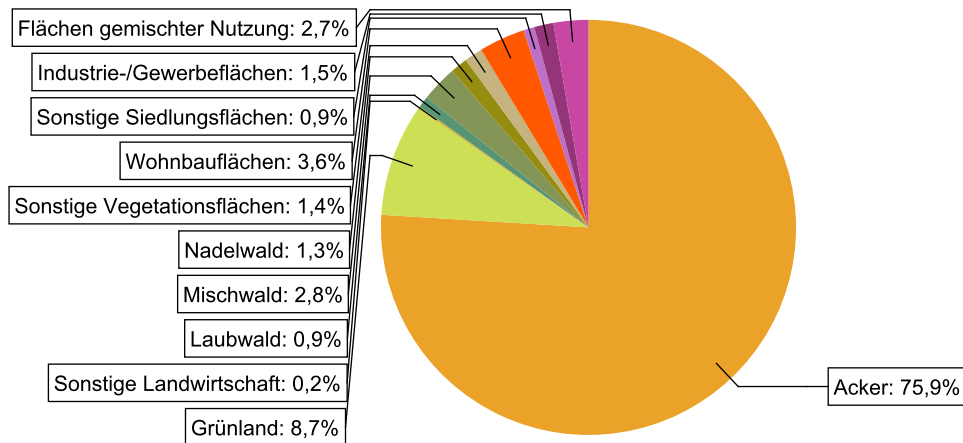


Abbildung 37: Landnutzung im Einzugsgebiet des Wasserkörpers DERW_DENW_44542_0_9: Maschbach, basierend auf ATKIS-Daten 2024. Landnutzungstypen mit weniger als 0,1% Anteil sind nicht dargestellt.

2.18.1.3 Gewässerstruktur und Querbauwerke

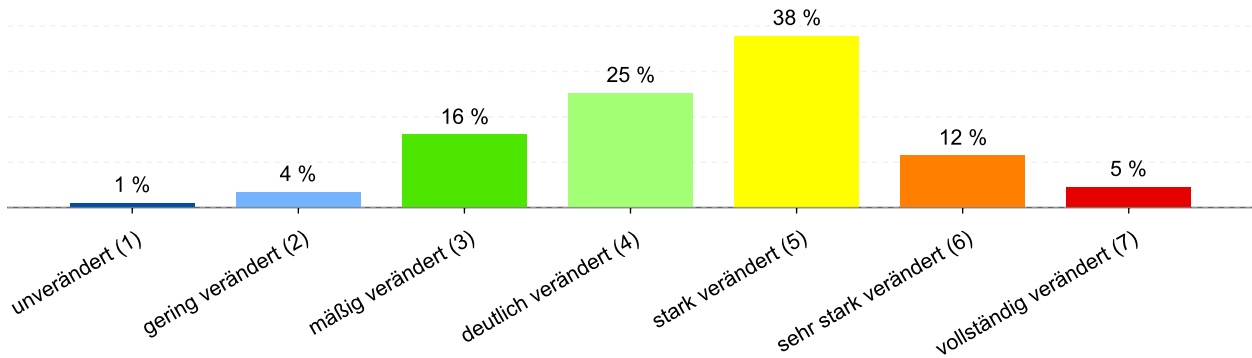


Abbildung 38: Anteil der Gewässerstrukturklassen im Wasserkörper DERW_DENW_44542_0_9: Maschbach

Tabelle 156: Informationen zu Bauwerken und Durchgängigkeit im Wasserkörper DERW_DENW_44542_0_9: Maschbach. Informationen zu den Bauwerkstypen finden sich im [LANUV-Arbeitsblatt 38](#).

Bauwerktyp	Anzahl	Bauwerktyp	Anzahl
Absturz	4	Sohlschwelle	
Bewegliches Wehr	1	Streichwehr	
Damm	1	Verrohrung	6
Gleite		Durchlass	21
Rampe		Wasserkraftanlage	1

2.18.1.4 Direkteinleitungen

Tabelle 157: Anzahl der Direkteinleitungen nach Abwasserherkunft im Wasserkörper DERW_DENW_44542_0_9: Maschbach

Abwasserherkunft	Anzahl
KOM - Kommunal	
IGL - Industriell	
AZV - Abwasserzweckverband	
AFA - Abfallanlagen (Deponie)	
keine Zuordnung	

2.18.2 Zustandsbewertung

2.18.2.1 Gesamtbewertung

Tabelle 158: Übersicht über die Bewertung des Wasserkörper DERW_DENW_44542_0_9: Maschbach. MZB = Makrozoobenthos; PBSM = Pflanzenbehandlungs- und Schädlingsbekämpfungsmittel

Ökologisches Potenzial						schlecht
Fische	MZB Gesamt	MZB allg. Degradation	MZB Saprobie	Gewässerflora	Makrophyten	Phytoplankton
schlecht	unbefr.	unbefr.	gut	mäßig	k.A.	---
Flussgebietspezifische Stoffe			Allgemeine chemisch-physikalische Parameter			
Metalle	PBSM	Sonstige Stoffe	ACP Gesamt			
gut	---	---	mäßig			
Betrachtung gesetzl. nicht geregelter Stoffe						
Metalle	PBSM	Sonstige Stoffe				
gut	---	---				
Chemischer Zustand						nicht gut
Ohne Ubiquitäre	Metalle	PBSM	Nitrat	Sonstige Stoffe		
gut	nicht gut	---	gut	nicht gut		

2.18.2.2 Stoffliche Überschreitungen

Tabelle 159: Flussgebietspezifischen Schadstoffe der Anlage 6 Oberflächengewässer Verordnung (OGewV) mit Überschreitungen des Beurteilungswerts. Höhe der Überschreitung: ≥ 1 -fach = mäßig; ≥ 2 -fach = unbefriedigend; > 4 -fach = schlecht

Es liegen keine Beurteilungswertverletzungen oder Messdaten vor.

Tabelle 160: Allgemeine Physikalisch Chemische Parameter (ACP) der Anlage 7 Oberflächengewässer Verordnung (OGewV) mit Überschreitungen des Beurteilungswerts. Höhe der Überschreitung: ≥ 1 -fach = mäßig; ≥ 2 -fach = unbefriedigend; > 4 -fach = schlecht

Stoffgruppe	Stoff-Nr.	Stoffname	Probengut	Bewertung
ACP Gesamt	1061	pH-Wert	Wasser	schlecht
ACP Gesamt	1262	Gesamtphosphat-Phosphor	Wasser	mäßig
ACP Gesamt	1264	Orthophosphat-Phosphor	Wasser	unbefr.
ACP Gesamt	1313	Sulfat	Wasser	schlecht

Tabelle 161: Gesetzlich nicht geregelte Stoffe mit Überschreitungen des Beurteilungswerts. Höhe der Überschreitung: ≥ 1 -fach = mäßig; ≥ 2 -fach = unbefriedigend; > 4 -fach = schlecht

Es liegen keine Beurteilungswertverletzungen oder Messdaten vor.

Tabelle 162: Stoffe des chemischen Zustands der Anlage 8 Oberflächengewässer Verordnung (OGewV) mit Überschreitungen des Beurteilungswerts. Höhe der Überschreitung: >= 1-fach = mäßig; >= 2-fach = unbefriedigend; > 4-fach = schlecht

Stoffgruppe	Stoff-Nr.	Stoffname	Probengut	Ubiquitär	Bewertung
Metalle	1166	Quecksilber	Fische	ja	schlecht
Sonstige Stoffe	101	Summe polybromierte Diphenylether	Fische	ja	schlecht

2.18.3 Bewirtschaftungsplanung

2.18.3.1 Signifikante Belastungsfaktoren je Wasserkörper

Tabelle 163: Übersicht über die signifikanten Belastungen des Wasserkörpers DERW_DENW_44542_0_9: Maschbach. DQ = Diffuse Quellen; PQ = Punktquellen; HYMO = Hydromorphologie; SONST = Sonstige Belastungen; WE = Wasserentnahmen

Belastungs-ID	Belastung	Belastungsgruppe
2.2	Diffuse Quellen - Landwirtschaft	DQ
2.7	Diffuse Quellen - Atmosphärische Deposition	DQ
4.1.2	Morphologische Veränderung von Gewässern - Landwirtschaft	HYMO
4.2.8	Durchgängigkeitshindernisse - Andere	HYMO

2.19 Steckbrief des Fließwasserkörpers DERW_DENW_44544_0_6: Eder

2.19.1 Wasserkörpereigenschaften

2.19.1.1 Basisinformationen

Tabelle 164: Stammdaten und Basisinformationen zum Wasserkörper DERW_DENW_44544_0_6: Eder. EZG = Einzugsgebiet; TEZG = Teileinzugsgebiet; KA = Kläranlage; VGS = Vogelschutzgebiet; FFH = Flora Fauna Habitat

Gewässername	Eder	Hydrologisches TEZG	Diemel
Gewässerkennzahl	44544	Planungseinheit	PE_DIE_1000
LAWA-Fließgewässertyp	6 - Feinmaterialreiche, karbonatische Mittelgebirgsbäche	Talsperre < 50ha	nein
Ökoregion	Zentrales Mittelgebirge	Ausweisung	NWB
Geochemie	karbonatisch oder basenreich	Fallgruppe	keine Angabe
Vorgänger-ID	DE_NRW_44544_0	Anzahl kommunaler KA	
Länge FWK	5.989 m	Grundwasseranschluss	Grundwasseranschluss in Teilen vorhanden
Gewässerlänge NRW	13.022 m	Trockenfallend	keine Angabe
Stationierung von	0 m	Mittlerer Abfluss	0,246 m³/s
Stationierung bis	5.989 m	Trinkwassernutzung	Keine oder bis 10 cbm/Tag
Fläche des FWK-EZG	1.261,7 ha	Anteil VSG	0,00 %
Anteil Bundeswasserstr.		Anteil FFH-Gebiete	0,00 %

2.19.1.2 Landnutzung im Einzugsgebiet

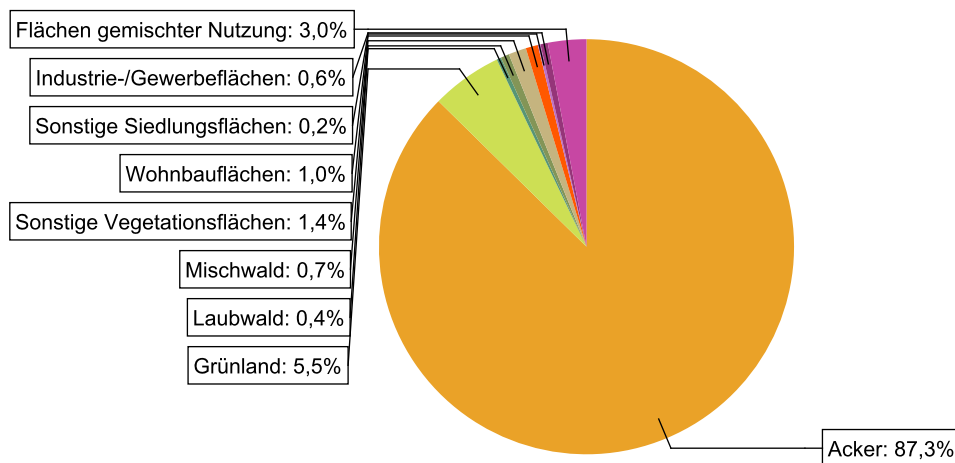


Abbildung 39: Landnutzung im Einzugsgebiet des Wasserkörpers DERW_DENW_44544_0_6: Eder, basierend auf ATKIS-Daten 2024. Landnutzungstypen mit weniger als 0,1% Anteil sind nicht dargestellt.

2.19.1.3 Gewässerstruktur und Querbauwerke

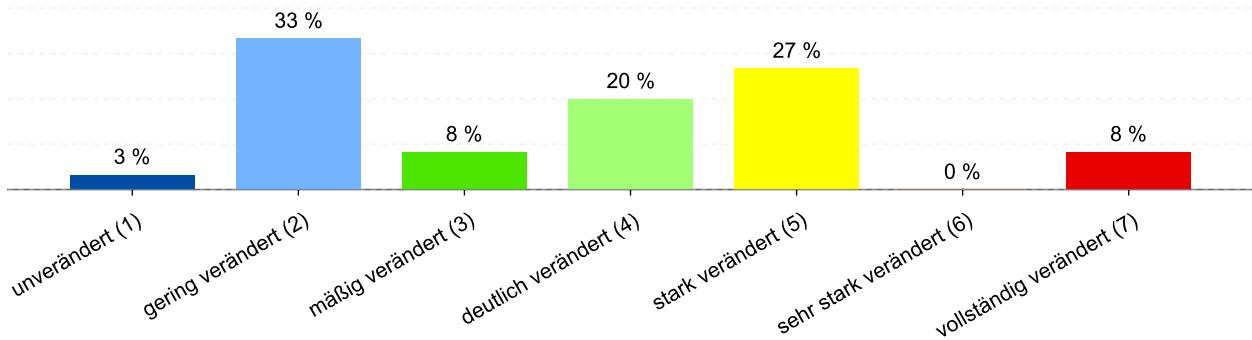


Abbildung 40: Anteil der Gewässerstrukturklassen im Wasserkörper DERW_DENW_44544_0_6: Eder

Tabelle 165: Informationen zu Bauwerken und Durchgängigkeit im Wasserkörper DERW_DENW_44544_0_6: Eder. Informationen zu den Bauwerkstypen finden sich im [LANUV-Arbeitsblatt 38](#).

Bauwerktyp	Anzahl	Bauwerktyp	Anzahl
Absturz	1	Sohlschwelle	3
Bewegliches Wehr		Streichwehr	
Damm		Verrohrung	
Gleite		Durchlass	1
Rampe		Wasserkraftanlage	

2.19.1.4 Direkteinleitungen

Tabelle 166: Anzahl der Direkteinleitungen nach Abwasserherkunft im Wasserkörper DERW_DENW_44544_0_6: Eder

Abwasserherkunft	Anzahl
KOM - Kommunal	
IGL - Industriell	
AZV - Abwasserzweckverband	
AFA - Abfallanlagen (Deponie)	
keine Zuordnung	

2.19.2 Zustandsbewertung

2.19.2.1 Gesamtbewertung

Tabelle 167: Übersicht über die Bewertung des Wasserkörper DERW_DENW_44544_0_6: Eder. MZB = Makrozoobenthos; PBSM = Pflanzenbehandlungs- und Schädlingsbekämpfungsmittel

Ökologischer Zustand						schlecht
Fische	MZB Gesamt	MZB allg. Degradation	MZB Saprobie	Gewässerflora	Makrophyten	Phytoplankton
schlecht	schlecht	schlecht	mäßig	mäßig	k.A.	---
Flussgebietspezifische Stoffe			Allgemeine chemisch-physikalische Parameter			
Metalle	PBSM	Sonstige Stoffe	ACP Gesamt			
gut	sehr gut	---	gut			
Betrachtung gesetzl. nicht geregelter Stoffe						
Metalle	PBSM	Sonstige Stoffe				
mäßig	mäßig	sehr gut				
Chemischer Zustand						nicht gut
Ohne Ubiquitäre	Metalle	PBSM	Nitrat	Sonstige Stoffe		
gut	nicht gut	gut	gut	nicht gut		

2.19.2.2 Stoffliche Überschreitungen

Tabelle 168: Flussgebietspezifischen Schadstoffe der Anlage 6 Oberflächengewässer Verordnung (OGewV) mit Überschreitungen des Beurteilungswerts. Höhe der Überschreitung: ≥ 1 -fach = mäßig; ≥ 2 -fach = unbefriedigend; > 4 -fach = schlecht

Es liegen keine Beurteilungswertverletzungen oder Messdaten vor.

Tabelle 169: Allgemeine Physikalisch Chemische Parameter (ACP) der Anlage 7 Oberflächengewässer Verordnung (OGewV) mit Überschreitungen des Beurteilungswerts. Höhe der Überschreitung: ≥ 1 -fach = mäßig; ≥ 2 -fach = unbefriedigend; > 4 -fach = schlecht

Es liegen keine Beurteilungswertverletzungen oder Messdaten vor.

Tabelle 170: Gesetzlich nicht geregelte Stoffe mit Überschreitungen des Beurteilungswerts. Höhe der Überschreitung: ≥ 1 -fach = mäßig; ≥ 2 -fach = unbefriedigend; > 4 -fach = schlecht

Stoffgruppe	Stoff-Nr.	Stoffname	Probengut	Bewertung
Metalle	1161	Kupfer	Wasser	schlecht
PBSM	4014	Desphenyl-chloridazon	Wasser	schlecht
PBSM	4015	Methyl-desphenylchloridazon	Wasser	schlecht
PBSM	4324	Metazachlor ESA	Wasser	mäßig

Tabelle 171: Stoffe des chemischen Zustands der Anlage 8 Oberflächengewässer Verordnung (OGewV) mit Überschreitungen des Beurteilungswerts. Höhe der Überschreitung: ≥ 1 -fach = mäßig; ≥ 2 -fach = unbefriedigend; > 4 -fach = schlecht

Stoffgruppe	Stoff-Nr.	Stoffname	Probengut	Ubiquitär	Bewertung
Metalle	1166	Quecksilber	Fische	ja	schlecht
Sonstige Stoffe	101	Summe polybromierte Diphenylether	Fische	ja	schlecht

2.19.3 Bewirtschaftungsplanung

2.19.3.1 Signifikante Belastungsfaktoren je Wasserkörper

Tabelle 172: Übersicht über die signifikanten Belastungen des Wasserkörpers DERW_DENW_44544_0_6: Eder. DQ = Diffuse Quellen; PQ = Punktquellen; HYMO = Hydromorphologie; SONST = Sonstige Belastungen; WE = Wasserentnahmen

Belastungs-ID	Belastung	Belastungsgruppe
2.2	Diffuse Quellen - Landwirtschaft	DQ
2.7	Diffuse Quellen - Atmosphärische Deposition	DQ
4.1.2	Morphologische Veränderung von Gewässern - Landwirtschaft	HYMO

2.20 Steckbrief des Fließwasserkörpers DERW_DENW_44544_6_13: Eder

2.20.1 Wasserkörpereigenschaften

2.20.1.1 Basisinformationen

Tabelle 173: Stammdaten und Basisinformationen zum Wasserkörper DERW_DENW_44544_6_13: Eder. EZG = Einzugsgebiet; TEZG = Teileinzugsgebiet; KA = Kläranlage; VGS = Vogelschutzgebiet; FFH = Flora Fauna Habitat

Gewässername	Eder	Hydrologisches TEZG	Diemel
Gewässerkennzahl	44544	Planungseinheit	PE_DIE_1000
LAWA-Fließgewässertyp	7 - Grobmaterialreiche, karbonatische Mittelgebirgsbäche	Talsperre < 50ha	nein
Ökoregion	Zentrales Mittelgebirge	Ausweisung	HMWB
Geochemie	karbonatisch oder basenreich	Fallgruppe	LuH - Landentwässerung und Hochwasserschutz
Vorgänger-ID	DE_NRW_44544_6000	Anzahl kommunaler KA	
Länge FWK	7.033 m	Grundwasseranschluss	Grundwasseranschluss in Teilen vorhanden
Gewässerslänge NRW	13.022 m	Trockenfallend	keine Angabe
Stationierung von	5.989 m	Mittlerer Abfluss	0,100 m³/s
Stationierung bis	13.022 m	Trinkwassernutzung	Keine oder bis 10 cbm/Tag
Fläche des FWK-EZG	1.686,8 ha	Anteil VSG	0,00 %
Anteil Bundeswasserstr.		Anteil FFH-Gebiete	0,00 %

2.20.1.2 Landnutzung im Einzugsgebiet

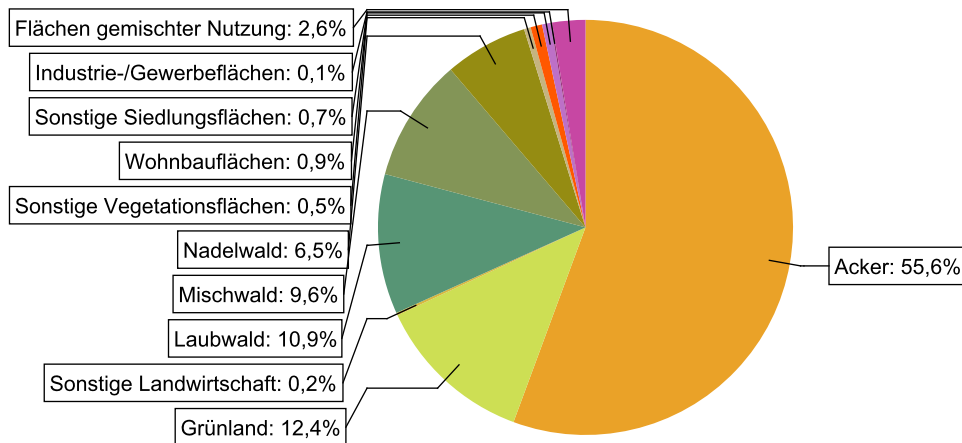


Abbildung 41: Landnutzung im Einzugsgebiet des Wasserkörpers DERW_DENW_44544_6_13: Eder, basierend auf ATKIS-Daten 2024. Landnutzungstypen mit weniger als 0,1% Anteil sind nicht dargestellt.

2.20.1.3 Gewässerstruktur und Querbauwerke

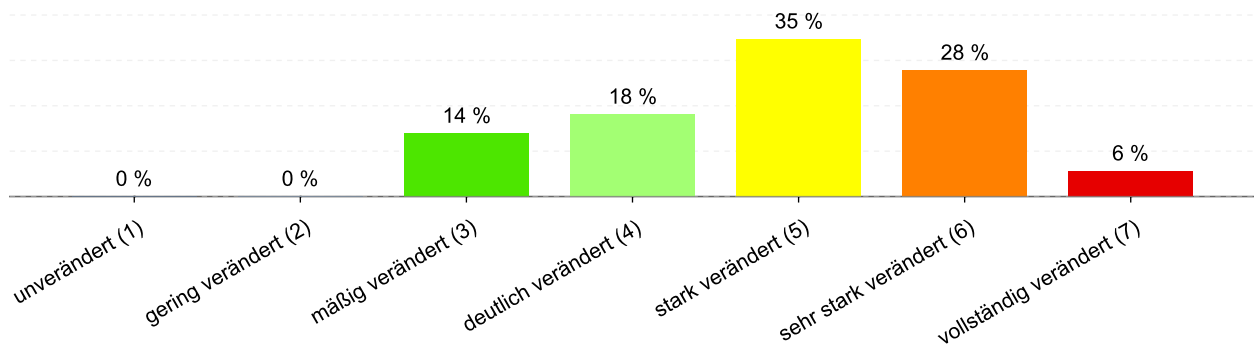


Abbildung 42: Anteil der Gewässerstrukturklassen im Wasserkörper DERW_DENW_44544_6_13: Eder

Tabelle 174: Informationen zu Bauwerken und Durchgängigkeit im Wasserkörper DERW_DENW_44544_6_13: Eder. Informationen zu den Bauwerkstypen finden sich im [LANUV-Arbeitsblatt 38](#).

Bauwerktyp	Anzahl	Bauwerktyp	Anzahl
Absturz	1	Sohlschwelle	
Bewegliches Wehr		Streichwehr	
Damm		Verrohrung	6
Gleite	2	Durchlass	21
Rampe	1	Wasserkraftanlage	

2.20.1.4 Direkteinleitungen

Tabelle 175: Anzahl der Direkteinleitungen nach Abwasserherkunft im Wasserkörper DERW_DENW_44544_6_13: Eder

Abwasserherkunft	Anzahl
KOM - Kommunal	
IGL - Industriell	
AZV - Abwasserzweckverband	
AFA - Abfallanlagen (Deponie)	
keine Zuordnung	

2.20.2 Zustandsbewertung

2.20.2.1 Gesamtbewertung

Tabelle 176: Übersicht über die Bewertung des Wasserkörper DERW_DENW_44544_6_13: Eder. MZB = Makrozoobenthos; PBSM = Pflanzenbehandlungs- und Schädlingsbekämpfungsmittel

Ökologisches Potenzial						unbefr.
Fische	MZB Gesamt	MZB allg. Degradation	MZB Saprobie	Gewässerflora	Makrophyten	Phytoplankton
unbefr.	mäßig	mäßig	gut	mäßig	k.A.	---
Flussgebietspezifische Stoffe			Allgemeine chemisch-physikalische Parameter			
Metalle	PBSM	Sonstige Stoffe		ACP Gesamt		
mäßig	sehr gut	---		mäßig		
Betrachtung gesetzl. nicht geregelter Stoffe						
Metalle	PBSM	Sonstige Stoffe				
mäßig	mäßig	sehr gut				
Chemischer Zustand						nicht gut
Ohne Ubiquitäre	Metalle	PBSM	Nitrat	Sonstige Stoffe		
gut	nicht gut	gut	gut	nicht gut		

2.20.2.2 Stoffliche Überschreitungen

Tabelle 177: Flussgebietspezifischen Schadstoffe der Anlage 6 Oberflächengewässer Verordnung (OGewV) mit Überschreitungen des Beurteilungswerts. Höhe der Überschreitung: ≥ 1 -fach = mäßig; ≥ 2 -fach = unbefriedigend; > 4 -fach = schlecht

Stoffgruppe	Stoff-Nr.	Stoffname	Probengut	Bewertung
Metalle	1161	Kupfer	Schwebstoff	schlecht

Tabelle 178: Allgemeine Physikalisch Chemische Parameter (ACP) der Anlage 7 Oberflächengewässer Verordnung (OGewV) mit Überschreitungen des Beurteilungswerts. Höhe der Überschreitung: ≥ 1 -fach = mäßig; ≥ 2 -fach = unbefriedigend; > 4 -fach = schlecht

Stoffgruppe	Stoff-Nr.	Stoffname	Probengut	Bewertung
ACP Gesamt	1011	Wassertemperatur	Wasser	mäßig
ACP Gesamt	1281	Sauerstoff	Wasser	mäßig
ACP Gesamt	1313	Sulfat	Wasser	mäßig

Tabelle 179: Gesetzlich nicht geregelte Stoffe mit Überschreitungen des Beurteilungswerts. Höhe der Überschreitung: ≥ 1 -fach = mäßig; ≥ 2 -fach = unbefriedigend; > 4 -fach = schlecht

Stoffgruppe	Stoff-Nr.	Stoffname	Probengut	Bewertung
Metalle	1161	Kupfer	Wasser	schlecht
Metalle	1167	Uran	Wasser	schlecht
PBSM	4014	Desphenyl-chloridazon	Wasser	schlecht
PBSM	4015	Methyl-desphenylchloridazon	Wasser	unbefr.

Tabelle 180: Stoffe des chemischen Zustands der Anlage 8 Oberflächengewässer Verordnung (OGewV) mit Überschreitungen des Beurteilungswerts. Höhe der Überschreitung: >= 1-fach = mäßig; >= 2-fach = unbefriedigend; > 4-fach = schlecht

Stoffgruppe	Stoff-Nr.	Stoffname	Probengut	Ubiquitär	Bewertung
Metalle	1166	Quecksilber	Fische	ja	schlecht
Sonstige Stoffe	101	Summe polybromierte Diphenylether	Fische	ja	schlecht

2.20.3 Bewirtschaftungsplanung

2.20.3.1 Signifikante Belastungsfaktoren je Wasserkörper

Tabelle 181: Übersicht über die signifikanten Belastungen des Wasserkörpers DERW_DENW_44544_6_13: Eder. DQ = Diffuse Quellen; PQ = Punktquellen; HYMO = Hydromorphologie; SONST = Sonstige Belastungen; WE = Wasserentnahmen

Belastungs-ID	Belastung	Belastungsgruppe
2.2	Diffuse Quellen - Landwirtschaft	DQ
2.7	Diffuse Quellen - Atmosphärische Deposition	DQ
4.1.2	Morphologische Veränderung von Gewässern - Landwirtschaft	HYMO
4.2.8	Durchgängigkeitshindernisse - Andere	HYMO

2.21 Steckbrief des Fließwasserkörpers DERW_DENW_44548_0_6: Riepener Bach

2.21.1 Wasserkörpereigenschaften

2.21.1.1 Basisinformationen

Tabelle 182: Stammdaten und Basisinformationen zum Wasserkörper DERW_DENW_44548_0_6: Riepener Bach. EZG = Einzugsgebiet; TEZG = Teileinzugsgebiet; KA = Kläranlage; VGS = Vogelschutzgebiet; FFH = Flora Fauna Habitat

Gewässername	Riepener Bach	Hydrologisches TEZG	Diemel
Gewässerkennzahl	44548	Planungseinheit	PE_DIE_1000
LAWA-Fließgewässertyp	6 - Feinmaterialreiche, karbonatische Mittelgebirgsbäche	Talsperre < 50ha	nein
Ökoregion	Zentrales Mittelgebirge	Ausweisung	HMWB
Geochemie	karbonatisch oder basenreich	Fallgruppe	LuH - Landentwässerung und Hochwasserschutz
Vorgänger-ID	DE_NRW_44548_0	Anzahl kommunaler KA	
Länge FWK	5.541 m	Grundwasseranschluss	Grundwasseranschluss in Teilen vorhanden
Gewässerslänge NRW	5.541 m	Trockenfallend	keine Angabe
Stationierung von	0 m	Mittlerer Abfluss	0,039 m³/s
Stationierung bis	5.541 m	Trinkwassernutzung	Keine oder bis 10 cbm/Tag
Fläche des FWK-EZG	1.064,3 ha	Anteil VSG	0,00 %
Anteil Bundeswasserstr.		Anteil FFH-Gebiete	0,00 %

2.21.1.2 Landnutzung im Einzugsgebiet

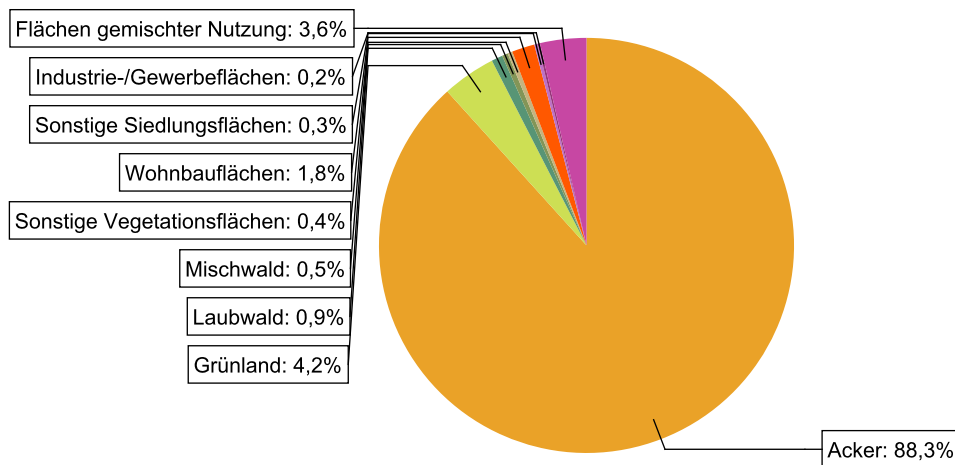


Abbildung 43: Landnutzung im Einzugsgebiet des Wasserkörpers DERW_DENW_44548_0_6: Riepener Bach, basierend auf ATKIS-Daten 2024. Landnutzungstypen mit weniger als 0,1% Anteil sind nicht dargestellt.

2.21.1.3 Gewässerstruktur und Querbauwerke

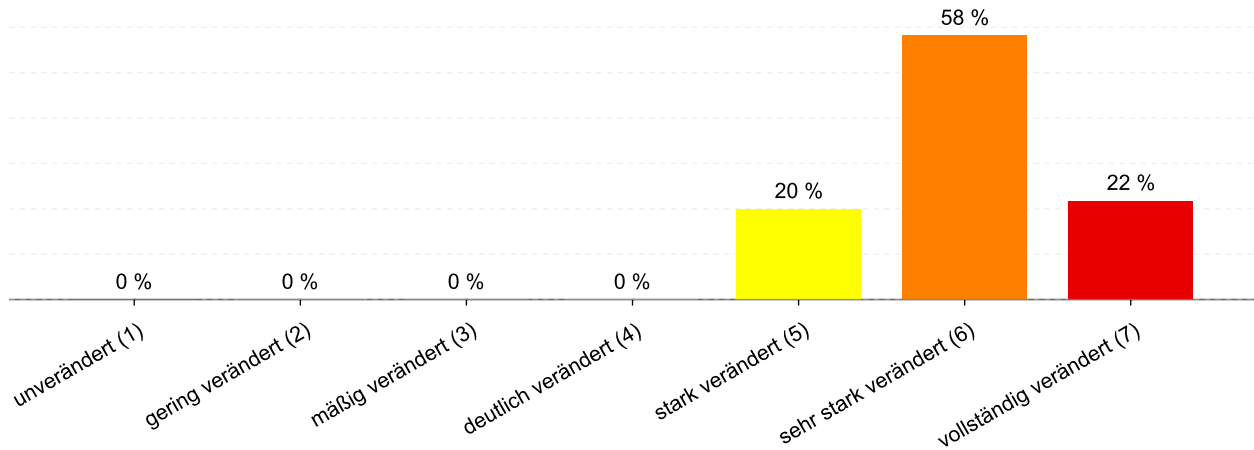


Abbildung 44: Anteil der Gewässerstrukturklassen im Wasserkörper DERW_DENW_44548_0_6: Riepener Bach

Tabelle 183: Informationen zu Bauwerken und Durchgängigkeit im Wasserkörper DERW_DENW_44548_0_6: Riepener Bach. Informationen zu den Bauwerkstypen finden sich im [LANUV-Arbeitsblatt 38](#).

Bauwerktyp	Anzahl	Bauwerktyp	Anzahl
Absturz		Sohlschwelle	
Bewegliches Wehr		Streichwehr	
Damm		Verrohrung	1
Gleite		Durchlass	8
Rampe		Wasserkraftanlage	

2.21.1.4 Direkteinleitungen

Tabelle 184: Anzahl der Direkteinleitungen nach Abwasserherkunft im Wasserkörper DERW_DENW_44548_0_6: Riepener Bach

Abwasserherkunft	Anzahl
KOM - Kommunal	
IGL - Industriell	
AZV - Abwasserzweckverband	
AFA - Abfallanlagen (Deponie)	
keine Zuordnung	

2.21.2 Zustandsbewertung

2.21.2.1 Gesamtbewertung

Tabelle 185: Übersicht über die Bewertung des Wasserkörper DERW_DENW_44548_0_6: Riepener Bach. MZB = Makrozoobenthos; PBSM = Pflanzenbehandlungs- und Schädlingsbekämpfungsmittel

Ökologisches Potenzial						unbefr.
Fische	MZB Gesamt	MZB allg. Degradation	MZB Saprobie	Gewässerflora	Makrophyten	Phytoplankton
k.A.	unbefr.	unbefr.	gut	unbefr.	k.A.	---
Flussgebietspezifische Stoffe			Allgemeine chemisch-physikalische Parameter			
Metalle	PBSM	Sonstige Stoffe	ACP Gesamt			
gut	sehr gut	---	gut			
Betrachtung gesetzl. nicht geregelter Stoffe						
Metalle	PBSM	Sonstige Stoffe				
mäßig	mäßig	sehr gut				
Chemischer Zustand						nicht gut
Ohne Ubiquitäre	Metalle	PBSM	Nitrat	Sonstige Stoffe		
gut	nicht gut	gut	gut	nicht gut		

2.21.2.2 Stoffliche Überschreitungen

Tabelle 186: Flussgebietspezifischen Schadstoffe der Anlage 6 Oberflächengewässer Verordnung (OGewV) mit Überschreitungen des Beurteilungswerts. Höhe der Überschreitung: ≥ 1 -fach = mäßig; ≥ 2 -fach = unbefriedigend; > 4 -fach = schlecht

Es liegen keine Beurteilungswertverletzungen oder Messdaten vor.

Tabelle 187: Allgemeine Physikalisch Chemische Parameter (ACP) der Anlage 7 Oberflächengewässer Verordnung (OGewV) mit Überschreitungen des Beurteilungswerts. Höhe der Überschreitung: ≥ 1 -fach = mäßig; ≥ 2 -fach = unbefriedigend; > 4 -fach = schlecht

Es liegen keine Beurteilungswertverletzungen oder Messdaten vor.

Tabelle 188: Gesetzlich nicht geregelte Stoffe mit Überschreitungen des Beurteilungswerts. Höhe der Überschreitung: ≥ 1 -fach = mäßig; ≥ 2 -fach = unbefriedigend; > 4 -fach = schlecht

Stoffgruppe	Stoff-Nr.	Stoffname	Probengut	Bewertung
Metalle	1167	Uran	Wasser	schlecht
PBSM	4014	Desphenyl-chloridazon	Wasser	schlecht
PBSM	4015	Methyl-desphenylchloridazon	Wasser	schlecht

Tabelle 189: Stoffe des chemischen Zustands der Anlage 8 Oberflächengewässer Verordnung (OGewV) mit Überschreitungen des Beurteilungswerts. Höhe der Überschreitung: >= 1-fach = mäßig; >= 2-fach = unbefriedigend; > 4-fach = schlecht

Stoffgruppe	Stoff-Nr.	Stoffname	Probengut	Ubiquitär	Bewertung
Metalle	1166	Quecksilber	Fische	ja	schlecht
Sonstige Stoffe	101	Summe polybromierte Diphenylether	Fische	ja	schlecht

2.21.3 Bewirtschaftungsplanung

2.21.3.1 Signifikante Belastungsfaktoren je Wasserkörper

Tabelle 190: Übersicht über die signifikanten Belastungen des Wasserkörpers DERW_DENW_44548_0_6: Riepener Bach. DQ = Diffuse Quellen; PQ = Punktquellen; HYMO = Hydromorphologie; SONST = Sonstige Belastungen; WE = Wasserentnahmen

Belastungs-ID	Belastung	Belastungsgruppe
2.2	Diffuse Quellen - Landwirtschaft	DQ
2.7	Diffuse Quellen - Atmosphärische Deposition	DQ
4.1.2	Morphologische Veränderung von Gewässern - Landwirtschaft	HYMO
4.2.8	Durchgängigkeitshindernisse - Andere	HYMO

2.22 Steckbrief des Fließwasserkörpers DERW_DENW_44592_0_10: Vombach

2.22.1 Wasserkörpereigenschaften

2.22.1.1 Basisinformationen

Tabelle 191: Stammdaten und Basisinformationen zum Wasserkörper DERW_DENW_44592_0_10: Vombach. EZG = Einzugsgebiet; TEZG = Teileinzugsgebiet; KA = Kläranlage; VGS = Vogelschutzgebiet; FFH = Flora Fauna Habitat

Gewässername	Vombach	Hydrologisches TEZG	Diemel
Gewässerkennzahl	44592	Planungseinheit	PE_DIE_1000
LAWA-Fließgewässertyp	6 - Feinmaterialreiche, karbonatische Mittelgebirgsbäche	Talsperre < 50ha	nein
Ökoregion	Zentrales Mittelgebirge	Ausweisung	HMWB
Geochemie	karbonatisch oder basenreich	Fallgruppe	LuH - Landentwässerung und Hochwasserschutz
Vorgänger-ID	DE_NRW_44592_1457	Anzahl kommunaler KA	
Länge FWK	10.281 m	Grundwasseranschluss	Grundwasseranschluss in Teilen vorhanden
Gewässerlänge NRW	8.879 m	Trockenfallend	keine Angabe
Stationierung von	0 m	Mittlerer Abfluss	0,105 m³/s
Stationierung bis	10.281 m	Trinkwassernutzung	Keine oder bis 10 cbm/Tag
Fläche des FWK-EZG	1.891,9 ha	Anteil VSG	0,00 %
Anteil Bundeswasserstr.		Anteil FFH-Gebiete	0,00 %

2.22.1.2 Landnutzung im Einzugsgebiet

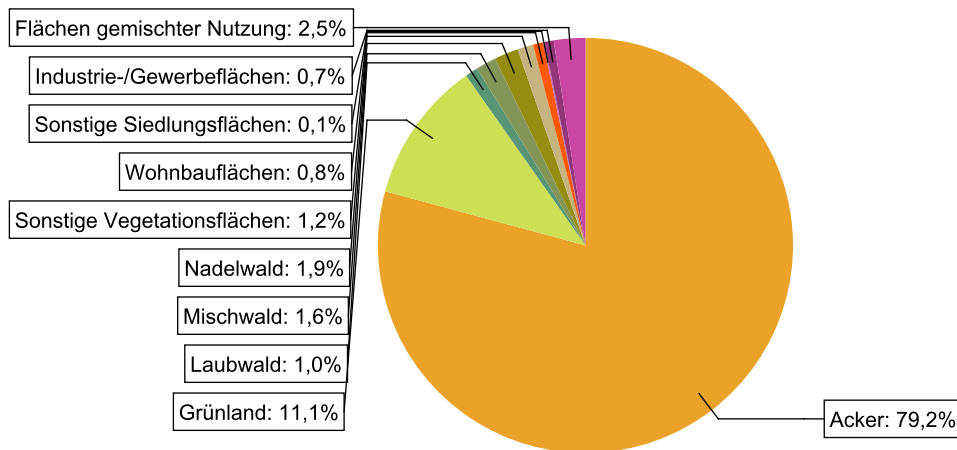


Abbildung 45: Landnutzung im Einzugsgebiet des Wasserkörpers DERW_DENW_44592_0_10: Vombach, basierend auf ATKIS-Daten 2024. Landnutzungstypen mit weniger als 0,1% Anteil sind nicht dargestellt.

2.22.1.3 Gewässerstruktur und Querbauwerke

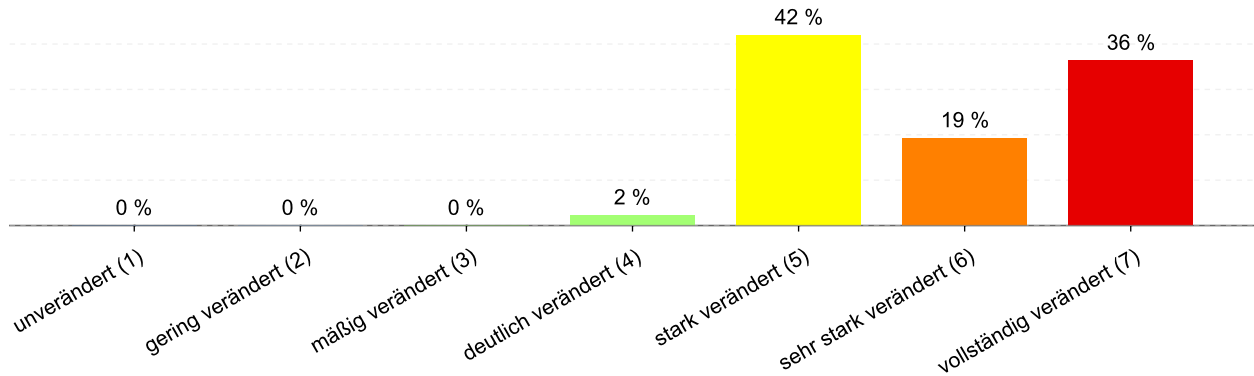


Abbildung 46: Anteil der Gewässerstrukturklassen im Wasserkörper DERW_DENW_44592_0_10: Vombach

Tabelle 192: Informationen zu Bauwerken und Durchgängigkeit im Wasserkörper DERW_DENW_44592_0_10: Vombach. Informationen zu den Bauwerkstypen finden sich im [LANUV-Arbeitsblatt 38](#).

Bauwerktyp	Anzahl	Bauwerktyp	Anzahl
Absturz		Sohlschwelle	
Bewegliches Wehr		Streichwehr	
Damm		Verrohrung	2
Gleite		Durchlass	14
Rampe		Wasserkraftanlage	

2.22.1.4 Direkteinleitungen

Tabelle 193: Anzahl der Direkteinleitungen nach Abwasserherkunft im Wasserkörper DERW_DENW_44592_0_10: Vombach

Abwasserherkunft	Anzahl
KOM - Kommunal	
IGL - Industriell	
AZV - Abwasserzweckverband	
AFA - Abfallanlagen (Deponie)	
keine Zuordnung	

2.22.2 Zustandsbewertung

2.22.2.1 Gesamtbewertung

Tabelle 194: Übersicht über die Bewertung des Wasserkörper DERW_DENW_44592_0_10: Vombach. MZB = Makrozoobenthos; PBSM = Pflanzenbehandlungs- und Schädlingsbekämpfungsmittel

Ökologisches Potenzial						unbefr.
Fische	MZB Gesamt	MZB allg. Degradation	MZB Saprobie	Gewässerflora	Makrophyten	Phytoplankton
k.A.	mäßig	mäßig	sehr gut	unbefr.	unbefr.	---
Flussgebietspezifische Stoffe			Allgemeine chemisch-physikalische Parameter			
Metalle	PBSM	Sonstige Stoffe	ACP Gesamt			
gut	sehr gut	---	mäßig			
Betrachtung gesetzl. nicht geregelter Stoffe						
Metalle	PBSM	Sonstige Stoffe				
mäßig	mäßig	sehr gut				
Chemischer Zustand						nicht gut
Ohne Ubiquitäre	Metalle	PBSM	Nitrat	Sonstige Stoffe		
gut	nicht gut	gut	gut	nicht gut		

2.22.2.2 Stoffliche Überschreitungen

Tabelle 195: Flussgebietspezifischen Schadstoffe der Anlage 6 Oberflächengewässer Verordnung (OGewV) mit Überschreitungen des Beurteilungswerts. Höhe der Überschreitung: ≥ 1 -fach = mäßig; ≥ 2 -fach = unbefriedigend; > 4 -fach = schlecht

Es liegen keine Beurteilungswertverletzungen oder Messdaten vor.

Tabelle 196: Allgemeine Physikalisch Chemische Parameter (ACP) der Anlage 7 Oberflächengewässer Verordnung (OGewV) mit Überschreitungen des Beurteilungswerts. Höhe der Überschreitung: ≥ 1 -fach = mäßig; ≥ 2 -fach = unbefriedigend; > 4 -fach = schlecht

Stoffgruppe	Stoff-Nr.	Stoffname	Probengut	Bewertung
ACP Gesamt	1313	Sulfat	Wasser	schlecht

Tabelle 197: Gesetzlich nicht geregelte Stoffe mit Überschreitungen des Beurteilungswerts. Höhe der Überschreitung: ≥ 1 -fach = mäßig; ≥ 2 -fach = unbefriedigend; > 4 -fach = schlecht

Stoffgruppe	Stoff-Nr.	Stoffname	Probengut	Bewertung
Metalle	1161	Kupfer	Wasser	schlecht
Metalle	1167	Uran	Wasser	schlecht
PBSM	4014	Desphenyl-chloridazon	Wasser	schlecht
PBSM	4015	Methyl-desphenylchloridazon	Wasser	mäßig
PBSM	4324	Metazachlor ESA	Wasser	mäßig

Tabelle 198: Stoffe des chemischen Zustands der Anlage 8 Oberflächengewässer Verordnung (OGewV) mit Überschreitungen des Beurteilungswerts. Höhe der Überschreitung: ≥ 1 -fach = mäßig; ≥ 2 -fach = unbefriedigend; > 4 -fach = schlecht

Stoffgruppe	Stoff-Nr.	Stoffname	Probengut	Ubiquitär	Bewertung
Metalle	1166	Quecksilber	Fische	ja	schlecht
Sonstige Stoffe	101	Summe polybromierte Diphenylether	Fische	ja	schlecht

2.22.3 Bewirtschaftungsplanung

2.22.3.1 Signifikante Belastungsfaktoren je Wasserkörper

Tabelle 199: Übersicht über die signifikanten Belastungen des Wasserkörpers DERW_DENW_44592_0_10: Vombach. DQ = Diffuse Quellen; PQ = Punktquellen; HYMO = Hydromorphologie; SONST = Sonstige Belastungen; WE = Wasserentnahmen

Belastungs-ID	Belastung	Belastungsgruppe
2.2	Diffuse Quellen - Landwirtschaft	DQ
2.7	Diffuse Quellen - Atmosphärische Deposition	DQ
4.1.2	Morphologische Veränderung von Gewässern - Landwirtschaft	HYMO
4.2.8	Durchgängigkeitshindernisse - Andere	HYMO

3 Impressum

Herausgeber

Ministerium für Umwelt, Naturschutz und Verkehr des Landes Nordrhein-Westfalen (MUNV NRW)
40190 Düsseldorf
Telefon +49 (0) 211 4566-0
Telefax +49 (0) 211 4566-388

Text

Ministerium für Umwelt, Naturschutz und Verkehr des Landes Nordrhein-Westfalen (MUNV NRW)
Landesamt für Natur, Umwelt und Klima Nordrhein-Westfalen (LANUK NRW)
Geschäftsstellen WRRL der Bezirksregierungen Arnsberg, Detmold, Düsseldorf, Köln und Münster

Stand: 27.02.2026