

1 Übersicht über die Planungseinheit PE_EMS_1400: Obere Ems NRW

1.1 Lage der Planungseinheit PE_EMS_1400: Obere Ems NRW im Teileinzugsgebiet Ems NRW

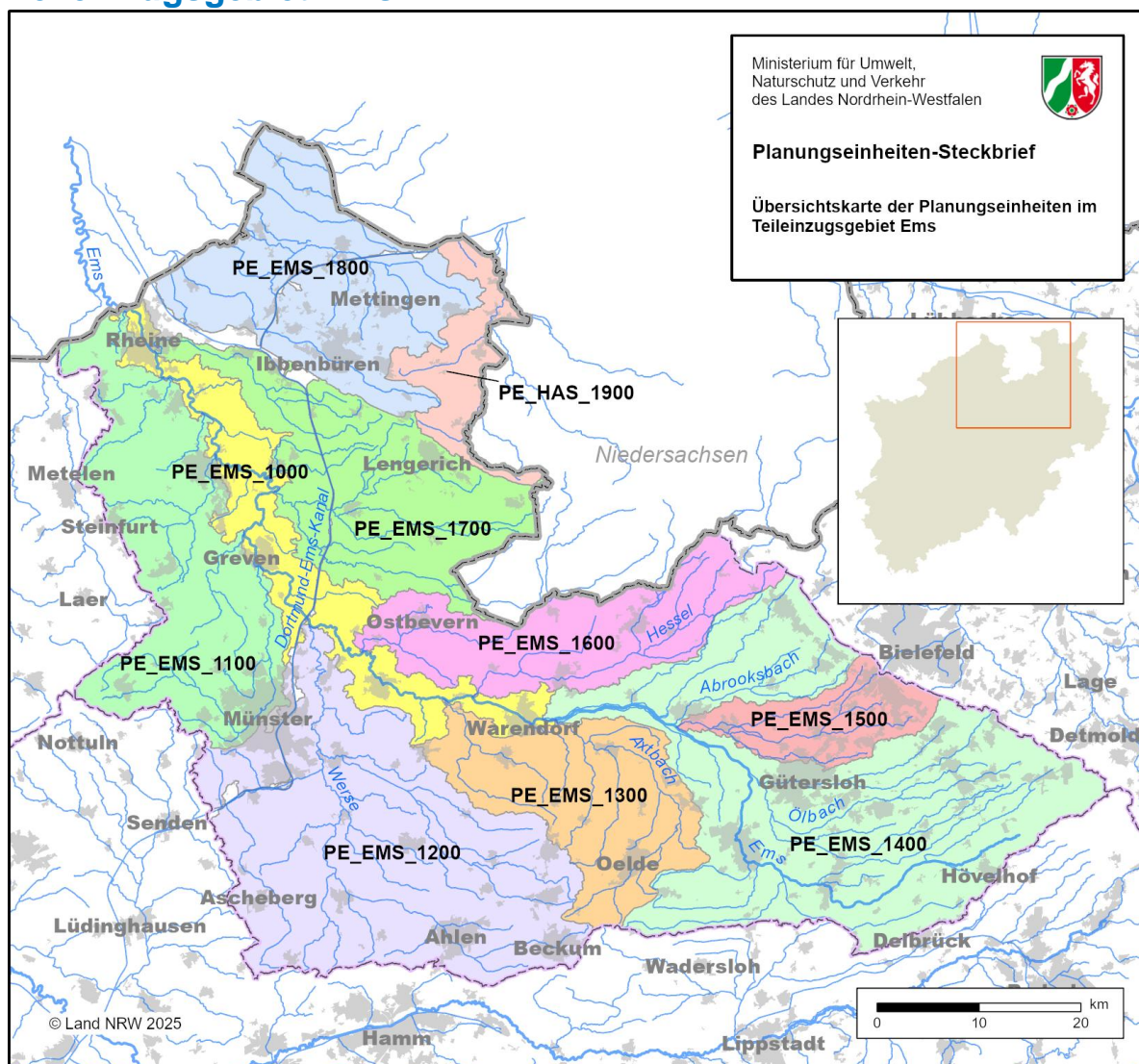


Abbildung 1: Übersicht der Planungseinheiten im Teileinzugsgebiet Ems NRW.

1.2 Allgemeine Informationen zur Planungseinheit

1.2.1 Gebietsbeschreibung

Die textlichen Beschreibungen der Planungseinheiten folgen in einer späteren Version der Steckbriefe.

1.2.2 Wasserqualität

Die textlichen Beschreibungen der Planungseinheiten folgen in einer späteren Version der Steckbriefe.

1.2.3 Gewässerökologie

Die textlichen Beschreibungen der Planungseinheiten folgen in einer späteren Version der Steckbriefe.

1.2.4 Ursachen und Maßnahmen

Die textlichen Beschreibungen der Planungseinheiten folgen in einer späteren Version der Steckbriefe.

1.3 Übersicht der zugehörigen Oberflächenwasserkörper: Fließwasserkörper und See-Wasserkörper

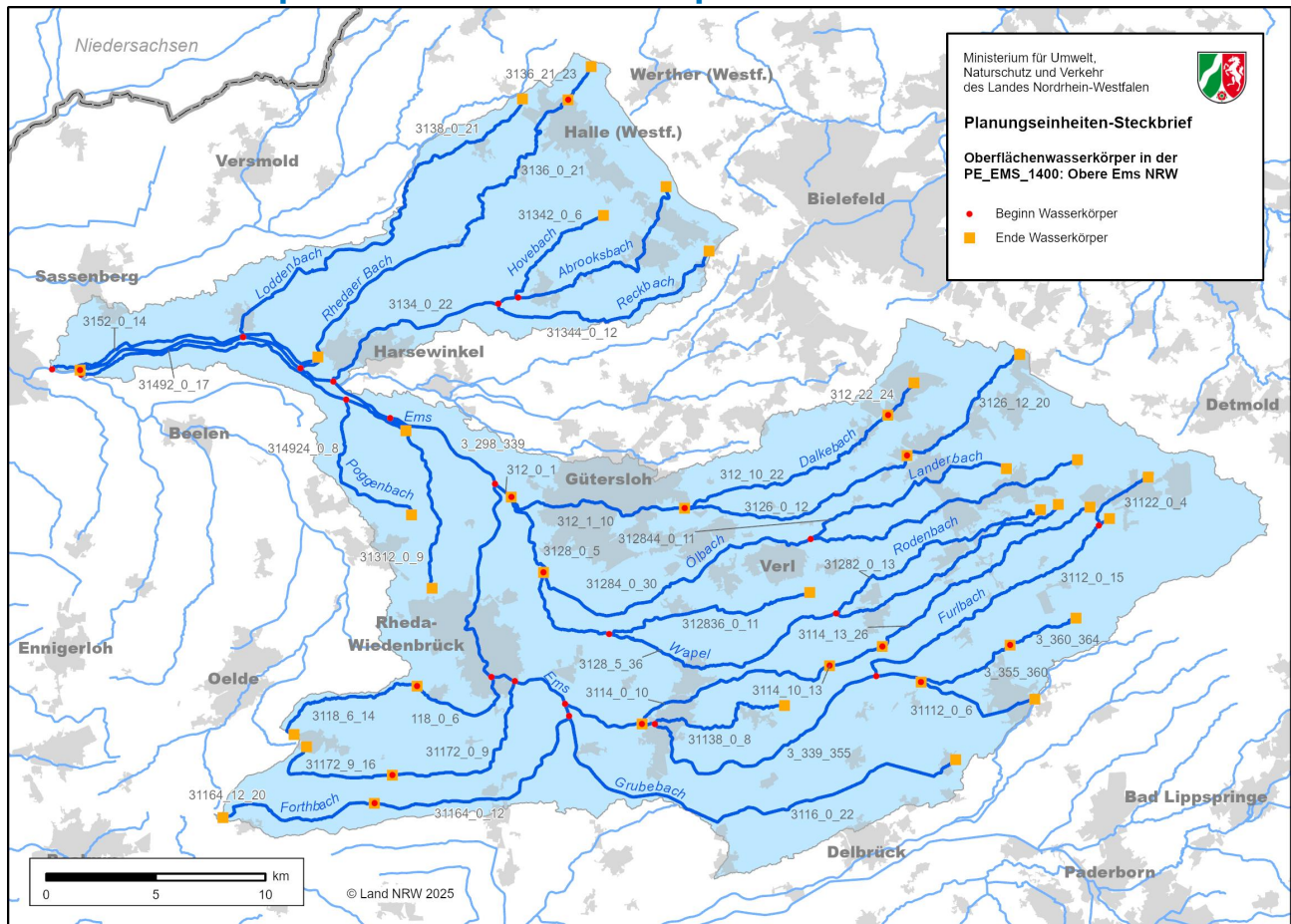


Abbildung 2: Oberflächenwasserkörper in der Planungseinheit PE_EMS_1400: Obere Ems NRW

Tabelle 1: Liste der Oberflächenwasserkörper (OWK) in der Planungseinheit PE_EMS_1400: Obere Ems NRW inklusive ausgewählter Stammdaten, Ausweisung und Bewertungen. EZG = Einzugsgebiet, NWB = natürlicher Wasserkörper, AWB = künstlicher Wasserkörper, HMWB = erheblich veränderter Wasserkörper. Für NWB wird der ökologische Zustand, für HMWB oder AWB das ökologische Potenzial bewertet.

OWK-ID	OWK-Name	Länge [m]	EZG [ha]	Tal-sperre	Auswei-sung	Ökol. Zustand	Ökol. Potenzial	Chem. Zustand
3_298_339	Ems	40.622	7.901,8	nein	HMWB		unbefr.	gut
3_339_355	Ems	16.619	2.034,7	nein	HMWB		unbefr.	gut
3_355_360	Ems	5.023	912,4	nein	NWB	unbefr.		gut
3_360_364	Ems	3.535	1.003,8	nein	NWB	unbefr.		gut
31112_0_6	Schwarzwasserbach	6.068	2.076,6	nein	HMWB		unbefr.	gut
3112_0_15	Furlbach	14.713	3.077,6	nein	NWB	unbefr.		gut
31122_0_4	Furtbach	3.622	1.641,1	nein	HMWB		schlecht	---
31138_0_8	Dortenbach	7.925	1.712,1	nein	HMWB		schlecht	gut
3114_0_10	Sennebach	10.373	1.205,1	nein	HMWB		unbefr.	gut
3114_10_13	Sennebach	2.786	645,8	nein	HMWB		schlecht	nicht gut
3114_13_26	Sennebach	12.899	1.276,9	nein	HMWB		schlecht	gut
3116_0_22	Grubebach	22.218	6.592,6	nein	HMWB		unbefr.	gut
31164_0_12	Forthbach	11.505	1.746,8	nein	HMWB		unbefr.	gut
31164_12_20	Forthbach	8.029	1.339,2	nein	HMWB		unbefr.	gut
31172_0_9	Eusternbach	9.304	1.629,2	nein	HMWB		schlecht	gut
31172_9_16	Tollbach	6.433	1.132,6	nein	HMWB		unbefr.	gut
3118_0_6	Hamelbach	5.774	1.047,3	nein	HMWB		schlecht	gut
3118_6_14	Hamelbach	8.459	853,6	nein	NWB	unbefr.		gut
312_0_1	Dalke	949	70,9	nein	HMWB		unbefr.	gut
312_1_10	Dalke	9.160	1.918,0	nein	HMWB		unbefr.	gut
312_10_22	Dalke	11.796	4.095,5	nein	NWB	schlecht		gut
312_22_24	Bullerbach	2.072	550,6	nein	HMWB		schlecht	gut
3126_0_12	Menkebach	12.023	837,4	nein	HMWB		unbefr.	gut
3126_12_20	Menkhauser Bach	8.147	662,6	nein	NWB	unbefr.		gut
3128_0_5	Wapel	4.541	1.360,0	nein	HMWB		schlecht	gut
3128_5_36	Wapel	31.195	4.510,6	nein	NWB	unbefr.		gut
31282_0_13	Rodenbach	12.515	1.699,8	nein	NWB	unbefr.		gut
312836_0_11	Großer Bastergraben	10.600	1.446,5	nein	AWB		k.A.	gut
31284_0_30	Ölbach	29.604	5.754,2	nein	HMWB		unbefr.	gut
312844_0_11	Landerbach	11.320	2.176,3	nein	HMWB		unbefr.	gut
31312_0_9	Ruthenbach	9.237	2.374,3	nein	HMWB		schlecht	gut
3134_0_22	Abrooksbach	22.405	4.223,8	nein	HMWB		unbefr.	gut
31342_0_6	Hovebach	6.468	1.128,3	nein	HMWB		mäßig	nicht gut
31344_0_12	Reckbach	12.286	1.639,0	nein	HMWB		schlecht	nicht gut
3136_0_21	Laibach	21.225	5.677,4	nein	HMWB		unbefr.	gut
3136_21_23	Laibach	1.968	325,1	nein	HMWB		mäßig	nicht gut
3138_0_21	Loddenbach	20.891	2.968,7	nein	HMWB		unbefr.	gut
31492_0_17	Südlicher Talgraben	16.803	1.602,5	nein	AWB		schlecht	gut

Bewirtschaftungszyklus 2028-2033 - Bestandsaufnahme 2025
Planungseinheit Obere Ems NRW im Teileinzugsgebiet Ems NRW

OWK-ID	OWK-Name	Länge [m]	EZG [ha]	Tal-sperre	Auswei-sung	Ökol. Zustand	Ökol. Potenzial	Chem. Zustand
314924_0_8	Poggenbach	8.132	1.181,9	nein	HMWB		schlecht	gut
3152_0_14	Nördlicher Talgraben	13.801	2.813,5	nein	AWB		unbefr.	gut

2 Steckbriefe der Fließwasserkörper in der Planungseinheit PE_EMS_1400: Obere Ems NRW

2.1 Steckbrief des Fließwasserkörpers DERW_DENW_3_298_339: Ems

2.1.1 Wasserkörpereigenschaften

2.1.1.1 Basisinformationen

Tabelle 2: Stammdaten und Basisinformationen zum Wasserkörper DERW_DENW_3_298_339: Ems. EZG = Einzugsgebiet; TEZG = Teileinzugsgebiet; KA = Kläranlage; VGS = Vogelschutzgebiet; FFH = Flora Fauna Habitat

Gewässername	Ems	Hydrologisches TEZG	Obere Ems
Gewässerkennzahl	3	Planungseinheit	PE_EMS_1400
LAWA-Fließgewässertyp	15 - sand- und lehmgeprägte Tieflandflüsse	Talsperre < 50ha	nein
Ökoregion	Zentrales Flachland	Ausweisung	HMWB
Geochemie	karbonatisch oder basenreich	Fallgruppe	Kult - Landentwässerung und -bewässerung (Kulturstaue)
Vorgänger-ID	DE_NRW_3_296800	Anzahl kommunaler KA	4
Länge FWK	40.622 m	Grundwasseranschluss	Grundwasseranschluss vorhanden
Gewässerlänge NRW	157.299 m	Trockenfallend	keine Angabe
Stationierung von	297.942 m	Mittlerer Abfluss	5,880 m³/s
Stationierung bis	338.564 m	Trinkwassernutzung	mehr als 100 cbm/Tag; 10.000 bis 30.000 versorgte Einwohner
Fläche des FWK-EZG	7.901,8 ha	Anteil VSG	0,00 %
Anteil Bundeswasserstr.		Anteil FFH-Gebiete	1,26 %

2.1.1.2 Landnutzung im Einzugsgebiet

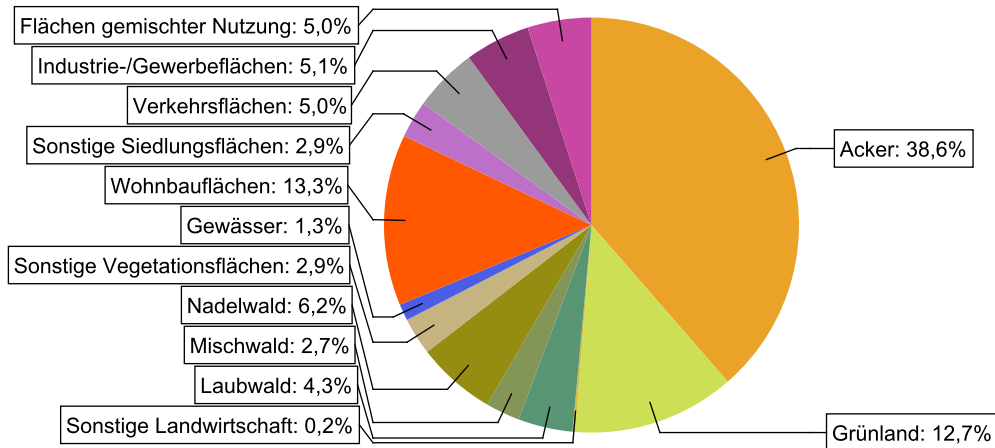


Abbildung 3: Landnutzung im Einzugsgebiet des Wasserkörpers DERW_DENW_3_298_339: Ems, basierend auf ATKIS-Daten 2024. Landnutzungstypen mit weniger als 0,1% Anteil sind nicht dargestellt.

2.1.1.3 Gewässerstruktur und Querbauwerke

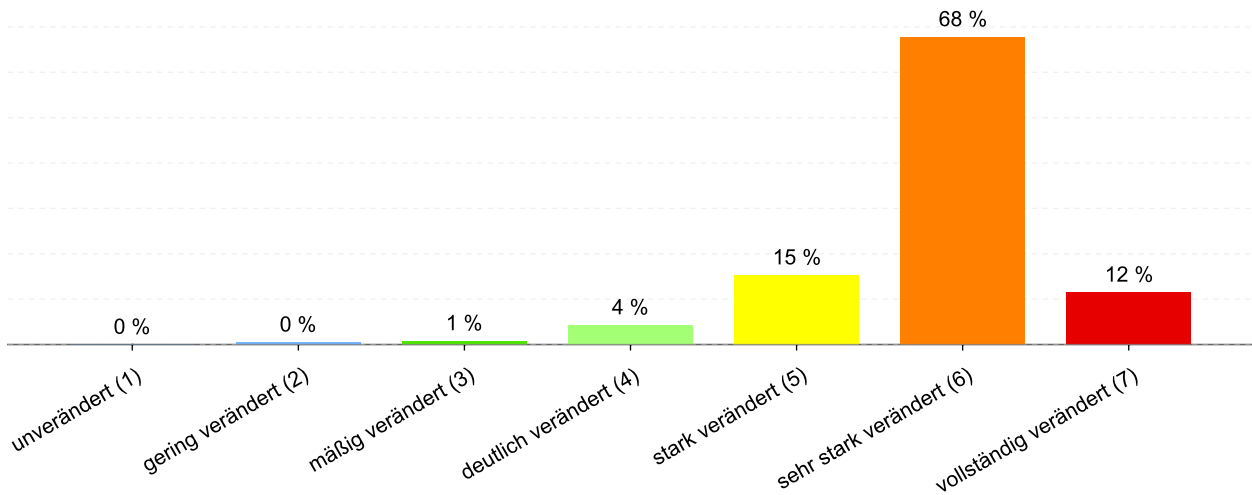


Abbildung 4: Anteil der Gewässerstrukturklassen im Wasserkörper DERW_DENW_3_298_339: Ems

Tabelle 3: Informationen zu Bauwerken und Durchgängigkeit im Wasserkörper DERW_DENW_3_298_339: Ems. Informationen zu den Bauwerkstypen finden sich im [LANUV-Arbeitsblatt 38](#).

Bauwerktyp	Anzahl	Bauwerktyp	Anzahl
Absturz	1	Sohlschwelle	7
Bewegliches Wehr	10	Streichwehr	
Damm		Verrohrung	
Gleite	23	Durchlass	1
Rampe		Wasserkraftanlage	

2.1.1.4 Direkteinleitungen

Tabelle 4: Anzahl der Direkteinleitungen nach Abwasserherkunft im Wasserkörper DERW_DENW_3_298_339: Ems

Abwasserherkunft	Anzahl
KOM - Kommunal	3
IGL - Industriell	4
AZV - Abwasserzweckverband	
AFA - Abfallanlagen (Deponie)	
keine Zuordnung	

2.1.2 Zustandsbewertung

2.1.2.1 Gesamtbewertung

Table 5: Übersicht über die Bewertung des Wasserkörper DERW_DENW_3_298_339: Ems. MZB = Makrozoobenthos; PBSM = Pflanzenbehandlungs- und Schädlingsbekämpfungsmittel

Ökologisches Potenzial						unbefr.
Fische	MZB Gesamt	MZB allg. Degradation	MZB Saprobie	Gewässerflora	Makrophyten	Phytoplankton
mäßig	mäßig	mäßig	gut	unbefr.	unbefr.	---
Flussgebietspezifische Stoffe			Allgemeine chemisch-physikalische Parameter			
Metalle	PBSM	Sonstige Stoffe	ACP Gesamt			
gut	mäßig	gut	mäßig			
Betrachtung gesetzl. nicht geregelter Stoffe						
Metalle	PBSM	Sonstige Stoffe				
gut	mäßig	mäßig				
Chemischer Zustand						nicht gut
Ohne Ubiquitäre	Metalle	PBSM	Nitrat	Sonstige Stoffe		
gut	nicht gut	gut	gut	nicht gut		

2.1.2.2 Stoffliche Überschreitungen

Table 6: Flussgebietspezifischen Schadstoffe der Anlage 6 Oberflächengewässer Verordnung (OGewV) mit Überschreitungen des Beurteilungswerts. Höhe der Überschreitung: ≥ 1 -fach = mäßig; ≥ 2 -fach = unbefriedigend; > 4 -fach = schlecht

Stoffgruppe	Stoff-Nr.	Stoffname	Probengut	Bewertung
PBSM	2386	Imidacloprid	Wasser	unbefr.

Table 7: Allgemeine Physikalisch Chemische Parameter (ACP) der Anlage 7 Oberflächengewässer Verordnung (OGewV) mit Überschreitungen des Beurteilungswerts. Höhe der Überschreitung: ≥ 1 -fach = mäßig; ≥ 2 -fach = unbefriedigend; > 4 -fach = schlecht

Stoffgruppe	Stoff-Nr.	Stoffname	Probengut	Bewertung
ACP Gesamt	1262	Gesamtphosphat-Phosphor	Wasser	mäßig
ACP Gesamt	1523	Organischer Kohlenstoff, gesamt (TOC)	Wasser	mäßig

Tabelle 8: Gesetzlich nicht geregelte Stoffe mit Überschreitungen des Beurteilungswerts. Höhe der Überschreitung: >=1-fach = mäßig; >= 2-fach = unbefriedigend; > 4-fach = schlecht

Stoffgruppe	Stoff-Nr.	Stoffname	Probengut	Bewertung
PBSM	4014	Desphenyl-chloridazon	Wasser	mäßig
PBSM	4073	Metolachlor-CA	Wasser	schlecht
PBSM	4333	Metolachlor ESA	Wasser	schlecht
Sonstige Stoffe	117	Summe 25 PFAS	Wasser	unbefr.
Sonstige Stoffe	2639	Diclofenac	Wasser	schlecht
Sonstige Stoffe	2669	Bisphenol A	Wasser	schlecht
Sonstige Stoffe	2690	Estron	Wasser	mäßig
Sonstige Stoffe	4008	Perfluoroktansäure inkl. Isomere	Wasser	mäßig
Sonstige Stoffe	4209	10,11-Dihydro-10,11-dihydroxycarbamazepin	Wasser	unbefr.
Sonstige Stoffe	4210	4-Formylaminoantipyrin	Wasser	schlecht
Sonstige Stoffe	4211	4-Acetamidoantipyrin	Wasser	unbefr.
Sonstige Stoffe	4220	Candesartan	Wasser	schlecht
Sonstige Stoffe	4223	Valsartan	Wasser	mäßig
Sonstige Stoffe	4311	Lamotrigin	Wasser	unbefr.
Sonstige Stoffe	4313	Valsartansaure	Wasser	schlecht
Sonstige Stoffe	4315	Amisulprid	Wasser	mäßig

Tabelle 9: Stoffe des chemischen Zustands der Anlage 8 Oberflächengewässer Verordnung (OGewV) mit Überschreitungen des Beurteilungswerts. Höhe der Überschreitung: >= 1-fach = mäßig; >= 2-fach = unbefriedigend; > 4-fach = schlecht

Stoffgruppe	Stoff-Nr.	Stoffname	Probengut	Ubiquitär	Bewertung
Metalle	1166	Quecksilber	Fische	ja	schlecht
Sonstige Stoffe	101	Summe polybromierte Diphenylether	Fische	ja	schlecht
Sonstige Stoffe	2320	Benzo(a)pyren	Wasser	ja	schlecht
Sonstige Stoffe	4007	Perfluoroktansulfonsäure inkl. Isomere	Wasser	ja	schlecht

2.1.3 Bewirtschaftungsplanung

2.1.3.1 Signifikante Belastungsfaktoren je Wasserkörper

Tabelle 10: Übersicht über die signifikanten Belastungen des Wasserkörpers DERW_DENW_3_298_339: Ems. DQ = Diffuse Quellen; PQ = Punktquellen; HYMO = Hydromorphologie; SONST = Sonstige Belastungen; WE = Wasserentnahmen

Belastungs-ID	Belastung	Belastungsgruppe
1.2	Punktquellen - Regenwasserentlastungen	PQ
2.10	Diffuse Quellen - Andere	DQ
2.2	Diffuse Quellen - Landwirtschaft	DQ
2.7	Diffuse Quellen - Atmosphärische Deposition	DQ
4.1.2	Morphologische Veränderung von Gewässern - Landwirtschaft	HYMO
4.2.4	Durchgängigkeitshindernisse - Bewässerung	HYMO
4.2.8	Durchgängigkeitshindernisse - Andere	HYMO
9	Historische Belastungen	SONST

2.2 Steckbrief des Fließwasserkörpers DERW_DENW_3_339_355: Ems

2.2.1 Wasserkörpereigenschaften

2.2.1.1 Basisinformationen

Tabelle 11: Stammdaten und Basisinformationen zum Wasserkörper DERW_DENW_3_339_355: Ems. EZG = Einzugsgebiet; TEZG = Teileinzugsgebiet; KA = Kläranlage; VGS = Vogelschutzgebiet; FFH = Flora Fauna Habitat

Gewässername	Ems	Hydrologisches TEZG	Obere Ems
Gewässerkennzahl	3	Planungseinheit	PE_EMS_1400
LAWA-Fließgewässertyp	11 - organisch geprägte Bäche	Talsperre < 50ha	nein
Ökoregion	Zentrales Flachland	Ausweisung	HMWB
Geochemie	silikatisch oder basenarm	Fallgruppe	Kult - Landentwässerung und -bewässerung (Kulturstaue)
Vorgänger-ID	DE_NRW_3_337231	Anzahl kommunaler KA	
Länge FWK	16.619 m	Grundwasseranschluss	Grundwasseranschluss vorhanden
Gewässerlänge NRW	157.299 m	Trockenfallend	keine Angabe
Stationierung von	338.564 m	Mittlerer Abfluss	1,113 m³/s
Stationierung bis	355.183 m	Trinkwassernutzung	Keine oder bis 10 cbm/Tag
Fläche des FWK-EZG	2.034,7 ha	Anteil VSG	20,86 %
Anteil Bundeswasserstr.		Anteil FFH-Gebiete	0,00 %

2.2.1.2 Landnutzung im Einzugsgebiet

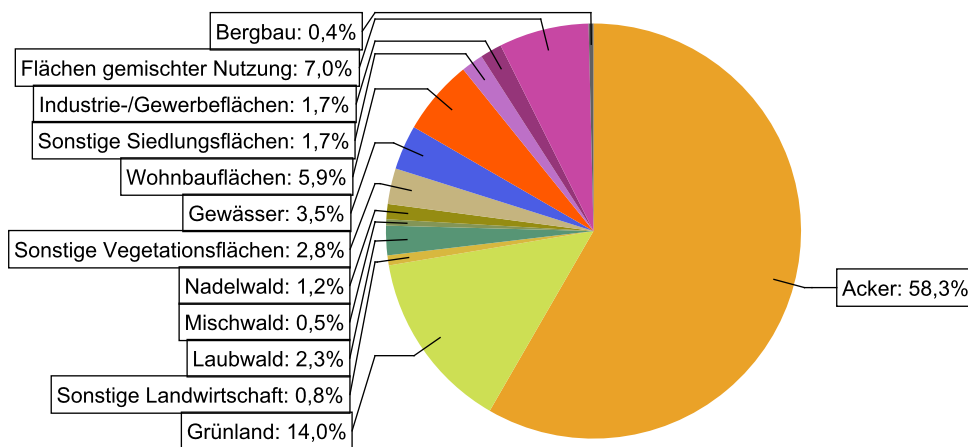


Abbildung 5: Landnutzung im Einzugsgebiet des Wasserkörpers DERW_DENW_3_339_355: Ems, basierend auf ATKIS-Daten 2024. Landnutzungstypen mit weniger als 0,1% Anteil sind nicht dargestellt.

2.2.1.3 Gewässerstruktur und Querbauwerke

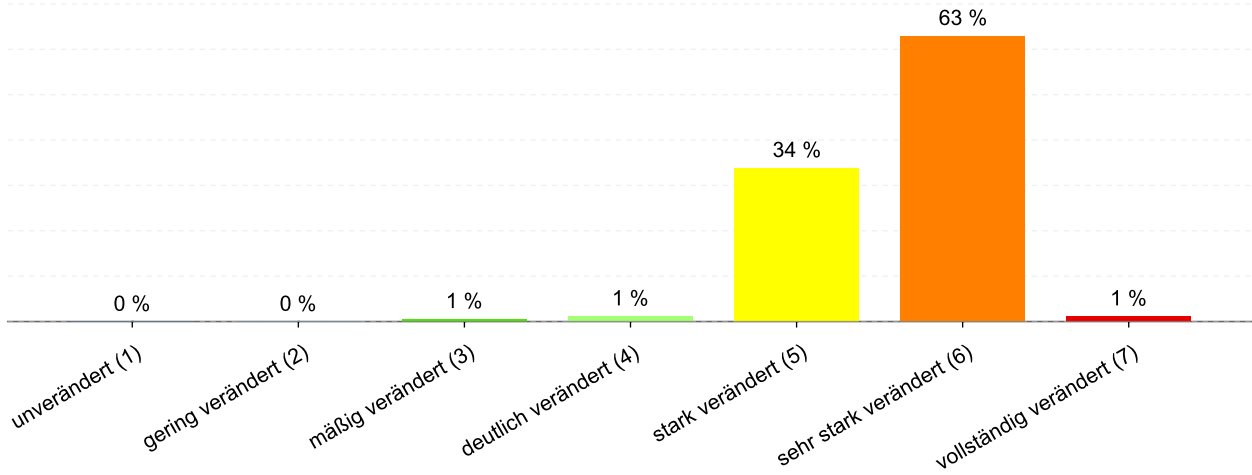


Abbildung 6: Anteil der Gewässerstrukturklassen im Wasserkörper DERW_DENW_3_339_355: Ems

Tabelle 12: Informationen zu Bauwerken und Durchgängigkeit im Wasserkörper DERW_DENW_3_339_355: Ems. Informationen zu den Bauwerkstypen finden sich im [LANUV-Arbeitsblatt 38](#).

Bauwerktyp	Anzahl	Bauwerktyp	Anzahl
Absturz	2	Sohlschwelle	5
Bewegliches Wehr	4	Streichwehr	
Damm		Verrohrung	
Gleite	7	Durchlass	
Rampe		Wasserkraftanlage	1

2.2.1.4 Direkteinleitungen

Tabelle 13: Anzahl der Direkteinleitungen nach Abwasserherkunft im Wasserkörper DERW_DENW_3_339_355: Ems

Abwasserherkunft	Anzahl
KOM - Kommunal	
IGL - Industriell	2
AZV - Abwasserzweckverband	
AFA - Abfallanlagen (Deponie)	1
keine Zuordnung	

2.2.2 Zustandsbewertung

2.2.2.1 Gesamtbewertung

Tabelle 14: Übersicht über die Bewertung des Wasserkörper DERW_DENW_3_339_355: Ems. MZB = Makrozoobenthos; PBSM = Pflanzenbehandlungs- und Schädlingsbekämpfungsmittel

Ökologisches Potenzial						unbefr.
Fische	MZB Gesamt	MZB allg. Degradation	MZB Saprobie	Gewässerflora	Makrophyten	Phytoplankton
unbefr.	gut	gut	gut	unbefr.	k.A.	---
Flussgebietsspezifische Stoffe			Allgemeine chemisch-physikalische Parameter			
Metalle	PBSM	Sonstige Stoffe	ACP Gesamt			
gut	---	---	mäßig			
Betrachtung gesetzl. nicht geregelter Stoffe						
Metalle	PBSM	Sonstige Stoffe				
gut	---	---				
Chemischer Zustand						nicht gut
Ohne Ubiquitäre	Metalle	PBSM	Nitrat	Sonstige Stoffe		
gut	nicht gut	---	gut	nicht gut		

2.2.2.2 Stoffliche Überschreitungen

Tabelle 15: Flussgebietsspezifischen Schadstoffe der Anlage 6 Oberflächengewässer Verordnung (OGewV) mit Überschreitungen des Beurteilungswerts. Höhe der Überschreitung: ≥ 1 -fach = mäßig; ≥ 2 -fach = unbefriedigend; > 4 -fach = schlecht

Es liegen keine Beurteilungswertverletzungen oder Messdaten vor.

Tabelle 16: Allgemeine Physikalisch Chemische Parameter (ACP) der Anlage 7 Oberflächengewässer Verordnung (OGewV) mit Überschreitungen des Beurteilungswerts. Höhe der Überschreitung: ≥ 1 -fach = mäßig; ≥ 2 -fach = unbefriedigend; > 4 -fach = schlecht

Stoffgruppe	Stoff-Nr.	Stoffname	Probengut	Bewertung
ACP Gesamt	1247	Nitrit-Stickstoff	Wasser	mäßig
ACP Gesamt	1249	Ammonium-Stickstoff	Wasser	mäßig
ACP Gesamt	1253	Ammoniak-Stickstoff	Wasser	mäßig
ACP Gesamt	1523	Organischer Kohlenstoff, gesamt (TOC)	Wasser	mäßig

Tabelle 17: Gesetzlich nicht geregelte Stoffe mit Überschreitungen des Beurteilungswerts. Höhe der Überschreitung: ≥ 1 -fach = mäßig; ≥ 2 -fach = unbefriedigend; > 4 -fach = schlecht

Es liegen keine Beurteilungswertverletzungen oder Messdaten vor.

Tabelle 18: Stoffe des chemischen Zustands der Anlage 8 Oberflächengewässer Verordnung (OGewV) mit Überschreitungen des Beurteilungswerts. Höhe der Überschreitung: >= 1-fach = mäßig; >= 2-fach = unbefriedigend; > 4-fach = schlecht

Stoffgruppe	Stoff-Nr.	Stoffname	Probengut	Ubiquitär	Bewertung
Metalle	1166	Quecksilber	Fische	ja	schlecht
Sonstige Stoffe	101	Summe polybromierte Diphenylether	Fische	ja	schlecht

2.2.3 Bewirtschaftungsplanung

2.2.3.1 Signifikante Belastungsfaktoren je Wasserkörper

Tabelle 19: Übersicht über die signifikanten Belastungen des Wasserkörpers DERW_DENW_3_339_355: Ems. DQ = Diffuse Quellen; PQ = Punktquellen; HYMO = Hydromorphologie; SONST = Sonstige Belastungen; WE = Wasserentnahmen

Belastungs-ID	Belastung	Belastungsgruppe
1.2	Punktquellen - Regenwasserentlastungen	PQ
2.2	Diffuse Quellen - Landwirtschaft	DQ
2.7	Diffuse Quellen - Atmosphärische Deposition	DQ
4.1.2	Morphologische Veränderung von Gewässern - Landwirtschaft	HYMO
4.2.1	Durchgängigkeitshindernisse - Wasserkraft	HYMO
4.2.4	Durchgängigkeitshindernisse - Bewässerung	HYMO
4.2.8	Durchgängigkeitshindernisse - Andere	HYMO

2.3 Steckbrief des Fließwasserkörpers DERW_DENW_3_355_360: Ems

2.3.1 Wasserkörpereigenschaften

2.3.1.1 Basisinformationen

Tabelle 20: Stammdaten und Basisinformationen zum Wasserkörper DERW_DENW_3_355_360: Ems. EZG = Einzugsgebiet; TEZG = Teileinzugsgebiet; KA = Kläranlage; VGS = Vogelschutzgebiet; FFH = Flora Fauna Habitat

Gewässername	Ems	Hydrologisches TEZG	Obere Ems
Gewässerkennzahl	3	Planungseinheit	PE_EMS_1400
LAWA-Fließgewässertyp	14 - sandgeprägte Tieflandbäche	Talsperre < 50ha	nein
Ökoregion	Zentrales Flachland	Ausweisung	NWB
Geochemie	silikatisch oder basenarm	Fallgruppe	keine Angabe
Vorgänger-ID	DE_NRW_3_353861	Anzahl kommunaler KA	1
Länge FWK	5.023 m	Grundwasseranschluss	Grundwasseranschluss vorhanden
Gewässerlänge NRW	157.299 m	Trockenfallend	keine Angabe
Stationierung von	355.183 m	Mittlerer Abfluss	0,134 m³/s
Stationierung bis	360.206 m	Trinkwassernutzung	Keine oder bis 10 cbm/Tag
Fläche des FWK-EZG	912,4 ha	Anteil VSG	0,58 %
Anteil Bundeswasserstr.		Anteil FFH-Gebiete	0,58 %

2.3.1.2 Landnutzung im Einzugsgebiet

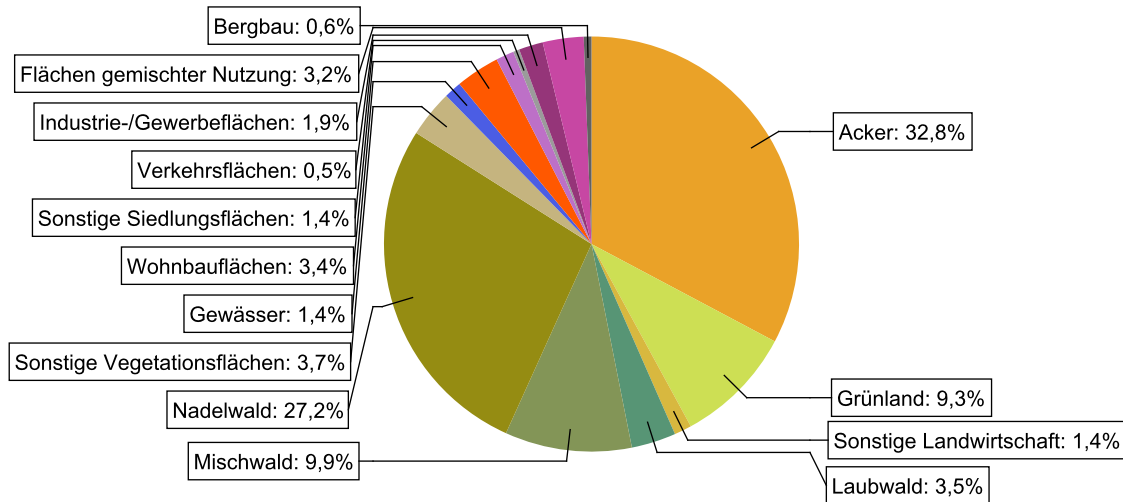


Abbildung 7: Landnutzung im Einzugsgebiet des Wasserkörpers DERW_DENW_3_355_360: Ems, basierend auf ATKIS-Daten 2024. Landnutzungstypen mit weniger als 0,1% Anteil sind nicht dargestellt.

2.3.1.3 Gewässerstruktur und Querbauwerke

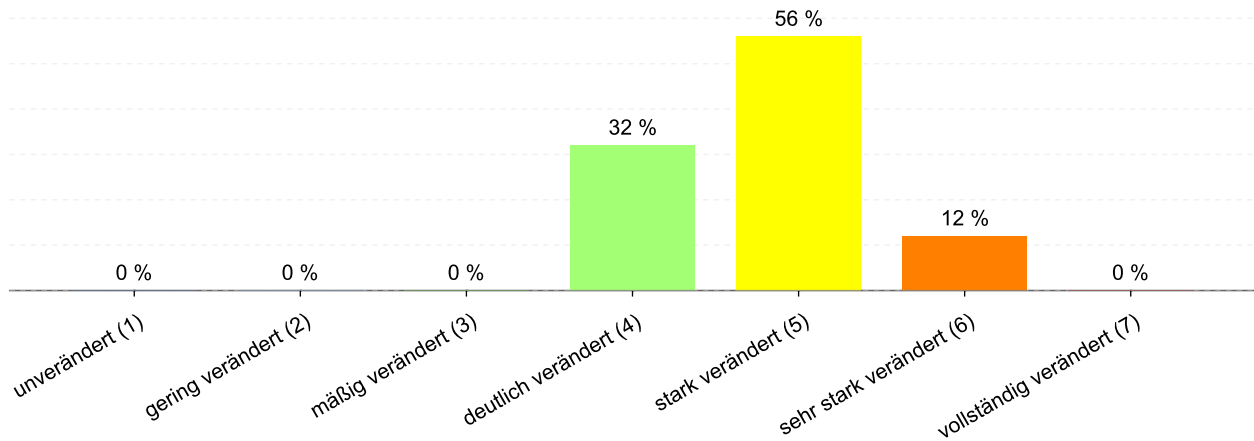


Abbildung 8: Anteil der Gewässerstrukturklassen im Wasserkörper DERW_DENW_3_355_360: Ems

Tabelle 21: Informationen zu Bauwerken und Durchgängigkeit im Wasserkörper DERW_DENW_3_355_360: Ems. Informationen zu den Bauwerkstypen finden sich im [LANUV-Arbeitsblatt 38](#).

Bauwerktyp	Anzahl	Bauwerktyp	Anzahl
Absturz	2	Sohlschwelle	2
Bewegliches Wehr	3	Streichwehr	
Damm		Verrohrung	1
Gleite	4	Durchlass	1
Rampe		Wasserkraftanlage	

2.3.1.4 Direkteinleitungen

Tabelle 22: Anzahl der Direkteinleitungen nach Abwasserherkunft im Wasserkörper DERW_DENW_3_355_360: Ems

Abwasserherkunft	Anzahl
KOM - Kommunal	1
IGL - Industriell	
AZV - Abwasserzweckverband	
AFA - Abfallanlagen (Deponie)	
keine Zuordnung	

2.3.2 Zustandsbewertung

2.3.2.1 Gesamtbewertung

Tabelle 23: Übersicht über die Bewertung des Wasserkörper DERW_DENW_3_355_360: Ems. MZB = Makrozoobenthos; PBSM = Pflanzenbehandlungs- und Schädlingsbekämpfungsmittel

Ökologischer Zustand						unbefr.
Fische	MZB Gesamt	MZB allg. Degradation	MZB Saprobie	Gewässerflora	Makrophyten	Phytoplankton
unbefr.	mäßig	mäßig	gut	mäßig	mäßig	---
Flussgebietspezifische Stoffe			Allgemeine chemisch-physikalische Parameter			
Metalle	PBSM	Sonstige Stoffe		ACP Gesamt		
gut	---	sehr gut		mäßig		
Betrachtung gesetzl. nicht geregelter Stoffe						
Metalle	PBSM	Sonstige Stoffe				
gut	---	gut				
Chemischer Zustand						nicht gut
Ohne Ubiquitäre	Metalle	PBSM	Nitrat	Sonstige Stoffe		
gut	nicht gut	---	gut	nicht gut		

2.3.2.2 Stoffliche Überschreitungen

Tabelle 24: Flussgebietspezifischen Schadstoffe der Anlage 6 Oberflächengewässer Verordnung (OGewV) mit Überschreitungen des Beurteilungswerts. Höhe der Überschreitung: ≥ 1 -fach = mäßig; ≥ 2 -fach = unbefriedigend; > 4 -fach = schlecht

Es liegen keine Beurteilungswertverletzungen oder Messdaten vor.

Tabelle 25: Allgemeine Physikalisch Chemische Parameter (ACP) der Anlage 7 Oberflächengewässer Verordnung (OGewV) mit Überschreitungen des Beurteilungswerts. Höhe der Überschreitung: ≥ 1 -fach = mäßig; ≥ 2 -fach = unbefriedigend; > 4 -fach = schlecht

Stoffgruppe	Stoff-Nr.	Stoffname	Probengut	Bewertung
ACP Gesamt	1247	Nitrit-Stickstoff	Wasser	unbefr.
ACP Gesamt	1249	Ammonium-Stickstoff	Wasser	unbefr.
ACP Gesamt	1253	Ammoniak-Stickstoff	Wasser	unbefr.
ACP Gesamt	1262	Gesamtphosphat-Phosphor	Wasser	mäßig
ACP Gesamt	1264	Orthophosphat-Phosphor	Wasser	mäßig

Tabelle 26: Gesetzlich nicht geregelte Stoffe mit Überschreitungen des Beurteilungswerts. Höhe der Überschreitung: ≥ 1 -fach = mäßig; ≥ 2 -fach = unbefriedigend; > 4 -fach = schlecht

Es liegen keine Beurteilungswertverletzungen oder Messdaten vor.

Tabelle 27: Stoffe des chemischen Zustands der Anlage 8 Oberflächengewässer Verordnung (OGewV) mit Überschreitungen des Beurteilungswerts. Höhe der Überschreitung: ≥ 1 -fach = mäßig; ≥ 2 -fach = unbefriedigend; > 4 -fach = schlecht

Stoffgruppe	Stoff-Nr.	Stoffname	Probengut	Ubiquitär	Bewertung
Metalle	1166	Quecksilber	Fische	ja	schlecht
Sonstige Stoffe	101	Summe polybromierte Diphenylether	Fische	ja	schlecht
Sonstige Stoffe	2320	Benzo(a)pyren	Wasser	ja	schlecht

2.3.3 Bewirtschaftungsplanung

2.3.3.1 Signifikante Belastungsfaktoren je Wasserkörper

Tabelle 28: Übersicht über die signifikanten Belastungen des Wasserkörpers DERW_DENW_3_355_360: Ems. DQ = Diffuse Quellen; PQ = Punktquellen; HYMO = Hydromorphologie; SONST = Sonstige Belastungen; WE = Wasserentnahmen

Belastungs-ID	Belastung	Belastungsgruppe
1.1	Punktquellen - Kommunales Abwasser	PQ
1.8	Punktquellen - Aquakultur	PQ
2.2	Diffuse Quellen - Landwirtschaft	DQ
2.7	Diffuse Quellen - Atmosphärische Deposition	DQ
4.1.2	Morphologische Veränderung von Gewässern - Landwirtschaft	HYMO
4.2.4	Durchgängigkeitshindernisse - Bewässerung	HYMO
4.2.8	Durchgängigkeitshindernisse - Andere	HYMO

2.4 Steckbrief des Fließwasserkörpers DERW_DENW_3_360_364: Ems

2.4.1 Wasserkörpereigenschaften

2.4.1.1 Basisinformationen

Tabelle 29: Stammdaten und Basisinformationen zum Wasserkörper DERW_DENW_3_360_364: Ems. EZG = Einzugsgebiet; TEZG = Teileinzugsgebiet; KA = Kläranlage; VGS = Vogelschutzgebiet; FFH = Flora Fauna Habitat

Gewässername	Ems	Hydrologisches TEZG	Obere Ems
Gewässerkennzahl	3	Planungseinheit	PE_EMS_1400
LAWA-Fließgewässertyp	14 - sandgeprägte Tieflandbäche	Talsperre < 50ha	nein
Ökoregion	Zentrales Flachland	Ausweisung	NWB
Geochemie	silikatisch oder basenarm	Fallgruppe	keine Angabe
Vorgänger-ID	DE_NRW_3_358886	Anzahl kommunaler KA	
Länge FWK	3.535 m	Grundwasseranschluss	Grundwasseranschluss vorhanden
Gewässerlänge NRW	157.299 m	Trockenfallend	keine Angabe
Stationierung von	360.206 m	Mittlerer Abfluss	0,053 m³/s
Stationierung bis	363.741 m	Trinkwassernutzung	Keine oder bis 10 cbm/Tag
Fläche des FWK-EZG	1.003,8 ha	Anteil VSG	84,07 %
Anteil Bundeswasserstr.		Anteil FFH-Gebiete	84,07 %

2.4.1.2 Landnutzung im Einzugsgebiet

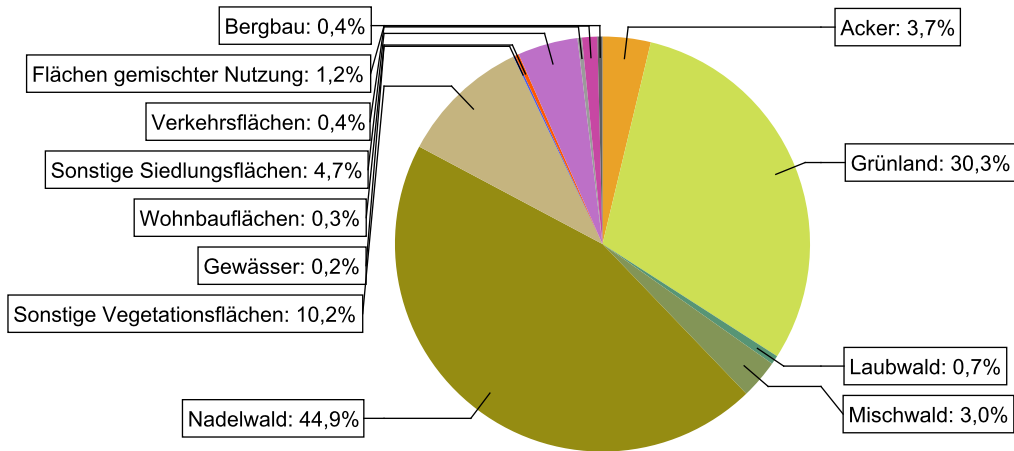


Abbildung 9: Landnutzung im Einzugsgebiet des Wasserkörpers DERW_DENW_3_360_364: Ems, basierend auf ATKIS-Daten 2024. Landnutzungstypen mit weniger als 0,1% Anteil sind nicht dargestellt.

2.4.1.3 Gewässerstruktur und Querbauwerke

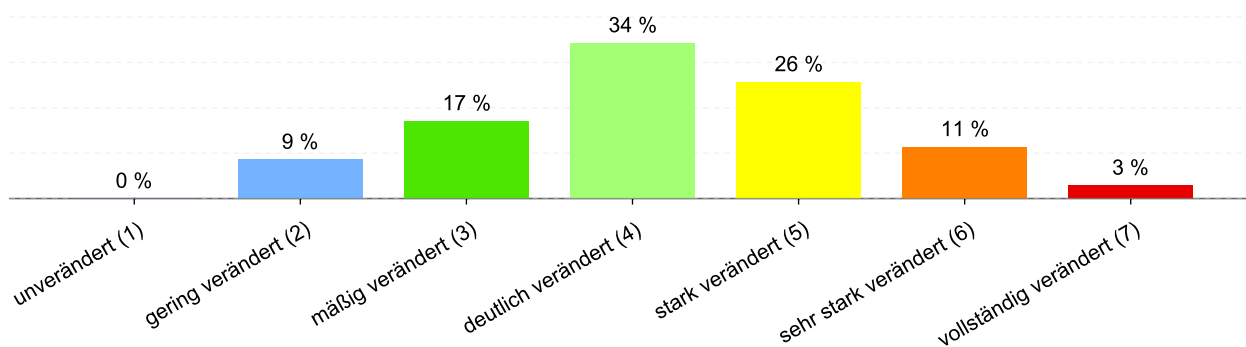


Abbildung 10: Anteil der Gewässerstrukturklassen im Wasserkörper DERW_DENW_3_360_364: Ems

Tabelle 30: Informationen zu Bauwerken und Durchgängigkeit im Wasserkörper DERW_DENW_3_360_364: Ems. Informationen zu den Bauwerkstypen finden sich im [LANUV-Arbeitsblatt 38](#).

Bauwerktyp	Anzahl	Bauwerktyp	Anzahl
Absturz		Sohlschwelle	1
Bewegliches Wehr		Streichwehr	
Damm		Verrohrung	9
Gleite		Durchlass	2
Rampe	1	Wasserkraftanlage	

2.4.1.4 Direkteinleitungen

Tabelle 31: Anzahl der Direkteinleitungen nach Abwasserherkunft im Wasserkörper DERW_DENW_3_360_364: Ems

Abwasserherkunft	Anzahl
KOM - Kommunal	
IGL - Industriell	
AZV - Abwasserzweckverband	
AFA - Abfallanlagen (Deponie)	
keine Zuordnung	

2.4.2 Zustandsbewertung

2.4.2.1 Gesamtbewertung

Tabelle 32: Übersicht über die Bewertung des Wasserkörper DERW_DENW_3_360_364: Ems. MZB = Makrozoobenthos; PBSM = Pflanzenbehandlungs- und Schädlingsbekämpfungsmittel

Ökologischer Zustand						unbefr.
Fische	MZB Gesamt	MZB allg. Degradation	MZB Saprobie	Gewässerflora	Makrophyten	Phytoplankton
unbefr.	gut	gut	sehr gut	unbefr.	unbefr.	---
Flussgebietsspezifische Stoffe			Allgemeine chemisch-physikalische Parameter			
Metalle	PBSM	Sonstige Stoffe	ACP Gesamt			
gut	---	---	gut			
Betrachtung gesetzl. nicht geregelter Stoffe						
Metalle	PBSM	Sonstige Stoffe				
gut	---	---				
Chemischer Zustand						nicht gut
Ohne Ubiquitäre	Metalle	PBSM	Nitrat	Sonstige Stoffe		
gut	nicht gut	---	gut	nicht gut		

2.4.2.2 Stoffliche Überschreitungen

Tabelle 33: Flussgebietsspezifischen Schadstoffe der Anlage 6 Oberflächengewässer Verordnung (OGewV) mit Überschreitungen des Beurteilungswerts. Höhe der Überschreitung: ≥ 1 -fach = mäßig; ≥ 2 -fach = unbefriedigend; > 4 -fach = schlecht

Es liegen keine Beurteilungswertverletzungen oder Messdaten vor.

Tabelle 34: Allgemeine Physikalisch Chemische Parameter (ACP) der Anlage 7 Oberflächengewässer Verordnung (OGewV) mit Überschreitungen des Beurteilungswerts. Höhe der Überschreitung: ≥ 1 -fach = mäßig; ≥ 2 -fach = unbefriedigend; > 4 -fach = schlecht

Es liegen keine Beurteilungswertverletzungen oder Messdaten vor.

Tabelle 35: Gesetzlich nicht geregelte Stoffe mit Überschreitungen des Beurteilungswerts. Höhe der Überschreitung: ≥ 1 -fach = mäßig; ≥ 2 -fach = unbefriedigend; > 4 -fach = schlecht

Es liegen keine Beurteilungswertverletzungen oder Messdaten vor.

Tabelle 36: Stoffe des chemischen Zustands der Anlage 8 Oberflächengewässer Verordnung (OGewV) mit Überschreitungen des Beurteilungswerts. Höhe der Überschreitung: ≥ 1 -fach = mäßig; ≥ 2 -fach = unbefriedigend; > 4 -fach = schlecht

Stoffgruppe	Stoff-Nr.	Stoffname	Probengut	Ubiquitär	Bewertung
Metalle	1166	Quecksilber	Fische	ja	schlecht
Sonstige Stoffe	101	Summe polybromierte Diphenylether	Fische	ja	schlecht

2.4.3 Bewirtschaftungsplanung

2.4.3.1 Signifikante Belastungsfaktoren je Wasserkörper

Tabelle 37: Übersicht über die signifikanten Belastungen des Wasserkörpers DERW_DENW_3_360_364: Ems. DQ = Diffuse Quellen; PQ = Punktquellen; HYMO = Hydromorphologie; SONST = Sonstige Belastungen; WE = Wasserentnahmen

Belastungs-ID	Belastung	Belastungsgruppe
2.7	Diffuse Quellen - Atmosphärische Deposition	DQ
4.1.2	Morphologische Veränderung von Gewässern - Landwirtschaft	HYMO
4.2.4	Durchgängigkeitshindernisse - Bewässerung	HYMO

2.5 Steckbrief des Fließwasserkörpers DERW_DENW_31112_0_6: Schwarzwasserbach

2.5.1 Wasserkörpereigenschaften

2.5.1.1 Basisinformationen

Tabelle 38: Stammdaten und Basisinformationen zum Wasserkörper DERW_DENW_31112_0_6: Schwarzwasserbach. EZG = Einzugsgebiet; TEZG = Teileinzugsgebiet; KA = Kläranlage; VGS = Vogelschutzgebiet; FFH = Flora Fauna Habitat

Gewässername	Schwarzwasserbach	Hydrologisches TEZG	Obere Ems
Gewässerkennzahl	31112	Planungseinheit	PE_EMS_1400
LAWA-Fließgewässertyp	11 - organisch geprägte Bäche	Talsperre < 50ha	nein
Ökoregion	Zentrales Flachland	Ausweisung	HMWB
Geochemie	silikatisch oder basenarm	Fallgruppe	LuH - Landentwässerung und Hochwasserschutz
Vorgänger-ID	DE_NRW_31112_0	Anzahl kommunaler KA	
Länge FWK	6.068 m	Grundwasseranschluss	Grundwasseranschluss vorhanden
Gewässerlänge NRW	6.068 m	Trockenfallend	keine Angabe
Stationierung von	0 m	Mittlerer Abfluss	0,069 m³/s
Stationierung bis	6.068 m	Trinkwassernutzung	Keine oder bis 10 cbm/Tag
Fläche des FWK-EZG	2.076,6 ha	Anteil VSG	17,15 %
Anteil Bundeswasserstr.		Anteil FFH-Gebiete	17,15 %

2.5.1.2 Landnutzung im Einzugsgebiet

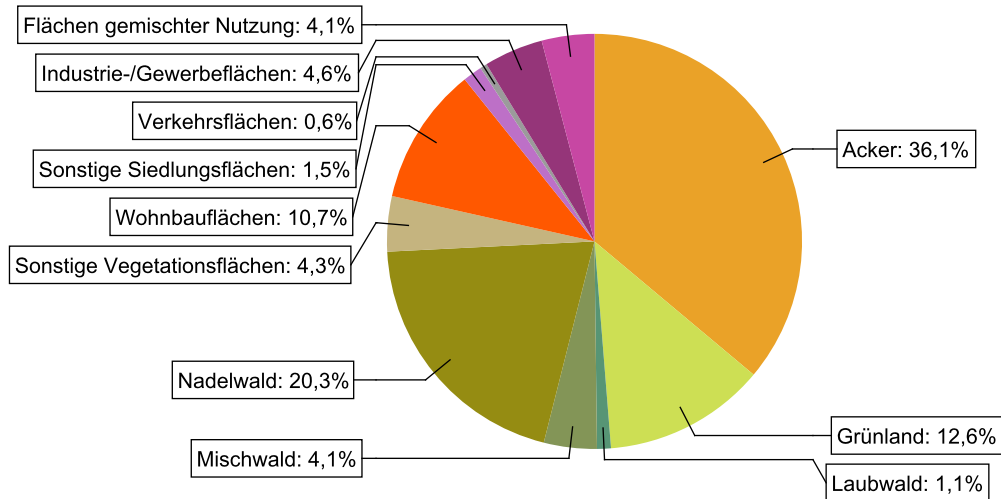


Abbildung 11: Landnutzung im Einzugsgebiet des Wasserkörpers DERW_DENW_31112_0_6: Schwarzwasserbach, basierend auf ATKIS-Daten 2024. Landnutzungstypen mit weniger als 0,1% Anteil sind nicht dargestellt.

2.5.1.3 Gewässerstruktur und Querbauwerke

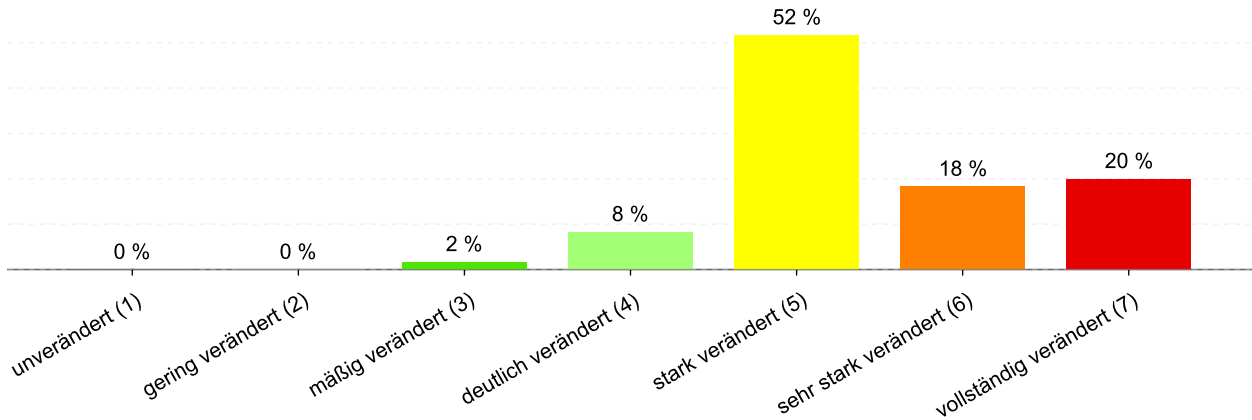


Abbildung 12: Anteil der Gewässerstrukturklassen im Wasserkörper DERW_DENW_31112_0_6: Schwarzwasserbach

Tabelle 39: Informationen zu Bauwerken und Durchgängigkeit im Wasserkörper DERW_DENW_31112_0_6: Schwarzwasserbach. Informationen zu den Bauwerkstypen finden sich im [LANUV-Arbeitsblatt 38](#).

Bauwerktyp	Anzahl	Bauwerktyp	Anzahl
Absturz		Sohlschwelle	2
Bewegliches Wehr	1	Streichwehr	
Damm		Verrohrung	6
Gleite	2	Durchlass	3
Rampe		Wasserkraftanlage	

2.5.1.4 Direkteinleitungen

Tabelle 40: Anzahl der Direkteinleitungen nach Abwasserherkunft im Wasserkörper DERW_DENW_31112_0_6: Schwarzwasserbach

Abwasserherkunft	Anzahl
KOM - Kommunal	
IGL - Industriell	
AZV - Abwasserzweckverband	
AFA - Abfallanlagen (Deponie)	
keine Zuordnung	

2.5.2 Zustandsbewertung

2.5.2.1 Gesamtbewertung

Tabelle 41: Übersicht über die Bewertung des Wasserkörper DERW_DENW_31112_0_6: Schwarzwasserbach. MZB = Makrozoobenthos; PBSM = Pflanzenbehandlungs- und Schädlingsbekämpfungsmittel

Ökologisches Potenzial						unbefr.
Fische	MZB Gesamt	MZB allg. Degradation	MZB Saprobie	Gewässerflora	Makrophyten	Phytoplankton
unbefr.	gut	gut	gut	mäßig	k.A.	---
Flussgebietspezifische Stoffe			Allgemeine chemisch-physikalische Parameter			
Metalle	PBSM	Sonstige Stoffe	ACP Gesamt			
gut	sehr gut	---	mäßig			
Betrachtung gesetzl. nicht geregelter Stoffe						
Metalle	PBSM	Sonstige Stoffe				
gut	mäßig	sehr gut				
Chemischer Zustand						nicht gut
Ohne Ubiquitäre	Metalle	PBSM	Nitrat	Sonstige Stoffe		
gut	nicht gut	gut	gut	nicht gut		

2.5.2.2 Stoffliche Überschreitungen

Tabelle 42: Flussgebietspezifischen Schadstoffe der Anlage 6 Oberflächengewässer Verordnung (OGewV) mit Überschreitungen des Beurteilungswerts. Höhe der Überschreitung: ≥ 1 -fach = mäßig; ≥ 2 -fach = unbefriedigend; > 4 -fach = schlecht

Es liegen keine Beurteilungswertverletzungen oder Messdaten vor.

Tabelle 43: Allgemeine Physikalisch Chemische Parameter (ACP) der Anlage 7 Oberflächengewässer Verordnung (OGewV) mit Überschreitungen des Beurteilungswerts. Höhe der Überschreitung: ≥ 1 -fach = mäßig; ≥ 2 -fach = unbefriedigend; > 4 -fach = schlecht

Stoffgruppe	Stoff-Nr.	Stoffname	Probengut	Bewertung
ACP Gesamt	1182	Eisen	Wasser	mäßig
ACP Gesamt	1249	Ammonium-Stickstoff	Wasser	mäßig

Tabelle 44: Gesetzlich nicht geregelte Stoffe mit Überschreitungen des Beurteilungswerts. Höhe der Überschreitung: ≥ 1 -fach = mäßig; ≥ 2 -fach = unbefriedigend; > 4 -fach = schlecht

Stoffgruppe	Stoff-Nr.	Stoffname	Probengut	Bewertung
PBSM	4073	Metolachlor-CA	Wasser	schlecht
PBSM	4333	Metolachlor ESA	Wasser	schlecht

Tabelle 45: Stoffe des chemischen Zustands der Anlage 8 Oberflächengewässer Verordnung (OGewV) mit Überschreitungen des Beurteilungswerts. Höhe der Überschreitung: >= 1-fach = mäßig; >= 2-fach = unbefriedigend; > 4-fach = schlecht

Stoffgruppe	Stoff-Nr.	Stoffname	Probengut	Ubiquitär	Bewertung
Metalle	1166	Quecksilber	Fische	ja	schlecht
Sonstige Stoffe	101	Summe polybromierte Diphenylether	Fische	ja	schlecht

2.5.3 Bewirtschaftungsplanung

2.5.3.1 Signifikante Belastungsfaktoren je Wasserkörper

Tabelle 46: Übersicht über die signifikanten Belastungen des Wasserkörpers DERW_DENW_31112_0_6: Schwarzwasserbach. DQ = Diffuse Quellen; PQ = Punktquellen; HYMO = Hydromorphologie; SONST = Sonstige Belastungen; WE = Wasserentnahmen

Belastungs-ID	Belastung	Belastungsgruppe
2.2	Diffuse Quellen - Landwirtschaft	DQ
2.7	Diffuse Quellen - Atmosphärische Deposition	DQ
4.1.2	Morphologische Veränderung von Gewässern - Landwirtschaft	HYMO
4.1.4	Morphologische Veränderung von Gewässern - Andere	HYMO
4.2.8	Durchgängigkeitshindernisse - Andere	HYMO

2.6 Steckbrief des Fließwasserkörpers DERW_DENW_3112_0_15: Furlbach

2.6.1 Wasserkörpereigenschaften

2.6.1.1 Basisinformationen

Tabelle 47: Stammdaten und Basisinformationen zum Wasserkörper DERW_DENW_3112_0_15: Furlbach. EZG = Einzugsgebiet; TEZG = Teileinzugsgebiet; KA = Kläranlage; VGS = Vogelschutzgebiet; FFH = Flora Fauna Habitat

Gewässername	Furlbach	Hydrologisches TEZG	Obere Ems
Gewässerkennzahl	3112	Planungseinheit	PE_EMS_1400
LAWA-Fließgewässertyp	14 - sandgeprägte Tieflandbäche	Talsperre < 50ha	nein
Ökoregion	Zentrales Flachland	Ausweisung	NWB
Geochemie	silikatisch oder basenarm	Fallgruppe	keine Angabe
Vorgänger-ID	DE_NRW_3112_0	Anzahl kommunaler KA	
Länge FWK	14.713 m	Grundwasseranschluss	Grundwasseranschluss vorhanden
Gewässerlänge NRW	14.713 m	Trockenfallend	keine Angabe
Stationierung von	0 m	Mittlerer Abfluss	0,554 m³/s
Stationierung bis	14.713 m	Trinkwassernutzung	Keine oder bis 10 cbm/Tag
Fläche des FWK-EZG	3.077,6 ha	Anteil VSG	65,50 %
Anteil Bundeswasserstr.		Anteil FFH-Gebiete	66,73 %

2.6.1.2 Landnutzung im Einzugsgebiet

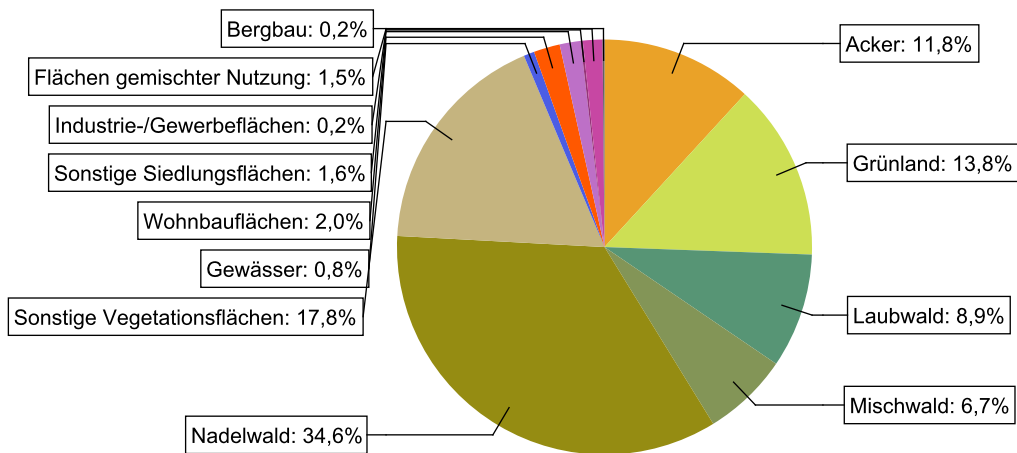


Abbildung 13: Landnutzung im Einzugsgebiet des Wasserkörpers DERW_DENW_3112_0_15: Furlbach, basierend auf ATKIS-Daten 2024. Landnutzungstypen mit weniger als 0,1% Anteil sind nicht dargestellt.

2.6.1.3 Gewässerstruktur und Querbauwerke

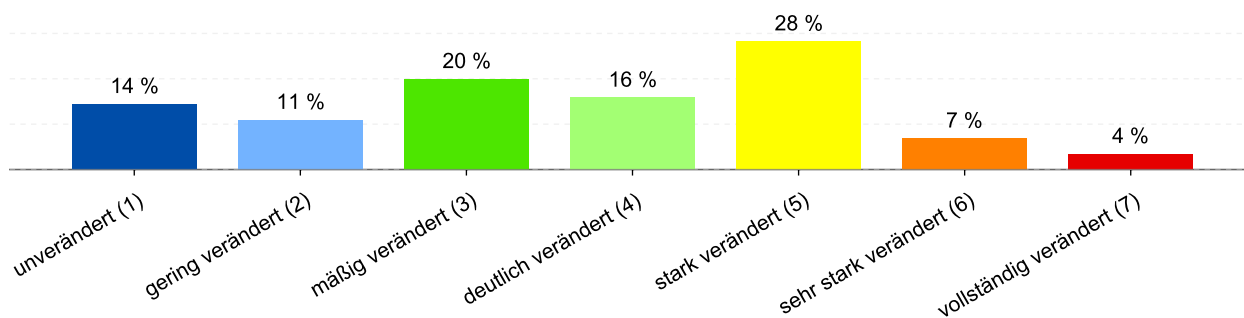


Abbildung 14: Anteil der Gewässerstrukturklassen im Wasserkörper DERW_DENW_3112_0_15: Furlbach

Tabelle 48: Informationen zu Bauwerken und Durchgängigkeit im Wasserkörper DERW_DENW_3112_0_15: Furlbach. Informationen zu den Bauwerkstypen finden sich im [LANUV-Arbeitsblatt 38](#).

Bauwerktyp	Anzahl	Bauwerktyp	Anzahl
Absturz	8	Sohlschwelle	1
Bewegliches Wehr	7	Streichwehr	
Damm		Verrohrung	5
Gleite	13	Durchlass	22
Rampe	8	Wasserkraftanlage	5

2.6.1.4 Direkteinleitungen

Tabelle 49: Anzahl der Direkteinleitungen nach Abwasserherkunft im Wasserkörper DERW_DENW_3112_0_15: Furlbach

Abwasserherkunft	Anzahl
KOM - Kommunal	
IGL - Industriell	
AZV - Abwasserzweckverband	
AFA - Abfallanlagen (Deponie)	
keine Zuordnung	

2.6.2 Zustandsbewertung

2.6.2.1 Gesamtbewertung

Tabelle 50: Übersicht über die Bewertung des Wasserkörper DERW_DENW_3112_0_15: Furlbach. MZB = Makrozoobenthos; PBSM = Pflanzenbehandlungs- und Schädlingsbekämpfungsmittel

Ökologischer Zustand						unbefr.
Fische	MZB Gesamt	MZB allg. Degradation	MZB Saprobie	Gewässerflora	Makrophyten	Phytoplankton
unbefr.	gut	gut	gut	mäßig	k.A.	---
Flussgebietsspezifische Stoffe			Allgemeine chemisch-physikalische Parameter			
Metalle	PBSM	Sonstige Stoffe		ACP Gesamt		
gut	---	---		mäßig		
Betrachtung gesetzl. nicht geregelter Stoffe						
Metalle	PBSM	Sonstige Stoffe				
mäßig	---	---				
Chemischer Zustand						nicht gut
Ohne Ubiquitäre	Metalle	PBSM	Nitrat	Sonstige Stoffe		
gut	nicht gut	---	gut	nicht gut		

2.6.2.2 Stoffliche Überschreitungen

Tabelle 51: Flussgebietsspezifischen Schadstoffe der Anlage 6 Oberflächengewässer Verordnung (OGewV) mit Überschreitungen des Beurteilungswerts. Höhe der Überschreitung: ≥ 1 -fach = mäßig; ≥ 2 -fach = unbefriedigend; > 4 -fach = schlecht

Es liegen keine Beurteilungswertverletzungen oder Messdaten vor.

Tabelle 52: Allgemeine Physikalisch Chemische Parameter (ACP) der Anlage 7 Oberflächengewässer Verordnung (OGewV) mit Überschreitungen des Beurteilungswerts. Höhe der Überschreitung: ≥ 1 -fach = mäßig; ≥ 2 -fach = unbefriedigend; > 4 -fach = schlecht

Stoffgruppe	Stoff-Nr.	Stoffname	Probengut	Bewertung
ACP Gesamt	1253	Ammoniak-Stickstoff	Wasser	mäßig

Tabelle 53: Gesetzlich nicht geregelte Stoffe mit Überschreitungen des Beurteilungswerts. Höhe der Überschreitung: ≥ 1 -fach = mäßig; ≥ 2 -fach = unbefriedigend; > 4 -fach = schlecht

Stoffgruppe	Stoff-Nr.	Stoffname	Probengut	Bewertung
Metalle	1119	Beryllium	Wasser	mäßig

Tabelle 54: Stoffe des chemischen Zustands der Anlage 8 Oberflächengewässer Verordnung (OGewV) mit Überschreitungen des Beurteilungswerts. Höhe der Überschreitung: ≥ 1 -fach = mäßig; ≥ 2 -fach = unbefriedigend; > 4 -fach = schlecht

Stoffgruppe	Stoff-Nr.	Stoffname	Probengut	Ubiquitär	Bewertung
Metalle	1166	Quecksilber	Fische	ja	schlecht
Sonstige Stoffe	101	Summe polybromierte Diphenylether	Fische	ja	schlecht

2.6.3 Bewirtschaftungsplanung

2.6.3.1 Signifikante Belastungsfaktoren je Wasserkörper

Tabelle 55: Übersicht über die signifikanten Belastungen des Wasserkörpers DERW_DENW_3112_0_15: Furlbach. DQ = Diffuse Quellen; PQ = Punktquellen; HYMO = Hydromorphologie; SONST = Sonstige Belastungen; WE = Wasserentnahmen

Belastungs-ID	Belastung	Belastungsgruppe
1.8	Punktquellen - Aquakultur	PQ
2.2	Diffuse Quellen - Landwirtschaft	DQ
2.7	Diffuse Quellen - Atmosphärische Deposition	DQ
4.1.2	Morphologische Veränderung von Gewässern - Landwirtschaft	HYMO
4.2.4	Durchgängigkeitshindernisse - Bewässerung	HYMO
4.2.8	Durchgängigkeitshindernisse - Andere	HYMO

2.7 Steckbrief des Fließwasserkörpers DERW_DENW_31122_0_4: Furtbach

2.7.1 Wasserkörpereigenschaften

2.7.1.1 Basisinformationen

Tabelle 56: Stammdaten und Basisinformationen zum Wasserkörper DERW_DENW_31122_0_4: Furtbach. EZG = Einzugsgebiet; TEZG = Teileinzugsgebiet; KA = Kläranlage; VGS = Vogelschutzgebiet; FFH = Flora Fauna Habitat

Gewässername	Furtbach	Hydrologisches TEZG	Obere Ems
Gewässerkennzahl	31122	Planungseinheit	PE_EMS_1400
LAWA-Fließgewässertyp	14 - sandgeprägte Tieflandbäche	Talsperre < 50ha	nein
Ökoregion	Zentrales Flachland	Ausweisung	HMWB
Geochemie	silikatisch oder basenarm	Fallgruppe	BoV - Bebauung und Hochwasserschutz ohne Vorland
Vorgänger-ID		Anzahl kommunaler KA	
Länge FWK	3.622 m	Grundwasseranschluss	Grundwasseranschluss in Teilen vorhanden
Gewässerlänge NRW	3.622 m	Trockenfallend	temporär trocken - anthropogen
Stationierung von	0 m	Mittlerer Abfluss	0,285 m³/s
Stationierung bis	3.622 m	Trinkwassernutzung	Keine oder bis 10 cbm/Tag
Fläche des FWK-EZG	1.641,1 ha	Anteil VSG	56,24 %
Anteil Bundeswasserstr.		Anteil FFH-Gebiete	54,22 %

2.7.1.2 Landnutzung im Einzugsgebiet

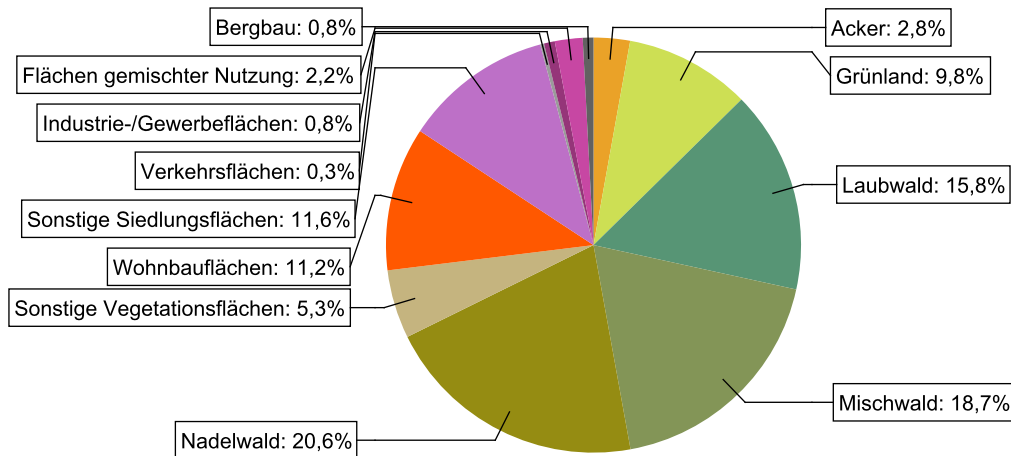


Abbildung 15: Landnutzung im Einzugsgebiet des Wasserkörpers DERW_DENW_31122_0_4: Furtbach, basierend auf ATKIS-Daten 2024. Landnutzungstypen mit weniger als 0,1% Anteil sind nicht dargestellt.

2.7.1.3 Gewässerstruktur und Querbauwerke

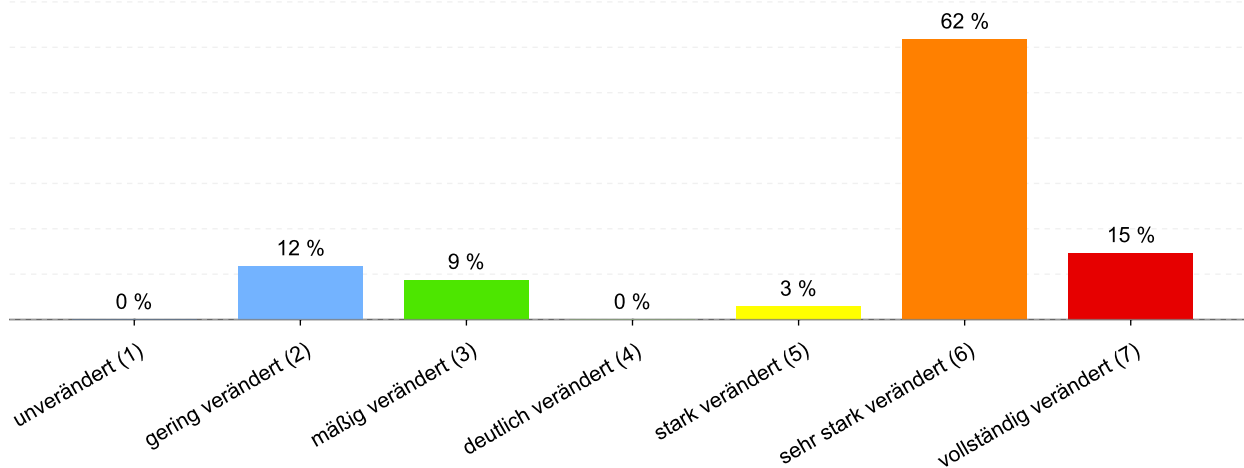


Abbildung 16: Anteil der Gewässerstrukturklassen im Wasserkörper DERW_DENW_31122_0_4: Furtbach

Tabelle 57: Informationen zu Bauwerken und Durchgängigkeit im Wasserkörper DERW_DENW_31122_0_4: Furtbach. Informationen zu den Bauwerkstypen finden sich im [LANUV-Arbeitsblatt 38](#).

Bauwerktyp	Anzahl	Bauwerktyp	Anzahl
Absturz	4	Sohlschwelle	1
Bewegliches Wehr		Streichwehr	
Damm	2	Verrohrung	6
Gleite		Durchlass	9
Rampe		Wasserkraftanlage	

2.7.1.4 Direkteinleitungen

Tabelle 58: Anzahl der Direkteinleitungen nach Abwasserherkunft im Wasserkörper DERW_DENW_31122_0_4: Furtbach

Abwasserherkunft	Anzahl
KOM - Kommunal	
IGL - Industriell	
AZV - Abwasserzweckverband	
AFA - Abfallanlagen (Deponie)	
keine Zuordnung	

2.7.2 Zustandsbewertung

2.7.2.1 Gesamtbewertung

Tabelle 59: Übersicht über die Bewertung des Wasserkörper DERW_DENW_31122_0_4: Furtbach. MZB = Makrozoobenthos; PBSM = Pflanzenbehandlungs- und Schädlingsbekämpfungsmittel

Ökologisches Potenzial						schlecht
Fische	MZB Gesamt	MZB allg. Degradation	MZB Saprobie	Gewässerflora	Makrophyten	Phytoplankton
schlecht	---	---	---	---	---	---
Flussgebietsspezifische Stoffe			Allgemeine chemisch-physikalische Parameter			
Metalle	PBSM	Sonstige Stoffe	ACP Gesamt			
---	---	---	mäßig			
Betrachtung gesetzl. nicht geregelter Stoffe						
Metalle	PBSM	Sonstige Stoffe				
---	---	---				
Chemischer Zustand						nicht gut
Ohne Ubiquitäre	Metalle	PBSM	Nitrat	Sonstige Stoffe		
---	nicht gut	---	---	nicht gut		

2.7.2.2 Stoffliche Überschreitungen

Tabelle 60: Flussgebietsspezifischen Schadstoffe der Anlage 6 Oberflächengewässer Verordnung (OGewV) mit Überschreitungen des Beurteilungswerts. Höhe der Überschreitung: ≥ 1 -fach = mäßig; ≥ 2 -fach = unbefriedigend; > 4 -fach = schlecht

Es liegen keine Beurteilungswertverletzungen oder Messdaten vor.

Tabelle 61: Allgemeine Physikalisch Chemische Parameter (ACP) der Anlage 7 Oberflächengewässer Verordnung (OGewV) mit Überschreitungen des Beurteilungswerts. Höhe der Überschreitung: ≥ 1 -fach = mäßig; ≥ 2 -fach = unbefriedigend; > 4 -fach = schlecht

Stoffgruppe	Stoff-Nr.	Stoffname	Probengut	Bewertung
ACP Gesamt	1011	Wassertemperatur	Wasser	mäßig

Tabelle 62: Gesetzlich nicht geregelte Stoffe mit Überschreitungen des Beurteilungswerts. Höhe der Überschreitung: ≥ 1 -fach = mäßig; ≥ 2 -fach = unbefriedigend; > 4 -fach = schlecht

Es liegen keine Beurteilungswertverletzungen oder Messdaten vor.

Tabelle 63: Stoffe des chemischen Zustands der Anlage 8 Oberflächengewässer Verordnung (OGewV) mit Überschreitungen des Beurteilungswerts. Höhe der Überschreitung: ≥ 1 -fach = mäßig; ≥ 2 -fach = unbefriedigend; > 4 -fach = schlecht

Stoffgruppe	Stoff-Nr.	Stoffname	Probengut	Ubiquitär	Bewertung
Metalle	1166	Quecksilber	Fische	ja	schlecht
Sonstige Stoffe	101	Summe polybromierte Diphenylether	Fische	ja	schlecht

2.7.3 Bewirtschaftungsplanung

2.7.3.1 Signifikante Belastungsfaktoren je Wasserkörper

Tabelle 64: Übersicht über die signifikanten Belastungen des Wasserkörpers DERW_DENW_31122_0_4: Furtbach. DQ = Diffuse Quellen; PQ = Punktquellen; HYMO = Hydromorphologie; SONST = Sonstige Belastungen; WE = Wasserentnahmen

Belastungs-ID	Belastung	Belastungsgruppe
2.7	Diffuse Quellen - Atmosphärische Deposition	DQ
4.1.4	Morphologische Veränderung von Gewässern - Andere	HYMO
4.2.8	Durchgängigkeitshindernisse - Andere	HYMO
4.3.6	Hydrologische Veränderung - Andere	HYMO

2.8 Steckbrief des Fließwasserkörpers DERW_DENW_31138_0_8: Dortenbach

2.8.1 Wasserkörpereigenschaften

2.8.1.1 Basisinformationen

Tabelle 65: Stammdaten und Basisinformationen zum Wasserkörper DERW_DENW_31138_0_8: Dortenbach. EZG = Einzugsgebiet; TEZG = Teileinzugsgebiet; KA = Kläranlage; VGS = Vogelschutzgebiet; FFH = Flora Fauna Habitat

Gewässername	Dortenbach	Hydrologisches TEZG	Obere Ems
Gewässerkennzahl	31138	Planungseinheit	PE_EMS_1400
LAWA-Fließgewässertyp	14 - sandgeprägte Tieflandbäche	Talsperre < 50ha	nein
Ökoregion	Zentrales Flachland	Ausweisung	HMWB
Geochemie	karbonatisch oder basenreich	Fallgruppe	BmV - Bebauung und Hochwasserschutz mit Vorland
Vorgänger-ID		Anzahl kommunaler KA	
Länge FWK	7.925 m	Grundwasseranschluss	Grundwasseranschluss vorhanden
Gewässerlänge NRW	7.925 m	Trockenfallend	keine Angabe
Stationierung von	0 m	Mittlerer Abfluss	0,072 m³/s
Stationierung bis	7.925 m	Trinkwassernutzung	Keine oder bis 10 cbm/Tag
Fläche des FWK-EZG	1.712,1 ha	Anteil VSG	24,70 %
Anteil Bundeswasserstr.		Anteil FFH-Gebiete	0,00 %

2.8.1.2 Landnutzung im Einzugsgebiet

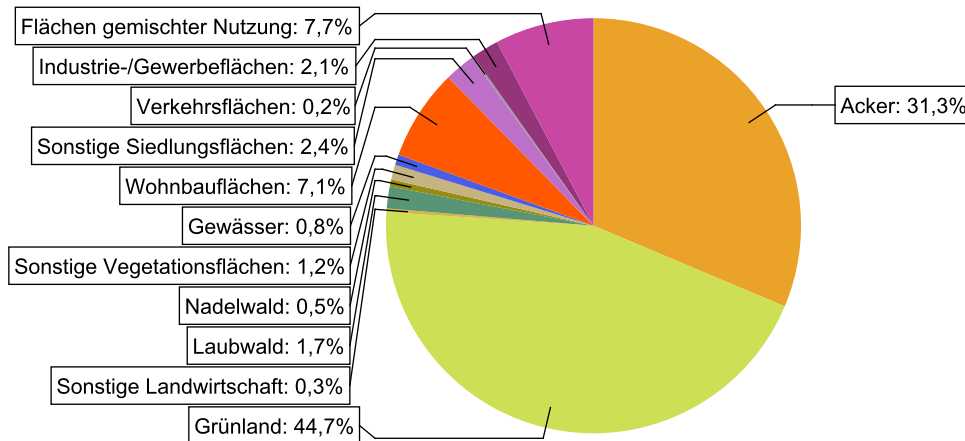


Abbildung 17: Landnutzung im Einzugsgebiet des Wasserkörpers DERW_DENW_31138_0_8: Dortenbach, basierend auf ATKIS-Daten 2024. Landnutzungstypen mit weniger als 0,1% Anteil sind nicht dargestellt.

2.8.1.3 Gewässerstruktur und Querbauwerke

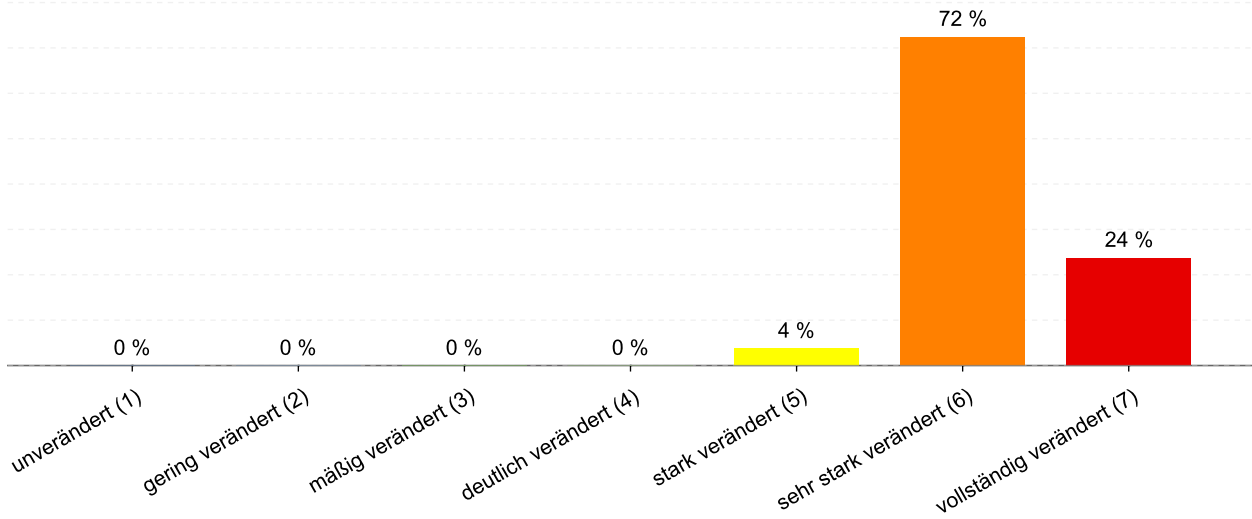


Abbildung 18: Anteil der Gewässerstrukturklassen im Wasserkörper DERW_DENW_31138_0_8: Dortenbach

Tabelle 66: Informationen zu Bauwerken und Durchgängigkeit im Wasserkörper DERW_DENW_31138_0_8: Dortenbach. Informationen zu den Bauwerkstypen finden sich im [LANUV-Arbeitsblatt 38](#).

Bauwerktyp	Anzahl	Bauwerktyp	Anzahl
Absturz	2	Sohlschwelle	2
Bewegliches Wehr	1	Streichwehr	
Damm		Verrohrung	10
Gleite	2	Durchlass	27
Rampe		Wasserkraftanlage	

2.8.1.4 Direkteinleitungen

Tabelle 67: Anzahl der Direkteinleitungen nach Abwasserherkunft im Wasserkörper DERW_DENW_31138_0_8: Dortenbach

Abwasserherkunft	Anzahl
KOM - Kommunal	
IGL - Industriell	
AZV - Abwasserzweckverband	
AFA - Abfallanlagen (Deponie)	
keine Zuordnung	

2.8.2 Zustandsbewertung

2.8.2.1 Gesamtbewertung

Tabelle 68: Übersicht über die Bewertung des Wasserkörper DERW_DENW_31138_0_8: Dortenbach. MZB = Makrozoobenthos; PBSM = Pflanzenbehandlungs- und Schädlingsbekämpfungsmittel

Ökologisches Potenzial						schlecht
Fische	MZB Gesamt	MZB allg. Degradation	MZB Saprobie	Gewässerflora	Makrophyten	Phytoplankton
schlecht	schlecht	schlecht	mäßig	mäßig	k.A.	---
Flussgebietspezifische Stoffe			Allgemeine chemisch-physikalische Parameter			
Metalle	PBSM	Sonstige Stoffe	ACP Gesamt			
gut	---	---	mäßig			
Betrachtung gesetzl. nicht geregelter Stoffe						
Metalle	PBSM	Sonstige Stoffe				
mäßig	---	---				
Chemischer Zustand						nicht gut
Ohne Ubiquitäre	Metalle	PBSM	Nitrat	Sonstige Stoffe		
gut	nicht gut	---	gut	nicht gut		

2.8.2.2 Stoffliche Überschreitungen

Tabelle 69: Flussgebietspezifischen Schadstoffe der Anlage 6 Oberflächengewässer Verordnung (OGewV) mit Überschreitungen des Beurteilungswerts. Höhe der Überschreitung: ≥ 1 -fach = mäßig; ≥ 2 -fach = unbefriedigend; > 4 -fach = schlecht

Es liegen keine Beurteilungswertverletzungen oder Messdaten vor.

Tabelle 70: Allgemeine Physikalisch Chemische Parameter (ACP) der Anlage 7 Oberflächengewässer Verordnung (OGewV) mit Überschreitungen des Beurteilungswerts. Höhe der Überschreitung: ≥ 1 -fach = mäßig; ≥ 2 -fach = unbefriedigend; > 4 -fach = schlecht

Stoffgruppe	Stoff-Nr.	Stoffname	Probengut	Bewertung
ACP Gesamt	1182	Eisen	Wasser	mäßig
ACP Gesamt	1249	Ammonium-Stickstoff	Wasser	mäßig
ACP Gesamt	1253	Ammoniak-Stickstoff	Wasser	mäßig
ACP Gesamt	1262	Gesamtphosphat-Phosphor	Wasser	mäßig
ACP Gesamt	1281	Sauerstoff	Wasser	mäßig
ACP Gesamt	1523	Organischer Kohlenstoff, gesamt (TOC)	Wasser	unbefr.

Tabelle 71: Gesetzlich nicht geregelte Stoffe mit Überschreitungen des Beurteilungswerts. Höhe der Überschreitung: ≥ 1 -fach = mäßig; ≥ 2 -fach = unbefriedigend; > 4 -fach = schlecht

Stoffgruppe	Stoff-Nr.	Stoffname	Probengut	Bewertung
Metalle	1142	Arsen	Wasser	schlecht
Metalle	1164	Zink	Wasser	schlecht
Metalle	1171	Mangan	Wasser	schlecht

Tabelle 72: Stoffe des chemischen Zustands der Anlage 8 Oberflächengewässer Verordnung (OGewV) mit Überschreitungen des Beurteilungswerts. Höhe der Überschreitung: >= 1-fach = mäßig; >= 2-fach = unbefriedigend; > 4-fach = schlecht

Stoffgruppe	Stoff-Nr.	Stoffname	Probengut	Ubiquitär	Bewertung
Metalle	1166	Quecksilber	Fische	ja	schlecht
Sonstige Stoffe	101	Summe polybromierte Diphenylether	Fische	ja	schlecht

2.8.3 Bewirtschaftungsplanung

2.8.3.1 Signifikante Belastungsfaktoren je Wasserkörper

Tabelle 73: Übersicht über die signifikanten Belastungen des Wasserkörpers DERW_DENW_31138_0_8: Dortenbach. DQ = Diffuse Quellen; PQ = Punktquellen; HYMO = Hydromorphologie; SONST = Sonstige Belastungen; WE = Wasserentnahmen

Belastungs-ID	Belastung	Belastungsgruppe
2.2	Diffuse Quellen - Landwirtschaft	DQ
2.7	Diffuse Quellen - Atmosphärische Deposition	DQ
4.1.1	Morphologische Veränderung von Gewässern - Hochwasserschutz	HYMO
4.1.2	Morphologische Veränderung von Gewässern - Landwirtschaft	HYMO
4.2.8	Durchgängigkeitshindernisse - Andere	HYMO

2.9 Steckbrief des Fließwasserkörpers DERW_DENW_3114_0_10: Sennebach

2.9.1 Wasserkörpereigenschaften

2.9.1.1 Basisinformationen

Tabelle 74: Stammdaten und Basisinformationen zum Wasserkörper DERW_DENW_3114_0_10: Sennebach. EZG = Einzugsgebiet; TEZG = Teileinzugsgebiet; KA = Kläranlage; VGS = Vogelschutzgebiet; FFH = Flora Fauna Habitat

Gewässername	Sennebach	Hydrologisches TEZG	Obere Ems
Gewässerkennzahl	3114	Planungseinheit	PE_EMS_1400
LAWA-Fließgewässertyp	14 - sandgeprägte Tieflandbäche	Talsperre < 50ha	nein
Ökoregion	Zentrales Flachland	Ausweisung	HMWB
Geochemie	karbonatisch oder basenreich	Fallgruppe	LuH - Landentwässerung und Hochwasserschutz
Vorgänger-ID	DE_NRW_3114_0	Anzahl kommunaler KA	
Länge FWK	10.373 m	Grundwasseranschluss	Grundwasseranschluss vorhanden
Gewässerslänge NRW	26.058 m	Trockenfallend	keine Angabe
Stationierung von	0 m	Mittlerer Abfluss	0,291 m³/s
Stationierung bis	10.373 m	Trinkwassernutzung	Keine oder bis 10 cbm/Tag
Fläche des FWK-EZG	1.205,1 ha	Anteil VSG	3,31 %
Anteil Bundeswasserstr.		Anteil FFH-Gebiete	0,00 %

2.9.1.2 Landnutzung im Einzugsgebiet

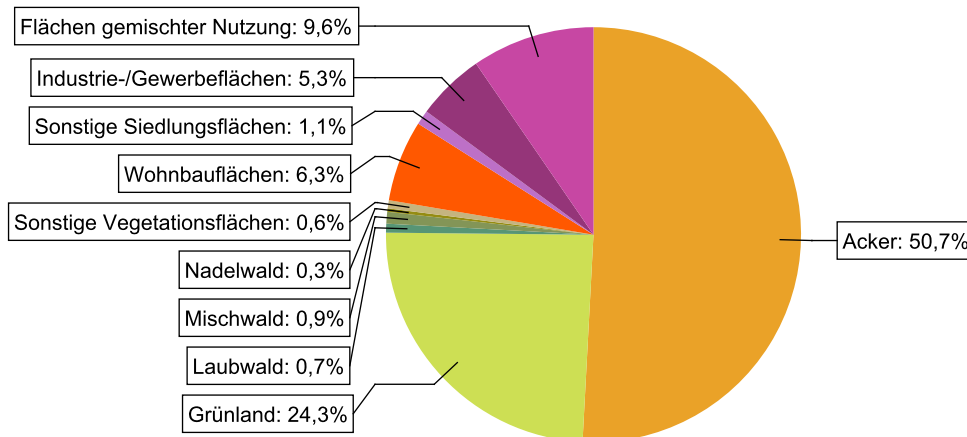


Abbildung 19: Landnutzung im Einzugsgebiet des Wasserkörpers DERW_DENW_3114_0_10: Sennebach, basierend auf ATKIS-Daten 2024. Landnutzungstypen mit weniger als 0,1% Anteil sind nicht dargestellt.

2.9.1.3 Gewässerstruktur und Querbauwerke

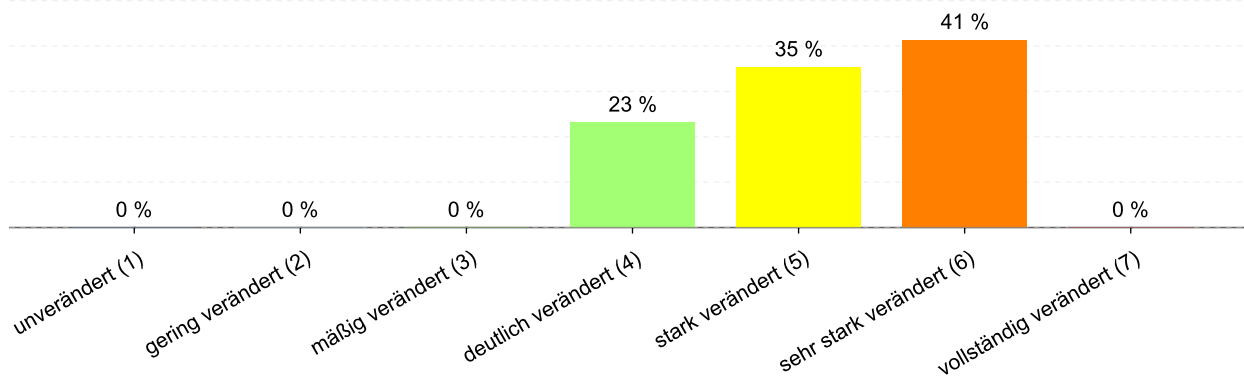


Abbildung 20: Anteil der Gewässerstrukturklassen im Wasserkörper DERW_DENW_3114_0_10: Sennebach

Tabelle 75: Informationen zu Bauwerken und Durchgängigkeit im Wasserkörper DERW_DENW_3114_0_10: Sennebach. Informationen zu den Bauwerkstypen finden sich im [LANUV-Arbeitsblatt 38](#).

Bauwerktyp	Anzahl	Bauwerktyp	Anzahl
Absturz	5	Sohlschwelle	2
Bewegliches Wehr	2	Streichwehr	
Damm		Verrohrung	
Gleite	9	Durchlass	12
Rampe	3	Wasserkraftanlage	

2.9.1.4 Direkteinleitungen

Tabelle 76: Anzahl der Direkteinleitungen nach Abwasserherkunft im Wasserkörper DERW_DENW_3114_0_10: Sennebach

Abwasserherkunft	Anzahl
KOM - Kommunal	
IGL - Industriell	2
AZV - Abwasserzweckverband	
AFA - Abfallanlagen (Deponie)	
keine Zuordnung	

2.9.2 Zustandsbewertung

2.9.2.1 Gesamtbewertung

Tabelle 77: Übersicht über die Bewertung des Wasserkörper DERW_DENW_3114_0_10: Sennebach. MZB = Makrozoobenthos; PBSM = Pflanzenbehandlungs- und Schädlingsbekämpfungsmittel

Ökologisches Potenzial						unbefr.
Fische	MZB Gesamt	MZB allg. Degradation	MZB Saprobie	Gewässerflora	Makrophyten	Phytoplankton
mäßig	mäßig	mäßig	gut	unbefr.	k.A.	---
Flussgebietspezifische Stoffe			Allgemeine chemisch-physikalische Parameter			
Metalle	PBSM	Sonstige Stoffe	ACP Gesamt			
gut	sehr gut	---	mäßig			
Betrachtung gesetzl. nicht geregelter Stoffe						
Metalle	PBSM	Sonstige Stoffe				
gut	mäßig	sehr gut				
Chemischer Zustand						nicht gut
Ohne Ubiquitäre	Metalle	PBSM	Nitrat	Sonstige Stoffe		
gut	nicht gut	gut	gut	nicht gut		

2.9.2.2 Stoffliche Überschreitungen

Tabelle 78: Flussgebietspezifischen Schadstoffe der Anlage 6 Oberflächengewässer Verordnung (OGewV) mit Überschreitungen des Beurteilungswerts. Höhe der Überschreitung: ≥ 1 -fach = mäßig; ≥ 2 -fach = unbefriedigend; > 4 -fach = schlecht

Es liegen keine Beurteilungswertverletzungen oder Messdaten vor.

Tabelle 79: Allgemeine Physikalisch Chemische Parameter (ACP) der Anlage 7 Oberflächengewässer Verordnung (OGewV) mit Überschreitungen des Beurteilungswerts. Höhe der Überschreitung: ≥ 1 -fach = mäßig; ≥ 2 -fach = unbefriedigend; > 4 -fach = schlecht

Stoffgruppe	Stoff-Nr.	Stoffname	Probengut	Bewertung
ACP Gesamt	1281	Sauerstoff	Wasser	mäßig
ACP Gesamt	1523	Organischer Kohlenstoff, gesamt (TOC)	Wasser	mäßig

Tabelle 80: Gesetzlich nicht geregelte Stoffe mit Überschreitungen des Beurteilungswerts. Höhe der Überschreitung: ≥ 1 -fach = mäßig; ≥ 2 -fach = unbefriedigend; > 4 -fach = schlecht

Stoffgruppe	Stoff-Nr.	Stoffname	Probengut	Bewertung
PBSM	4073	Metolachlor-CA	Wasser	schlecht
PBSM	4333	Metolachlor ESA	Wasser	schlecht

Tabelle 81: Stoffe des chemischen Zustands der Anlage 8 Oberflächengewässer Verordnung (OGewV) mit Überschreitungen des Beurteilungswerts. Höhe der Überschreitung: ≥ 1 -fach = mäßig; ≥ 2 -fach = unbefriedigend; > 4 -fach = schlecht

Stoffgruppe	Stoff-Nr.	Stoffname	Probengut	Ubiquitär	Bewertung
Metalle	1166	Quecksilber	Fische	ja	schlecht
Sonstige Stoffe	101	Summe polybromierte Diphenylether	Fische	ja	schlecht

2.9.3 Bewirtschaftungsplanung

2.9.3.1 Signifikante Belastungsfaktoren je Wasserkörper

Tabelle 82: Übersicht über die signifikanten Belastungen des Wasserkörpers DERW_DENW_3114_0_10: Sennebach. DQ = Diffuse Quellen; PQ = Punktquellen; HYMO = Hydromorphologie; SONST = Sonstige Belastungen; WE = Wasserentnahmen

Belastungs-ID	Belastung	Belastungsgruppe
1.2	Punktquellen - Regenwasserentlastungen	PQ
2.2	Diffuse Quellen - Landwirtschaft	DQ
2.7	Diffuse Quellen - Atmosphärische Deposition	DQ
4.1.1	Morphologische Veränderung von Gewässern - Hochwasserschutz	HYMO
4.1.2	Morphologische Veränderung von Gewässern - Landwirtschaft	HYMO
4.2.4	Durchgängigkeitshindernisse - Bewässerung	HYMO
4.2.8	Durchgängigkeitshindernisse - Andere	HYMO

2.10 Steckbrief des Fließwasserkörpers DERW_DENW_3114_10_13: Sennebach

2.10.1 Wasserkörpereigenschaften

2.10.1.1 Basisinformationen

Tabelle 83: Stammdaten und Basisinformationen zum Wasserkörper DERW_DENW_3114_10_13: Sennebach. EZG = Einzugsgebiet; TEZG = Teileinzugsgebiet; KA = Kläranlage; VGS = Vogelschutzgebiet; FFH = Flora Fauna Habitat

Gewässername	Sennebach	Hydrologisches TEZG	Obere Ems
Gewässerkennzahl	3114	Planungseinheit	PE_EMS_1400
LAWA-Fließgewässertyp	11 - organisch geprägte Bäche	Talsperre < 50ha	nein
Ökoregion	Zentrales Flachland	Ausweisung	HMWB
Geochemie	silikatisch oder basenarm	Fallgruppe	LuH - Landentwässerung und Hochwasserschutz
Vorgänger-ID	DE_NRW_3114_10189	Anzahl kommunaler KA	
Länge FWK	2.786 m	Grundwasseranschluss	Grundwasseranschluss vorhanden
Gewässerlänge NRW	26.058 m	Trockenfallend	keine Angabe
Stationierung von	10.373 m	Mittlerer Abfluss	0,221 m³/s
Stationierung bis	13.159 m	Trinkwassernutzung	Keine oder bis 10 cbm/Tag
Fläche des FWK-EZG	645,8 ha	Anteil VSG	6,27 %
Anteil Bundeswasserstr.		Anteil FFH-Gebiete	0,00 %

2.10.1.2 Landnutzung im Einzugsgebiet

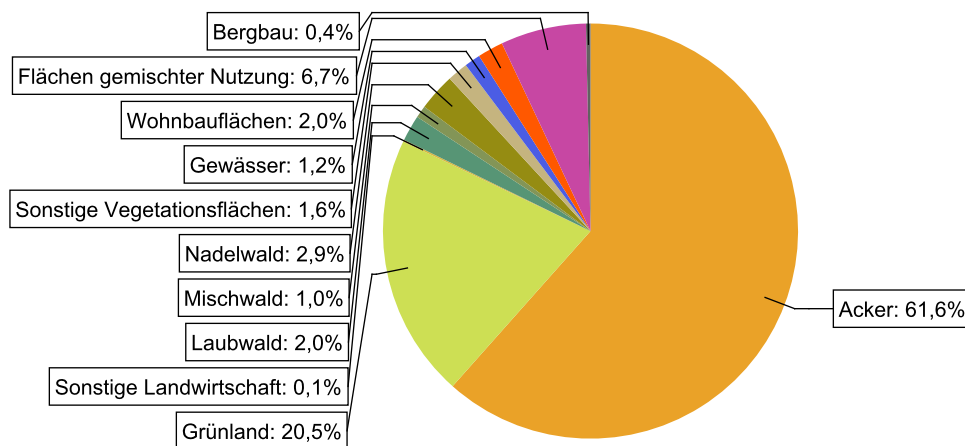


Abbildung 21: Landnutzung im Einzugsgebiet des Wasserkörpers DERW_DENW_3114_10_13: Sennebach, basierend auf ATKIS-Daten 2024. Landnutzungstypen mit weniger als 0,1% Anteil sind nicht dargestellt.

2.10.1.3 Gewässerstruktur und Querbauwerke

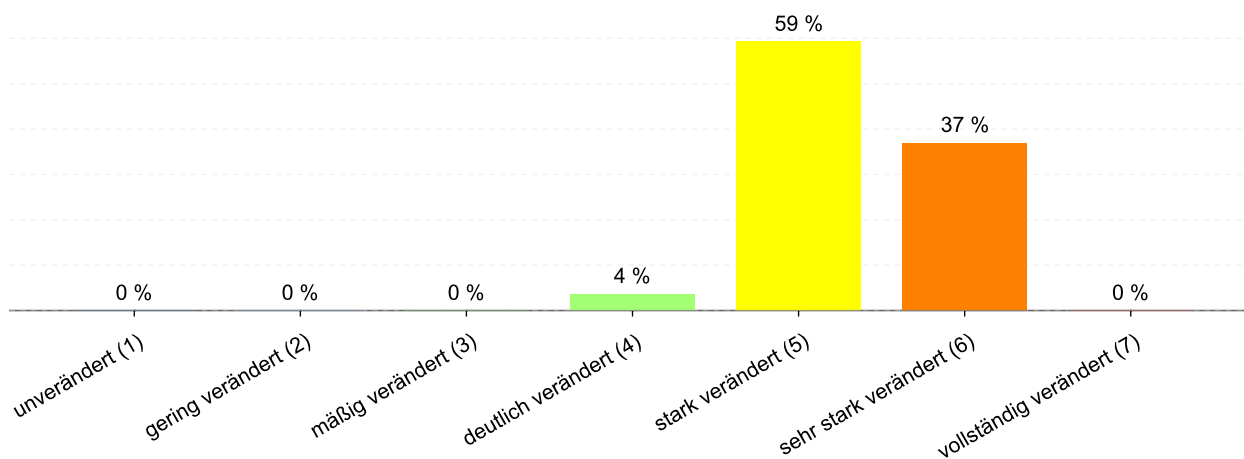


Abbildung 22: Anteil der Gewässerstrukturklassen im Wasserkörper DERW_DENW_3114_10_13: Sennebach

Tabelle 84: Informationen zu Bauwerken und Durchgängigkeit im Wasserkörper DERW_DENW_3114_10_13: Sennebach. Informationen zu den Bauwerkstypen finden sich im [LANUV-Arbeitsblatt 38](#).

Bauwerktyp	Anzahl	Bauwerktyp	Anzahl
Absturz	1	Sohlschwelle	
Bewegliches Wehr	1	Streichwehr	
Damm		Verrohrung	2
Gleite	7	Durchlass	7
Rampe	2	Wasserkraftanlage	

2.10.1.4 Direkteinleitungen

Tabelle 85: Anzahl der Direkteinleitungen nach Abwasserherkunft im Wasserkörper DERW_DENW_3114_10_13: Sennebach

Abwasserherkunft	Anzahl
KOM - Kommunal	
IGL - Industriell	
AZV - Abwasserzweckverband	
AFA - Abfallanlagen (Deponie)	
keine Zuordnung	

2.10.2 Zustandsbewertung

2.10.2.1 Gesamtbewertung

Tabelle 86: Übersicht über die Bewertung des Wasserkörper DERW_DENW_3114_10_13: Sennebach. MZB = Makrozoobenthos; PBSM = Pflanzenbehandlungs- und Schädlingsbekämpfungsmittel

Ökologisches Potenzial						schlecht
Fische	MZB Gesamt	MZB allg. Degradation	MZB Saprobie	Gewässerflora	Makrophyten	Phytoplankton
schlecht	gut	gut	gut	mäßig	unbefr.	---
Flussgebietspezifische Stoffe			Allgemeine chemisch-physikalische Parameter			
Metalle	PBSM	Sonstige Stoffe		ACP Gesamt		
gut	---	---		mäßig		
Betrachtung gesetzl. nicht geregelter Stoffe						
Metalle	PBSM	Sonstige Stoffe				
mäßig	---	---				
Chemischer Zustand						nicht gut
Ohne Ubiquitäre	Metalle	PBSM	Nitrat	Sonstige Stoffe		
nicht gut	nicht gut	---	gut	nicht gut		

2.10.2.2 Stoffliche Überschreitungen

Tabelle 87: Flussgebietspezifischen Schadstoffe der Anlage 6 Oberflächengewässer Verordnung (OGewV) mit Überschreitungen des Beurteilungswerts. Höhe der Überschreitung: ≥ 1 -fach = mäßig; ≥ 2 -fach = unbefriedigend; > 4 -fach = schlecht

Es liegen keine Beurteilungswertverletzungen oder Messdaten vor.

Tabelle 88: Allgemeine Physikalisch Chemische Parameter (ACP) der Anlage 7 Oberflächengewässer Verordnung (OGewV) mit Überschreitungen des Beurteilungswerts. Höhe der Überschreitung: ≥ 1 -fach = mäßig; ≥ 2 -fach = unbefriedigend; > 4 -fach = schlecht

Stoffgruppe	Stoff-Nr.	Stoffname	Probengut	Bewertung
ACP Gesamt	1523	Organischer Kohlenstoff, gesamt (TOC)	Wasser	mäßig

Tabelle 89: Gesetzlich nicht geregelte Stoffe mit Überschreitungen des Beurteilungswerts. Höhe der Überschreitung: ≥ 1 -fach = mäßig; ≥ 2 -fach = unbefriedigend; > 4 -fach = schlecht

Stoffgruppe	Stoff-Nr.	Stoffname	Probengut	Bewertung
Metalle	1186	Kobalt	Wasser	mäßig

Tabelle 90: Stoffe des chemischen Zustands der Anlage 8 Oberflächengewässer Verordnung (OGewV) mit Überschreitungen des Beurteilungswerts. Höhe der Überschreitung: ≥ 1 -fach = mäßig; ≥ 2 -fach = unbefriedigend; > 4 -fach = schlecht

Stoffgruppe	Stoff-Nr.	Stoffname	Probengut	Ubiquitär	Bewertung
Metalle	1166	Quecksilber	Fische	ja	schlecht
Metalle	1188	Nickel	Wasser	nein	mäßig
Sonstige Stoffe	101	Summe polybromierte Diphenylether	Fische	ja	schlecht

2.10.3 Bewirtschaftungsplanung

2.10.3.1 Signifikante Belastungsfaktoren je Wasserkörper

Tabelle 91: Übersicht über die signifikanten Belastungen des Wasserkörpers DERW_DENW_3114_10_13: Sennebach.
DQ = Diffuse Quellen; PQ = Punktquellen; HYMO = Hydromorphologie; SONST = Sonstige Belastungen; WE = Wasserentnahmen

Belastungs-ID	Belastung	Belastungsgruppe
1.2	Punktquellen - Regenwasserentlastungen	PQ
2.2	Diffuse Quellen - Landwirtschaft	DQ
2.7	Diffuse Quellen - Atmosphärische Deposition	DQ
4.1.2	Morphologische Veränderung von Gewässern - Landwirtschaft	HYMO
4.2.8	Durchgängigkeitshindernisse - Andere	HYMO

2.11 Steckbrief des Fließwasserkörpers DERW_DENW_3114_13_26: Sennebach

2.11.1 Wasserkörpereigenschaften

2.11.1.1 Basisinformationen

Tabelle 92: Stammdaten und Basisinformationen zum Wasserkörper DERW_DENW_3114_13_26: Sennebach. EZG = Einzugsgebiet; TEZG = Teileinzugsgebiet; KA = Kläranlage; VGS = Vogelschutzgebiet; FFH = Flora Fauna Habitat

Gewässername	Sennebach	Hydrologisches TEZG	Obere Ems
Gewässerkennzahl	3114	Planungseinheit	PE_EMS_1400
LAWA-Fließgewässertyp	14 - sandgeprägte Tieflandbäche	Talsperre < 50ha	nein
Ökoregion	Zentrales Flachland	Ausweisung	HMWB
Geochemie	silikatisch oder basenarm	Fallgruppe	LuH - Landentwässerung und Hochwasserschutz
Vorgänger-ID	DE_NRW_3114_12920	Anzahl kommunaler KA	
Länge FWK	12.899 m	Grundwasseranschluss	Grundwasseranschluss vorhanden
Gewässerlänge NRW	26.058 m	Trockenfallend	keine Angabe
Stationierung von	13.159 m	Mittlerer Abfluss	0,091 m³/s
Stationierung bis	26.058 m	Trinkwassernutzung	Keine oder bis 10 cbm/Tag
Fläche des FWK-EZG	1.276,9 ha	Anteil VSG	2,42 %
Anteil Bundeswasserstr.		Anteil FFH-Gebiete	2,42 %

2.11.1.2 Landnutzung im Einzugsgebiet

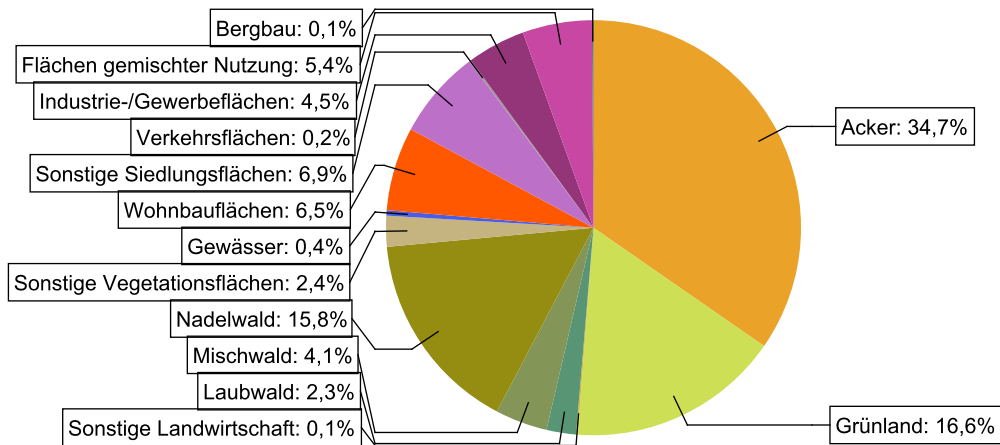


Abbildung 23: Landnutzung im Einzugsgebiet des Wasserkörpers DERW_DENW_3114_13_26: Sennebach, basierend auf ATKIS-Daten 2024. Landnutzungstypen mit weniger als 0,1% Anteil sind nicht dargestellt.

2.11.1.3 Gewässerstruktur und Querbauwerke

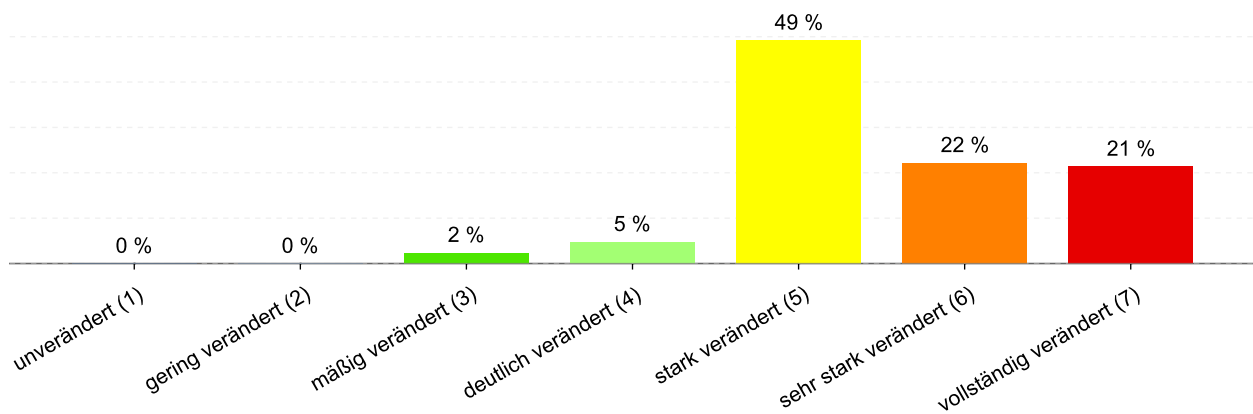


Abbildung 24: Anteil der Gewässerstrukturklassen im Wasserkörper DERW_DENW_3114_13_26: Sennebach

Tabelle 93: Informationen zu Bauwerken und Durchgängigkeit im Wasserkörper DERW_DENW_3114_13_26: Sennebach. Informationen zu den Bauwerkstypen finden sich im [LANUV-Arbeitsblatt 38](#).

Bauwerktyp	Anzahl	Bauwerktyp	Anzahl
Absturz	12	Sohlschwelle	
Bewegliches Wehr	6	Streichwehr	
Damm		Verrohrung	37
Gleite	1	Durchlass	9
Rampe	4	Wasserkraftanlage	2

2.11.1.4 Direkteinleitungen

Tabelle 94: Anzahl der Direkteinleitungen nach Abwasserherkunft im Wasserkörper DERW_DENW_3114_13_26: Sennebach

Abwasserherkunft	Anzahl
KOM - Kommunal	
IGL - Industriell	
AZV - Abwasserzweckverband	
AFA - Abfallanlagen (Deponie)	
keine Zuordnung	

2.11.2 Zustandsbewertung

2.11.2.1 Gesamtbewertung

Tabelle 95: Übersicht über die Bewertung des Wasserkörper DERW_DENW_3114_13_26: Sennebach. MZB = Makrozoobenthos; PBSM = Pflanzenbehandlungs- und Schädlingsbekämpfungsmittel

Ökologisches Potenzial						schlecht
Fische	MZB Gesamt	MZB allg. Degradation	MZB Saprobie	Gewässerflora	Makrophyten	Phytoplankton
schlecht	mäßig	mäßig	gut	mäßig	unbefr.	---
Flussgebietsspezifische Stoffe			Allgemeine chemisch-physikalische Parameter			
Metalle	PBSM	Sonstige Stoffe	ACP Gesamt			
gut	---	---	mäßig			
Betrachtung gesetzl. nicht geregelter Stoffe						
Metalle	PBSM	Sonstige Stoffe				
mäßig	---	---				
Chemischer Zustand						nicht gut
Ohne Ubiquitäre	Metalle	PBSM	Nitrat	Sonstige Stoffe		
gut	nicht gut	---	gut	nicht gut		

2.11.2.2 Stoffliche Überschreitungen

Tabelle 96: Flussgebietsspezifischen Schadstoffe der Anlage 6 Oberflächengewässer Verordnung (OGewV) mit Überschreitungen des Beurteilungswerts. Höhe der Überschreitung: ≥ 1 -fach = mäßig; ≥ 2 -fach = unbefriedigend; > 4 -fach = schlecht

Es liegen keine Beurteilungswertverletzungen oder Messdaten vor.

Tabelle 97: Allgemeine Physikalisch Chemische Parameter (ACP) der Anlage 7 Oberflächengewässer Verordnung (OGewV) mit Überschreitungen des Beurteilungswerts. Höhe der Überschreitung: ≥ 1 -fach = mäßig; ≥ 2 -fach = unbefriedigend; > 4 -fach = schlecht

Stoffgruppe	Stoff-Nr.	Stoffname	Probengut	Bewertung
ACP Gesamt	1247	Nitrit-Stickstoff	Wasser	mäßig
ACP Gesamt	1249	Ammonium-Stickstoff	Wasser	mäßig
ACP Gesamt	1253	Ammoniak-Stickstoff	Wasser	mäßig
ACP Gesamt	1262	Gesamtphosphat-Phosphor	Wasser	unbefr.
ACP Gesamt	1523	Organischer Kohlenstoff, gesamt (TOC)	Wasser	unbefr.

Tabelle 98: Gesetzlich nicht geregelte Stoffe mit Überschreitungen des Beurteilungswerts. Höhe der Überschreitung: ≥ 1 -fach = mäßig; ≥ 2 -fach = unbefriedigend; > 4 -fach = schlecht

Stoffgruppe	Stoff-Nr.	Stoffname	Probengut	Bewertung
Metalle	1161	Kupfer	Wasser	schlecht

Tabelle 99: Stoffe des chemischen Zustands der Anlage 8 Oberflächengewässer Verordnung (OGewV) mit Überschreitungen des Beurteilungswerts. Höhe der Überschreitung: >= 1-fach = mäßig; >= 2-fach = unbefriedigend; > 4-fach = schlecht

Stoffgruppe	Stoff-Nr.	Stoffname	Probengut	Ubiquitär	Bewertung
Metalle	1166	Quecksilber	Fische	ja	schlecht
Sonstige Stoffe	101	Summe polybromierte Diphenylether	Fische	ja	schlecht

2.11.3 Bewirtschaftungsplanung

2.11.3.1 Signifikante Belastungsfaktoren je Wasserkörper

Tabelle 100: Übersicht über die signifikanten Belastungen des Wasserkörpers DERW_DENW_3114_13_26: Sennebach. DQ = Diffuse Quellen; PQ = Punktquellen; HYMO = Hydromorphologie; SONST = Sonstige Belastungen; WE = Wasserentnahmen

Belastungs-ID	Belastung	Belastungsgruppe
1.2	Punktquellen - Regenwasserentlastungen	PQ
2.2	Diffuse Quellen - Landwirtschaft	DQ
2.7	Diffuse Quellen - Atmosphärische Deposition	DQ
4.1.2	Morphologische Veränderung von Gewässern - Landwirtschaft	HYMO
4.1.4	Morphologische Veränderung von Gewässern - Andere	HYMO
4.2.4	Durchgängigkeitshindernisse - Bewässerung	HYMO
4.2.8	Durchgängigkeitshindernisse - Andere	HYMO

2.12 Steckbrief des Fließwasserkörpers DERW_DENW_3116_0_22: Grubebach

2.12.1 Wasserkörpereigenschaften

2.12.1.1 Basisinformationen

Tabelle 101: Stammdaten und Basisinformationen zum Wasserkörper DERW_DENW_3116_0_22: Grubebach. EZG = Einzugsgebiet; TEZG = Teileinzugsgebiet; KA = Kläranlage; VGS = Vogelschutzgebiet; FFH = Flora Fauna Habitat

Gewässername	Grubebach	Hydrologisches TEZG	Obere Ems
Gewässerkennzahl	3116	Planungseinheit	PE_EMS_1400
LAWA-Fließgewässertyp	14 - sandgeprägte Tieflandbäche	Talsperre < 50ha	nein
Ökoregion	Zentrales Flachland	Ausweisung	HMWB
Geochemie	karbonatisch oder basenreich	Fallgruppe	LuH - Landentwässerung und Hochwasserschutz
Vorgänger-ID	DE_NRW_3116_0	Anzahl kommunaler KA	
Länge FWK	22.218 m	Grundwasseranschluss	Grundwasseranschluss vorhanden
Gewässerslänge NRW	22.218 m	Trockenfallend	keine Angabe
Stationierung von	0 m	Mittlerer Abfluss	0,277 m³/s
Stationierung bis	22.218 m	Trinkwassernutzung	Keine oder bis 10 cbm/Tag
Fläche des FWK-EZG	6.592,6 ha	Anteil VSG	0,00 %
Anteil Bundeswasserstr.		Anteil FFH-Gebiete	0,00 %

2.12.1.2 Landnutzung im Einzugsgebiet

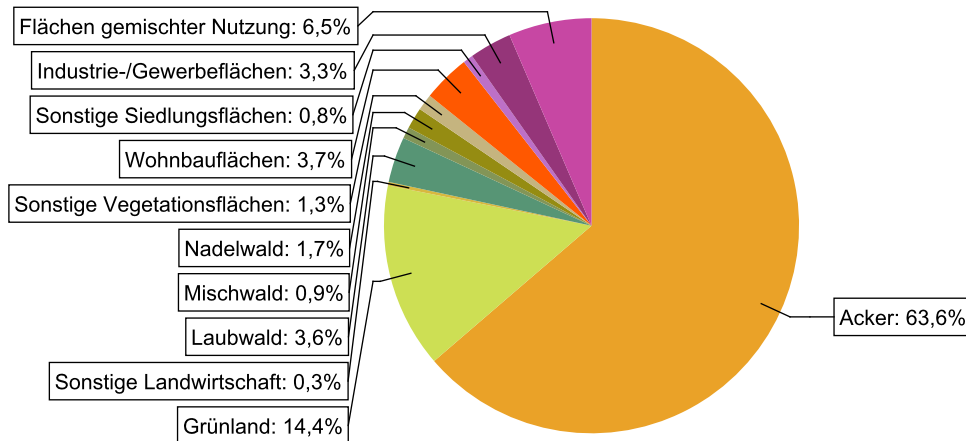


Abbildung 25: Landnutzung im Einzugsgebiet des Wasserkörpers DERW_DENW_3116_0_22: Grubebach, basierend auf ATKIS-Daten 2024. Landnutzungstypen mit weniger als 0,1% Anteil sind nicht dargestellt.

2.12.1.3 Gewässerstruktur und Querbauwerke

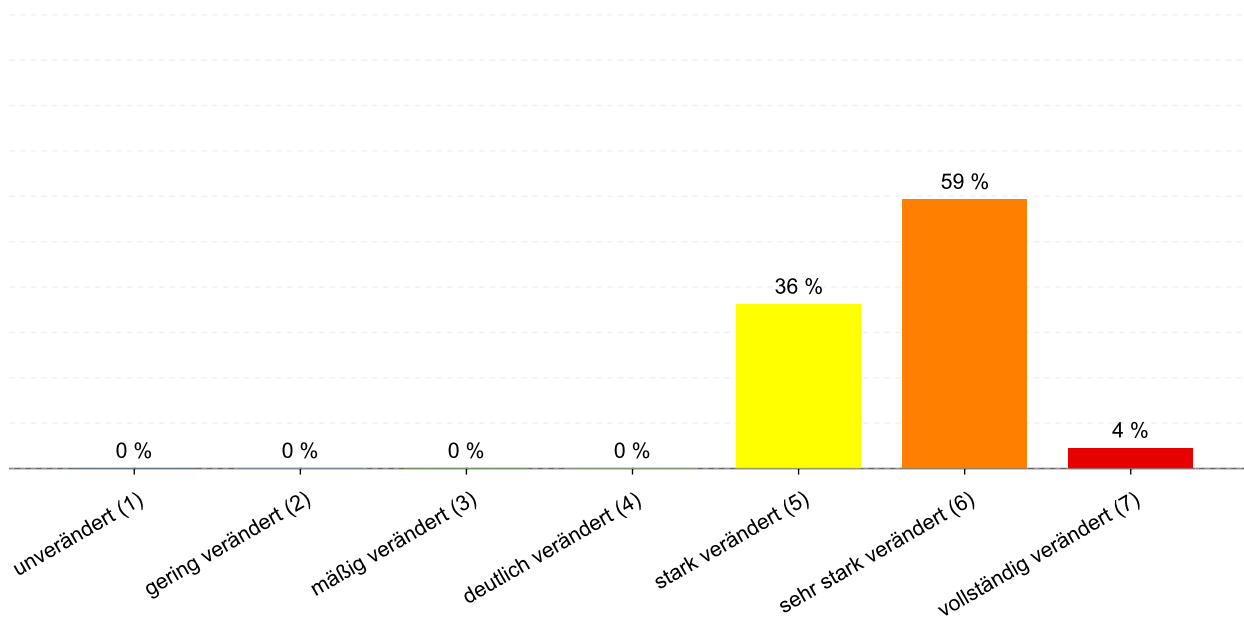


Abbildung 26: Anteil der Gewässerstrukturklassen im Wasserkörper DERW_DENW_3116_0_22: Grubebach

Tabelle 102: Informationen zu Bauwerken und Durchgängigkeit im Wasserkörper DERW_DENW_3116_0_22: Grubebach. Informationen zu den Bauwerkstypen finden sich im [LANUV-Arbeitsblatt 38](#).

Bauwerktyp	Anzahl	Bauwerktyp	Anzahl
Absturz	2	Sohlschwelle	
Bewegliches Wehr	2	Streichwehr	
Damm		Verrohrung	10
Gleite	2	Durchlass	
Rampe		Wasserkraftanlage	

2.12.1.4 Direkteinleitungen

Tabelle 103: Anzahl der Direkteinleitungen nach Abwasserherkunft im Wasserkörper DERW_DENW_3116_0_22: Grubebach

Abwasserherkunft	Anzahl
KOM - Kommunal	
IGL - Industriell	1
AZV - Abwasserzweckverband	
AFA - Abfallanlagen (Deponie)	
keine Zuordnung	

2.12.2 Zustandsbewertung

2.12.2.1 Gesamtbewertung

Tabelle 104: Übersicht über die Bewertung des Wasserkörper DERW_DENW_3116_0_22: Grubebach. MZB = Makrozoobenthos; PBSM = Pflanzenbehandlungs- und Schädlingsbekämpfungsmittel

Ökologisches Potenzial						unbefr.
Fische	MZB Gesamt	MZB allg. Degradation	MZB Saprobie	Gewässerflora	Makrophyten	Phytoplankton
unbefr.	mäßig	mäßig	gut	mäßig	k.A.	---
Flussgebietspezifische Stoffe			Allgemeine chemisch-physikalische Parameter			
Metalle	PBSM	Sonstige Stoffe	ACP Gesamt			
gut	sehr gut	---	mäßig			
Betrachtung gesetzl. nicht geregelter Stoffe						
Metalle	PBSM	Sonstige Stoffe				
mäßig	mäßig	sehr gut				
Chemischer Zustand						nicht gut
Ohne Ubiquitäre	Metalle	PBSM	Nitrat	Sonstige Stoffe		
gut	nicht gut	gut	gut	nicht gut		

2.12.2.2 Stoffliche Überschreitungen

Tabelle 105: Flussgebietspezifischen Schadstoffe der Anlage 6 Oberflächengewässer Verordnung (OGewV) mit Überschreitungen des Beurteilungswerts. Höhe der Überschreitung: ≥ 1 -fach = mäßig; ≥ 2 -fach = unbefriedigend; > 4 -fach = schlecht

Es liegen keine Beurteilungswertverletzungen oder Messdaten vor.

Tabelle 106: Allgemeine Physikalisch Chemische Parameter (ACP) der Anlage 7 Oberflächengewässer Verordnung (OGewV) mit Überschreitungen des Beurteilungswerts. Höhe der Überschreitung: ≥ 1 -fach = mäßig; ≥ 2 -fach = unbefriedigend; > 4 -fach = schlecht

Stoffgruppe	Stoff-Nr.	Stoffname	Probengut	Bewertung
ACP Gesamt	1182	Eisen	Wasser	mäßig
ACP Gesamt	1249	Ammonium-Stickstoff	Wasser	mäßig
ACP Gesamt	1253	Ammoniak-Stickstoff	Wasser	schlecht
ACP Gesamt	1262	Gesamtphosphat-Phosphor	Wasser	mäßig
ACP Gesamt	1281	Sauerstoff	Wasser	mäßig
ACP Gesamt	1523	Organischer Kohlenstoff, gesamt (TOC)	Wasser	mäßig

Tabelle 107: Gesetzlich nicht geregelte Stoffe mit Überschreitungen des Beurteilungswerts. Höhe der Überschreitung: >=1-fach = mäßig; >= 2-fach = unbefriedigend; > 4-fach = schlecht

Stoffgruppe	Stoff-Nr.	Stoffname	Probengut	Bewertung
Metalle	1124	Barium	Wasser	schlecht
Metalle	1171	Mangan	Wasser	schlecht
PBSM	4014	Desphenyl-chloridazon	Wasser	unbefr.
PBSM	4073	Metolachlor-CA	Wasser	schlecht
PBSM	4324	Metazachlor ESA	Wasser	unbefr.
PBSM	4333	Metolachlor ESA	Wasser	schlecht

Tabelle 108: Stoffe des chemischen Zustands der Anlage 8 Oberflächengewässer Verordnung (OGewV) mit Überschreitungen des Beurteilungswerts. Höhe der Überschreitung: >= 1-fach = mäßig; >= 2-fach = unbefriedigend; > 4-fach = schlecht

Stoffgruppe	Stoff-Nr.	Stoffname	Probengut	Ubiquitär	Bewertung
Metalle	1166	Quecksilber	Fische	ja	schlecht
Sonstige Stoffe	101	Summe polybromierte Diphenylether	Fische	ja	schlecht

2.12.3 Bewirtschaftungsplanung

2.12.3.1 Signifikante Belastungsfaktoren je Wasserkörper

Tabelle 109: Übersicht über die signifikanten Belastungen des Wasserkörpers DERW_DENW_3116_0_22: Grubebach. DQ = Diffuse Quellen; PQ = Punktquellen; HYMO = Hydromorphologie; SONST = Sonstige Belastungen; WE = Wasserentnahmen

Belastungs-ID	Belastung	Belastungsgruppe
1.2	Punktquellen - Regenwasserentlastungen	PQ
2.2	Diffuse Quellen - Landwirtschaft	DQ
2.6	Diffuse Quellen - Kommunale Flächen ohne Anbindung an Kanalisation	DQ
2.7	Diffuse Quellen - Atmosphärische Deposition	DQ
4.1.1	Morphologische Veränderung von Gewässern - Hochwasserschutz	HYMO
4.1.2	Morphologische Veränderung von Gewässern - Landwirtschaft	HYMO
4.2.8	Durchgängigkeitshindernisse - Andere	HYMO

2.13 Steckbrief des Fließwasserkörpers DERW_DENW_31164_0_12: Forthbach

2.13.1 Wasserkörpereigenschaften

2.13.1.1 Basisinformationen

Tabelle 110: Stammdaten und Basisinformationen zum Wasserkörper DERW_DENW_31164_0_12: Forthbach. EZG = Einzugsgebiet; TEZG = Teileinzugsgebiet; KA = Kläranlage; VGS = Vogelschutzgebiet; FFH = Flora Fauna Habitat

Gewässername	Forthbach	Hydrologisches TEZG	Obere Ems
Gewässerkennzahl	31164	Planungseinheit	PE_EMS_1400
LAWA-Fließgewässertyp	14 - sandgeprägte Tieflandbäche	Talsperre < 50ha	nein
Ökoregion	Zentrales Flachland	Ausweisung	HMWB
Geochemie	karbonatisch oder basenreich	Fallgruppe	LuH - Landentwässerung und Hochwasserschutz
Vorgänger-ID	DE_NRW_31164_0	Anzahl kommunaler KA	1
Länge FWK	11.505 m	Grundwasseranschluss	Grundwasseranschluss vorhanden
Gewässerlänge NRW	19.534 m	Trockenfallend	keine Angabe
Stationierung von	0 m	Mittlerer Abfluss	0,259 m³/s
Stationierung bis	11.505 m	Trinkwassernutzung	Keine oder bis 10 cbm/Tag
Fläche des FWK-EZG	1.746,8 ha	Anteil VSG	0,00 %
Anteil Bundeswasserstr.		Anteil FFH-Gebiete	0,00 %

2.13.1.2 Landnutzung im Einzugsgebiet

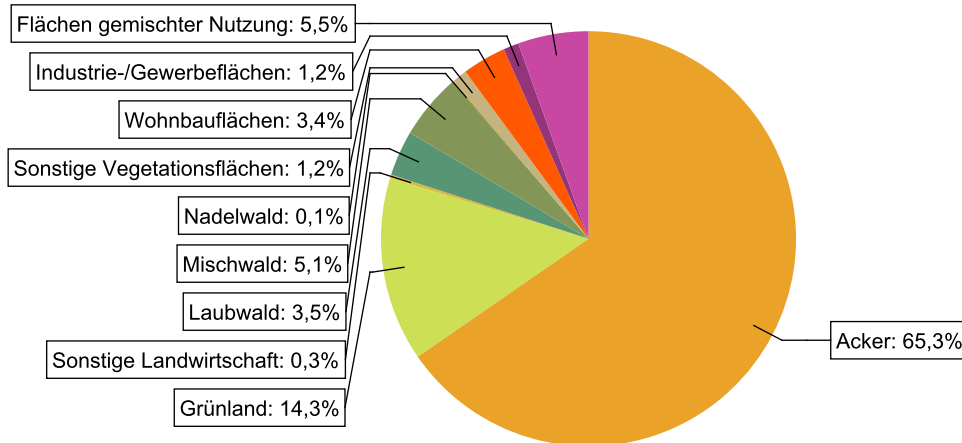


Abbildung 27: Landnutzung im Einzugsgebiet des Wasserkörpers DERW_DENW_31164_0_12: Forthbach, basierend auf ATKIS-Daten 2024. Landnutzungstypen mit weniger als 0,1% Anteil sind nicht dargestellt.

2.13.1.3 Gewässerstruktur und Querbauwerke

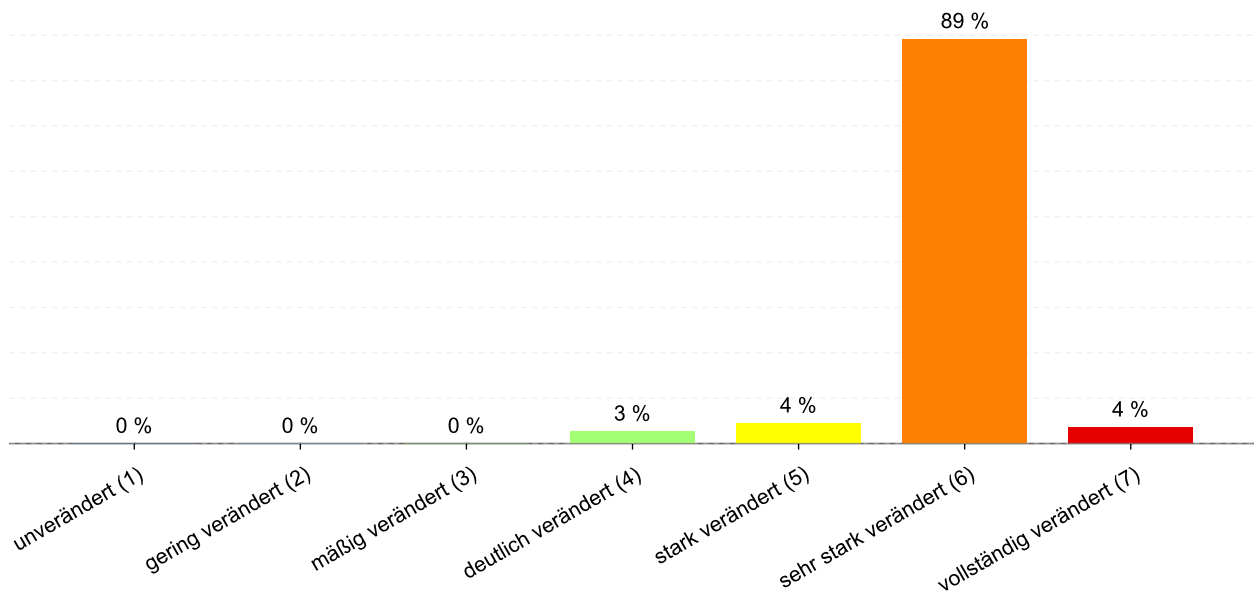


Abbildung 28: Anteil der Gewässerstrukturklassen im Wasserkörper DERW_DENW_31164_0_12: Forthbach

Tabelle 111: Informationen zu Bauwerken und Durchgängigkeit im Wasserkörper DERW_DENW_31164_0_12: Forthbach. Informationen zu den Bauwerkstypen finden sich im [LANUV-Arbeitsblatt 38](#).

Bauwerktyp	Anzahl	Bauwerktyp	Anzahl
Absturz	3	Sohlschwelle	3
Bewegliches Wehr	2	Streichwehr	
Damm		Verrohrung	
Gleite	11	Durchlass	
Rampe		Wasserkraftanlage	

2.13.1.4 Direkteinleitungen

Tabelle 112: Anzahl der Direkteinleitungen nach Abwasserherkunft im Wasserkörper DERW_DENW_31164_0_12: Forthbach

Abwasserherkunft	Anzahl
KOM - Kommunal	1
IGL - Industriell	1
AZV - Abwasserzweckverband	
AFA - Abfallanlagen (Deponie)	
keine Zuordnung	

2.13.2 Zustandsbewertung

2.13.2.1 Gesamtbewertung

Tabelle 113: Übersicht über die Bewertung des Wasserkörper DERW_DENW_31164_0_12: Forthbach. MZB = Makrozoobenthos; PBSM = Pflanzenbehandlungs- und Schädlingsbekämpfungsmittel

Ökologisches Potenzial						unbefr.
Fische	MZB Gesamt	MZB allg. Degradation	MZB Saprobie	Gewässerflora	Makrophyten	Phytoplankton
unbefr.	unbefr.	unbefr.	gut	mäßig	unbefr.	---
Flussgebietspezifische Stoffe			Allgemeine chemisch-physikalische Parameter			
Metalle	PBSM	Sonstige Stoffe		ACP Gesamt		
gut	mäßig	sehr gut		mäßig		
Betrachtung gesetzl. nicht geregelter Stoffe						
Metalle	PBSM	Sonstige Stoffe				
gut	sehr gut	---				
Chemischer Zustand						nicht gut
Ohne Ubiquitäre	Metalle	PBSM	Nitrat	Sonstige Stoffe		
gut	nicht gut	gut	gut	nicht gut		

2.13.2.2 Stoffliche Überschreitungen

Tabelle 114: Flussgebietspezifischen Schadstoffe der Anlage 6 Oberflächengewässer Verordnung (OGewV) mit Überschreitungen des Beurteilungswerts. Höhe der Überschreitung: ≥ 1 -fach = mäßig; ≥ 2 -fach = unbefriedigend; > 4 -fach = schlecht

Stoffgruppe	Stoff-Nr.	Stoffname	Probengut	Bewertung
PBSM	2788	Nicosulfuron	Wasser	schlecht

Tabelle 115: Allgemeine Physikalisch Chemische Parameter (ACP) der Anlage 7 Oberflächengewässer Verordnung (OGewV) mit Überschreitungen des Beurteilungswerts. Höhe der Überschreitung: ≥ 1 -fach = mäßig; ≥ 2 -fach = unbefriedigend; > 4 -fach = schlecht

Stoffgruppe	Stoff-Nr.	Stoffname	Probengut	Bewertung
ACP Gesamt	1262	Gesamtphosphat-Phosphor	Wasser	unbefr.
ACP Gesamt	1264	Orthophosphat-Phosphor	Wasser	unbefr.
ACP Gesamt	1281	Sauerstoff	Wasser	mäßig
ACP Gesamt	1523	Organischer Kohlenstoff, gesamt (TOC)	Wasser	mäßig

Tabelle 116: Gesetzlich nicht geregelte Stoffe mit Überschreitungen des Beurteilungswerts. Höhe der Überschreitung: ≥ 1 -fach = mäßig; ≥ 2 -fach = unbefriedigend; > 4 -fach = schlecht

Es liegen keine Beurteilungswertverletzungen oder Messdaten vor.

Tabelle 117: Stoffe des chemischen Zustands der Anlage 8 Oberflächengewässer Verordnung (OGewV) mit Überschreitungen des Beurteilungswerts. Höhe der Überschreitung: ≥ 1 -fach = mäßig; ≥ 2 -fach = unbefriedigend; > 4 -fach = schlecht

Stoffgruppe	Stoff-Nr.	Stoffname	Probengut	Ubiquitär	Bewertung
Metalle	1166	Quecksilber	Fische	ja	schlecht
Sonstige Stoffe	101	Summe polybromierte Diphenylether	Fische	ja	schlecht

2.13.3 Bewirtschaftungsplanung

2.13.3.1 Signifikante Belastungsfaktoren je Wasserkörper

Tabelle 118: Übersicht über die signifikanten Belastungen des Wasserkörpers DERW_DENW_31164_0_12: Forthbach. DQ = Diffuse Quellen; PQ = Punktquellen; HYMO = Hydromorphologie; SONST = Sonstige Belastungen; WE = Wasserentnahmen

Belastungs-ID	Belastung	Belastungsgruppe
1.1	Punktquellen - Kommunales Abwasser	PQ
1.2	Punktquellen - Regenwasserentlastungen	PQ
2.2	Diffuse Quellen - Landwirtschaft	DQ
2.7	Diffuse Quellen - Atmosphärische Deposition	DQ
4.1.2	Morphologische Veränderung von Gewässern - Landwirtschaft	HYMO
4.2.8	Durchgängigkeitshindernisse - Andere	HYMO

2.14 Steckbrief des Fließwasserkörpers DERW_DENW_31164_12_20: Forthbach

2.14.1 Wasserkörpereigenschaften

2.14.1.1 Basisinformationen

Tabelle 119: Stammdaten und Basisinformationen zum Wasserkörper DERW_DENW_31164_12_20: Forthbach. EZG = Einzugsgebiet; TEZG = Teileinzugsgebiet; KA = Kläranlage; VGS = Vogelschutzgebiet; FFH = Flora Fauna Habitat

Gewässername	Forthbach	Hydrologisches TEZG	Obere Ems
Gewässerkennzahl	31164	Planungseinheit	PE_EMS_1400
LAWA-Fließgewässertyp	16 - kiesgeprägte Tieflandbäche	Talsperre < 50ha	nein
Ökoregion	Zentrales Flachland	Ausweisung	HMWB
Geochemie	karbonatisch oder basenreich	Fallgruppe	LuH - Landentwässerung und Hochwasserschutz
Vorgänger-ID	DE_NRW_31164_11526	Anzahl kommunaler KA	
Länge FWK	8.029 m	Grundwasseranschluss	Grundwasseranschluss vorhanden
Gewässerslänge NRW	19.534 m	Trockenfallend	keine Angabe
Stationierung von	11.505 m	Mittlerer Abfluss	0,075 m³/s
Stationierung bis	19.534 m	Trinkwassernutzung	Keine oder bis 10 cbm/Tag
Fläche des FWK-EZG	1.339,2 ha	Anteil VSG	0,00 %
Anteil Bundeswasserstr.		Anteil FFH-Gebiete	0,00 %

2.14.1.2 Landnutzung im Einzugsgebiet

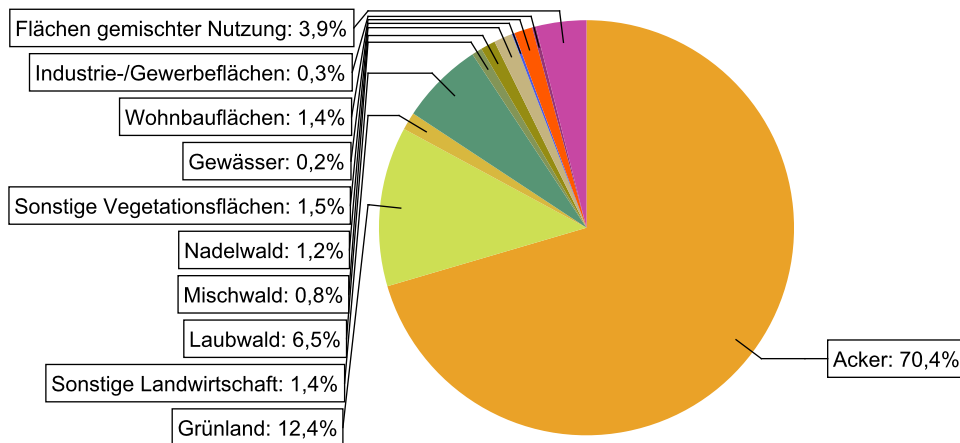


Abbildung 29: Landnutzung im Einzugsgebiet des Wasserkörpers DERW_DENW_31164_12_20: Forthbach, basierend auf ATKIS-Daten 2024. Landnutzungstypen mit weniger als 0,1% Anteil sind nicht dargestellt.

2.14.1.3 Gewässerstruktur und Querbauwerke

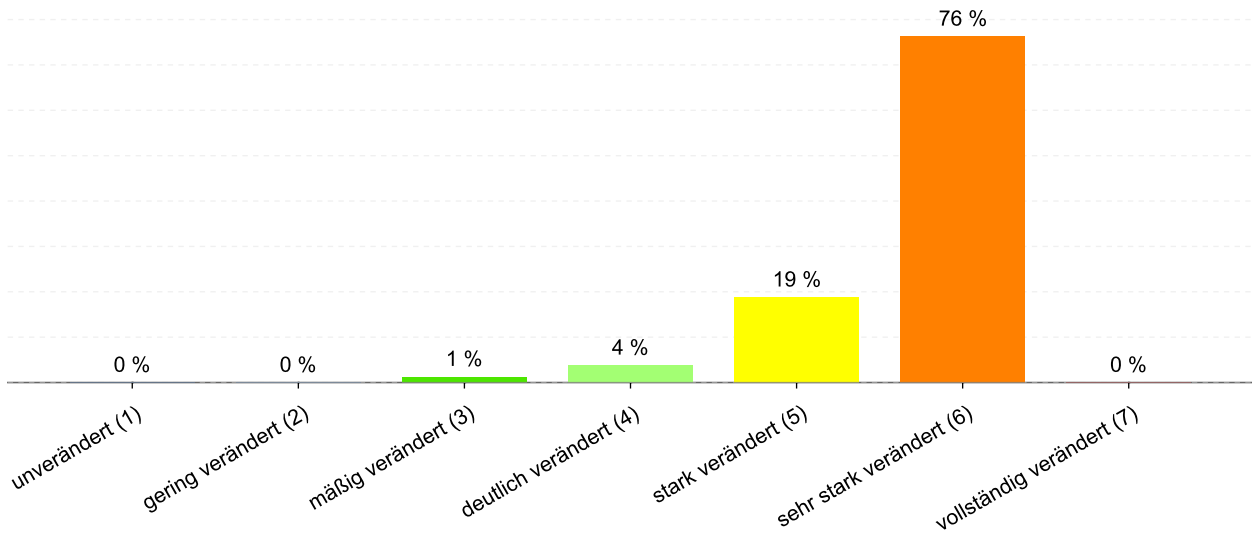


Abbildung 30: Anteil der Gewässerstrukturklassen im Wasserkörper DERW_DENW_31164_12_20: Forthbach

Tabelle 120: Informationen zu Bauwerken und Durchgängigkeit im Wasserkörper DERW_DENW_31164_12_20: Forthbach. Informationen zu den Bauwerkstypen finden sich im [LANUV-Arbeitsblatt 38](#).

Bauwerktyp	Anzahl	Bauwerktyp	Anzahl
Absturz	1	Sohlschwelle	
Bewegliches Wehr		Streichwehr	
Damm		Verrohrung	8
Gleite	4	Durchlass	3
Rampe		Wasserkraftanlage	

2.14.1.4 Direkteinleitungen

Tabelle 121: Anzahl der Direkteinleitungen nach Abwasserherkunft im Wasserkörper DERW_DENW_31164_12_20: Forthbach

Abwasserherkunft	Anzahl
KOM - Kommunal	
IGL - Industriell	
AZV - Abwasserzweckverband	
AFA - Abfallanlagen (Deponie)	
keine Zuordnung	

2.14.2 Zustandsbewertung

2.14.2.1 Gesamtbewertung

Tabelle 122: Übersicht über die Bewertung des Wasserkörper DERW_DENW_31164_12_20: Forthbach. MZB = Makrozoobenthos; PBSM = Pflanzenbehandlungs- und Schädlingsbekämpfungsmittel

Ökologisches Potenzial						unbefr.
Fische	MZB Gesamt	MZB allg. Degradation	MZB Saprobie	Gewässerflora	Makrophyten	Phytoplankton
unbefr.	mäßig	mäßig	gut	mäßig	mäßig	---
Flussgebietspezifische Stoffe			Allgemeine chemisch-physikalische Parameter			
Metalle	PBSM	Sonstige Stoffe		ACP Gesamt		
gut	k.A.	sehr gut		mäßig		
Betrachtung gesetzl. nicht geregelter Stoffe						
Metalle	PBSM	Sonstige Stoffe				
mäßig	sehr gut	---				
Chemischer Zustand						nicht gut
Ohne Ubiquitäre	Metalle	PBSM	Nitrat	Sonstige Stoffe		
gut	nicht gut	gut	gut	nicht gut		

2.14.2.2 Stoffliche Überschreitungen

Tabelle 123: Flussgebietspezifischen Schadstoffe der Anlage 6 Oberflächengewässer Verordnung (OGewV) mit Überschreitungen des Beurteilungswerts. Höhe der Überschreitung: ≥ 1 -fach = mäßig; ≥ 2 -fach = unbefriedigend; > 4 -fach = schlecht

Es liegen keine Beurteilungswertverletzungen oder Messdaten vor.

Tabelle 124: Allgemeine Physikalisch Chemische Parameter (ACP) der Anlage 7 Oberflächengewässer Verordnung (OGewV) mit Überschreitungen des Beurteilungswerts. Höhe der Überschreitung: ≥ 1 -fach = mäßig; ≥ 2 -fach = unbefriedigend; > 4 -fach = schlecht

Stoffgruppe	Stoff-Nr.	Stoffname	Probengut	Bewertung
ACP Gesamt	1281	Sauerstoff	Wasser	mäßig

Tabelle 125: Gesetzlich nicht geregelte Stoffe mit Überschreitungen des Beurteilungswerts. Höhe der Überschreitung: ≥ 1 -fach = mäßig; ≥ 2 -fach = unbefriedigend; > 4 -fach = schlecht

Stoffgruppe	Stoff-Nr.	Stoffname	Probengut	Bewertung
Metalle	1124	Barium	Wasser	schlecht

Tabelle 126: Stoffe des chemischen Zustands der Anlage 8 Oberflächengewässer Verordnung (OGewV) mit Überschreitungen des Beurteilungswerts. Höhe der Überschreitung: ≥ 1 -fach = mäßig; ≥ 2 -fach = unbefriedigend; > 4 -fach = schlecht

Stoffgruppe	Stoff-Nr.	Stoffname	Probengut	Ubiquitär	Bewertung
Metalle	1166	Quecksilber	Fische	ja	schlecht
Sonstige Stoffe	101	Summe polybromierte Diphenylether	Fische	ja	schlecht

2.14.3 Bewirtschaftungsplanung

2.14.3.1 Signifikante Belastungsfaktoren je Wasserkörper

Tabelle 127: Übersicht über die signifikanten Belastungen des Wasserkörpers DERW_DENW_31164_12_20: Forthbach.
DQ = Diffuse Quellen; PQ = Punktquellen; HYMO = Hydromorphologie; SONST = Sonstige Belastungen; WE = Wasserentnahmen

Belastungs-ID	Belastung	Belastungsgruppe
1.2	Punktquellen - Regenwasserentlastungen	PQ
1.8	Punktquellen - Aquakultur	PQ
2.7	Diffuse Quellen - Atmosphärische Deposition	DQ
4.1.2	Morphologische Veränderung von Gewässern - Landwirtschaft	HYMO
4.2.8	Durchgängigkeitshindernisse - Andere	HYMO

2.15 Steckbrief des Fließwasserkörpers DERW_DENW_31172_0_9: Eusternbach

2.15.1 Wasserkörpereigenschaften

2.15.1.1 Basisinformationen

Tabelle 128: Stammdaten und Basisinformationen zum Wasserkörper DERW_DENW_31172_0_9: Eusternbach. EZG = Einzugsgebiet; TEZG = Teileinzugsgebiet; KA = Kläranlage; VGS = Vogelschutzgebiet; FFH = Flora Fauna Habitat

Gewässername	Eusternbach	Hydrologisches TEZG	Obere Ems
Gewässerkennzahl	31172	Planungseinheit	PE_EMS_1400
LAWA-Fließgewässertyp	14 - sandgeprägte Tieflandbäche	Talsperre < 50ha	nein
Ökoregion	Zentrales Flachland	Ausweisung	HMWB
Geochemie	karbonatisch oder basenreich	Fallgruppe	LuH - Landentwässerung und Hochwasserschutz
Vorgänger-ID	DE_NRW_31172_0	Anzahl kommunaler KA	
Länge FWK	9.304 m	Grundwasseranschluss	Grundwasseranschluss vorhanden
Gewässerlänge NRW	15.737 m	Trockenfallend	keine Angabe
Stationierung von	0 m	Mittlerer Abfluss	0,219 m³/s
Stationierung bis	9.304 m	Trinkwassernutzung	Keine oder bis 10 cbm/Tag
Fläche des FWK-EZG	1.629,2 ha	Anteil VSG	0,00 %
Anteil Bundeswasserstr.		Anteil FFH-Gebiete	0,00 %

2.15.1.2 Landnutzung im Einzugsgebiet

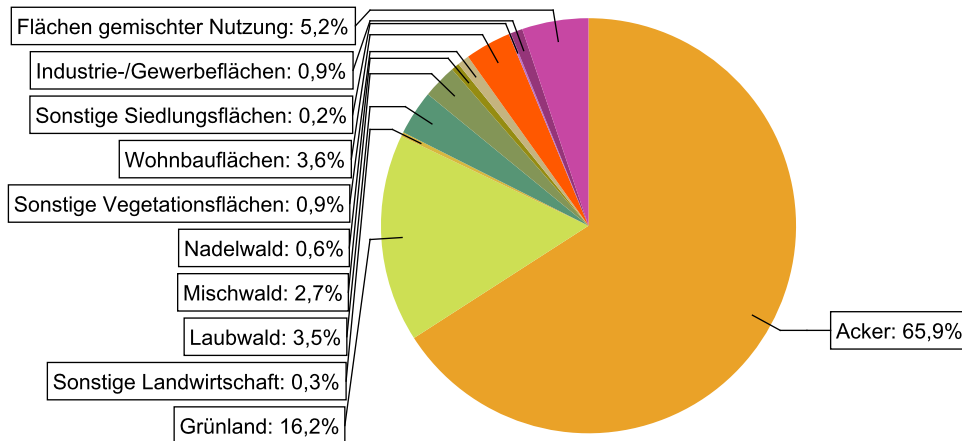


Abbildung 31: Landnutzung im Einzugsgebiet des Wasserkörpers DERW_DENW_31172_0_9: Eusternbach, basierend auf ATKIS-Daten 2024. Landnutzungstypen mit weniger als 0,1% Anteil sind nicht dargestellt.

2.15.1.3 Gewässerstruktur und Querbauwerke

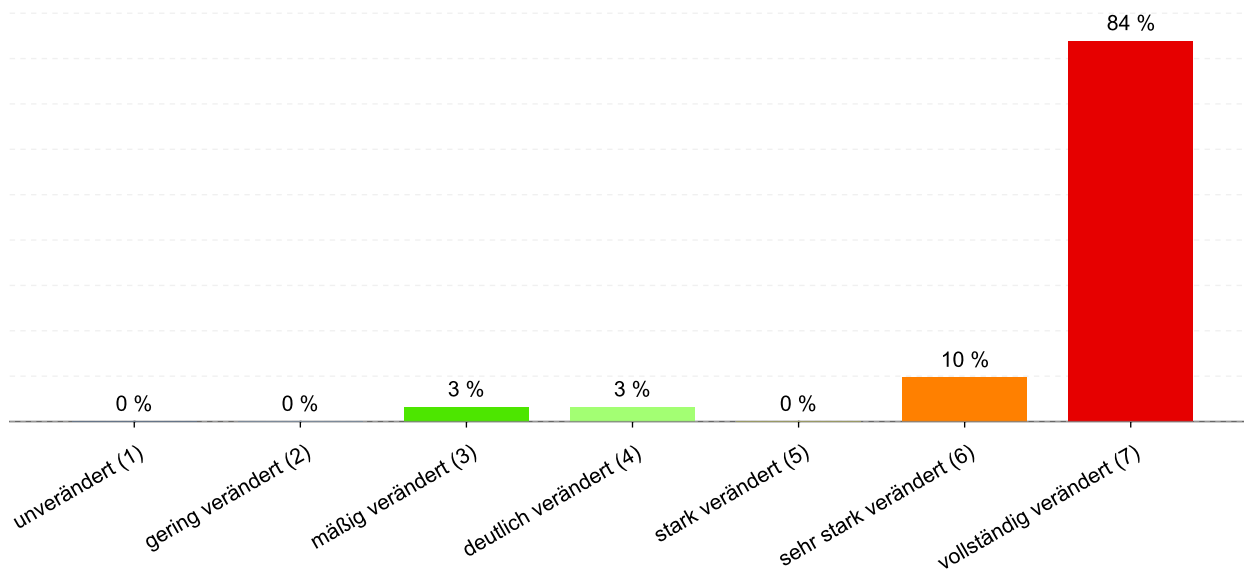


Abbildung 32: Anteil der Gewässerstrukturklassen im Wasserkörper DERW_DENW_31172_0_9: Eusternbach

Tabelle 129: Informationen zu Bauwerken und Durchgängigkeit im Wasserkörper DERW_DENW_31172_0_9: Eusternbach. Informationen zu den Bauwerkstypen finden sich im [LANUV-Arbeitsblatt 38](#).

Bauwerktyp	Anzahl	Bauwerktyp	Anzahl
Absturz		Sohlschwelle	
Bewegliches Wehr		Streichwehr	
Damm		Verrohrung	
Gleite	16	Durchlass	
Rampe		Wasserkraftanlage	

2.15.1.4 Direkteinleitungen

Tabelle 130: Anzahl der Direkteinleitungen nach Abwasserherkunft im Wasserkörper DERW_DENW_31172_0_9: Eusternbach

Abwasserherkunft	Anzahl
KOM - Kommunal	
IGL - Industriell	
AZV - Abwasserzweckverband	
AFA - Abfallanlagen (Deponie)	
keine Zuordnung	

2.15.2 Zustandsbewertung

2.15.2.1 Gesamtbewertung

Tabelle 131: Übersicht über die Bewertung des Wasserkörper DERW_DENW_31172_0_9: Eusternbach. MZB = Makrozoobenthos; PBSM = Pflanzenbehandlungs- und Schädlingsbekämpfungsmittel

Ökologisches Potenzial						schlecht
Fische	MZB Gesamt	MZB allg. Degradation	MZB Saprobie	Gewässerflora	Makrophyten	Phytoplankton
unbefr.	unbefr.	unbefr.	mäßig	schlecht	unbefr.	---
Flussgebietspezifische Stoffe			Allgemeine chemisch-physikalische Parameter			
Metalle	PBSM	Sonstige Stoffe	ACP Gesamt			
gut	---	---	mäßig			
Betrachtung gesetzl. nicht geregelter Stoffe						
Metalle	PBSM	Sonstige Stoffe				
mäßig	---	gut				
Chemischer Zustand						nicht gut
Ohne Ubiquitäre	Metalle	PBSM	Nitrat	Sonstige Stoffe		
gut	nicht gut	---	gut	nicht gut		

2.15.2.2 Stoffliche Überschreitungen

Tabelle 132: Flussgebietspezifischen Schadstoffe der Anlage 6 Oberflächengewässer Verordnung (OGewV) mit Überschreitungen des Beurteilungswerts. Höhe der Überschreitung: ≥ 1 -fach = mäßig; ≥ 2 -fach = unbefriedigend; > 4 -fach = schlecht

Es liegen keine Beurteilungswertverletzungen oder Messdaten vor.

Tabelle 133: Allgemeine Physikalisch Chemische Parameter (ACP) der Anlage 7 Oberflächengewässer Verordnung (OGewV) mit Überschreitungen des Beurteilungswerts. Höhe der Überschreitung: ≥ 1 -fach = mäßig; ≥ 2 -fach = unbefriedigend; > 4 -fach = schlecht

Stoffgruppe	Stoff-Nr.	Stoffname	Probengut	Bewertung
ACP Gesamt	1262	Gesamtphosphat-Phosphor	Wasser	mäßig
ACP Gesamt	1281	Sauerstoff	Wasser	mäßig
ACP Gesamt	1523	Organischer Kohlenstoff, gesamt (TOC)	Wasser	mäßig

Tabelle 134: Gesetzlich nicht geregelte Stoffe mit Überschreitungen des Beurteilungswerts. Höhe der Überschreitung: ≥ 1 -fach = mäßig; ≥ 2 -fach = unbefriedigend; > 4 -fach = schlecht

Stoffgruppe	Stoff-Nr.	Stoffname	Probengut	Bewertung
Metalle	1142	Arsen	Wasser	schlecht
Metalle	1171	Mangan	Wasser	schlecht

Tabelle 135: Stoffe des chemischen Zustands der Anlage 8 Oberflächengewässer Verordnung (OGewV) mit Überschreitungen des Beurteilungswerts. Höhe der Überschreitung: >= 1-fach = mäßig; >= 2-fach = unbefriedigend; > 4-fach = schlecht

Stoffgruppe	Stoff-Nr.	Stoffname	Probengut	Ubiquitär	Bewertung
Metalle	1166	Quecksilber	Fische	ja	schlecht
Sonstige Stoffe	101	Summe polybromierte Diphenylether	Fische	ja	schlecht

2.15.3 Bewirtschaftungsplanung

2.15.3.1 Signifikante Belastungsfaktoren je Wasserkörper

Tabelle 136: Übersicht über die signifikanten Belastungen des Wasserkörpers DERW_DENW_31172_0_9: Eusternbach. DQ = Diffuse Quellen; PQ = Punktquellen; HYMO = Hydromorphologie; SONST = Sonstige Belastungen; WE = Wasserentnahmen

Belastungs-ID	Belastung	Belastungsgruppe
1.2	Punktquellen - Regenwasserentlastungen	PQ
2.2	Diffuse Quellen - Landwirtschaft	DQ
2.7	Diffuse Quellen - Atmosphärische Deposition	DQ
4.1.2	Morphologische Veränderung von Gewässern - Landwirtschaft	HYMO

2.16 Steckbrief des Fließwasserkörpers DERW_DENW_31172_9_16: Tollbach

2.16.1 Wasserkörpereigenschaften

2.16.1.1 Basisinformationen

Tabelle 137: Stammdaten und Basisinformationen zum Wasserkörper DERW_DENW_31172_9_16: Tollbach. EZG = Einzugsgebiet; TEZG = Teileinzugsgebiet; KA = Kläranlage; VGS = Vogelschutzgebiet; FFH = Flora Fauna Habitat

Gewässername	Eusternbach	Hydrologisches TEZG	Obere Ems
Gewässerkennzahl	31172	Planungseinheit	PE_EMS_1400
LAWA-Fließgewässertyp	16 - kiesgeprägte Tieflandbäche	Talsperre < 50ha	nein
Ökoregion	Zentrales Flachland	Ausweisung	HMWB
Geochemie	karbonatisch oder basenreich	Fallgruppe	LuH - Landentwässerung und Hochwasserschutz
Vorgänger-ID	DE_NRW_31172_9305	Anzahl kommunaler KA	
Länge FWK	6.433 m	Grundwasseranschluss	Grundwasseranschluss vorhanden
Gewässerslänge NRW	15.737 m	Trockenfallend	keine Angabe
Stationierung von	9.304 m	Mittlerer Abfluss	0,060 m³/s
Stationierung bis	15.737 m	Trinkwassernutzung	Keine oder bis 10 cbm/Tag
Fläche des FWK-EZG	1.132,6 ha	Anteil VSG	0,00 %
Anteil Bundeswasserstr.		Anteil FFH-Gebiete	0,00 %

2.16.1.2 Landnutzung im Einzugsgebiet

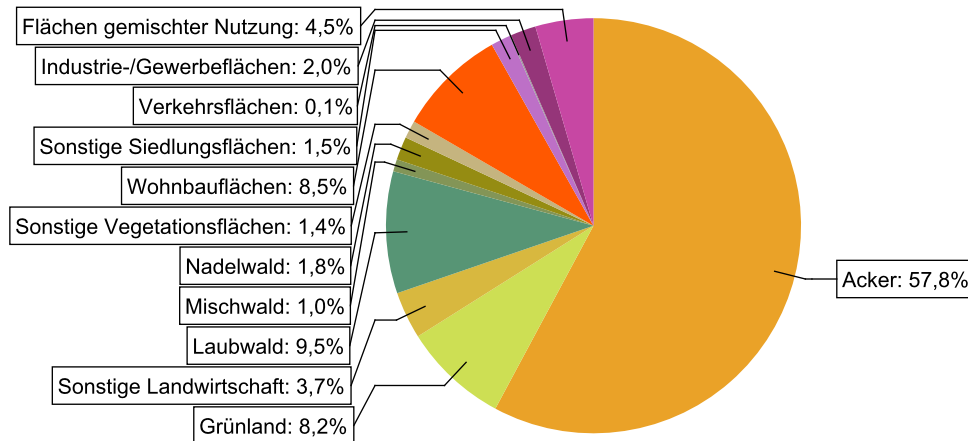


Abbildung 33: Landnutzung im Einzugsgebiet des Wasserkörpers DERW_DENW_31172_9_16: Tollbach, basierend auf ATKIS-Daten 2024. Landnutzungstypen mit weniger als 0,1% Anteil sind nicht dargestellt.

2.16.1.3 Gewässerstruktur und Querbauwerke

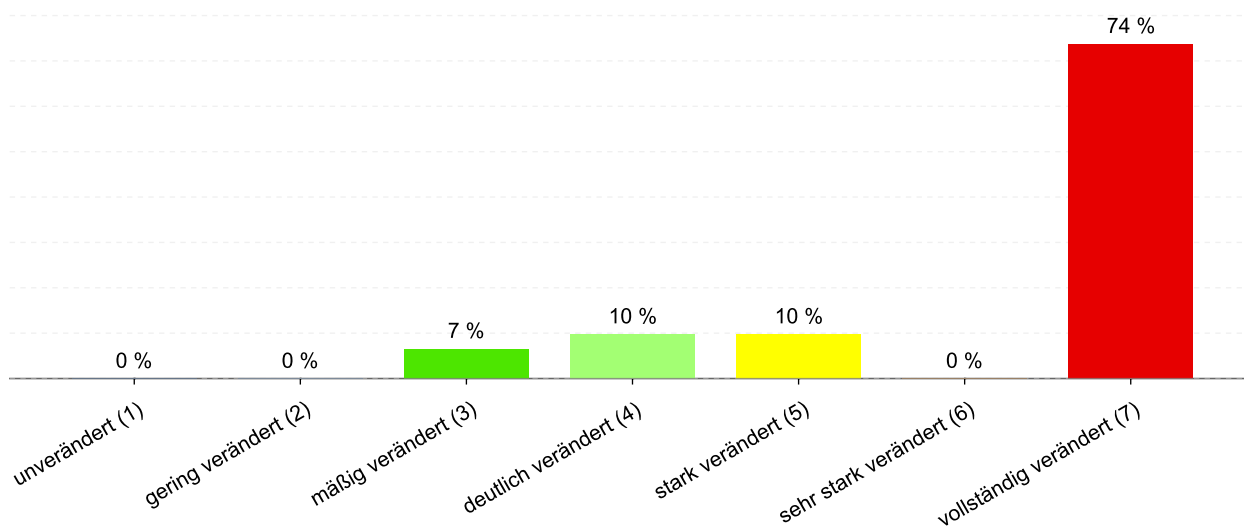


Abbildung 34: Anteil der Gewässerstrukturklassen im Wasserkörper DERW_DENW_31172_9_16: Tollbach

Tabelle 138: Informationen zu Bauwerken und Durchgängigkeit im Wasserkörper DERW_DENW_31172_9_16: Tollbach. Informationen zu den Bauwerkstypen finden sich im [LANUV-Arbeitsblatt 38](#).

Bauwerktyp	Anzahl	Bauwerktyp	Anzahl
Absturz	2	Sohlschwelle	
Bewegliches Wehr		Streichwehr	
Damm		Verrohrung	2
Gleite	3	Durchlass	6
Rampe	1	Wasserkraftanlage	

2.16.1.4 Direkteinleitungen

Tabelle 139: Anzahl der Direkteinleitungen nach Abwasserherkunft im Wasserkörper DERW_DENW_31172_9_16: Tollbach

Abwasserherkunft	Anzahl
KOM - Kommunal	
IGL - Industriell	
AZV - Abwasserzweckverband	
AFA - Abfallanlagen (Deponie)	
keine Zuordnung	

2.16.2 Zustandsbewertung

2.16.2.1 Gesamtbewertung

Tabelle 140: Übersicht über die Bewertung des Wasserkörper DERW_DENW_31172_9_16: Tollbach. MZB = Makrozoobenthos; PBSM = Pflanzenbehandlungs- und Schädlingsbekämpfungsmittel

Ökologisches Potenzial						unbefr.
Fische	MZB Gesamt	MZB allg. Degradation	MZB Saprobie	Gewässerflora	Makrophyten	Phytoplankton
k.A.	mäßig	mäßig	gut	unbefr.	unbefr.	---
Flussgebietspezifische Stoffe			Allgemeine chemisch-physikalische Parameter			
Metalle	PBSM	Sonstige Stoffe		ACP Gesamt		
gut	k.A.	sehr gut		gut		
Betrachtung gesetzl. nicht geregelter Stoffe						
Metalle	PBSM	Sonstige Stoffe				
mäßig	sehr gut	---				
Chemischer Zustand						nicht gut
Ohne Ubiquitäre	Metalle	PBSM	Nitrat	Sonstige Stoffe		
gut	nicht gut	gut	gut	nicht gut		

2.16.2.2 Stoffliche Überschreitungen

Tabelle 141: Flussgebietspezifischen Schadstoffe der Anlage 6 Oberflächengewässer Verordnung (OGewV) mit Überschreitungen des Beurteilungswerts. Höhe der Überschreitung: ≥ 1 -fach = mäßig; ≥ 2 -fach = unbefriedigend; > 4 -fach = schlecht

Es liegen keine Beurteilungswertverletzungen oder Messdaten vor.

Tabelle 142: Allgemeine Physikalisch Chemische Parameter (ACP) der Anlage 7 Oberflächengewässer Verordnung (OGewV) mit Überschreitungen des Beurteilungswerts. Höhe der Überschreitung: ≥ 1 -fach = mäßig; ≥ 2 -fach = unbefriedigend; > 4 -fach = schlecht

Es liegen keine Beurteilungswertverletzungen oder Messdaten vor.

Tabelle 143: Gesetzlich nicht geregelte Stoffe mit Überschreitungen des Beurteilungswerts. Höhe der Überschreitung: ≥ 1 -fach = mäßig; ≥ 2 -fach = unbefriedigend; > 4 -fach = schlecht

Stoffgruppe	Stoff-Nr.	Stoffname	Probengut	Bewertung
Metalle	1124	Barium	Wasser	schlecht

Tabelle 144: Stoffe des chemischen Zustands der Anlage 8 Oberflächengewässer Verordnung (OGewV) mit Überschreitungen des Beurteilungswerts. Höhe der Überschreitung: ≥ 1 -fach = mäßig; ≥ 2 -fach = unbefriedigend; > 4 -fach = schlecht

Stoffgruppe	Stoff-Nr.	Stoffname	Probengut	Ubiquitär	Bewertung
Metalle	1166	Quecksilber	Fische	ja	schlecht
Sonstige Stoffe	101	Summe polybromierte Diphenylether	Fische	ja	schlecht

2.16.3 Bewirtschaftungsplanung

2.16.3.1 Signifikante Belastungsfaktoren je Wasserkörper

Tabelle 145: Übersicht über die signifikanten Belastungen des Wasserkörpers DERW_DENW_31172_9_16: Tollbach.
DQ = Diffuse Quellen; PQ = Punktquellen; HYMO = Hydromorphologie; SONST = Sonstige Belastungen; WE = Wasserentnahmen

Belastungs-ID	Belastung	Belastungsgruppe
1.2	Punktquellen - Regenwasserentlastungen	PQ
2.7	Diffuse Quellen - Atmosphärische Deposition	DQ
4.1.2	Morphologische Veränderung von Gewässern - Landwirtschaft	HYMO
4.2.8	Durchgängigkeitshindernisse - Andere	HYMO

2.17 Steckbrief des Fließwasserkörpers DERW_DENW_3118_0_6: Hamelbach

2.17.1 Wasserkörpereigenschaften

2.17.1.1 Basisinformationen

Tabelle 146: Stammdaten und Basisinformationen zum Wasserkörper DERW_DENW_3118_0_6: Hamelbach. EZG = Einzugsgebiet; TEZG = Teileinzugsgebiet; KA = Kläranlage; VGS = Vogelschutzgebiet; FFH = Flora Fauna Habitat

Gewässername	Hamelbach	Hydrologisches TEZG	Obere Ems
Gewässerkennzahl	3118	Planungseinheit	PE_EMS_1400
LAWA-Fließgewässertyp	14 - sandgeprägte Tieflandbäche	Talsperre < 50ha	nein
Ökoregion	Zentrales Flachland	Ausweisung	HMWB
Geochemie	karbonatisch oder basenreich	Fallgruppe	LuH - Landentwässerung und Hochwasserschutz
Vorgänger-ID	DE_NRW_3118_0	Anzahl kommunaler KA	
Länge FWK	5.774 m	Grundwasseranschluss	Grundwasseranschluss vorhanden
Gewässerlänge NRW	14.233 m	Trockenfallend	keine Angabe
Stationierung von	0 m	Mittlerer Abfluss	0,165 m³/s
Stationierung bis	5.774 m	Trinkwassernutzung	Keine oder bis 10 cbm/Tag
Fläche des FWK-EZG	1.047,3 ha	Anteil VSG	0,00 %
Anteil Bundeswasserstr.		Anteil FFH-Gebiete	0,00 %

2.17.1.2 Landnutzung im Einzugsgebiet

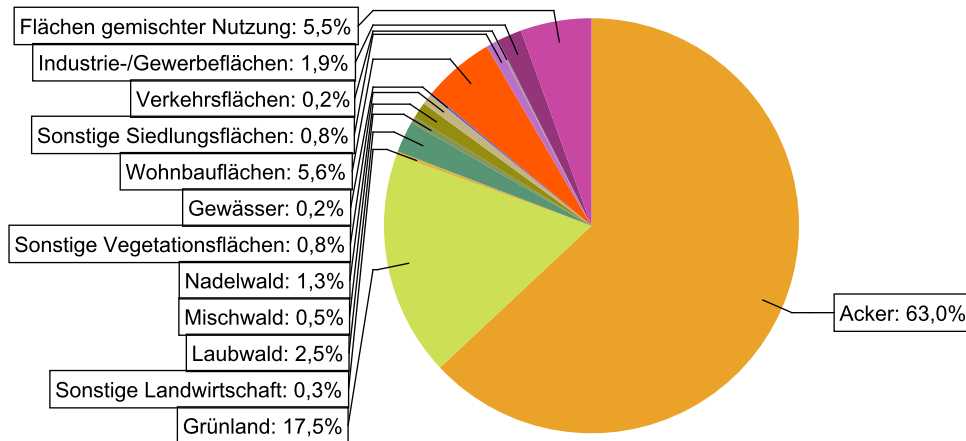


Abbildung 35: Landnutzung im Einzugsgebiet des Wasserkörpers DERW_DENW_3118_0_6: Hamelbach, basierend auf ATKIS-Daten 2024. Landnutzungstypen mit weniger als 0,1% Anteil sind nicht dargestellt.

2.17.1.3 Gewässerstruktur und Querbauwerke

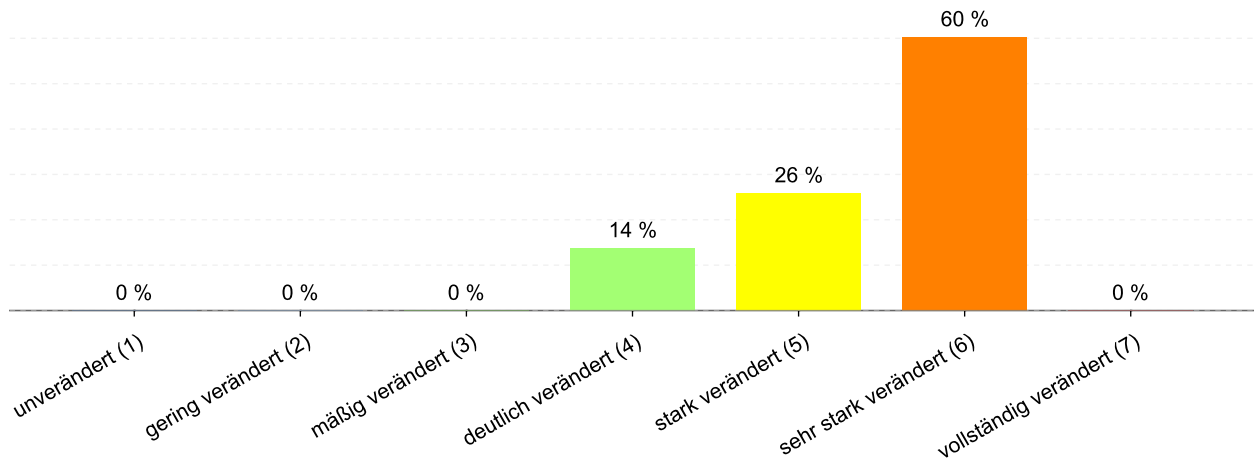


Abbildung 36: Anteil der Gewässerstrukturklassen im Wasserkörper DERW_DENW_3118_0_6: Hamelbach

Tabelle 147: Informationen zu Bauwerken und Durchgängigkeit im Wasserkörper DERW_DENW_3118_0_6: Hamelbach. Informationen zu den Bauwerkstypen finden sich im [LANUV-Arbeitsblatt 38](#).

Bauwerktyp	Anzahl	Bauwerktyp	Anzahl
Absturz		Sohlschwelle	1
Bewegliches Wehr		Streichwehr	
Damm		Verrohrung	
Gleite	1	Durchlass	1
Rampe		Wasserkraftanlage	

2.17.1.4 Direkteinleitungen

Tabelle 148: Anzahl der Direkteinleitungen nach Abwasserherkunft im Wasserkörper DERW_DENW_3118_0_6: Hamelbach

Abwasserherkunft	Anzahl
KOM - Kommunal	
IGL - Industriell	
AZV - Abwasserzweckverband	
AFA - Abfallanlagen (Deponie)	
keine Zuordnung	

2.17.2 Zustandsbewertung

2.17.2.1 Gesamtbewertung

Table 149: Übersicht über die Bewertung des Wasserkörper DERW_DENW_3118_0_6: Hamelbach. MZB = Makrozoobenthos; PBSM = Pflanzenbehandlungs- und Schädlingsbekämpfungsmittel

Ökologisches Potenzial						schlecht
Fische	MZB Gesamt	MZB allg. Degradation	MZB Saprobie	Gewässerflora	Makrophyten	Phytoplankton
schlecht	unbefr.	unbefr.	mäßig	unbefr.	k.A.	---
Flussgebietspezifische Stoffe			Allgemeine chemisch-physikalische Parameter			
Metalle	PBSM	Sonstige Stoffe		ACP Gesamt		
gut	sehr gut	---		mäßig		
Betrachtung gesetzl. nicht geregelter Stoffe						
Metalle	PBSM	Sonstige Stoffe				
mäßig	mäßig	sehr gut				
Chemischer Zustand						nicht gut
Ohne Ubiquitäre	Metalle	PBSM	Nitrat	Sonstige Stoffe		
gut	nicht gut	gut	gut	nicht gut		

2.17.2.2 Stoffliche Überschreitungen

Table 150: Flussgebietspezifischen Schadstoffe der Anlage 6 Oberflächengewässer Verordnung (OGewV) mit Überschreitungen des Beurteilungswerts. Höhe der Überschreitung: ≥ 1 -fach = mäßig; ≥ 2 -fach = unbefriedigend; > 4 -fach = schlecht

Es liegen keine Beurteilungswertverletzungen oder Messdaten vor.

Table 151: Allgemeine Physikalisch Chemische Parameter (ACP) der Anlage 7 Oberflächengewässer Verordnung (OGewV) mit Überschreitungen des Beurteilungswerts. Höhe der Überschreitung: ≥ 1 -fach = mäßig; ≥ 2 -fach = unbefriedigend; > 4 -fach = schlecht

Stoffgruppe	Stoff-Nr.	Stoffname	Probengut	Bewertung
ACP Gesamt	1249	Ammonium-Stickstoff	Wasser	mäßig
ACP Gesamt	1253	Ammoniak-Stickstoff	Wasser	schlecht
ACP Gesamt	1262	Gesamtphosphat-Phosphor	Wasser	unbefr.
ACP Gesamt	1264	Orthophosphat-Phosphor	Wasser	mäßig
ACP Gesamt	1281	Sauerstoff	Wasser	mäßig
ACP Gesamt	1523	Organischer Kohlenstoff, gesamt (TOC)	Wasser	mäßig

Table 152: Gesetzlich nicht geregelte Stoffe mit Überschreitungen des Beurteilungswerts. Höhe der Überschreitung: ≥ 1 -fach = mäßig; ≥ 2 -fach = unbefriedigend; > 4 -fach = schlecht

Stoffgruppe	Stoff-Nr.	Stoffname	Probengut	Bewertung
Metalle	1164	Zink	Wasser	mäßig
PBSM	4014	Desphenyl-chloridazon	Wasser	mäßig
PBSM	4073	Metolachlor-CA	Wasser	unbefr.
PBSM	4158	Flufenacet-ESA	Wasser	unbefr.
PBSM	4324	Metazachlor ESA	Wasser	schlecht
PBSM	4333	Metolachlor ESA	Wasser	schlecht

Table 153: Stoffe des chemischen Zustands der Anlage 8 Oberflächengewässer Verordnung (OGewV) mit Überschreitungen des Beurteilungswerts. Höhe der Überschreitung: ≥ 1 -fach = mäßig; ≥ 2 -fach = unbefriedigend; > 4 -fach = schlecht

Stoffgruppe	Stoff-Nr.	Stoffname	Probengut	Ubiquitär	Bewertung
Metalle	1166	Quecksilber	Fische	ja	schlecht
Sonstige Stoffe	101	Summe polybromierte Diphenylether	Fische	ja	schlecht

2.17.3 Bewirtschaftungsplanung

2.17.3.1 Signifikante Belastungsfaktoren je Wasserkörper

Table 154: Übersicht über die signifikanten Belastungen des Wasserkörpers DERW_DENW_3118_0_6: Hamelbach. DQ = Diffuse Quellen; PQ = Punktquellen; HYMO = Hydromorphologie; SONST = Sonstige Belastungen; WE = Wasserentnahmen

Belastungs-ID	Belastung	Belastungsgruppe
1.2	Punktquellen - Regenwasserentlastungen	PQ
2.2	Diffuse Quellen - Landwirtschaft	DQ
2.7	Diffuse Quellen - Atmosphärische Deposition	DQ
4.1.2	Morphologische Veränderung von Gewässern - Landwirtschaft	HYMO

2.18 Steckbrief des Fließwasserkörpers DERW_DENW_3118_6_14: Hamelbach

2.18.1 Wasserkörpereigenschaften

2.18.1.1 Basisinformationen

Tabelle 155: Stammdaten und Basisinformationen zum Wasserkörper DERW_DENW_3118_6_14: Hamelbach. EZG = Einzugsgebiet; TEZG = Teileinzugsgebiet; KA = Kläranlage; VGS = Vogelschutzgebiet; FFH = Flora Fauna Habitat

Gewässername	Hamelbach	Hydrologisches TEZG	Obere Ems
Gewässerkennzahl	3118	Planungseinheit	PE_EMS_1400
LAWA-Fließgewässertyp	16 - kiesgeprägte Tieflandbäche	Talsperre < 50ha	nein
Ökoregion	Zentrales Flachland	Ausweisung	NWB
Geochemie	karbonatisch oder basenreich	Fallgruppe	keine Angabe
Vorgänger-ID	DE_NRW_3118_5800	Anzahl kommunaler KA	
Länge FWK	8.459 m	Grundwasseranschluss	Grundwasseranschluss vorhanden
Gewässerlänge NRW	14.233 m	Trockenfallend	keine Angabe
Stationierung von	5.774 m	Mittlerer Abfluss	0,054 m³/s
Stationierung bis	14.233 m	Trinkwassernutzung	Keine oder bis 10 cbm/Tag
Fläche des FWK-EZG	853,6 ha	Anteil VSG	0,00 %
Anteil Bundeswasserstr.		Anteil FFH-Gebiete	0,20 %

2.18.1.2 Landnutzung im Einzugsgebiet

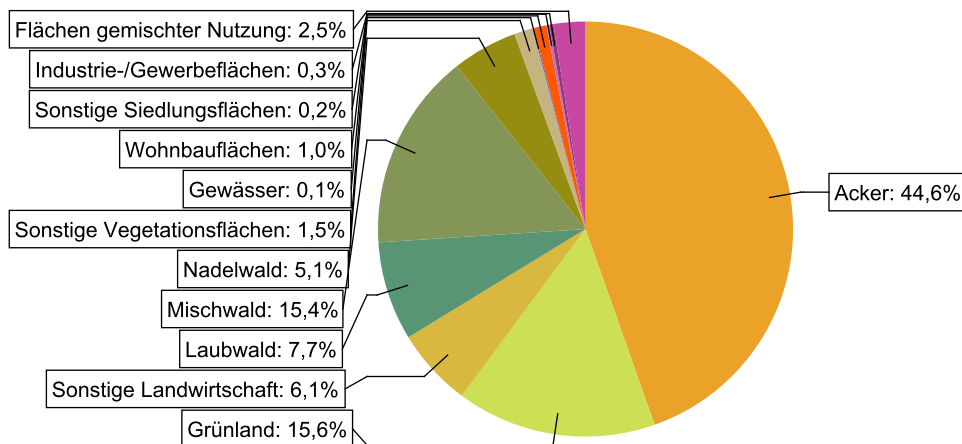


Abbildung 37: Landnutzung im Einzugsgebiet des Wasserkörpers DERW_DENW_3118_6_14: Hamelbach, basierend auf ATKIS-Daten 2024. Landnutzungstypen mit weniger als 0,1% Anteil sind nicht dargestellt.

2.18.1.3 Gewässerstruktur und Querbauwerke

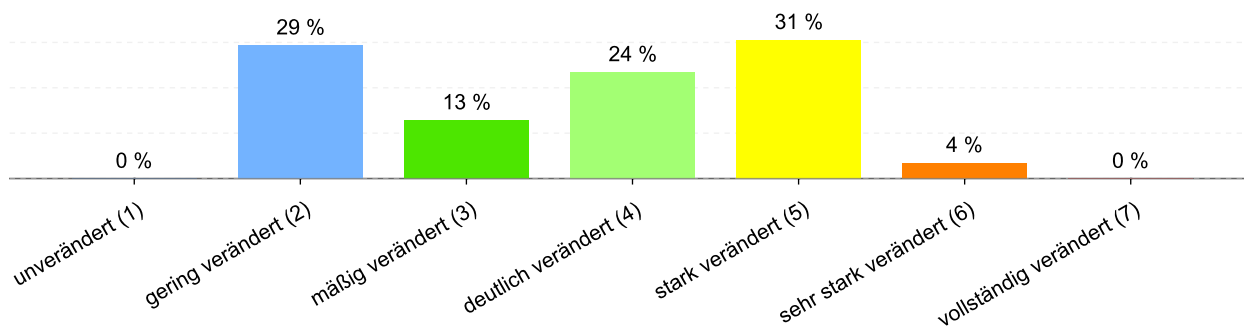


Abbildung 38: Anteil der Gewässerstrukturklassen im Wasserkörper DERW_DENW_3118_6_14: Hamelbach

Tabelle 156: Informationen zu Bauwerken und Durchgängigkeit im Wasserkörper DERW_DENW_3118_6_14: Hamelbach. Informationen zu den Bauwerkstypen finden sich im [LANUV-Arbeitsblatt 38](#).

Bauwerktyp	Anzahl	Bauwerktyp	Anzahl
Absturz	6	Sohlschwelle	
Bewegliches Wehr		Streichwehr	
Damm		Verrohrung	1
Gleite	2	Durchlass	10
Rampe		Wasserkraftanlage	

2.18.1.4 Direkteinleitungen

Tabelle 157: Anzahl der Direkteinleitungen nach Abwasserherkunft im Wasserkörper DERW_DENW_3118_6_14: Hamelbach

Abwasserherkunft	Anzahl
KOM - Kommunal	
IGL - Industriell	
AZV - Abwasserzweckverband	
AFA - Abfallanlagen (Deponie)	
keine Zuordnung	

2.18.2 Zustandsbewertung

2.18.2.1 Gesamtbewertung

Tabelle 158: Übersicht über die Bewertung des Wasserkörper DERW_DENW_3118_6_14: Hamelbach. MZB = Makrozoobenthos; PBSM = Pflanzenbehandlungs- und Schädlingsbekämpfungsmittel

Ökologischer Zustand						unbefr.
Fische	MZB Gesamt	MZB allg. Degradation	MZB Saprobie	Gewässerflora	Makrophyten	Phytoplankton
---	unbefr.	unbefr.	mäßig	k.A.	k.A.	---
Flussgebietspezifische Stoffe			Allgemeine chemisch-physikalische Parameter			
Metalle	PBSM	Sonstige Stoffe	ACP Gesamt			
gut	sehr gut	---	mäßig			
Betrachtung gesetzl. nicht geregelter Stoffe						
Metalle	PBSM	Sonstige Stoffe				
gut	mäßig	sehr gut				
Chemischer Zustand						nicht gut
Ohne Ubiquitäre	Metalle	PBSM	Nitrat	Sonstige Stoffe		
gut	nicht gut	gut	gut	nicht gut		

2.18.2.2 Stoffliche Überschreitungen

Tabelle 159: Flussgebietspezifischen Schadstoffe der Anlage 6 Oberflächengewässer Verordnung (OGewV) mit Überschreitungen des Beurteilungswerts. Höhe der Überschreitung: ≥ 1 -fach = mäßig; ≥ 2 -fach = unbefriedigend; > 4 -fach = schlecht

Es liegen keine Beurteilungswertverletzungen oder Messdaten vor.

Tabelle 160: Allgemeine Physikalisch Chemische Parameter (ACP) der Anlage 7 Oberflächengewässer Verordnung (OGewV) mit Überschreitungen des Beurteilungswerts. Höhe der Überschreitung: ≥ 1 -fach = mäßig; ≥ 2 -fach = unbefriedigend; > 4 -fach = schlecht

Stoffgruppe	Stoff-Nr.	Stoffname	Probengut	Bewertung
ACP Gesamt	1262	Gesamtposphat-Phosphor	Wasser	mäßig
ACP Gesamt	1264	Orthophosphat-Phosphor	Wasser	mäßig
ACP Gesamt	1523	Organischer Kohlenstoff, gesamt (TOC)	Wasser	mäßig

Tabelle 161: Gesetzlich nicht geregelte Stoffe mit Überschreitungen des Beurteilungswerts. Höhe der Überschreitung: ≥ 1 -fach = mäßig; ≥ 2 -fach = unbefriedigend; > 4 -fach = schlecht

Stoffgruppe	Stoff-Nr.	Stoffname	Probengut	Bewertung
PBSM	4073	Metolachlor-CA	Wasser	unbefr.
PBSM	4158	Flufenacet-ESA	Wasser	unbefr.
PBSM	4324	Metazachlor ESA	Wasser	schlecht
PBSM	4333	Metolachlor ESA	Wasser	schlecht

Tabelle 162: Stoffe des chemischen Zustands der Anlage 8 Oberflächengewässer Verordnung (OGewV) mit Überschreitungen des Beurteilungswerts. Höhe der Überschreitung: ≥ 1 -fach = mäßig; ≥ 2 -fach = unbefriedigend; > 4 -fach = schlecht

Stoffgruppe	Stoff-Nr.	Stoffname	Probengut	Ubiquitär	Bewertung
Metalle	1166	Quecksilber	Fische	ja	schlecht
Sonstige Stoffe	101	Summe polybromierte Diphenylether	Fische	ja	schlecht

2.18.3 Bewirtschaftungsplanung

2.18.3.1 Signifikante Belastungsfaktoren je Wasserkörper

Tabelle 163: Übersicht über die signifikanten Belastungen des Wasserkörpers DERW_DENW_3118_6_14: Hamelbach. DQ = Diffuse Quellen; PQ = Punktquellen; HYMO = Hydromorphologie; SONST = Sonstige Belastungen; WE = Wasserentnahmen

Belastungs-ID	Belastung	Belastungsgruppe
2.2	Diffuse Quellen - Landwirtschaft	DQ
2.6	Diffuse Quellen - Kommunale Flächen ohne Anbindung an Kanalisation	DQ
2.7	Diffuse Quellen - Atmosphärische Deposition	DQ
4.1.2	Morphologische Veränderung von Gewässern - Landwirtschaft	HYMO

2.19 Steckbrief des Fließwasserkörpers DERW_DENW_312_0_1: Dalke

2.19.1 Wasserkörpereigenschaften

2.19.1.1 Basisinformationen

Tabelle 164: Stammdaten und Basisinformationen zum Wasserkörper DERW_DENW_312_0_1: Dalke. EZG = Einzugsgebiet; TEZG = Teileinzugsgebiet; KA = Kläranlage; VGS = Vogelschutzgebiet; FFH = Flora Fauna Habitat

Gewässername	Dalkebach	Hydrologisches TEZG	Obere Ems
Gewässerkennzahl	312	Planungseinheit	PE_EMS_1400
LAWA-Fließgewässertyp	15 - sand- und lehmgeprägte Tieflandflüsse	Talsperre < 50ha	nein
Ökoregion	Zentrales Flachland	Ausweisung	HMWB
Geochemie	karbonatisch oder basenreich	Fallgruppe	LuH - Landentwässerung und Hochwasserschutz
Vorgänger-ID	DE_NRW_312_0	Anzahl kommunaler KA	
Länge FWK	949 m	Grundwasseranschluss	Grundwasseranschluss vorhanden
Gewässerlänge NRW	24.004 m	Trockenfallend	keine Angabe
Stationierung von	0 m	Mittlerer Abfluss	2,627 m³/s
Stationierung bis	949 m	Trinkwassernutzung	Keine oder bis 10 cbm/Tag
Fläche des FWK-EZG	70,9 ha	Anteil VSG	0,00 %
Anteil Bundeswasserstr.		Anteil FFH-Gebiete	0,00 %

2.19.1.2 Landnutzung im Einzugsgebiet

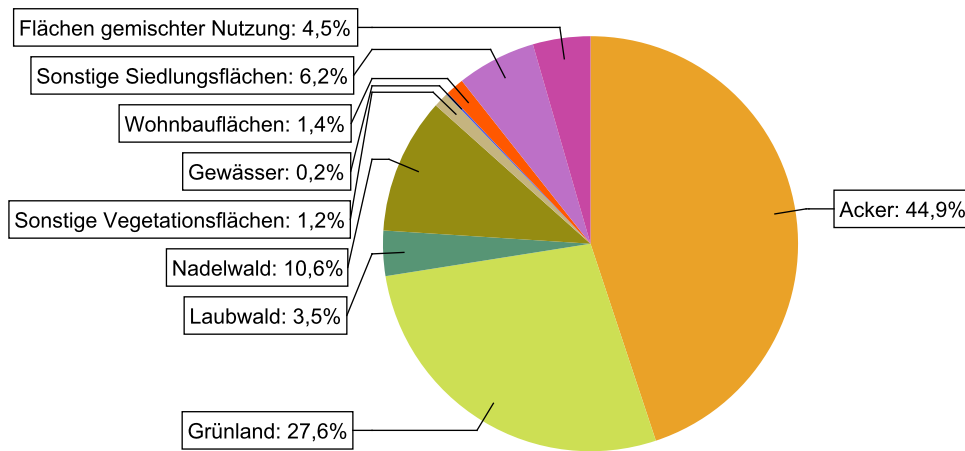


Abbildung 39: Landnutzung im Einzugsgebiet des Wasserkörpers DERW_DENW_312_0_1: Dalke, basierend auf ATKIS-Daten 2024. Landnutzungstypen mit weniger als 0,1% Anteil sind nicht dargestellt.

2.19.1.3 Gewässerstruktur und Querbauwerke

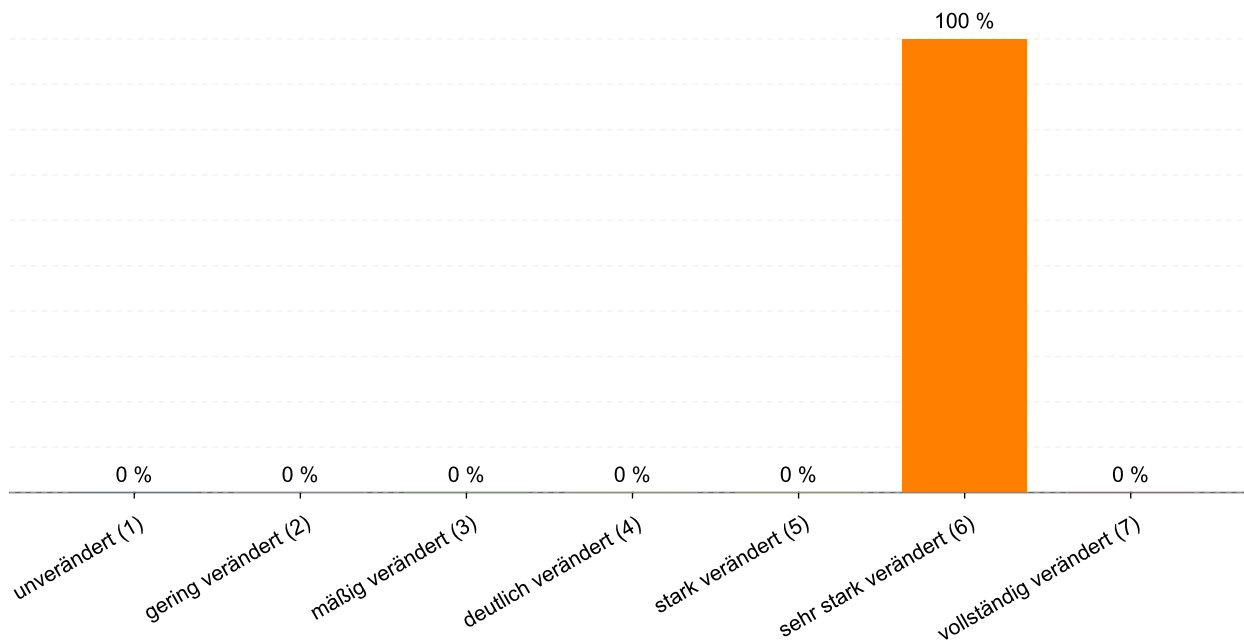


Abbildung 40: Anteil der Gewässerstrukturklassen im Wasserkörper DERW_DENW_312_0_1: Dalke

Tabelle 165: Informationen zu Bauwerken und Durchgängigkeit im Wasserkörper DERW_DENW_312_0_1: Dalke. Informationen zu den Bauwerkstypen finden sich im [LANUV-Arbeitsblatt 38](#).

Bauwerktyp	Anzahl	Bauwerktyp	Anzahl
Absturz		Sohlschwelle	
Bewegliches Wehr		Streichwehr	
Damm		Verrohrung	
Gleite		Durchlass	
Rampe		Wasserkraftanlage	

2.19.1.4 Direkteinleitungen

Tabelle 166: Anzahl der Direkteinleitungen nach Abwasserherkunft im Wasserkörper DERW_DENW_312_0_1: Dalke

Abwasserherkunft	Anzahl
KOM - Kommunal	
IGL - Industriell	
AZV - Abwasserzweckverband	
AFA - Abfallanlagen (Deponie)	
keine Zuordnung	

2.19.2 Zustandsbewertung

2.19.2.1 Gesamtbewertung

Tabelle 167: Übersicht über die Bewertung des Wasserkörper DERW_DENW_312_0_1: Dalke. MZB = Makrozoobenthos; PBSM = Pflanzenbehandlungs- und Schädlingsbekämpfungsmittel

Ökologisches Potenzial						unbefr.
Fische	MZB Gesamt	MZB allg. Degradation	MZB Saprobie	Gewässerflora	Makrophyten	Phytoplankton
unbefr.	mäßig	mäßig	gut	mäßig	unbefr.	---
Flussgebietsspezifische Stoffe			Allgemeine chemisch-physikalische Parameter			
Metalle	PBSM	Sonstige Stoffe		ACP Gesamt		
gut	sehr gut	---		mäßig		
Betrachtung gesetzl. nicht geregelter Stoffe						
Metalle	PBSM	Sonstige Stoffe				
gut	sehr gut	sehr gut				
Chemischer Zustand						nicht gut
Ohne Ubiquitäre	Metalle	PBSM	Nitrat	Sonstige Stoffe		
gut	nicht gut	gut	gut	nicht gut		

2.19.2.2 Stoffliche Überschreitungen

Tabelle 168: Flussgebietsspezifischen Schadstoffe der Anlage 6 Oberflächengewässer Verordnung (OGewV) mit Überschreitungen des Beurteilungswerts. Höhe der Überschreitung: ≥ 1 -fach = mäßig; ≥ 2 -fach = unbefriedigend; > 4 -fach = schlecht

Es liegen keine Beurteilungswertverletzungen oder Messdaten vor.

Tabelle 169: Allgemeine Physikalisch Chemische Parameter (ACP) der Anlage 7 Oberflächengewässer Verordnung (OGewV) mit Überschreitungen des Beurteilungswerts. Höhe der Überschreitung: ≥ 1 -fach = mäßig; ≥ 2 -fach = unbefriedigend; > 4 -fach = schlecht

Stoffgruppe	Stoff-Nr.	Stoffname	Probengut	Bewertung
ACP Gesamt	1262	Gesamtphosphat-Phosphor	Wasser	mäßig
ACP Gesamt	1523	Organischer Kohlenstoff, gesamt (TOC)	Wasser	mäßig

Tabelle 170: Gesetzlich nicht geregelte Stoffe mit Überschreitungen des Beurteilungswerts. Höhe der Überschreitung: ≥ 1 -fach = mäßig; ≥ 2 -fach = unbefriedigend; > 4 -fach = schlecht

Es liegen keine Beurteilungswertverletzungen oder Messdaten vor.

Tabelle 171: Stoffe des chemischen Zustands der Anlage 8 Oberflächengewässer Verordnung (OGewV) mit Überschreitungen des Beurteilungswerts. Höhe der Überschreitung: ≥ 1 -fach = mäßig; ≥ 2 -fach = unbefriedigend; > 4 -fach = schlecht

Stoffgruppe	Stoff-Nr.	Stoffname	Probengut	Ubiquitär	Bewertung
Metalle	1166	Quecksilber	Fische	ja	schlecht
Sonstige Stoffe	101	Summe polybromierte Diphenylether	Fische	ja	schlecht

2.19.3 Bewirtschaftungsplanung

2.19.3.1 Signifikante Belastungsfaktoren je Wasserkörper

Tabella 172: Übersicht über die signifikanten Belastungen des Wasserkörpers DERW_DENW_312_0_1: Dalke. DQ = Diffuse Quellen; PQ = Punktquellen; HYMO = Hydromorphologie; SONST = Sonstige Belastungen; WE = Wasserentnahmen

Belastungs-ID	Belastung	Belastungsgruppe
1.1	Punktquellen - Kommunales Abwasser	PQ
2.2	Diffuse Quellen - Landwirtschaft	DQ
2.7	Diffuse Quellen - Atmosphärische Deposition	DQ
4.1.2	Morphologische Veränderung von Gewässern - Landwirtschaft	HYMO

2.20 Steckbrief des Fließwasserkörpers DERW_DENW_312_1_10: Dalke

2.20.1 Wasserkörpereigenschaften

2.20.1.1 Basisinformationen

Tabelle 173: Stammdaten und Basisinformationen zum Wasserkörper DERW_DENW_312_1_10: Dalke. EZG = Einzugsgebiet; TEZG = Teileinzugsgebiet; KA = Kläranlage; VGS = Vogelschutzgebiet; FFH = Flora Fauna Habitat

Gewässername	Dalkebach	Hydrologisches TEZG	Obere Ems
Gewässerkennzahl	312	Planungseinheit	PE_EMS_1400
LAWA-Fließgewässertyp	14 - sandgeprägte Tieflandbäche	Talsperre < 50ha	nein
Ökoregion	Zentrales Flachland	Ausweisung	HMWB
Geochemie	silikatisch oder basenarm	Fallgruppe	BmV - Bebauung und Hochwasserschutz mit Vorland
Vorgänger-ID	DE_NRW_312_949	Anzahl kommunaler KA	1
Länge FWK	9.160 m	Grundwasseranschluss	Grundwasseranschluss vorhanden
Gewässerlänge NRW	24.004 m	Trockenfallend	keine Angabe
Stationierung von	949 m	Mittlerer Abfluss	0,916 m³/s
Stationierung bis	10.109 m	Trinkwassernutzung	Keine oder bis 10 cbm/Tag
Fläche des FWK-EZG	1.918,0 ha	Anteil VSG	0,00 %
Anteil Bundeswasserstr.		Anteil FFH-Gebiete	0,00 %

2.20.1.2 Landnutzung im Einzugsgebiet

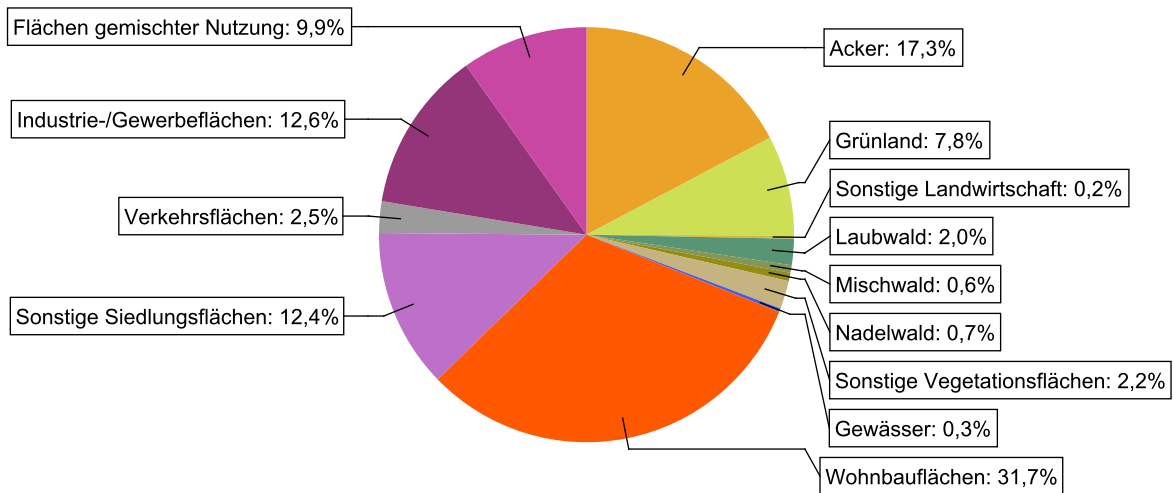


Abbildung 41: Landnutzung im Einzugsgebiet des Wasserkörpers DERW_DENW_312_1_10: Dalke, basierend auf ATKIS-Daten 2024. Landnutzungstypen mit weniger als 0,1% Anteil sind nicht dargestellt.

2.20.1.3 Gewässerstruktur und Querbauwerke

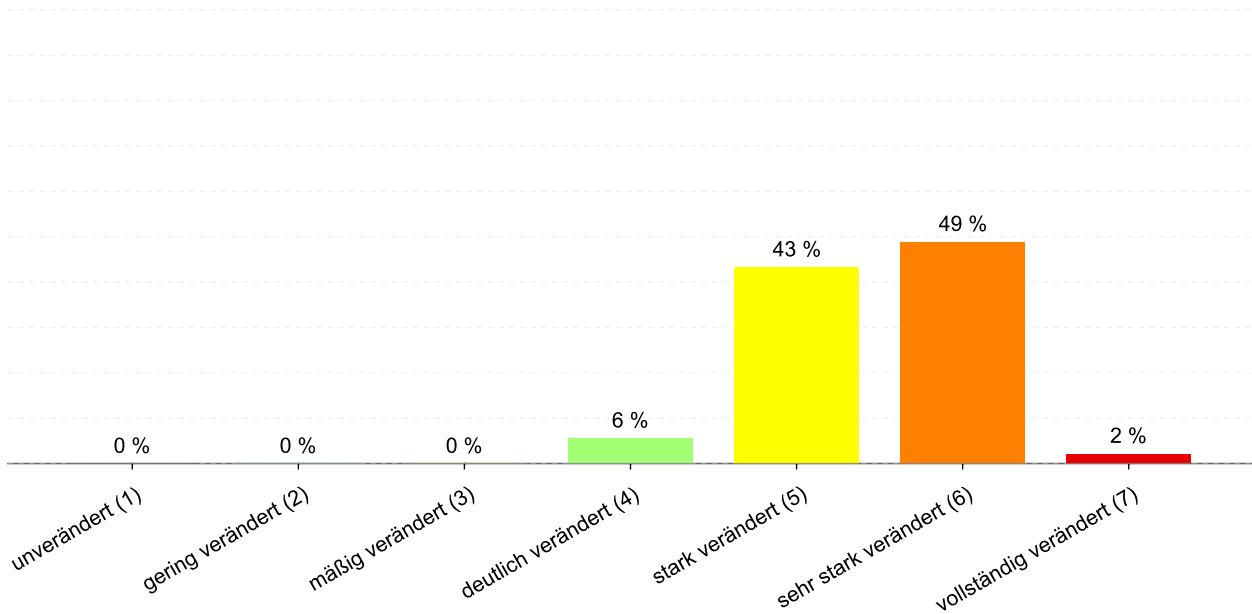


Abbildung 42: Anteil der Gewässerstrukturklassen im Wasserkörper DERW_DENW_312_1_10: Dalke

Tabelle 174: Informationen zu Bauwerken und Durchgängigkeit im Wasserkörper DERW_DENW_312_1_10: Dalke. Informationen zu den Bauwerkstypen finden sich im [LANUV-Arbeitsblatt 38](#).

Bauwerktyp	Anzahl	Bauwerktyp	Anzahl
Absturz	1	Sohlschwelle	3
Bewegliches Wehr	6	Streichwehr	
Damm		Verrohrung	
Gleite	10	Durchlass	
Rampe		Wasserkraftanlage	1

2.20.1.4 Direkteinleitungen

Tabelle 175: Anzahl der Direkteinleitungen nach Abwasserherkunft im Wasserkörper DERW_DENW_312_1_10: Dalke

Abwasserherkunft	Anzahl
KOM - Kommunal	1
IGL - Industriell	
AZV - Abwasserzweckverband	
AFA - Abfallanlagen (Deponie)	
keine Zuordnung	

2.20.2 Zustandsbewertung

2.20.2.1 Gesamtbewertung

Tabelle 176: Übersicht über die Bewertung des Wasserkörper DERW_DENW_312_1_10: Dalke. MZB = Makrozoobenthos; PBSM = Pflanzenbehandlungs- und Schädlingsbekämpfungsmittel

Ökologisches Potenzial						unbefr.
Fische	MZB Gesamt	MZB allg. Degradation	MZB Saprobie	Gewässerflora	Makrophyten	Phytoplankton
unbefr.	mäßig	mäßig	gut	mäßig	gut	---
Flussgebietspezifische Stoffe			Allgemeine chemisch-physikalische Parameter			
Metalle	PBSM	Sonstige Stoffe	ACP Gesamt			
gut	mäßig	---	mäßig			
Betrachtung gesetzl. nicht geregelter Stoffe						
Metalle	PBSM	Sonstige Stoffe				
gut	mäßig	sehr gut				
Chemischer Zustand						nicht gut
Ohne Ubiquitäre	Metalle	PBSM	Nitrat	Sonstige Stoffe		
gut	nicht gut	gut	gut	nicht gut		

2.20.2.2 Stoffliche Überschreitungen

Tabelle 177: Flussgebietspezifischen Schadstoffe der Anlage 6 Oberflächengewässer Verordnung (OGewV) mit Überschreitungen des Beurteilungswerts. Höhe der Überschreitung: ≥ 1 -fach = mäßig; ≥ 2 -fach = unbefriedigend; > 4 -fach = schlecht

Stoffgruppe	Stoff-Nr.	Stoffname	Probengut	Bewertung
PBSM	2386	Imidacloprid	Wasser	unbefr.

Tabelle 178: Allgemeine Physikalisch Chemische Parameter (ACP) der Anlage 7 Oberflächengewässer Verordnung (OGewV) mit Überschreitungen des Beurteilungswerts. Höhe der Überschreitung: ≥ 1 -fach = mäßig; ≥ 2 -fach = unbefriedigend; > 4 -fach = schlecht

Stoffgruppe	Stoff-Nr.	Stoffname	Probengut	Bewertung
ACP Gesamt	1262	Gesamtphosphat-Phosphor	Wasser	mäßig
ACP Gesamt	1264	Orthophosphat-Phosphor	Wasser	mäßig
ACP Gesamt	1523	Organischer Kohlenstoff, gesamt (TOC)	Wasser	mäßig

Tabelle 179: Gesetzlich nicht geregelte Stoffe mit Überschreitungen des Beurteilungswerts. Höhe der Überschreitung: ≥ 1 -fach = mäßig; ≥ 2 -fach = unbefriedigend; > 4 -fach = schlecht

Stoffgruppe	Stoff-Nr.	Stoffname	Probengut	Bewertung
PBSM	4073	Metolachlor-CA	Wasser	unbefr.
PBSM	4324	Metazachlor ESA	Wasser	mäßig
PBSM	4333	Metolachlor ESA	Wasser	schlecht

Tabelle 180: Stoffe des chemischen Zustands der Anlage 8 Oberflächengewässer Verordnung (OGewV) mit Überschreitungen des Beurteilungswerts. Höhe der Überschreitung: ≥ 1 -fach = mäßig; ≥ 2 -fach = unbefriedigend; > 4 -fach = schlecht

Stoffgruppe	Stoff-Nr.	Stoffname	Probengut	Ubiquitär	Bewertung
Metalle	1166	Quecksilber	Fische	ja	schlecht
Sonstige Stoffe	101	Summe polybromierte Diphenylether	Fische	ja	schlecht

2.20.3 Bewirtschaftungsplanung

2.20.3.1 Signifikante Belastungsfaktoren je Wasserkörper

Tabelle 181: Übersicht über die signifikanten Belastungen des Wasserkörpers DERW_DENW_312_1_10: Dalke. DQ = Diffuse Quellen; PQ = Punktquellen; HYMO = Hydromorphologie; SONST = Sonstige Belastungen; WE = Wasserentnahmen

Belastungs-ID	Belastung	Belastungsgruppe
1.2	Punktquellen - Regenwasserentlastungen	PQ
2.2	Diffuse Quellen - Landwirtschaft	DQ
2.7	Diffuse Quellen - Atmosphärische Deposition	DQ
4.1.4	Morphologische Veränderung von Gewässern - Andere	HYMO
4.2.1	Durchgängigkeitshindernisse - Wasserkraft	HYMO
4.2.4	Durchgängigkeitshindernisse - Bewässerung	HYMO
9	Historische Belastungen	SONST

2.21 Steckbrief des Fließwasserkörpers DERW_DENW_312_10_22: Dalke

2.21.1 Wasserkörpereigenschaften

2.21.1.1 Basisinformationen

Table 182: Stammdaten und Basisinformationen zum Wasserkörper DERW_DENW_312_10_22: Dalke. EZG = Einzugsgebiet; TEZG = Teileinzugsgebiet; KA = Kläranlage; VGS = Vogelschutzgebiet; FFH = Flora Fauna Habitat

Gewässername	Dalkebach	Hydrologisches TEZG	Obere Ems
Gewässerkennzahl	312	Planungseinheit	PE_EMS_1400
LAWA-Fließgewässertyp	14 - sandgeprägte Tieflandbäche	Talsperre < 50ha	nein
Ökoregion	Zentrales Flachland	Ausweisung	NWB
Geochemie	silikatisch oder basenarm	Fallgruppe	keine Angabe
Vorgänger-ID	DE_NRW_312_9950	Anzahl kommunaler KA	1
Länge FWK	11.796 m	Grundwasseranschluss	Grundwasseranschluss vorhanden
Gewässerlänge NRW	24.004 m	Trockenfallend	keine Angabe
Stationierung von	10.109 m	Mittlerer Abfluss	0,359 m³/s
Stationierung bis	21.905 m	Trinkwassernutzung	Keine oder bis 10 cbm/Tag
Fläche des FWK-EZG	4.095,5 ha	Anteil VSG	0,00 %
Anteil Bundeswasserstr.		Anteil FFH-Gebiete	2,80 %

2.21.1.2 Landnutzung im Einzugsgebiet

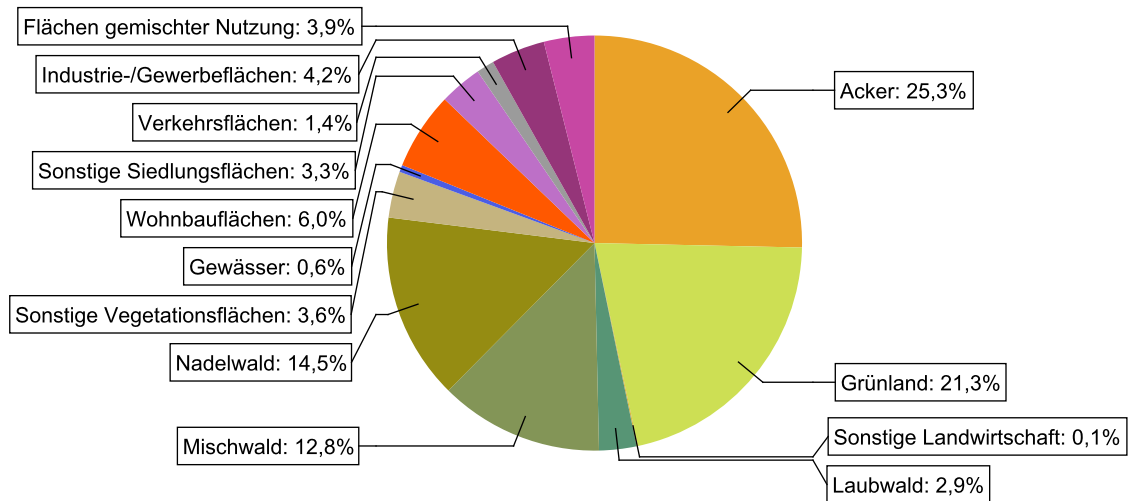


Abbildung 43: Landnutzung im Einzugsgebiet des Wasserkörpers DERW_DENW_312_10_22: Dalke, basierend auf ATKIS-Daten 2024. Landnutzungstypen mit weniger als 0,1% Anteil sind nicht dargestellt.

2.21.1.3 Gewässerstruktur und Querbauwerke

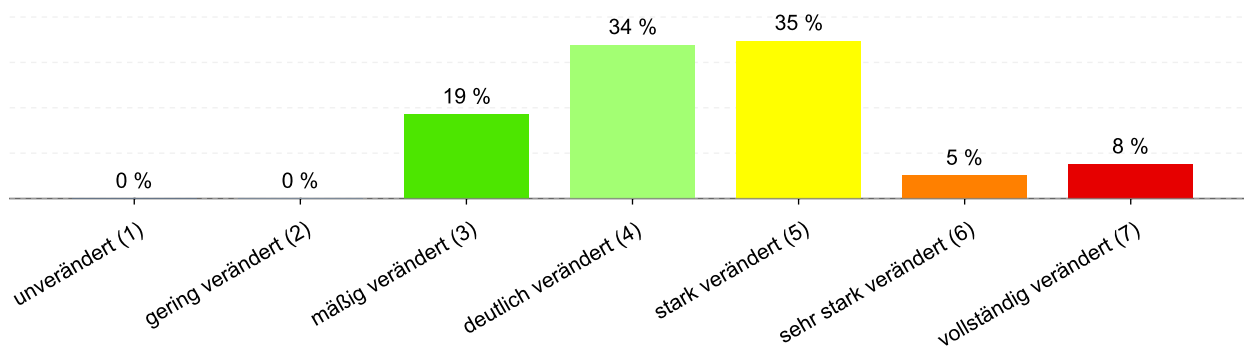


Abbildung 44: Anteil der Gewässerstrukturklassen im Wasserkörper DERW_DENW_312_10_22: Dalke

Tabelle 183: Informationen zu Bauwerken und Durchgängigkeit im Wasserkörper DERW_DENW_312_10_22: Dalke. Informationen zu den Bauwerkstypen finden sich im [LANUV-Arbeitsblatt 38](#).

Bauwerktyp	Anzahl	Bauwerktyp	Anzahl
Absturz	13	Sohlschwelle	1
Bewegliches Wehr	4	Streichwehr	
Damm		Verrohrung	2
Gleite	43	Durchlass	2
Rampe	7	Wasserkraftanlage	3

2.21.1.4 Direkteinleitungen

Tabelle 184: Anzahl der Direkteinleitungen nach Abwasserherkunft im Wasserkörper DERW_DENW_312_10_22: Dalke

Abwasserherkunft	Anzahl
KOM - Kommunal	1
IGL - Industriell	1
AZV - Abwasserzweckverband	
AFA - Abfallanlagen (Deponie)	
keine Zuordnung	

2.21.2 Zustandsbewertung

2.21.2.1 Gesamtbewertung

Tabelle 185: Übersicht über die Bewertung des Wasserkörper DERW_DENW_312_10_22: Dalke. MZB = Makrozoobenthos; PBSM = Pflanzenbehandlungs- und Schädlingsbekämpfungsmittel

Ökologischer Zustand						schlecht
Fische	MZB Gesamt	MZB allg. Degradation	MZB Saprobie	Gewässerflora	Makrophyten	Phytoplankton
schlecht	unbefr.	unbefr.	gut	unbefr.	k.A.	---
Flussgebietsspezifische Stoffe			Allgemeine chemisch-physikalische Parameter			
Metalle	PBSM	Sonstige Stoffe	ACP Gesamt			
gut	---	---	mäßig			
Betrachtung gesetzl. nicht geregelter Stoffe						
Metalle	PBSM	Sonstige Stoffe				
gut	---	sehr gut				
Chemischer Zustand						nicht gut
Ohne Ubiquitäre	Metalle	PBSM	Nitrat	Sonstige Stoffe		
gut	nicht gut	---	gut	nicht gut		

2.21.2.2 Stoffliche Überschreitungen

Tabelle 186: Flussgebietsspezifischen Schadstoffe der Anlage 6 Oberflächengewässer Verordnung (OGewV) mit Überschreitungen des Beurteilungswerts. Höhe der Überschreitung: ≥ 1 -fach = mäßig; ≥ 2 -fach = unbefriedigend; > 4 -fach = schlecht

Es liegen keine Beurteilungswertverletzungen oder Messdaten vor.

Tabelle 187: Allgemeine Physikalisch Chemische Parameter (ACP) der Anlage 7 Oberflächengewässer Verordnung (OGewV) mit Überschreitungen des Beurteilungswerts. Höhe der Überschreitung: ≥ 1 -fach = mäßig; ≥ 2 -fach = unbefriedigend; > 4 -fach = schlecht

Stoffgruppe	Stoff-Nr.	Stoffname	Probengut	Bewertung
ACP Gesamt	1262	Gesamtposphat-Phosphor	Wasser	mäßig
ACP Gesamt	1523	Organischer Kohlenstoff, gesamt (TOC)	Wasser	mäßig

Tabelle 188: Gesetzlich nicht geregelte Stoffe mit Überschreitungen des Beurteilungswerts. Höhe der Überschreitung: ≥ 1 -fach = mäßig; ≥ 2 -fach = unbefriedigend; > 4 -fach = schlecht

Es liegen keine Beurteilungswertverletzungen oder Messdaten vor.

Tabelle 189: Stoffe des chemischen Zustands der Anlage 8 Oberflächengewässer Verordnung (OGewV) mit Überschreitungen des Beurteilungswerts. Höhe der Überschreitung: ≥ 1 -fach = mäßig; ≥ 2 -fach = unbefriedigend; > 4 -fach = schlecht

Stoffgruppe	Stoff-Nr.	Stoffname	Probengut	Ubiquitär	Bewertung
Metalle	1166	Quecksilber	Fische	ja	schlecht
Sonstige Stoffe	101	Summe polybromierte Diphenylether	Fische	ja	schlecht

2.21.3 Bewirtschaftungsplanung

2.21.3.1 Signifikante Belastungsfaktoren je Wasserkörper

Tabelle 190: Übersicht über die signifikanten Belastungen des Wasserkörpers DERW_DENW_312_10_22: Dalke. DQ = Diffuse Quellen; PQ = Punktquellen; HYMO = Hydromorphologie; SONST = Sonstige Belastungen; WE = Wasserentnahmen

Belastungs-ID	Belastung	Belastungsgruppe
1.1	Punktquellen - Kommunales Abwasser	PQ
1.2	Punktquellen - Regenwasserentlastungen	PQ
2.2	Diffuse Quellen - Landwirtschaft	DQ
2.7	Diffuse Quellen - Atmosphärische Deposition	DQ
4.1.2	Morphologische Veränderung von Gewässern - Landwirtschaft	HYMO
4.2.4	Durchgängigkeitshindernisse - Bewässerung	HYMO
4.2.8	Durchgängigkeitshindernisse - Andere	HYMO

2.22 Steckbrief des Fließwasserkörpers DERW_DENW_312_22_24: Bullerbach

2.22.1 Wasserkörpereigenschaften

2.22.1.1 Basisinformationen

Tabelle 191: Stammdaten und Basisinformationen zum Wasserkörper DERW_DENW_312_22_24: Bullerbach. EZG = Einzugsgebiet; TEZG = Teileinzugsgebiet; KA = Kläranlage; VGS = Vogelschutzgebiet; FFH = Flora Fauna Habitat

Gewässername	Dalkebach	Hydrologisches TEZG	Obere Ems
Gewässerkennzahl	312	Planungseinheit	PE_EMS_1400
LAWA-Fließgewässertyp	14 - sandgeprägte Tieflandbäche	Talsperre < 50ha	nein
Ökoregion	Zentrales Flachland	Ausweisung	HMWB
Geochemie	silikatisch oder basenarm	Fallgruppe	BmV - Bebauung und Hochwasserschutz mit Vorland
Vorgänger-ID	DE_NRW_312_21762	Anzahl kommunaler KA	
Länge FWK	2.072 m	Grundwasseranschluss	Grundwasseranschluss vorhanden
Gewässerlänge NRW	24.004 m	Trockenfallend	keine Angabe
Stationierung von	21.905 m	Mittlerer Abfluss	0,130 m³/s
Stationierung bis	23.977 m	Trinkwassernutzung	Keine oder bis 10 cbm/Tag
Fläche des FWK-EZG	550,6 ha	Anteil VSG	0,00 %
Anteil Bundeswasserstr.		Anteil FFH-Gebiete	10,26 %

2.22.1.2 Landnutzung im Einzugsgebiet

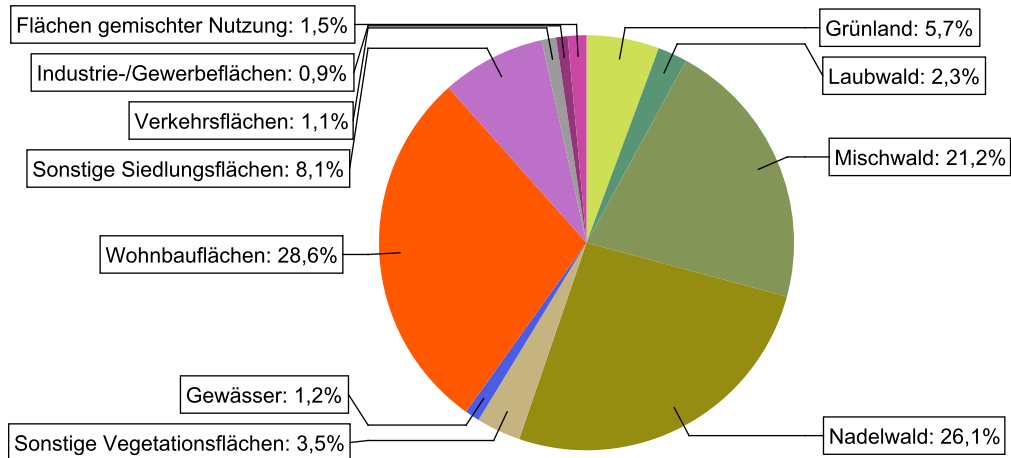


Abbildung 45: Landnutzung im Einzugsgebiet des Wasserkörpers DERW_DENW_312_22_24: Bullerbach, basierend auf ATKIS-Daten 2024. Landnutzungstypen mit weniger als 0,1% Anteil sind nicht dargestellt.

2.22.1.3 Gewässerstruktur und Querbauwerke

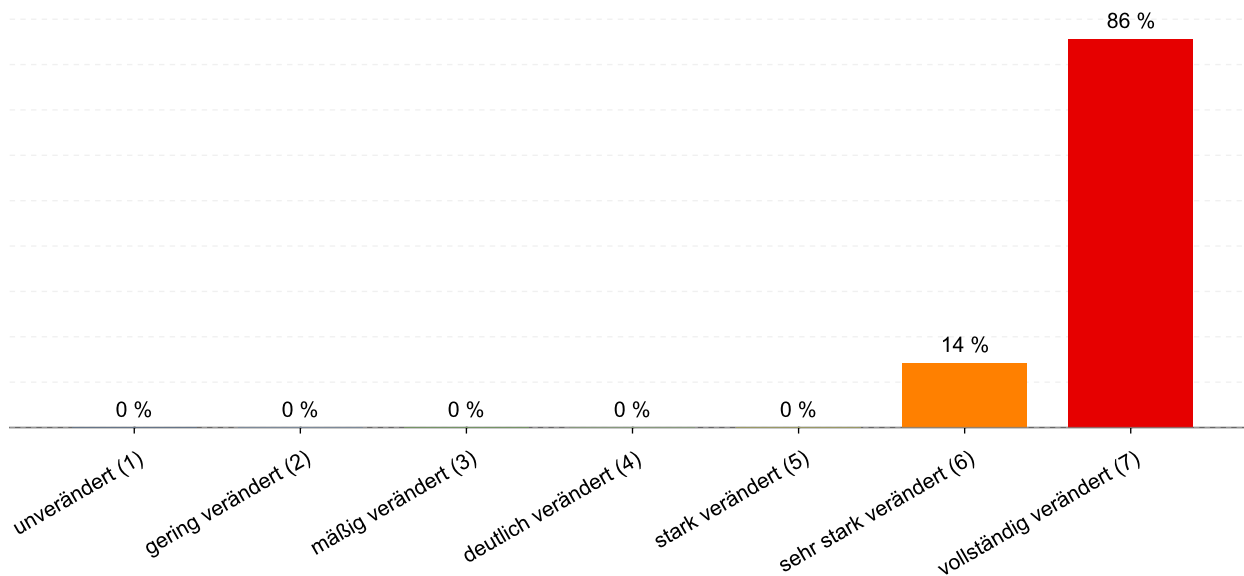


Abbildung 46: Anteil der Gewässerstrukturklassen im Wasserkörper DERW_DENW_312_22_24: Bullerbach

Tabelle 192: Informationen zu Bauwerken und Durchgängigkeit im Wasserkörper DERW_DENW_312_22_24: Bullerbach. Informationen zu den Bauwerkstypen finden sich im [LANUV-Arbeitsblatt 38](#).

Bauwerktyp	Anzahl	Bauwerktyp	Anzahl
Absturz		Sohlschwelle	
Bewegliches Wehr		Streichwehr	
Damm		Verrohrung	2
Gleite	1	Durchlass	
Rampe		Wasserkraftanlage	

2.22.1.4 Direkteinleitungen

Tabelle 193: Anzahl der Direkteinleitungen nach Abwasserherkunft im Wasserkörper DERW_DENW_312_22_24: Bullerbach

Abwasserherkunft	Anzahl
KOM - Kommunal	
IGL - Industriell	
AZV - Abwasserzweckverband	
AFA - Abfallanlagen (Deponie)	
keine Zuordnung	

2.22.2 Zustandsbewertung

2.22.2.1 Gesamtbewertung

Table 194: Übersicht über die Bewertung des Wasserkörper DERW_DENW_312_22_24: Bullerbach. MZB = Makrozoobenthos; PBSM = Pflanzenbehandlungs- und Schädlingsbekämpfungsmittel

Ökologisches Potenzial						schlecht
Fische	MZB Gesamt	MZB allg. Degradation	MZB Saprobie	Gewässerflora	Makrophyten	Phytoplankton
schlecht	schlecht	schlecht	gut	unbefr.	k.A.	---
Flussgebietspezifische Stoffe			Allgemeine chemisch-physikalische Parameter			
Metalle	PBSM	Sonstige Stoffe	ACP Gesamt			
gut	sehr gut	---	mäßig			
Betrachtung gesetzl. nicht geregelter Stoffe						
Metalle	PBSM	Sonstige Stoffe				
mäßig	gut	sehr gut				
Chemischer Zustand						nicht gut
Ohne Ubiquitäre	Metalle	PBSM	Nitrat	Sonstige Stoffe		
gut	nicht gut	gut	gut	nicht gut		

2.22.2.2 Stoffliche Überschreitungen

Table 195: Flussgebietspezifischen Schadstoffe der Anlage 6 Oberflächengewässer Verordnung (OGewV) mit Überschreitungen des Beurteilungswerts. Höhe der Überschreitung: ≥ 1 -fach = mäßig; ≥ 2 -fach = unbefriedigend; > 4 -fach = schlecht

Es liegen keine Beurteilungswertverletzungen oder Messdaten vor.

Table 196: Allgemeine Physikalisch Chemische Parameter (ACP) der Anlage 7 Oberflächengewässer Verordnung (OGewV) mit Überschreitungen des Beurteilungswerts. Höhe der Überschreitung: ≥ 1 -fach = mäßig; ≥ 2 -fach = unbefriedigend; > 4 -fach = schlecht

Stoffgruppe	Stoff-Nr.	Stoffname	Probengut	Bewertung
ACP Gesamt	1011	Wassertemperatur	Wasser	mäßig
ACP Gesamt	1249	Ammonium-Stickstoff	Wasser	mäßig
ACP Gesamt	1281	Sauerstoff	Wasser	mäßig

Table 197: Gesetzlich nicht geregelte Stoffe mit Überschreitungen des Beurteilungswerts. Höhe der Überschreitung: ≥ 1 -fach = mäßig; ≥ 2 -fach = unbefriedigend; > 4 -fach = schlecht

Stoffgruppe	Stoff-Nr.	Stoffname	Probengut	Bewertung
Metalle	1164	Zink	Wasser	schlecht

Tabelle 198: Stoffe des chemischen Zustands der Anlage 8 Oberflächengewässer Verordnung (OGewV) mit Überschreitungen des Beurteilungswerts. Höhe der Überschreitung: ≥ 1 -fach = mäßig; ≥ 2 -fach = unbefriedigend; > 4 -fach = schlecht

Stoffgruppe	Stoff-Nr.	Stoffname	Probengut	Ubiquitär	Bewertung
Metalle	1166	Quecksilber	Fische	ja	schlecht
Sonstige Stoffe	101	Summe polybromierte Diphenylether	Fische	ja	schlecht

2.22.3 Bewirtschaftungsplanung

2.22.3.1 Signifikante Belastungsfaktoren je Wasserkörper

Tabelle 199: Übersicht über die signifikanten Belastungen des Wasserkörpers DERW_DENW_312_22_24: Bullerbach. DQ = Diffuse Quellen; PQ = Punktquellen; HYMO = Hydromorphologie; SONST = Sonstige Belastungen; WE = Wasserentnahmen

Belastungs-ID	Belastung	Belastungsgruppe
1.2	Punktquellen - Regenwasserentlastungen	PQ
2.10	Diffuse Quellen - Andere	DQ
2.7	Diffuse Quellen - Atmosphärische Deposition	DQ
4.1.4	Morphologische Veränderung von Gewässern - Andere	HYMO
4.2.8	Durchgängigkeitshindernisse - Andere	HYMO

2.23 Steckbrief des Fließwasserkörpers DERW_DENW_3126_0_12: Menkebach

2.23.1 Wasserkörpereigenschaften

2.23.1.1 Basisinformationen

Tabelle 200: Stammdaten und Basisinformationen zum Wasserkörper DERW_DENW_3126_0_12: Menkebach. EZG = Einzugsgebiet; TEZG = Teileinzugsgebiet; KA = Kläranlage; VGS = Vogelschutzgebiet; FFH = Flora Fauna Habitat

Gewässername	Menkebach	Hydrologisches TEZG	Obere Ems
Gewässerkennzahl	3126	Planungseinheit	PE_EMS_1400
LAWA-Fließgewässertyp	14 - sandgeprägte Tieflandbäche	Talsperre < 50ha	nein
Ökoregion	Zentrales Flachland	Ausweisung	HMWB
Geochemie	karbonatisch oder basenreich	Fallgruppe	LuH - Landentwässerung und Hochwasserschutz
Vorgänger-ID	DE_NRW_3126_0	Anzahl kommunaler KA	
Länge FWK	12.023 m	Grundwasseranschluss	Grundwasseranschluss vorhanden
Gewässerlänge NRW	20.170 m	Trockenfallend	keine Angabe
Stationierung von	0 m	Mittlerer Abfluss	0,149 m³/s
Stationierung bis	12.023 m	Trinkwassernutzung	Keine oder bis 10 cbm/Tag
Fläche des FWK-EZG	837,4 ha	Anteil VSG	0,00 %
Anteil Bundeswasserstr.		Anteil FFH-Gebiete	0,00 %

2.23.1.2 Landnutzung im Einzugsgebiet

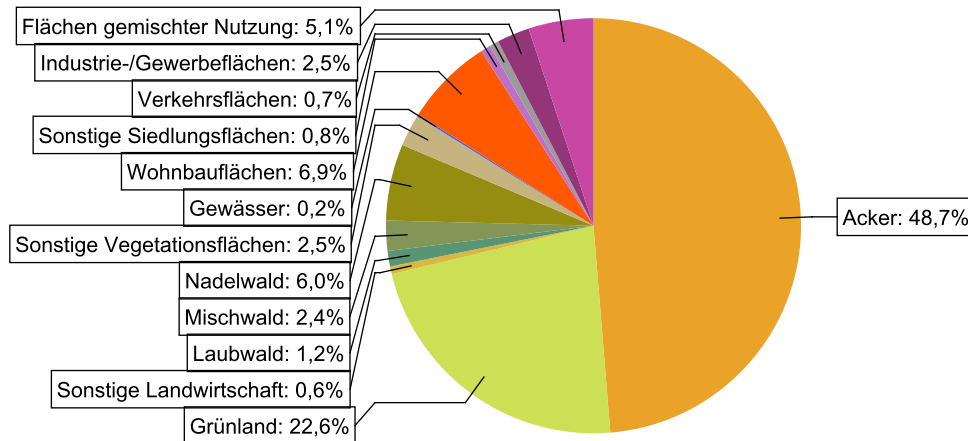


Abbildung 47: Landnutzung im Einzugsgebiet des Wasserkörpers DERW_DENW_3126_0_12: Menkebach, basierend auf ATKIS-Daten 2024. Landnutzungstypen mit weniger als 0,1% Anteil sind nicht dargestellt.

2.23.1.3 Gewässerstruktur und Querbauwerke

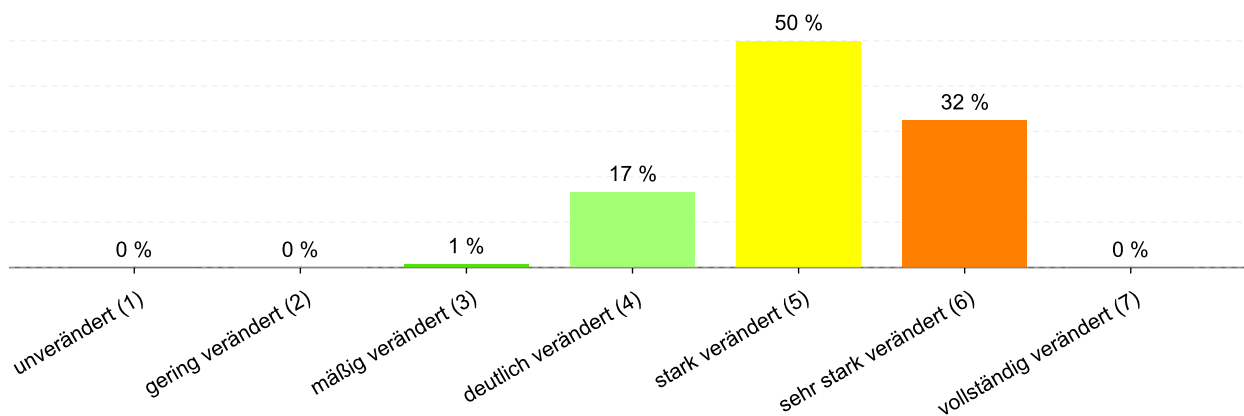


Abbildung 48: Anteil der Gewässerstrukturklassen im Wasserkörper DERW_DENW_3126_0_12: Menkebach

Tabelle 201: Informationen zu Bauwerken und Durchgängigkeit im Wasserkörper DERW_DENW_3126_0_12: Menkebach. Informationen zu den Bauwerkstypen finden sich im [LANUV-Arbeitsblatt 38](#).

Bauwerktyp	Anzahl	Bauwerktyp	Anzahl
Absturz	14	Sohlschwelle	5
Bewegliches Wehr	4	Streichwehr	
Damm		Verrohrung	6
Gleite	25	Durchlass	19
Rampe	3	Wasserkraftanlage	1

2.23.1.4 Direkteinleitungen

Tabelle 202: Anzahl der Direkteinleitungen nach Abwasserherkunft im Wasserkörper DERW_DENW_3126_0_12: Menkebach

Abwasserherkunft	Anzahl
KOM - Kommunal	
IGL - Industriell	
AZV - Abwasserzweckverband	
AFA - Abfallanlagen (Deponie)	
keine Zuordnung	

2.23.2 Zustandsbewertung

2.23.2.1 Gesamtbewertung

Tabelle 203: Übersicht über die Bewertung des Wasserkörper DERW_DENW_3126_0_12: Menkebach. MZB = Makrozoobenthos; PBSM = Pflanzenbehandlungs- und Schädlingsbekämpfungsmittel

Ökologisches Potenzial						unbefr.
Fische	MZB Gesamt	MZB allg. Degradation	MZB Saprobie	Gewässerflora	Makrophyten	Phytoplankton
unbefr.	gut	gut	gut	unbefr.	unbefr.	---
Flussgebietspezifische Stoffe			Allgemeine chemisch-physikalische Parameter			
Metalle	PBSM	Sonstige Stoffe		ACP Gesamt		
gut	---	---		mäßig		
Betrachtung gesetzl. nicht geregelter Stoffe						
Metalle	PBSM	Sonstige Stoffe				
gut	---	---				
Chemischer Zustand						nicht gut
Ohne Ubiquitäre	Metalle	PBSM	Nitrat	Sonstige Stoffe		
gut	nicht gut	---	gut	nicht gut		

2.23.2.2 Stoffliche Überschreitungen

Tabelle 204: Flussgebietspezifischen Schadstoffe der Anlage 6 Oberflächengewässer Verordnung (OGewV) mit Überschreitungen des Beurteilungswerts. Höhe der Überschreitung: ≥ 1 -fach = mäßig; ≥ 2 -fach = unbefriedigend; > 4 -fach = schlecht

Es liegen keine Beurteilungswertverletzungen oder Messdaten vor.

Tabelle 205: Allgemeine Physikalisch Chemische Parameter (ACP) der Anlage 7 Oberflächengewässer Verordnung (OGewV) mit Überschreitungen des Beurteilungswerts. Höhe der Überschreitung: ≥ 1 -fach = mäßig; ≥ 2 -fach = unbefriedigend; > 4 -fach = schlecht

Stoffgruppe	Stoff-Nr.	Stoffname	Probengut	Bewertung
ACP Gesamt	1281	Sauerstoff	Wasser	mäßig
ACP Gesamt	1523	Organischer Kohlenstoff, gesamt (TOC)	Wasser	mäßig

Tabelle 206: Gesetzlich nicht geregelte Stoffe mit Überschreitungen des Beurteilungswerts. Höhe der Überschreitung: ≥ 1 -fach = mäßig; ≥ 2 -fach = unbefriedigend; > 4 -fach = schlecht

Es liegen keine Beurteilungswertverletzungen oder Messdaten vor.

Tabelle 207: Stoffe des chemischen Zustands der Anlage 8 Oberflächengewässer Verordnung (OGewV) mit Überschreitungen des Beurteilungswerts. Höhe der Überschreitung: ≥ 1 -fach = mäßig; ≥ 2 -fach = unbefriedigend; > 4 -fach = schlecht

Stoffgruppe	Stoff-Nr.	Stoffname	Probengut	Ubiquitär	Bewertung
Metalle	1166	Quecksilber	Fische	ja	schlecht
Sonstige Stoffe	101	Summe polybromierte Diphenylether	Fische	ja	schlecht

2.23.3 Bewirtschaftungsplanung

2.23.3.1 Signifikante Belastungsfaktoren je Wasserkörper

Tabelle 208: Übersicht über die signifikanten Belastungen des Wasserkörpers DERW_DENW_3126_0_12: Menkebach.
DQ = Diffuse Quellen; PQ = Punktquellen; HYMO = Hydromorphologie; SONST = Sonstige Belastungen; WE = Wasserentnahmen

Belastungs-ID	Belastung	Belastungsgruppe
1.2	Punktquellen - Regenwasserentlastungen	PQ
2.2	Diffuse Quellen - Landwirtschaft	DQ
2.7	Diffuse Quellen - Atmosphärische Deposition	DQ
4.1.2	Morphologische Veränderung von Gewässern - Landwirtschaft	HYMO
4.2.4	Durchgängigkeitshindernisse - Bewässerung	HYMO
4.2.8	Durchgängigkeitshindernisse - Andere	HYMO

2.24 Steckbrief des Fließwasserkörpers DERW_DENW_3126_12_20: Menkhauser Bach

2.24.1 Wasserkörpereigenschaften

2.24.1.1 Basisinformationen

Tabelle 209: Stammdaten und Basisinformationen zum Wasserkörper DERW_DENW_3126_12_20: Menkhauser Bach. EZG = Einzugsgebiet; TEZG = Teileinzugsgebiet; KA = Kläranlage; VGS = Vogelschutzgebiet; FFH = Flora Fauna Habitat

Gewässername	Menkebach	Hydrologisches TEZG	Obere Ems
Gewässerkennzahl	3126	Planungseinheit	PE_EMS_1400
LAWA-Fließgewässertyp	14 - sandgeprägte Tieflandbäche	Talsperre < 50ha	nein
Ökoregion	Zentrales Flachland	Ausweisung	NWB
Geochemie	karbonatisch oder basenreich	Fallgruppe	keine Angabe
Vorgänger-ID	DE_NRW_3126_12000	Anzahl kommunaler KA	1
Länge FWK	8.147 m	Grundwasseranschluss	Grundwasseranschluss in Teilen vorhanden
Gewässerlänge NRW	20.170 m	Trockenfallend	keine Angabe
Stationierung von	12.023 m	Mittlerer Abfluss	0,079 m³/s
Stationierung bis	20.170 m	Trinkwassernutzung	Keine oder bis 10 cbm/Tag
Fläche des FWK-EZG	662,6 ha	Anteil VSG	0,00 %
Anteil Bundeswasserstr.		Anteil FFH-Gebiete	7,52 %

2.24.1.2 Landnutzung im Einzugsgebiet

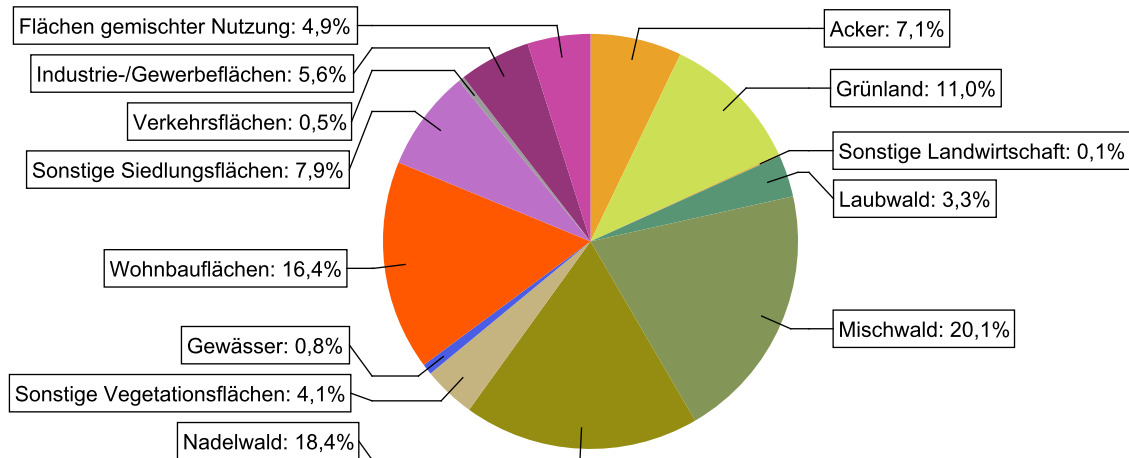


Abbildung 49: Landnutzung im Einzugsgebiet des Wasserkörpers DERW_DENW_3126_12_20: Menkhauser Bach, basierend auf ATKIS-Daten 2024. Landnutzungstypen mit weniger als 0,1% Anteil sind nicht dargestellt.

2.24.1.3 Gewässerstruktur und Querbauwerke

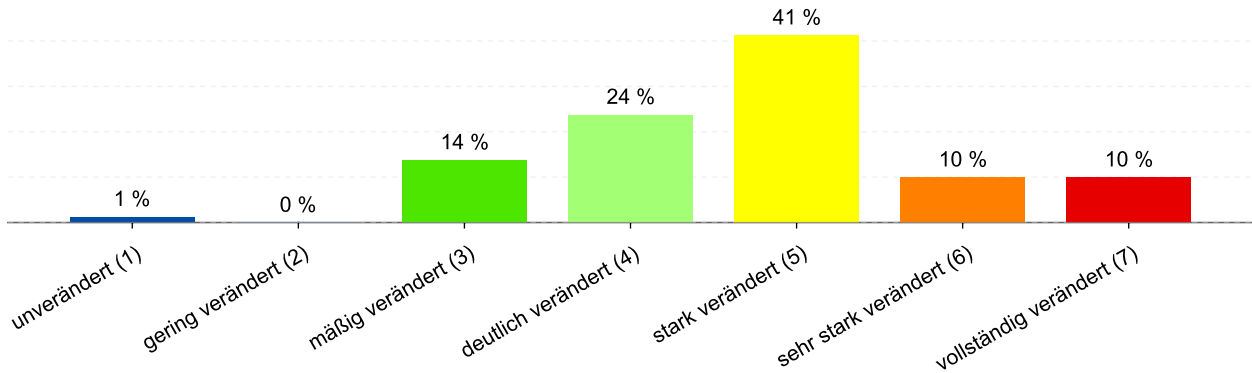


Abbildung 50: Anteil der Gewässerstrukturklassen im Wasserkörper DERW_DENW_3126_12_20: Menkhauser Bach

Tabelle 210: Informationen zu Bauwerken und Durchgängigkeit im Wasserkörper DERW_DENW_3126_12_20: Menkhauser Bach. Informationen zu den Bauwerkstypen finden sich im [LANUV-Arbeitsblatt 38](#).

Bauwerktyp	Anzahl	Bauwerktyp	Anzahl
Absturz	12	Sohlschwelle	2
Bewegliches Wehr	4	Streichwehr	
Damm		Verrohrung	8
Gleite	15	Durchlass	8
Rampe	10	Wasserkraftanlage	

2.24.1.4 Direkteinleitungen

Tabelle 211: Anzahl der Direkteinleitungen nach Abwasserherkunft im Wasserkörper DERW_DENW_3126_12_20: Menkhauser Bach

Abwasserherkunft	Anzahl
KOM - Kommunal	1
IGL - Industriell	
AZV - Abwasserzweckverband	
AFA - Abfallanlagen (Deponie)	
keine Zuordnung	

2.24.2 Zustandsbewertung

2.24.2.1 Gesamtbewertung

Tabelle 212: Übersicht über die Bewertung des Wasserkörper DERW_DENW_3126_12_20: Menkhauser Bach. MZB = Makrozoobenthos; PBSM = Pflanzenbehandlungs- und Schädlingsbekämpfungsmittel

Ökologischer Zustand						unbefr.
Fische	MZB Gesamt	MZB allg. Degradation	MZB Saprobie	Gewässerflora	Makrophyten	Phytoplankton
unbefr.	gut	gut	sehr gut	mäßig	k.A.	---
Flussgebietspezifische Stoffe			Allgemeine chemisch-physikalische Parameter			
Metalle	PBSM	Sonstige Stoffe	ACP Gesamt			
gut	---	---	mäßig			
Betrachtung gesetzl. nicht geregelter Stoffe						
Metalle	PBSM	Sonstige Stoffe				
gut	---	---				
Chemischer Zustand						nicht gut
Ohne Ubiquitäre	Metalle	PBSM	Nitrat	Sonstige Stoffe		
gut	nicht gut	---	gut	nicht gut		

2.24.2.2 Stoffliche Überschreitungen

Tabelle 213: Flussgebietspezifischen Schadstoffe der Anlage 6 Oberflächengewässer Verordnung (OGewV) mit Überschreitungen des Beurteilungswerts. Höhe der Überschreitung: ≥ 1 -fach = mäßig; ≥ 2 -fach = unbefriedigend; > 4 -fach = schlecht

Es liegen keine Beurteilungswertverletzungen oder Messdaten vor.

Tabelle 214: Allgemeine Physikalisch Chemische Parameter (ACP) der Anlage 7 Oberflächengewässer Verordnung (OGewV) mit Überschreitungen des Beurteilungswerts. Höhe der Überschreitung: ≥ 1 -fach = mäßig; ≥ 2 -fach = unbefriedigend; > 4 -fach = schlecht

Stoffgruppe	Stoff-Nr.	Stoffname	Probengut	Bewertung
ACP Gesamt	1061	pH-Wert	Wasser	schlecht

Tabelle 215: Gesetzlich nicht geregelte Stoffe mit Überschreitungen des Beurteilungswerts. Höhe der Überschreitung: ≥ 1 -fach = mäßig; ≥ 2 -fach = unbefriedigend; > 4 -fach = schlecht

Es liegen keine Beurteilungswertverletzungen oder Messdaten vor.

Tabelle 216: Stoffe des chemischen Zustands der Anlage 8 Oberflächengewässer Verordnung (OGewV) mit Überschreitungen des Beurteilungswerts. Höhe der Überschreitung: ≥ 1 -fach = mäßig; ≥ 2 -fach = unbefriedigend; > 4 -fach = schlecht

Stoffgruppe	Stoff-Nr.	Stoffname	Probengut	Ubiquitär	Bewertung
Metalle	1166	Quecksilber	Fische	ja	schlecht
Sonstige Stoffe	101	Summe polybromierte Diphenylether	Fische	ja	schlecht

2.24.3 Bewirtschaftungsplanung

2.24.3.1 Signifikante Belastungsfaktoren je Wasserkörper

Tabelle 217: Übersicht über die signifikanten Belastungen des Wasserkörpers DERW_DENW_3126_12_20: Menkhauser Bach. DQ = Diffuse Quellen; PQ = Punktquellen; HYMO = Hydromorphologie; SONST = Sonstige Belastungen; WE = Wasserentnahmen

Belastungs-ID	Belastung	Belastungsgruppe
2.7	Diffuse Quellen - Atmosphärische Deposition	DQ
4.1.2	Morphologische Veränderung von Gewässern - Landwirtschaft	HYMO
4.2.4	Durchgängigkeitshindernisse - Bewässerung	HYMO
4.2.8	Durchgängigkeitshindernisse - Andere	HYMO

2.25 Steckbrief des Fließwasserkörpers DERW_DENW_3128_0_5: Wapel

2.25.1 Wasserkörpereigenschaften

2.25.1.1 Basisinformationen

Tabelle 218: Stammdaten und Basisinformationen zum Wasserkörper DERW_DENW_3128_0_5: Wapel. EZG = Einzugsgebiet; TEZG = Teileinzugsgebiet; KA = Kläranlage; VGS = Vogelschutzgebiet; FFH = Flora Fauna Habitat

Gewässername	Wapel	Hydrologisches TEZG	Obere Ems
Gewässerkennzahl	3128	Planungseinheit	PE_EMS_1400
LAWA-Fließgewässertyp	15 - sand- und lehmgeprägte Tieflandflüsse	Talsperre < 50ha	nein
Ökoregion	Zentrales Flachland	Ausweisung	HMWB
Geochemie	silikatisch oder basenarm	Fallgruppe	LuH - Landentwässerung und Hochwasserschutz
Vorgänger-ID	DE_NRW_3128_0	Anzahl kommunaler KA	
Länge FWK	4.541 m	Grundwasseranschluss	Grundwasseranschluss vorhanden
Gewässerlänge NRW	35.736 m	Trockenfallend	keine Angabe
Stationierung von	0 m	Mittlerer Abfluss	2,296 m³/s
Stationierung bis	4.541 m	Trinkwassernutzung	Keine oder bis 10 cbm/Tag
Fläche des FWK-EZG	1.360,0 ha	Anteil VSG	0,00 %
Anteil Bundeswasserstr.		Anteil FFH-Gebiete	0,00 %

2.25.1.2 Landnutzung im Einzugsgebiet

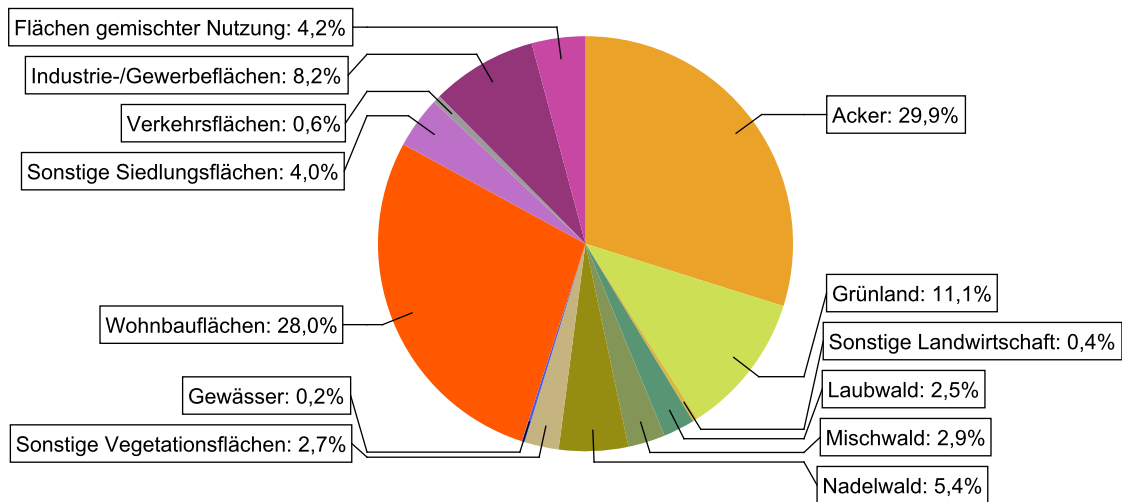


Abbildung 51: Landnutzung im Einzugsgebiet des Wasserkörpers DERW_DENW_3128_0_5: Wapel, basierend auf ATKIS-Daten 2024. Landnutzungstypen mit weniger als 0,1% Anteil sind nicht dargestellt.

2.25.1.3 Gewässerstruktur und Querbauwerke

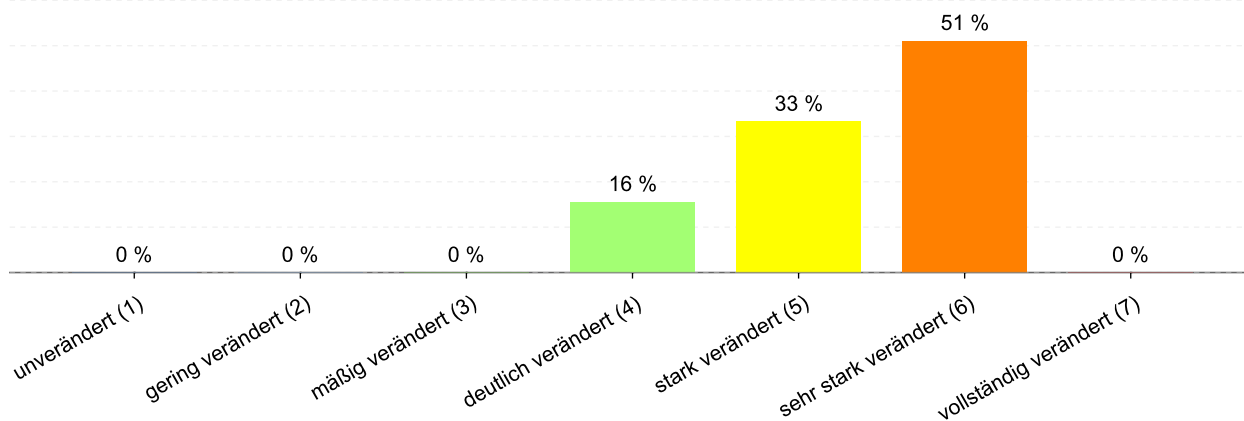


Abbildung 52: Anteil der Gewässerstrukturklassen im Wasserkörper DERW_DENW_3128_0_5: Wapel

Tabelle 219: Informationen zu Bauwerken und Durchgängigkeit im Wasserkörper DERW_DENW_3128_0_5: Wapel. Informationen zu den Bauwerkstypen finden sich im [LANUV-Arbeitsblatt 38](#).

Bauwerktyp	Anzahl	Bauwerktyp	Anzahl
Absturz		Sohlschwelle	1
Bewegliches Wehr	4	Streichwehr	
Damm		Verrohrung	
Gleite	2	Durchlass	
Rampe		Wasserkraftanlage	

2.25.1.4 Direkteinleitungen

Tabelle 220: Anzahl der Direkteinleitungen nach Abwasserherkunft im Wasserkörper DERW_DENW_3128_0_5: Wapel

Abwasserherkunft	Anzahl
KOM - Kommunal	
IGL - Industriell	
AZV - Abwasserzweckverband	
AFA - Abfallanlagen (Deponie)	
keine Zuordnung	

2.25.2 Zustandsbewertung

2.25.2.1 Gesamtbewertung

Tabelle 221: Übersicht über die Bewertung des Wasserkörper DERW_DENW_3128_0_5: Wapel. MZB = Makrozoobenthos; PBSM = Pflanzenbehandlungs- und Schädlingsbekämpfungsmittel

Ökologisches Potenzial						schlecht
Fische	MZB Gesamt	MZB allg. Degradation	MZB Saprobie	Gewässerflora	Makrophyten	Phytoplankton
schlecht	mäßig	mäßig	gut	unbefr.	unbefr.	---
Flussgebietspezifische Stoffe			Allgemeine chemisch-physikalische Parameter			
Metalle	PBSM	Sonstige Stoffe	ACP Gesamt			
gut	---	---	mäßig			
Betrachtung gesetzl. nicht geregelter Stoffe						
Metalle	PBSM	Sonstige Stoffe				
gut	---	---				
Chemischer Zustand						nicht gut
Ohne Ubiquitäre	Metalle	PBSM	Nitrat	Sonstige Stoffe		
gut	nicht gut	---	gut	nicht gut		

2.25.2.2 Stoffliche Überschreitungen

Tabelle 222: Flussgebietspezifischen Schadstoffe der Anlage 6 Oberflächengewässer Verordnung (OGewV) mit Überschreitungen des Beurteilungswerts. Höhe der Überschreitung: ≥ 1 -fach = mäßig; ≥ 2 -fach = unbefriedigend; > 4 -fach = schlecht

Es liegen keine Beurteilungswertverletzungen oder Messdaten vor.

Tabelle 223: Allgemeine Physikalisch Chemische Parameter (ACP) der Anlage 7 Oberflächengewässer Verordnung (OGewV) mit Überschreitungen des Beurteilungswerts. Höhe der Überschreitung: ≥ 1 -fach = mäßig; ≥ 2 -fach = unbefriedigend; > 4 -fach = schlecht

Stoffgruppe	Stoff-Nr.	Stoffname	Probengut	Bewertung
ACP Gesamt	1523	Organischer Kohlenstoff, gesamt (TOC)	Wasser	mäßig

Tabelle 224: Gesetzlich nicht geregelte Stoffe mit Überschreitungen des Beurteilungswerts. Höhe der Überschreitung: ≥ 1 -fach = mäßig; ≥ 2 -fach = unbefriedigend; > 4 -fach = schlecht

Es liegen keine Beurteilungswertverletzungen oder Messdaten vor.

Tabelle 225: Stoffe des chemischen Zustands der Anlage 8 Oberflächengewässer Verordnung (OGewV) mit Überschreitungen des Beurteilungswerts. Höhe der Überschreitung: ≥ 1 -fach = mäßig; ≥ 2 -fach = unbefriedigend; > 4 -fach = schlecht

Stoffgruppe	Stoff-Nr.	Stoffname	Probengut	Ubiquitär	Bewertung
Metalle	1166	Quecksilber	Fische	ja	schlecht
Sonstige Stoffe	101	Summe polybromierte Diphenylether	Fische	ja	schlecht

2.25.3 Bewirtschaftungsplanung

2.25.3.1 Signifikante Belastungsfaktoren je Wasserkörper

Tabelle 226: Übersicht über die signifikanten Belastungen des Wasserkörpers DERW_DENW_3128_0_5: Wapel. DQ = Diffuse Quellen; PQ = Punktquellen; HYMO = Hydromorphologie; SONST = Sonstige Belastungen; WE = Wasserentnahmen

Belastungs-ID	Belastung	Belastungsgruppe
1.2	Punktquellen - Regenwasserentlastungen	PQ
2.2	Diffuse Quellen - Landwirtschaft	DQ
2.7	Diffuse Quellen - Atmosphärische Deposition	DQ
4.1.2	Morphologische Veränderung von Gewässern - Landwirtschaft	HYMO
4.2.4	Durchgängigkeitshindernisse - Bewässerung	HYMO

2.26 Steckbrief des Fließwasserkörpers DERW_DENW_3128_5_36: Wapel

2.26.1 Wasserkörpereigenschaften

2.26.1.1 Basisinformationen

Tabelle 227: Stammdaten und Basisinformationen zum Wasserkörper DERW_DENW_3128_5_36: Wapel. EZG = Einzugsgebiet; TEZG = Teileinzugsgebiet; KA = Kläranlage; VGS = Vogelschutzgebiet; FFH = Flora Fauna Habitat

Gewässername	Wapel	Hydrologisches TEZG	Obere Ems
Gewässerkennzahl	3128	Planungseinheit	PE_EMS_1400
LAWA-Fließgewässertyp	14 - sandgeprägte Tieflandbäche	Talsperre < 50ha	nein
Ökoregion	Zentrales Flachland	Ausweisung	NWB
Geochemie	silikatisch oder basenarm	Fallgruppe	keine Angabe
Vorgänger-ID	DE_NRW_3128_4524	Anzahl kommunaler KA	1
Länge FWK	31.195 m	Grundwasseranschluss	Grundwasseranschluss vorhanden
Gewässerlänge NRW	35.736 m	Trockenfallend	keine Angabe
Stationierung von	4.541 m	Mittlerer Abfluss	0,568 m³/s
Stationierung bis	35.736 m	Trinkwassernutzung	Keine oder bis 10 cbm/Tag
Fläche des FWK-EZG	4.510,6 ha	Anteil VSG	7,94 %
Anteil Bundeswasserstr.		Anteil FFH-Gebiete	8,85 %

2.26.1.2 Landnutzung im Einzugsgebiet

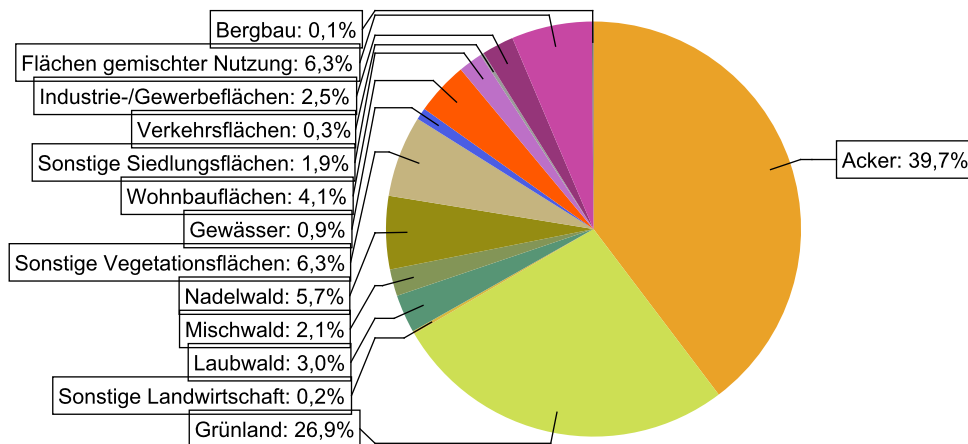


Abbildung 53: Landnutzung im Einzugsgebiet des Wasserkörpers DERW_DENW_3128_5_36: Wapel, basierend auf ATKIS-Daten 2024. Landnutzungstypen mit weniger als 0,1% Anteil sind nicht dargestellt.

2.26.1.3 Gewässerstruktur und Querbauwerke

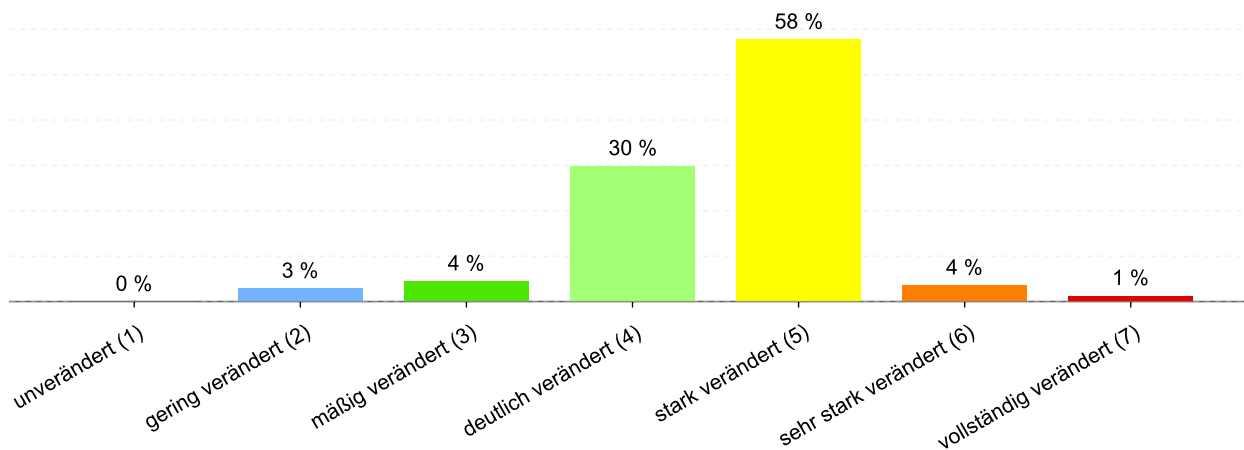


Abbildung 54: Anteil der Gewässerstrukturklassen im Wasserkörper DERW_DENW_3128_5_36: Wapel

Tabelle 228: Informationen zu Bauwerken und Durchgängigkeit im Wasserkörper DERW_DENW_3128_5_36: Wapel. Informationen zu den Bauwerkstypen finden sich im [LANUV-Arbeitsblatt 38](#).

Bauwerktyp	Anzahl	Bauwerktyp	Anzahl
Absturz	19	Sohlschwelle	11
Bewegliches Wehr	17	Streichwehr	
Damm		Verrohrung	8
Gleite	28	Durchlass	41
Rampe	6	Wasserkraftanlage	2

2.26.1.4 Direkteinleitungen

Tabelle 229: Anzahl der Direkteinleitungen nach Abwasserherkunft im Wasserkörper DERW_DENW_3128_5_36: Wapel

Abwasserherkunft	Anzahl
KOM - Kommunal	1
IGL - Industriell	
AZV - Abwasserzweckverband	
AFA - Abfallanlagen (Deponie)	
keine Zuordnung	

2.26.2 Zustandsbewertung

2.26.2.1 Gesamtbewertung

Tabelle 230: Übersicht über die Bewertung des Wasserkörper DERW_DENW_3128_5_36: Wapel. MZB = Makrozoobenthos; PBSM = Pflanzenbehandlungs- und Schädlingsbekämpfungsmittel

Ökologischer Zustand						unbefr.
Fische	MZB Gesamt	MZB allg. Degradation	MZB Saprobie	Gewässerflora	Makrophyten	Phytoplankton
unbefr.	mäßig	mäßig	gut	unbefr.	unbefr.	---
Flussgebietspezifische Stoffe			Allgemeine chemisch-physikalische Parameter			
Metalle	PBSM	Sonstige Stoffe	ACP Gesamt			
gut	---	---	mäßig			
Betrachtung gesetzl. nicht geregelter Stoffe						
Metalle	PBSM	Sonstige Stoffe				
gut	---	mäßig				
Chemischer Zustand						nicht gut
Ohne Ubiquitäre	Metalle	PBSM	Nitrat	Sonstige Stoffe		
gut	nicht gut	---	gut	nicht gut		

2.26.2.2 Stoffliche Überschreitungen

Tabelle 231: Flussgebietspezifischen Schadstoffe der Anlage 6 Oberflächengewässer Verordnung (OGewV) mit Überschreitungen des Beurteilungswerts. Höhe der Überschreitung: ≥ 1 -fach = mäßig; ≥ 2 -fach = unbefriedigend; > 4 -fach = schlecht

Es liegen keine Beurteilungswertverletzungen oder Messdaten vor.

Tabelle 232: Allgemeine Physikalisch Chemische Parameter (ACP) der Anlage 7 Oberflächengewässer Verordnung (OGewV) mit Überschreitungen des Beurteilungswerts. Höhe der Überschreitung: ≥ 1 -fach = mäßig; ≥ 2 -fach = unbefriedigend; > 4 -fach = schlecht

Stoffgruppe	Stoff-Nr.	Stoffname	Probengut	Bewertung
ACP Gesamt	1262	Gesamtphosphat-Phosphor	Wasser	mäßig
ACP Gesamt	1523	Organischer Kohlenstoff, gesamt (TOC)	Wasser	mäßig

Tabelle 233: Gesetzlich nicht geregelte Stoffe mit Überschreitungen des Beurteilungswerts. Höhe der Überschreitung: ≥ 1 -fach = mäßig; ≥ 2 -fach = unbefriedigend; > 4 -fach = schlecht

Stoffgruppe	Stoff-Nr.	Stoffname	Probengut	Bewertung
Sonstige Stoffe	2639	Diclofenac	Wasser	mäßig
Sonstige Stoffe	4209	10,11-Dihydro-10,11-dihydroxycarbamazepin	Wasser	mäßig
Sonstige Stoffe	4210	4-Formylaminoantipyrin	Wasser	unbefr.
Sonstige Stoffe	4211	4-Acetamidoantipyrin	Wasser	mäßig
Sonstige Stoffe	4220	Candesartan	Wasser	unbefr.
Sonstige Stoffe	4311	Lamotrigin	Wasser	unbefr.
Sonstige Stoffe	4313	Valsartansaeure	Wasser	unbefr.

Tabelle 234: Stoffe des chemischen Zustands der Anlage 8 Oberflächengewässer Verordnung (OGewV) mit Überschreitungen des Beurteilungswerts. Höhe der Überschreitung: ≥ 1 -fach = mäßig; ≥ 2 -fach = unbefriedigend; > 4 -fach = schlecht

Stoffgruppe	Stoff-Nr.	Stoffname	Probengut	Ubiquitär	Bewertung
Metalle	1166	Quecksilber	Fische	ja	schlecht
Sonstige Stoffe	101	Summe polybromierte Diphenylether	Fische	ja	schlecht

2.26.3 Bewirtschaftungsplanung

2.26.3.1 Signifikante Belastungsfaktoren je Wasserkörper

Tabelle 235: Übersicht über die signifikanten Belastungen des Wasserkörpers DERW_DENW_3128_5_36: Wapel. DQ = Diffuse Quellen; PQ = Punktquellen; HYMO = Hydromorphologie; SONST = Sonstige Belastungen; WE = Wasserentnahmen

Belastungs-ID	Belastung	Belastungsgruppe
1.1	Punktquellen - Kommunales Abwasser	PQ
1.2	Punktquellen - Regenwasserentlastungen	PQ
2.2	Diffuse Quellen - Landwirtschaft	DQ
2.7	Diffuse Quellen - Atmosphärische Deposition	DQ
4.1.2	Morphologische Veränderung von Gewässern - Landwirtschaft	HYMO
4.2.4	Durchgängigkeitshindernisse - Bewässerung	HYMO
4.2.8	Durchgängigkeitshindernisse - Andere	HYMO

2.27 Steckbrief des Fließwasserkörpers DERW_DENW_31282_0_13: Rodenbach

2.27.1 Wasserkörpereigenschaften

2.27.1.1 Basisinformationen

Tabelle 236: Stammdaten und Basisinformationen zum Wasserkörper DERW_DENW_31282_0_13: Rodenbach. EZG = Einzugsgebiet; TEZG = Teileinzugsgebiet; KA = Kläranlage; VGS = Vogelschutzgebiet; FFH = Flora Fauna Habitat

Gewässername	Rodenbach	Hydrologisches TEZG	Obere Ems
Gewässerkennzahl	31282	Planungseinheit	PE_EMS_1400
LAWA-Fließgewässertyp	14 - sandgeprägte Tieflandbäche	Talsperre < 50ha	nein
Ökoregion	Zentrales Flachland	Ausweisung	NWB
Geochemie	silikatisch oder basenarm	Fallgruppe	keine Angabe
Vorgänger-ID	DE_NRW_31282_0	Anzahl kommunaler KA	
Länge FWK	12.515 m	Grundwasseranschluss	Grundwasseranschluss vorhanden
Gewässerlänge NRW	12.515 m	Trockenfallend	keine Angabe
Stationierung von	0 m	Mittlerer Abfluss	0,079 m³/s
Stationierung bis	12.515 m	Trinkwassernutzung	Keine oder bis 10 cbm/Tag
Fläche des FWK-EZG	1.699,8 ha	Anteil VSG	0,00 %
Anteil Bundeswasserstr.		Anteil FFH-Gebiete	3,37 %

2.27.1.2 Landnutzung im Einzugsgebiet

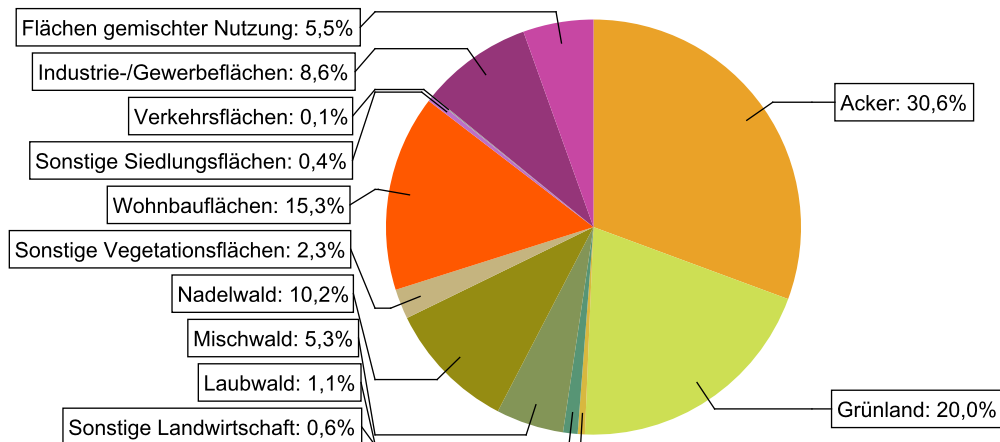


Abbildung 55: Landnutzung im Einzugsgebiet des Wasserkörpers DERW_DENW_31282_0_13: Rodenbach, basierend auf ATKIS-Daten 2024. Landnutzungstypen mit weniger als 0,1% Anteil sind nicht dargestellt.

2.27.1.3 Gewässerstruktur und Querbauwerke

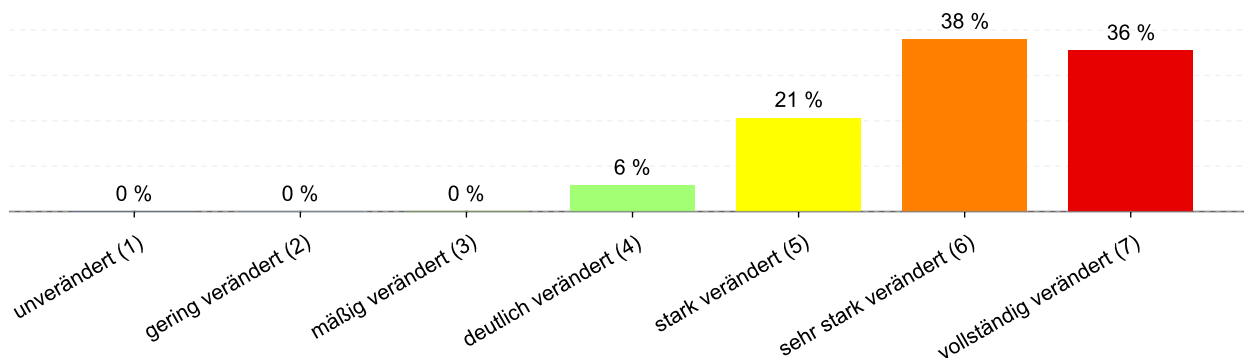


Abbildung 56: Anteil der Gewässerstrukturklassen im Wasserkörper DERW_DENW_31282_0_13: Rodenbach

Tabelle 237: Informationen zu Bauwerken und Durchgängigkeit im Wasserkörper DERW_DENW_31282_0_13: Rodenbach. Informationen zu den Bauwerkstypen finden sich im [LANUV-Arbeitsblatt 38](#).

Bauwerktyp	Anzahl	Bauwerktyp	Anzahl
Absturz	9	Sohlschwelle	1
Bewegliches Wehr	4	Streichwehr	
Damm		Verrohrung	19
Gleite	2	Durchlass	7
Rampe	1	Wasserkraftanlage	

2.27.1.4 Direkteinleitungen

Tabelle 238: Anzahl der Direkteinleitungen nach Abwasserherkunft im Wasserkörper DERW_DENW_31282_0_13: Rodenbach

Abwasserherkunft	Anzahl
KOM - Kommunal	
IGL - Industriell	
AZV - Abwasserzweckverband	
AFA - Abfallanlagen (Deponie)	
keine Zuordnung	

2.27.2 Zustandsbewertung

2.27.2.1 Gesamtbewertung

Tabelle 239: Übersicht über die Bewertung des Wasserkörper DERW_DENW_31282_0_13: Rodenbach. MZB = Makrozoobenthos; PBSM = Pflanzenbehandlungs- und Schädlingsbekämpfungsmittel

Ökologischer Zustand						unbefr.
Fische	MZB Gesamt	MZB allg. Degradation	MZB Saprobie	Gewässerflora	Makrophyten	Phytoplankton
unbefr.	mäßig	mäßig	gut	mäßig	k.A.	---
Flussgebietspezifische Stoffe			Allgemeine chemisch-physikalische Parameter			
Metalle	PBSM	Sonstige Stoffe	ACP Gesamt			
gut	sehr gut	---	mäßig			
Betrachtung gesetzl. nicht geregelter Stoffe						
Metalle	PBSM	Sonstige Stoffe				
gut	mäßig	sehr gut				
Chemischer Zustand						nicht gut
Ohne Ubiquitäre	Metalle	PBSM	Nitrat	Sonstige Stoffe		
gut	nicht gut	gut	gut	nicht gut		

2.27.2.2 Stoffliche Überschreitungen

Tabelle 240: Flussgebietspezifischen Schadstoffe der Anlage 6 Oberflächengewässer Verordnung (OGewV) mit Überschreitungen des Beurteilungswerts. Höhe der Überschreitung: ≥ 1 -fach = mäßig; ≥ 2 -fach = unbefriedigend; > 4 -fach = schlecht

Es liegen keine Beurteilungswertverletzungen oder Messdaten vor.

Tabelle 241: Allgemeine Physikalisch Chemische Parameter (ACP) der Anlage 7 Oberflächengewässer Verordnung (OGewV) mit Überschreitungen des Beurteilungswerts. Höhe der Überschreitung: ≥ 1 -fach = mäßig; ≥ 2 -fach = unbefriedigend; > 4 -fach = schlecht

Stoffgruppe	Stoff-Nr.	Stoffname	Probengut	Bewertung
ACP Gesamt	1523	Organischer Kohlenstoff, gesamt (TOC)	Wasser	mäßig

Tabelle 242: Gesetzlich nicht geregelte Stoffe mit Überschreitungen des Beurteilungswerts. Höhe der Überschreitung: ≥ 1 -fach = mäßig; ≥ 2 -fach = unbefriedigend; > 4 -fach = schlecht

Stoffgruppe	Stoff-Nr.	Stoffname	Probengut	Bewertung
PBSM	4073	Metolachlor-CA	Wasser	schlecht
PBSM	4324	Metazachlor ESA	Wasser	mäßig
PBSM	4333	Metolachlor ESA	Wasser	schlecht

Tabelle 243: Stoffe des chemischen Zustands der Anlage 8 Oberflächengewässer Verordnung (OGewV) mit Überschreitungen des Beurteilungswerts. Höhe der Überschreitung: ≥ 1 -fach = mäßig; ≥ 2 -fach = unbefriedigend; > 4 -fach = schlecht

Stoffgruppe	Stoff-Nr.	Stoffname	Probengut	Ubiquitär	Bewertung
Metalle	1166	Quecksilber	Fische	ja	schlecht
Sonstige Stoffe	101	Summe polybromierte Diphenylether	Fische	ja	schlecht

2.27.3 Bewirtschaftungsplanung

2.27.3.1 Signifikante Belastungsfaktoren je Wasserkörper

Tabelle 244: Übersicht über die signifikanten Belastungen des Wasserkörpers DERW_DENW_31282_0_13: Rodenbach. DQ = Diffuse Quellen; PQ = Punktquellen; HYMO = Hydromorphologie; SONST = Sonstige Belastungen; WE = Wasserentnahmen

Belastungs-ID	Belastung	Belastungsgruppe
1.2	Punktquellen - Regenwasserentlastungen	PQ
2.2	Diffuse Quellen - Landwirtschaft	DQ
2.7	Diffuse Quellen - Atmosphärische Deposition	DQ
4.1.2	Morphologische Veränderung von Gewässern - Landwirtschaft	HYMO
4.1.4	Morphologische Veränderung von Gewässern - Andere	HYMO
4.2.4	Durchgängigkeitshindernisse - Bewässerung	HYMO
4.2.8	Durchgängigkeitshindernisse - Andere	HYMO

2.28 Steckbrief des Fließwasserkörpers DERW_DENW_312836_0_11: Großer Bastergraben

2.28.1 Wasserkörpereigenschaften

2.28.1.1 Basisinformationen

Tabelle 245: Stammdaten und Basisinformationen zum Wasserkörper DERW_DENW_312836_0_11: Großer Bastergraben. EZG = Einzugsgebiet; TEZG = Teileinzugsgebiet; KA = Kläranlage; VGS = Vogelschutzgebiet; FFH = Flora Fauna Habitat

Gewässername	Großer Bastergraben	Hydrologisches TEZG	Obere Ems
Gewässerkennzahl	312836	Planungseinheit	PE_EMS_1400
LAWA-Fließgewässertyp	14 - sandgeprägte Tieflandbäche	Talsperre < 50ha	nein
Ökoregion	Zentrales Flachland	Ausweisung	AWB
Geochemie	karbonatisch oder basenreich	Fallgruppe	tGIT - temporär fließende Gräben im Tiefland
Vorgänger-ID		Anzahl kommunaler KA	
Länge FWK	10.600 m	Grundwasseranschluss	Grundwasseranschluss vorhanden
Gewässerslänge NRW	10.600 m	Trockenfallend	keine Angabe
Stationierung von	0 m	Mittlerer Abfluss	0,086 m³/s
Stationierung bis	10.600 m	Trinkwassernutzung	Keine oder bis 10 cbm/Tag
Fläche des FWK-EZG	1.446,5 ha	Anteil VSG	0,00 %
Anteil Bundeswasserstr.		Anteil FFH-Gebiete	0,00 %

2.28.1.2 Landnutzung im Einzugsgebiet

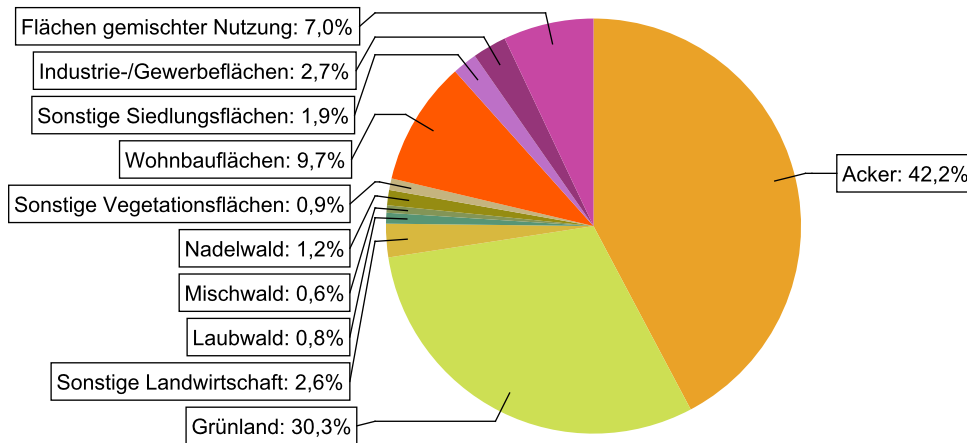


Abbildung 57: Landnutzung im Einzugsgebiet des Wasserkörpers DERW_DENW_312836_0_11: Großer Bastergraben, basierend auf ATKIS-Daten 2024. Landnutzungstypen mit weniger als 0,1% Anteil sind nicht dargestellt.

2.28.1.3 Gewässerstruktur und Querbauwerke

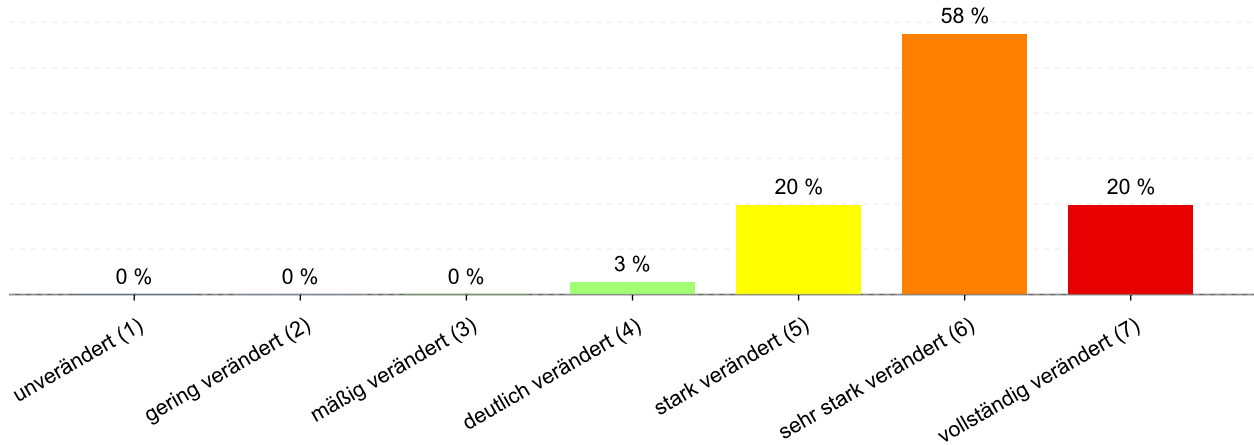


Abbildung 58: Anteil der Gewässerstrukturklassen im Wasserkörper DERW_DENW_312836_0_11: Großer Bastergraben

Tabelle 246: Informationen zu Bauwerken und Durchgängigkeit im Wasserkörper DERW_DENW_312836_0_11: Großer Bastergraben. Informationen zu den Bauwerkstypen finden sich im [LANUV-Arbeitsblatt 38](#).

Bauwerktyp	Anzahl	Bauwerktyp	Anzahl
Absturz		Sohlschwelle	
Bewegliches Wehr	1	Streichwehr	
Damm		Verrohrung	5
Gleite	2	Durchlass	31
Rampe		Wasserkraftanlage	

2.28.1.4 Direkteinleitungen

Tabelle 247: Anzahl der Direkteinleitungen nach Abwasserherkunft im Wasserkörper DERW_DENW_312836_0_11: Großer Bastergraben

Abwasserherkunft	Anzahl
KOM - Kommunal	
IGL - Industriell	1
AZV - Abwasserzweckverband	
AFA - Abfallanlagen (Deponie)	
keine Zuordnung	

2.28.2 Zustandsbewertung

2.28.2.1 Gesamtbewertung

Tabelle 248: Übersicht über die Bewertung des Wasserkörper DERW_DENW_312836_0_11: Großer Bastergraben. MZB = Makrozoobenthos; PBSM = Pflanzenbehandlungs- und Schädlingsbekämpfungsmittel

Ökologisches Potenzial						k.A.
Fische	MZB Gesamt	MZB allg. Degradation	MZB Saprobie	Gewässerflora	Makrophyten	Phytoplankton
---	k.A.	---	---	---	---	---
Flussgebietspezifische Stoffe			Allgemeine chemisch-physikalische Parameter			
Metalle	PBSM	Sonstige Stoffe	ACP Gesamt			
gut	---	---	mäßig			
Betrachtung gesetzl. nicht geregelter Stoffe						
Metalle	PBSM	Sonstige Stoffe				
mäßig	---	---				
Chemischer Zustand						nicht gut
Ohne Ubiquitäre	Metalle	PBSM	Nitrat	Sonstige Stoffe		
gut	nicht gut	---	gut	nicht gut		

2.28.2.2 Stoffliche Überschreitungen

Tabelle 249: Flussgebietspezifischen Schadstoffe der Anlage 6 Oberflächengewässer Verordnung (OGewV) mit Überschreitungen des Beurteilungswerts. Höhe der Überschreitung: ≥ 1 -fach = mäßig; ≥ 2 -fach = unbefriedigend; > 4 -fach = schlecht

Es liegen keine Beurteilungswertverletzungen oder Messdaten vor.

Tabelle 250: Allgemeine Physikalisch Chemische Parameter (ACP) der Anlage 7 Oberflächengewässer Verordnung (OGewV) mit Überschreitungen des Beurteilungswerts. Höhe der Überschreitung: ≥ 1 -fach = mäßig; ≥ 2 -fach = unbefriedigend; > 4 -fach = schlecht

Stoffgruppe	Stoff-Nr.	Stoffname	Probengut	Bewertung
ACP Gesamt	1247	Nitrit-Stickstoff	Wasser	mäßig
ACP Gesamt	1281	Sauerstoff	Wasser	mäßig
ACP Gesamt	1523	Organischer Kohlenstoff, gesamt (TOC)	Wasser	mäßig

Tabelle 251: Gesetzlich nicht geregelte Stoffe mit Überschreitungen des Beurteilungswerts. Höhe der Überschreitung: ≥ 1 -fach = mäßig; ≥ 2 -fach = unbefriedigend; > 4 -fach = schlecht

Stoffgruppe	Stoff-Nr.	Stoffname	Probengut	Bewertung
Metalle	1171	Mangan	Wasser	schlecht

Tabelle 252: Stoffe des chemischen Zustands der Anlage 8 Oberflächengewässer Verordnung (OGewV) mit Überschreitungen des Beurteilungswerts. Höhe der Überschreitung: ≥ 1 -fach = mäßig; ≥ 2 -fach = unbefriedigend; > 4 -fach = schlecht

Stoffgruppe	Stoff-Nr.	Stoffname	Probengut	Ubiquitär	Bewertung
Metalle	1166	Quecksilber	Fische	ja	schlecht
Sonstige Stoffe	101	Summe polybromierte Diphenylether	Fische	ja	schlecht

2.28.3 Bewirtschaftungsplanung

2.28.3.1 Signifikante Belastungsfaktoren je Wasserkörper

Tabelle 253: Übersicht über die signifikanten Belastungen des Wasserkörpers DERW_DENW_312836_0_11: Großer Bastergraben. DQ = Diffuse Quellen; PQ = Punktquellen; HYMO = Hydromorphologie; SONST = Sonstige Belastungen; WE = Wasserentnahmen

Belastungs-ID	Belastung	Belastungsgruppe
2.7	Diffuse Quellen - Atmosphärische Deposition	DQ

2.29 Steckbrief des Fließwasserkörpers DERW_DENW_31284_0_30: Ölbach

2.29.1 Wasserkörpereigenschaften

2.29.1.1 Basisinformationen

Tabelle 254: Stammdaten und Basisinformationen zum Wasserkörper DERW_DENW_31284_0_30: Ölbach. EZG = Einzugsgebiet; TEZG = Teileinzugsgebiet; KA = Kläranlage; VGS = Vogelschutzgebiet; FFH = Flora Fauna Habitat

Gewässername	Ölbach	Hydrologisches TEZG	Obere Ems
Gewässerkennzahl	31284	Planungseinheit	PE_EMS_1400
LAWA-Fließgewässertyp	14 - sandgeprägte Tieflandbäche	Talsperre < 50ha	nein
Ökoregion	Zentrales Flachland	Ausweisung	HMWB
Geochemie	silikatisch oder basenarm	Fallgruppe	LuH - Landentwässerung und Hochwasserschutz
Vorgänger-ID	DE_NRW_31284_0	Anzahl kommunaler KA	2
Länge FWK	29.604 m	Grundwasseranschluss	Grundwasseranschluss vorhanden
Gewässerlänge NRW	29.604 m	Trockenfallend	keine Angabe
Stationierung von	0 m	Mittlerer Abfluss	0,502 m³/s
Stationierung bis	29.604 m	Trinkwassernutzung	mehr als 100 cbm/Tag; <10.000 versorgte Einwohner
Fläche des FWK-EZG	5.754,2 ha	Anteil VSG	9,94 %
Anteil Bundeswasserstr.		Anteil FFH-Gebiete	12,87 %

2.29.1.2 Landnutzung im Einzugsgebiet

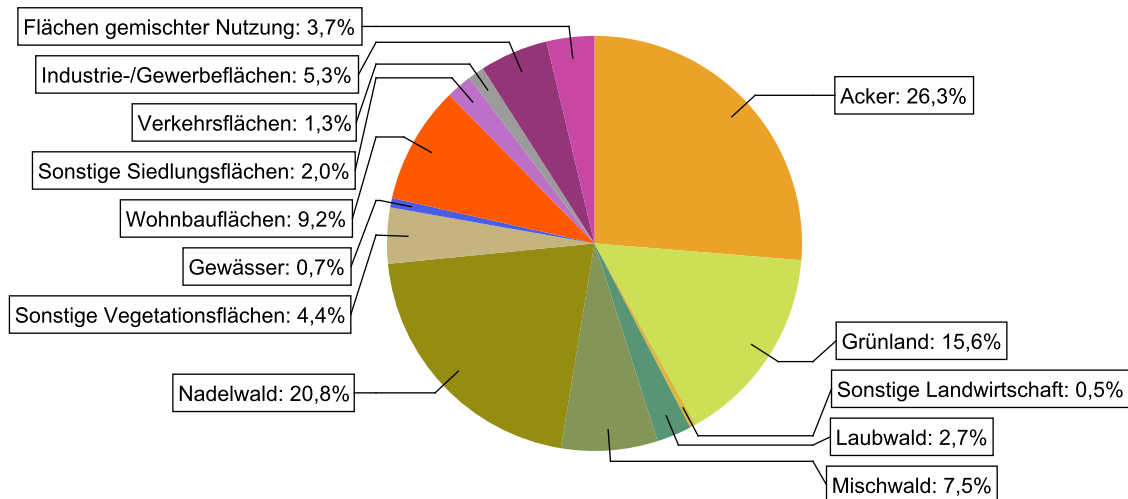


Abbildung 59: Landnutzung im Einzugsgebiet des Wasserkörpers DERW_DENW_31284_0_30: Ölbach, basierend auf ATKIS-Daten 2024. Landnutzungstypen mit weniger als 0,1% Anteil sind nicht dargestellt.

2.29.1.3 Gewässerstruktur und Querbauwerke

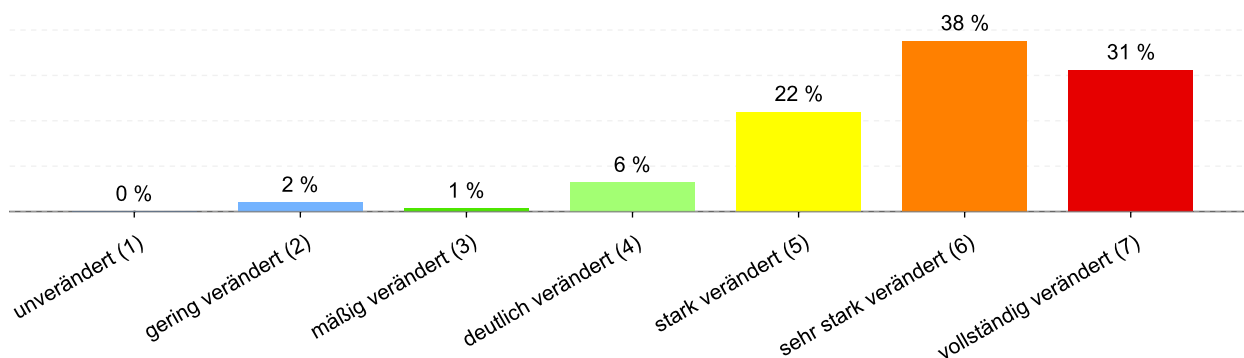


Abbildung 60: Anteil der Gewässerstrukturklassen im Wasserkörper DERW_DENW_31284_0_30: Ölbach

Tabelle 255: Informationen zu Bauwerken und Durchgängigkeit im Wasserkörper DERW_DENW_31284_0_30: Ölbach. Informationen zu den Bauwerkstypen finden sich im [LANUV-Arbeitsblatt 38](#).

Bauwerktyp	Anzahl	Bauwerktyp	Anzahl
Absturz	15	Sohlschwelle	3
Bewegliches Wehr	16	Streichwehr	2
Damm		Verrohrung	13
Gleite	31	Durchlass	8
Rampe	22	Wasserkraftanlage	9

2.29.1.4 Direkteinleitungen

Tabelle 256: Anzahl der Direkteinleitungen nach Abwasserherkunft im Wasserkörper DERW_DENW_31284_0_30: Ölbach

Abwasserherkunft	Anzahl
KOM - Kommunal	2
IGL - Industriell	4
AZV - Abwasserzweckverband	
AFA - Abfallanlagen (Deponie)	
keine Zuordnung	

2.29.2 Zustandsbewertung

2.29.2.1 Gesamtbewertung

Tabelle 257: Übersicht über die Bewertung des Wasserkörper DERW_DENW_31284_0_30: Ölbach. MZB = Makrozoobenthos; PBSM = Pflanzenbehandlungs- und Schädlingsbekämpfungsmittel

Ökologisches Potenzial						unbefr.
Fische	MZB Gesamt	MZB allg. Degradation	MZB Saprobie	Gewässerflora	Makrophyten	Phytoplankton
unbefr.	mäßig	mäßig	mäßig	unbefr.	k.A.	---
Flussgebietspezifische Stoffe			Allgemeine chemisch-physikalische Parameter			
Metalle	PBSM	Sonstige Stoffe		ACP Gesamt		
gut	---	sehr gut		mäßig		
Betrachtung gesetzl. nicht geregelter Stoffe						
Metalle	PBSM	Sonstige Stoffe				
gut	---	mäßig				
Chemischer Zustand						nicht gut
Ohne Ubiquitäre	Metalle	PBSM	Nitrat	Sonstige Stoffe		
gut	nicht gut	---	gut	nicht gut		

2.29.2.2 Stoffliche Überschreitungen

Tabelle 258: Flussgebietspezifischen Schadstoffe der Anlage 6 Oberflächengewässer Verordnung (OGewV) mit Überschreitungen des Beurteilungswerts. Höhe der Überschreitung: ≥ 1 -fach = mäßig; ≥ 2 -fach = unbefriedigend; > 4 -fach = schlecht

Es liegen keine Beurteilungswertverletzungen oder Messdaten vor.

Tabelle 259: Allgemeine Physikalisch Chemische Parameter (ACP) der Anlage 7 Oberflächengewässer Verordnung (OGewV) mit Überschreitungen des Beurteilungswerts. Höhe der Überschreitung: ≥ 1 -fach = mäßig; ≥ 2 -fach = unbefriedigend; > 4 -fach = schlecht

Stoffgruppe	Stoff-Nr.	Stoffname	Probengut	Bewertung
ACP Gesamt	1249	Ammonium-Stickstoff	Wasser	mäßig
ACP Gesamt	1253	Ammoniak-Stickstoff	Wasser	mäßig
ACP Gesamt	1262	Gesamtphosphat-Phosphor	Wasser	mäßig
ACP Gesamt	1523	Organischer Kohlenstoff, gesamt (TOC)	Wasser	mäßig

Tabelle 260: Gesetzlich nicht geregelte Stoffe mit Überschreitungen des Beurteilungswerts. Höhe der Überschreitung: ≥ 1 -fach = mäßig; ≥ 2 -fach = unbefriedigend; > 4 -fach = schlecht

Stoffgruppe	Stoff-Nr.	Stoffname	Probengut	Bewertung
Sonstige Stoffe	2319	Pyren	Wasser	mäßig
Sonstige Stoffe	2336	Benzo(a)anthracen	Wasser	mäßig
Sonstige Stoffe	2639	Diclofenac	Wasser	schlecht
Sonstige Stoffe	4144	Tramadol	Wasser	mäßig
Sonstige Stoffe	4209	10,11-Dihydro-10,11-dihydroxycarbamazepin	Wasser	unbefr.
Sonstige Stoffe	4210	4-Formylaminoantipyrin	Wasser	schlecht
Sonstige Stoffe	4211	4-Acetamidoantipyrin	Wasser	schlecht
Sonstige Stoffe	4220	Candesartan	Wasser	schlecht
Sonstige Stoffe	4223	Valsartan	Wasser	schlecht
Sonstige Stoffe	4311	Lamotrigin	Wasser	schlecht
Sonstige Stoffe	4313	Valsartansaure	Wasser	schlecht
Sonstige Stoffe	4315	Amisulprid	Wasser	mäßig

Tabelle 261: Stoffe des chemischen Zustands der Anlage 8 Oberflächengewässer Verordnung (OGewV) mit Überschreitungen des Beurteilungswerts. Höhe der Überschreitung: ≥ 1 -fach = mäßig; ≥ 2 -fach = unbefriedigend; > 4 -fach = schlecht

Stoffgruppe	Stoff-Nr.	Stoffname	Probengut	Ubiquitär	Bewertung
Metalle	1166	Quecksilber	Fische	ja	schlecht
Sonstige Stoffe	101	Summe polybromierte Diphenylether	Fische	ja	schlecht
Sonstige Stoffe	2320	Benzo(a)pyren	Wasser	ja	schlecht

2.29.3 Bewirtschaftungsplanung

2.29.3.1 Signifikante Belastungsfaktoren je Wasserkörper

Tabelle 262: Übersicht über die signifikanten Belastungen des Wasserkörpers DERW_DENW_31284_0_30: Ölbach. DQ = Diffuse Quellen; PQ = Punktquellen; HYMO = Hydromorphologie; SONST = Sonstige Belastungen; WE = Wasserentnahmen

Belastungs-ID	Belastung	Belastungsgruppe
1.1	Punktquellen - Kommunales Abwasser	PQ
1.2	Punktquellen - Regenwasserentlastungen	PQ
2.2	Diffuse Quellen - Landwirtschaft	DQ
2.7	Diffuse Quellen - Atmosphärische Deposition	DQ
4.1.1	Morphologische Veränderung von Gewässern - Hochwasserschutz	HYMO
4.1.2	Morphologische Veränderung von Gewässern - Landwirtschaft	HYMO
4.2.4	Durchgängigkeitshindernisse - Bewässerung	HYMO
4.2.8	Durchgängigkeitshindernisse - Andere	HYMO

2.30 Steckbrief des Fließwasserkörpers DERW_DENW_312844_0_11: Landerbach

2.30.1 Wasserkörpereigenschaften

2.30.1.1 Basisinformationen

Tabelle 263: Stammdaten und Basisinformationen zum Wasserkörper DERW_DENW_312844_0_11: Landerbach. EZG = Einzugsgebiet; TEZG = Teileinzugsgebiet; KA = Kläranlage; VGS = Vogelschutzgebiet; FFH = Flora Fauna Habitat

Gewässername	Landerbach	Hydrologisches TEZG	Obere Ems
Gewässerkennzahl	312844	Planungseinheit	PE_EMS_1400
LAWA-Fließgewässertyp	14 - sandgeprägte Tieflandbäche	Talsperre < 50ha	nein
Ökoregion	Zentrales Flachland	Ausweisung	HMWB
Geochemie	silikatisch oder basenarm	Fallgruppe	LuH - Landentwässerung und Hochwasserschutz
Vorgänger-ID	DE_NRW_312844_0	Anzahl kommunaler KA	1
Länge FWK	11.320 m	Grundwasseranschluss	Grundwasseranschluss vorhanden
Gewässerlänge NRW	11.320 m	Trockenfallend	keine Angabe
Stationierung von	0 m	Mittlerer Abfluss	0,161 m³/s
Stationierung bis	11.320 m	Trinkwassernutzung	Keine oder bis 10 cbm/Tag
Fläche des FWK-EZG	2.176,3 ha	Anteil VSG	8,57 %
Anteil Bundeswasserstr.		Anteil FFH-Gebiete	6,27 %

2.30.1.2 Landnutzung im Einzugsgebiet

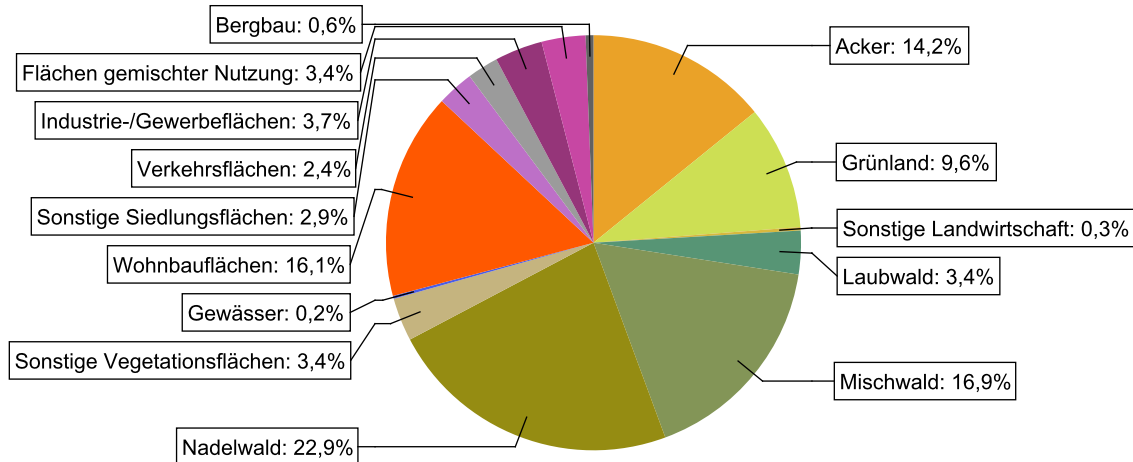


Abbildung 61: Landnutzung im Einzugsgebiet des Wasserkörpers DERW_DENW_312844_0_11: Landerbach, basierend auf ATKIS-Daten 2024. Landnutzungstypen mit weniger als 0,1% Anteil sind nicht dargestellt.

2.30.1.3 Gewässerstruktur und Querbauwerke

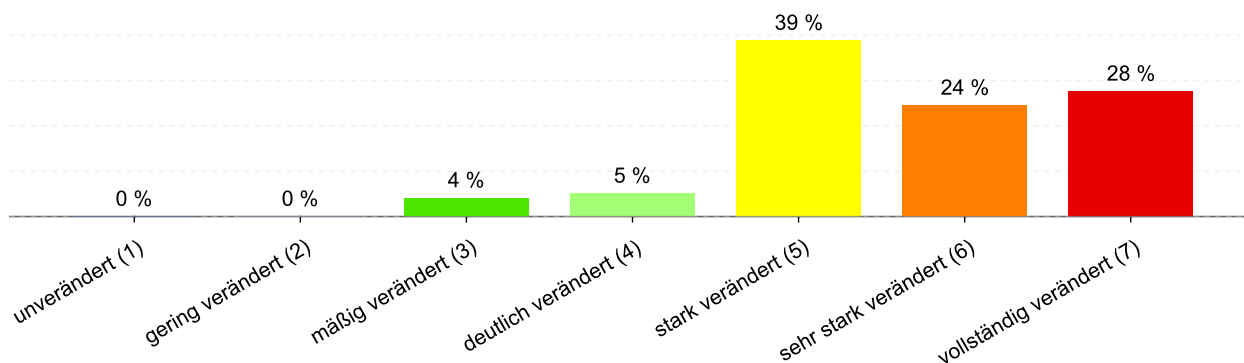


Abbildung 62: Anteil der Gewässerstrukturklassen im Wasserkörper DERW_DENW_312844_0_11: Landerbach

Tabelle 264: Informationen zu Bauwerken und Durchgängigkeit im Wasserkörper DERW_DENW_312844_0_11: Landerbach. Informationen zu den Bauwerkstypen finden sich im [LANUV-Arbeitsblatt 38](#).

Bauwerktyp	Anzahl	Bauwerktyp	Anzahl
Absturz	13	Sohlschwelle	1
Bewegliches Wehr	6	Streichwehr	
Damm		Verrohrung	12
Gleite	3	Durchlass	8
Rampe	4	Wasserkraftanlage	

2.30.1.4 Direkteinleitungen

Tabelle 265: Anzahl der Direkteinleitungen nach Abwasserherkunft im Wasserkörper DERW_DENW_312844_0_11: Landerbach

Abwasserherkunft	Anzahl
KOM - Kommunal	1
IGL - Industriell	1
AZV - Abwasserzweckverband	
AFA - Abfallanlagen (Deponie)	
keine Zuordnung	

2.30.2 Zustandsbewertung

2.30.2.1 Gesamtbewertung

Table 266: Übersicht über die Bewertung des Wasserkörper DERW_DENW_312844_0_11: Landerbach. MZB = Makrozoobenthos; PBSM = Pflanzenbehandlungs- und Schädlingsbekämpfungsmittel

Ökologisches Potenzial						unbefr.
Fische	MZB Gesamt	MZB allg. Degradation	MZB Saprobie	Gewässerflora	Makrophyten	Phytoplankton
unbefr.	gut	sehr gut	gut	mäßig	k.A.	---
Flussgebietspezifische Stoffe			Allgemeine chemisch-physikalische Parameter			
Metalle	PBSM	Sonstige Stoffe		ACP Gesamt		
gut	---	---		gut		
Betrachtung gesetzl. nicht geregelter Stoffe						
Metalle	PBSM	Sonstige Stoffe				
gut	---	---				
Chemischer Zustand						nicht gut
Ohne Ubiquitäre	Metalle	PBSM	Nitrat	Sonstige Stoffe		
gut	nicht gut	---	gut	nicht gut		

2.30.2.2 Stoffliche Überschreitungen

Table 267: Flussgebietspezifischen Schadstoffe der Anlage 6 Oberflächengewässer Verordnung (OGewV) mit Überschreitungen des Beurteilungswerts. Höhe der Überschreitung: ≥ 1 -fach = mäßig; ≥ 2 -fach = unbefriedigend; > 4 -fach = schlecht

Es liegen keine Beurteilungswertverletzungen oder Messdaten vor.

Table 268: Allgemeine Physikalisch Chemische Parameter (ACP) der Anlage 7 Oberflächengewässer Verordnung (OGewV) mit Überschreitungen des Beurteilungswerts. Höhe der Überschreitung: ≥ 1 -fach = mäßig; ≥ 2 -fach = unbefriedigend; > 4 -fach = schlecht

Es liegen keine Beurteilungswertverletzungen oder Messdaten vor.

Table 269: Gesetzlich nicht geregelte Stoffe mit Überschreitungen des Beurteilungswerts. Höhe der Überschreitung: ≥ 1 -fach = mäßig; ≥ 2 -fach = unbefriedigend; > 4 -fach = schlecht

Es liegen keine Beurteilungswertverletzungen oder Messdaten vor.

Table 270: Stoffe des chemischen Zustands der Anlage 8 Oberflächengewässer Verordnung (OGewV) mit Überschreitungen des Beurteilungswerts. Höhe der Überschreitung: ≥ 1 -fach = mäßig; ≥ 2 -fach = unbefriedigend; > 4 -fach = schlecht

Stoffgruppe	Stoff-Nr.	Stoffname	Probengut	Ubiquitär	Bewertung
Metalle	1166	Quecksilber	Fische	ja	schlecht
Sonstige Stoffe	101	Summe polybromierte Diphenylether	Fische	ja	schlecht

2.30.3 Bewirtschaftungsplanung

2.30.3.1 Signifikante Belastungsfaktoren je Wasserkörper

Tabelle 271: Übersicht über die signifikanten Belastungen des Wasserkörpers DERW_DENW_312844_0_11: Landerbach. DQ = Diffuse Quellen; PQ = Punktquellen; HYMO = Hydromorphologie; SONST = Sonstige Belastungen; WE = Wasserentnahmen

Belastungs-ID	Belastung	Belastungsgruppe
2.7	Diffuse Quellen - Atmosphärische Deposition	DQ
4.1.1	Morphologische Veränderung von Gewässern - Hochwasserschutz	HYMO
4.1.2	Morphologische Veränderung von Gewässern - Landwirtschaft	HYMO
4.2.4	Durchgängigkeitshindernisse - Bewässerung	HYMO
4.2.8	Durchgängigkeitshindernisse - Andere	HYMO

2.31 Steckbrief des Fließwasserkörpers DERW_DENW_31312_0_9: Ruthenbach

2.31.1 Wasserkörpereigenschaften

2.31.1.1 Basisinformationen

Tabelle 272: Stammdaten und Basisinformationen zum Wasserkörper DERW_DENW_31312_0_9: Ruthenbach. EZG = Einzugsgebiet; TEZG = Teileinzugsgebiet; KA = Kläranlage; VGS = Vogelschutzgebiet; FFH = Flora Fauna Habitat

Gewässername	Ruthenbach	Hydrologisches TEZG	Obere Ems
Gewässerkennzahl	31312	Planungseinheit	PE_EMS_1400
LAWA-Fließgewässertyp	14 - sandgeprägte Tieflandbäche	Talsperre < 50ha	nein
Ökoregion	Zentrales Flachland	Ausweisung	HMWB
Geochemie	karbonatisch oder basenreich	Fallgruppe	LuH - Landentwässerung und Hochwasserschutz
Vorgänger-ID	DE_NRW_31312_0	Anzahl kommunaler KA	
Länge FWK	9.237 m	Grundwasseranschluss	Grundwasseranschluss vorhanden
Gewässerslänge NRW	9.244 m	Trockenfallend	temporär trocken - anthropogen
Stationierung von	0 m	Mittlerer Abfluss	0,123 m³/s
Stationierung bis	9.237 m	Trinkwassernutzung	mehr als 100 cbm/Tag; <10.000 versorgte Einwohner
Fläche des FWK-EZG	2.374,3 ha	Anteil VSG	0,00 %
Anteil Bundeswasserstr.		Anteil FFH-Gebiete	0,00 %

2.31.1.2 Landnutzung im Einzugsgebiet

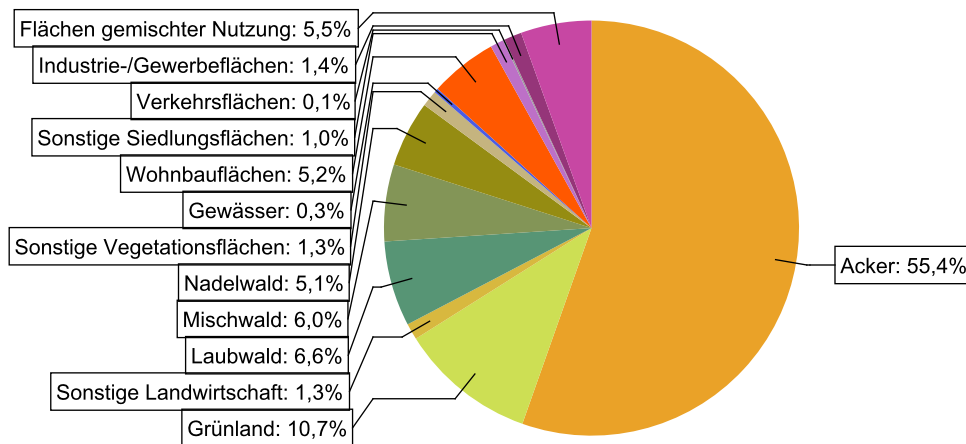


Abbildung 63: Landnutzung im Einzugsgebiet des Wasserkörpers DERW_DENW_31312_0_9: Ruthenbach, basierend auf ATKIS-Daten 2024. Landnutzungstypen mit weniger als 0,1% Anteil sind nicht dargestellt.

2.31.1.3 Gewässerstruktur und Querbauwerke

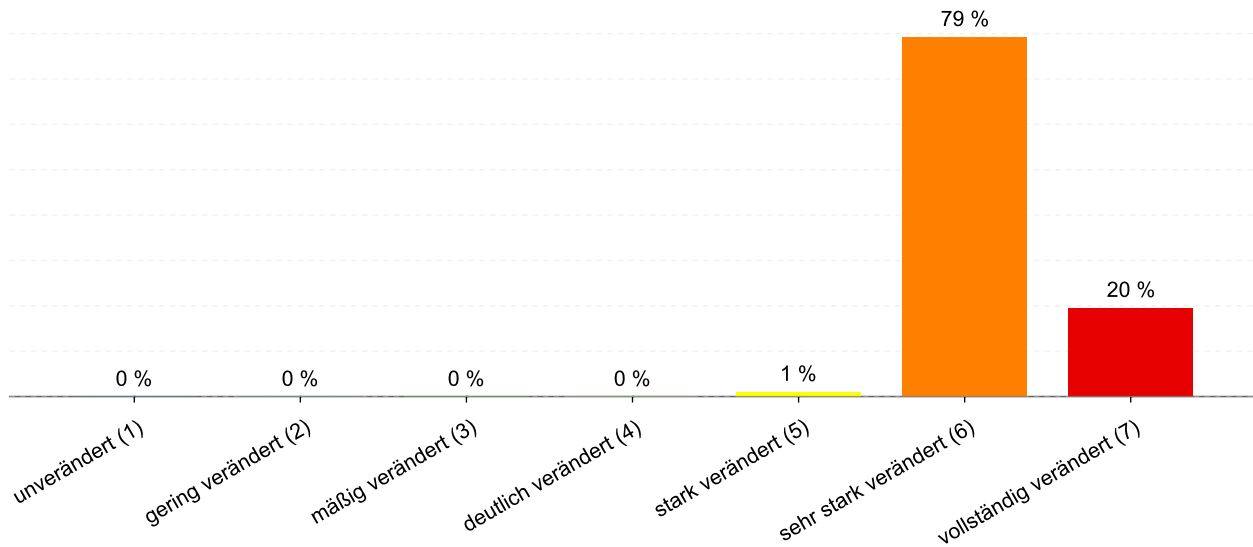


Abbildung 64: Anteil der Gewässerstrukturklassen im Wasserkörper DERW_DENW_31312_0_9: Ruthenbach

Tabelle 273: Informationen zu Bauwerken und Durchgängigkeit im Wasserkörper DERW_DENW_31312_0_9: Ruthenbach. Informationen zu den Bauwerkstypen finden sich im [LANUV-Arbeitsblatt 38](#).

Bauwerktyp	Anzahl	Bauwerktyp	Anzahl
Absturz	4	Sohlschwelle	
Bewegliches Wehr	3	Streichwehr	
Damm		Verrohrung	13
Gleite	6	Durchlass	
Rampe		Wasserkraftanlage	

2.31.1.4 Direkteinleitungen

Tabelle 274: Anzahl der Direkteinleitungen nach Abwasserherkunft im Wasserkörper DERW_DENW_31312_0_9: Ruthenbach

Abwasserherkunft	Anzahl
KOM - Kommunal	
IGL - Industriell	1
AZV - Abwasserzweckverband	
AFA - Abfallanlagen (Deponie)	
keine Zuordnung	

2.31.2 Zustandsbewertung

2.31.2.1 Gesamtbewertung

Tabelle 275: Übersicht über die Bewertung des Wasserkörper DERW_DENW_31312_0_9: Ruthenbach. MZB = Makrozoobenthos; PBSM = Pflanzenbehandlungs- und Schädlingsbekämpfungsmittel

Ökologisches Potenzial						schlecht
Fische	MZB Gesamt	MZB allg. Degradation	MZB Saprobie	Gewässerflora	Makrophyten	Phytoplankton
---	unbefr.	unbefr.	gut	schlecht	schlecht	---
Flussgebietspezifische Stoffe			Allgemeine chemisch-physikalische Parameter			
Metalle	PBSM	Sonstige Stoffe	ACP Gesamt			
gut	sehr gut	gut	mäßig			
Betrachtung gesetzl. nicht geregelter Stoffe						
Metalle	PBSM	Sonstige Stoffe				
gut	mäßig	mäßig				
Chemischer Zustand						nicht gut
Ohne Ubiquitäre	Metalle	PBSM	Nitrat	Sonstige Stoffe		
gut	nicht gut	gut	gut	nicht gut		

2.31.2.2 Stoffliche Überschreitungen

Tabelle 276: Flussgebietspezifischen Schadstoffe der Anlage 6 Oberflächengewässer Verordnung (OGewV) mit Überschreitungen des Beurteilungswerts. Höhe der Überschreitung: ≥ 1 -fach = mäßig; ≥ 2 -fach = unbefriedigend; > 4 -fach = schlecht

Es liegen keine Beurteilungswertverletzungen oder Messdaten vor.

Tabelle 277: Allgemeine Physikalisch Chemische Parameter (ACP) der Anlage 7 Oberflächengewässer Verordnung (OGewV) mit Überschreitungen des Beurteilungswerts. Höhe der Überschreitung: ≥ 1 -fach = mäßig; ≥ 2 -fach = unbefriedigend; > 4 -fach = schlecht

Stoffgruppe	Stoff-Nr.	Stoffname	Probengut	Bewertung
ACP Gesamt	1523	Organischer Kohlenstoff, gesamt (TOC)	Wasser	mäßig

Tabelle 278: Gesetzlich nicht geregelte Stoffe mit Überschreitungen des Beurteilungswerts. Höhe der Überschreitung: ≥ 1 -fach = mäßig; ≥ 2 -fach = unbefriedigend; > 4 -fach = schlecht

Stoffgruppe	Stoff-Nr.	Stoffname	Probengut	Bewertung
PBSM	4014	Desphenyl-chloridazon	Wasser	unbefr.
PBSM	4073	Metolachlor-CA	Wasser	schlecht
PBSM	4158	Flufenacet-ESA	Wasser	unbefr.
PBSM	4333	Metolachlor ESA	Wasser	schlecht
Sonstige Stoffe	117	Summe 25 PFAS	Wasser	unbefr.
Sonstige Stoffe	4241	Trifluoressigsaeure	Wasser	unbefr.

Tabelle 279: Stoffe des chemischen Zustands der Anlage 8 Oberflächengewässer Verordnung (OGewV) mit Überschreitungen des Beurteilungswerts. Höhe der Überschreitung: >= 1-fach = mäßig; >= 2-fach = unbefriedigend; > 4-fach = schlecht

Stoffgruppe	Stoff-Nr.	Stoffname	Probengut	Ubiquitär	Bewertung
Metalle	1166	Quecksilber	Fische	ja	schlecht
Sonstige Stoffe	101	Summe polybromierte Diphenylether	Fische	ja	schlecht
Sonstige Stoffe	2320	Benzo(a)pyren	Wasser	ja	unbefr.

2.31.3 Bewirtschaftungsplanung

2.31.3.1 Signifikante Belastungsfaktoren je Wasserkörper

Tabelle 280: Übersicht über die signifikanten Belastungen des Wasserkörpers DERW_DENW_31312_0_9: Ruthenbach. DQ = Diffuse Quellen; PQ = Punktquellen; HYMO = Hydromorphologie; SONST = Sonstige Belastungen; WE = Wasserentnahmen

Belastungs-ID	Belastung	Belastungsgruppe
1.2	Punktquellen - Regenwasserentlastungen	PQ
2.2	Diffuse Quellen - Landwirtschaft	DQ
2.7	Diffuse Quellen - Atmosphärische Deposition	DQ
3.2	Wasserentnahmen - Trinkwasserversorgung	WE
4.1.2	Morphologische Veränderung von Gewässern - Landwirtschaft	HYMO
4.2.4	Durchgängigkeitshindernisse - Bewässerung	HYMO
4.2.8	Durchgängigkeitshindernisse - Andere	HYMO
4.3.4	Hydrologische Veränderung - Trinkwasserversorgung	HYMO

2.32 Steckbrief des Fließwasserkörpers DERW_DENW_3134_0_22: Abrooksbach

2.32.1 Wasserkörpereigenschaften

2.32.1.1 Basisinformationen

Tabelle 281: Stammdaten und Basisinformationen zum Wasserkörper DERW_DENW_3134_0_22: Abrooksbach. EZG = Einzugsgebiet; TEZG = Teileinzugsgebiet; KA = Kläranlage; VGS = Vogelschutzgebiet; FFH = Flora Fauna Habitat

Gewässername	Abrooksbach	Hydrologisches TEZG	Obere Ems
Gewässerkennzahl	3134	Planungseinheit	PE_EMS_1400
LAWA-Fließgewässertyp	14 - sandgeprägte Tieflandbäche	Talsperre < 50ha	nein
Ökoregion	Zentrales Flachland	Ausweisung	HMWB
Geochemie	silikatisch oder basenarm	Fallgruppe	LuH - Landentwässerung und Hochwasserschutz
Vorgänger-ID	DE_NRW_3134_0	Anzahl kommunaler KA	2
Länge FWK	22.405 m	Grundwasseranschluss	Grundwasseranschluss vorhanden
Gewässerlänge NRW	22.416 m	Trockenfallend	keine Angabe
Stationierung von	0 m	Mittlerer Abfluss	0,345 m³/s
Stationierung bis	22.405 m	Trinkwassernutzung	Keine oder bis 10 cbm/Tag
Fläche des FWK-EZG	4.223,8 ha	Anteil VSG	0,00 %
Anteil Bundeswasserstr.		Anteil FFH-Gebiete	2,52 %

2.32.1.2 Landnutzung im Einzugsgebiet

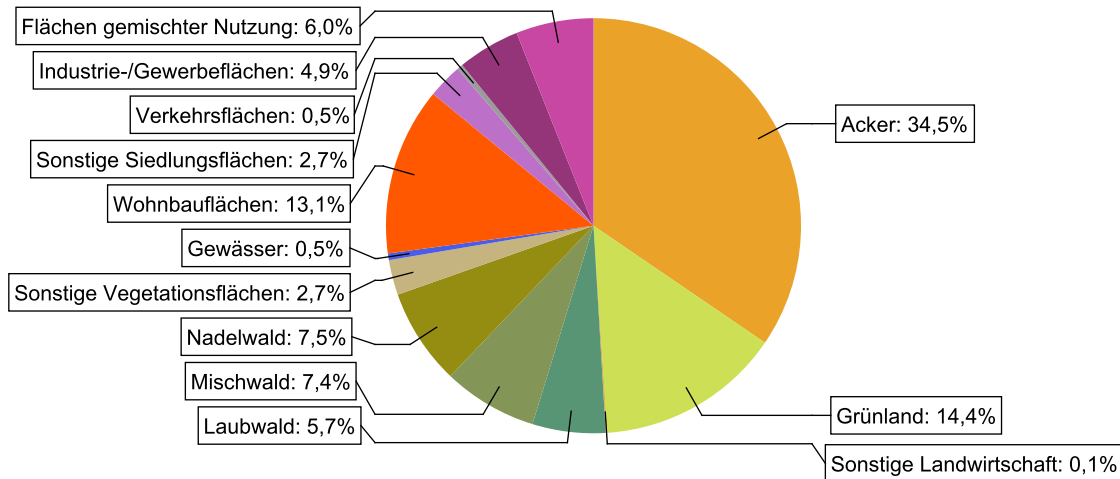


Abbildung 65: Landnutzung im Einzugsgebiet des Wasserkörpers DERW_DENW_3134_0_22: Abrooksbach, basierend auf ATKIS-Daten 2024. Landnutzungstypen mit weniger als 0,1% Anteil sind nicht dargestellt.

2.32.1.3 Gewässerstruktur und Querbauwerke

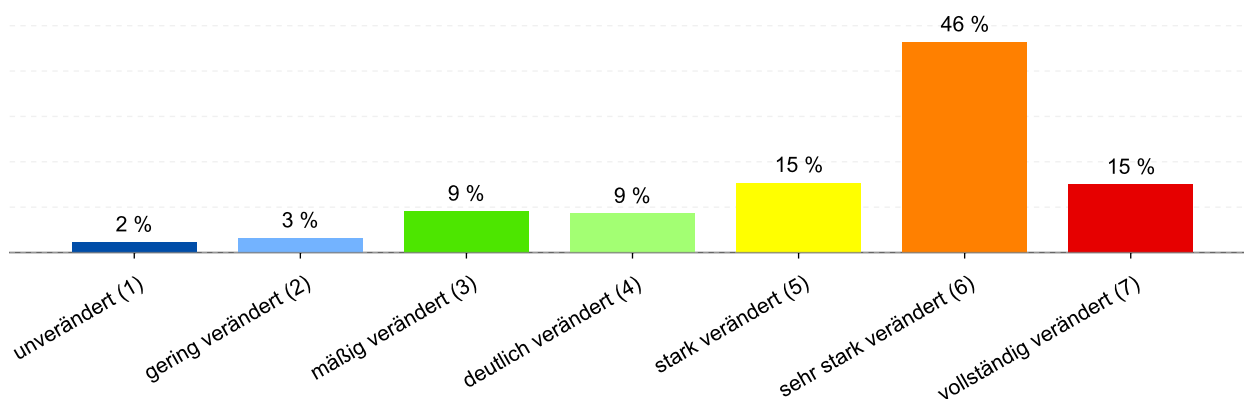


Abbildung 66: Anteil der Gewässerstrukturklassen im Wasserkörper DERW_DENW_3134_0_22: Abrooksbach

Tabelle 282: Informationen zu Bauwerken und Durchgängigkeit im Wasserkörper DERW_DENW_3134_0_22: Abrooksbach. Informationen zu den Bauwerkstypen finden sich im [LANUV-Arbeitsblatt 38](#).

Bauwerktyp	Anzahl	Bauwerktyp	Anzahl
Absturz	19	Sohlschwelle	11
Bewegliches Wehr	8	Streichwehr	
Damm		Verrohrung	16
Gleite	30	Durchlass	13
Rampe	15	Wasserkraftanlage	2

2.32.1.4 Direkteinleitungen

Tabelle 283: Anzahl der Direkteinleitungen nach Abwasserherkunft im Wasserkörper DERW_DENW_3134_0_22: Abrooksbach

Abwasserherkunft	Anzahl
KOM - Kommunal	2
IGL - Industriell	1
AZV - Abwasserzweckverband	
AFA - Abfallanlagen (Deponie)	
keine Zuordnung	

2.32.2 Zustandsbewertung

2.32.2.1 Gesamtbewertung

Tabelle 284: Übersicht über die Bewertung des Wasserkörper DERW_DENW_3134_0_22: Abrooksbach. MZB = Makrozoobenthos; PBSM = Pflanzenbehandlungs- und Schädlingsbekämpfungsmittel

Ökologisches Potenzial						unbefr.
Fische	MZB Gesamt	MZB allg. Degradation	MZB Saprobie	Gewässerflora	Makrophyten	Phytoplankton
unbefr.	mäßig	mäßig	gut	unbefr.	unbefr.	---
Flussgebietspezifische Stoffe			Allgemeine chemisch-physikalische Parameter			
Metalle	PBSM	Sonstige Stoffe		ACP Gesamt		
gut	---	sehr gut		mäßig		
Betrachtung gesetzl. nicht geregelter Stoffe						
Metalle	PBSM	Sonstige Stoffe				
gut	---	mäßig				
Chemischer Zustand						nicht gut
Ohne Ubiquitäre	Metalle	PBSM	Nitrat	Sonstige Stoffe		
gut	nicht gut	---	gut	nicht gut		

2.32.2.2 Stoffliche Überschreitungen

Tabelle 285: Flussgebietspezifischen Schadstoffe der Anlage 6 Oberflächengewässer Verordnung (OGewV) mit Überschreitungen des Beurteilungswerts. Höhe der Überschreitung: ≥ 1 -fach = mäßig; ≥ 2 -fach = unbefriedigend; > 4 -fach = schlecht

Es liegen keine Beurteilungswertverletzungen oder Messdaten vor.

Tabelle 286: Allgemeine Physikalisch Chemische Parameter (ACP) der Anlage 7 Oberflächengewässer Verordnung (OGewV) mit Überschreitungen des Beurteilungswerts. Höhe der Überschreitung: ≥ 1 -fach = mäßig; ≥ 2 -fach = unbefriedigend; > 4 -fach = schlecht

Stoffgruppe	Stoff-Nr.	Stoffname	Probengut	Bewertung
ACP Gesamt	1262	Gesamtphosphat-Phosphor	Wasser	mäßig
ACP Gesamt	1281	Sauerstoff	Wasser	mäßig
ACP Gesamt	1523	Organischer Kohlenstoff, gesamt (TOC)	Wasser	mäßig

Tabelle 287: Gesetzlich nicht geregelte Stoffe mit Überschreitungen des Beurteilungswerts. Höhe der Überschreitung: ≥ 1 -fach = mäßig; ≥ 2 -fach = unbefriedigend; > 4 -fach = schlecht

Stoffgruppe	Stoff-Nr.	Stoffname	Probengut	Bewertung
Sonstige Stoffe	2966	lopamidol	Wasser	mäßig
Sonstige Stoffe	2968	lomeprol	Wasser	mäßig
Sonstige Stoffe	2969	Amidotrizoesaeure	Wasser	mäßig

Tabelle 288: Stoffe des chemischen Zustands der Anlage 8 Oberflächengewässer Verordnung (OGewV) mit Überschreitungen des Beurteilungswerts. Höhe der Überschreitung: ≥ 1 -fach = mäßig; ≥ 2 -fach = unbefriedigend; > 4 -fach = schlecht

Stoffgruppe	Stoff-Nr.	Stoffname	Probengut	Ubiquitär	Bewertung
Metalle	1166	Quecksilber	Fische	ja	schlecht
Sonstige Stoffe	101	Summe polybromierte Diphenylether	Fische	ja	schlecht
Sonstige Stoffe	2320	Benzo(a)pyren	Wasser	ja	schlecht

2.32.3 Bewirtschaftungsplanung

2.32.3.1 Signifikante Belastungsfaktoren je Wasserkörper

Tabelle 289: Übersicht über die signifikanten Belastungen des Wasserkörpers DERW_DENW_3134_0_22: Abrooksbach. DQ = Diffuse Quellen; PQ = Punktquellen; HYMO = Hydromorphologie; SONST = Sonstige Belastungen; WE = Wasserentnahmen

Belastungs-ID	Belastung	Belastungsgruppe
1.1	Punktquellen - Kommunales Abwasser	PQ
1.2	Punktquellen - Regenwasserentlastungen	PQ
2.2	Diffuse Quellen - Landwirtschaft	DQ
2.7	Diffuse Quellen - Atmosphärische Deposition	DQ
4.1.2	Morphologische Veränderung von Gewässern - Landwirtschaft	HYMO
4.2.4	Durchgängigkeitshindernisse - Bewässerung	HYMO
4.2.8	Durchgängigkeitshindernisse - Andere	HYMO

2.33 Steckbrief des Fließwasserkörpers DERW_DENW_31342_0_6: Hovebach

2.33.1 Wasserkörpereigenschaften

2.33.1.1 Basisinformationen

Tabelle 290: Stammdaten und Basisinformationen zum Wasserkörper DERW_DENW_31342_0_6: Hovebach. EZG = Einzugsgebiet; TEZG = Teileinzugsgebiet; KA = Kläranlage; VGS = Vogelschutzgebiet; FFH = Flora Fauna Habitat

Gewässername	Hovebach	Hydrologisches TEZG	Obere Ems
Gewässerkennzahl	31342	Planungseinheit	PE_EMS_1400
LAWA-Fließgewässertyp	14 - sandgeprägte Tieflandbäche	Talsperre < 50ha	nein
Ökoregion	Zentrales Flachland	Ausweisung	HMWB
Geochemie	silikatisch oder basenarm	Fallgruppe	LuH - Landentwässerung und Hochwasserschutz
Vorgänger-ID	DE_NRW_31342_0	Anzahl kommunaler KA	
Länge FWK	6.468 m	Grundwasseranschluss	Grundwasseranschluss vorhanden
Gewässerlänge NRW	6.468 m	Trockenfallend	temporär trocken
Stationierung von	0 m	Mittlerer Abfluss	0,042 m³/s
Stationierung bis	6.468 m	Trinkwassernutzung	Keine oder bis 10 cbm/Tag
Fläche des FWK-EZG	1.128,3 ha	Anteil VSG	0,00 %
Anteil Bundeswasserstr.		Anteil FFH-Gebiete	0,91 %

2.33.1.2 Landnutzung im Einzugsgebiet

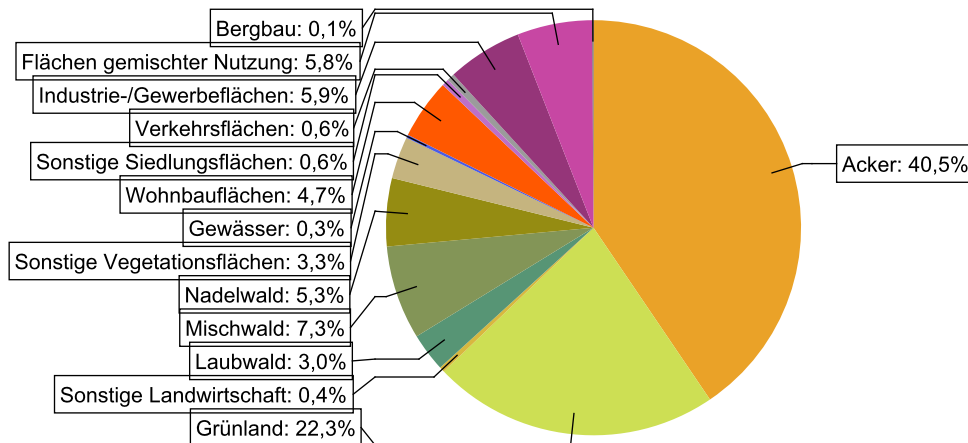


Abbildung 67: Landnutzung im Einzugsgebiet des Wasserkörpers DERW_DENW_31342_0_6: Hovebach, basierend auf ATKIS-Daten 2024. Landnutzungstypen mit weniger als 0,1% Anteil sind nicht dargestellt.

2.33.1.3 Gewässerstruktur und Querbauwerke

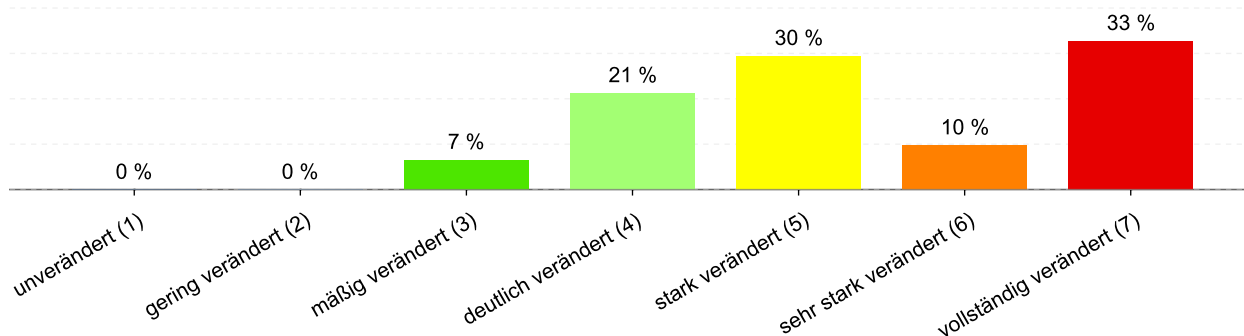


Abbildung 68: Anteil der Gewässerstrukturklassen im Wasserkörper DERW_DENW_31342_0_6: Hovebach

Tabelle 291: Informationen zu Bauwerken und Durchgängigkeit im Wasserkörper DERW_DENW_31342_0_6: Hovebach. Informationen zu den Bauwerkstypen finden sich im [LANUV-Arbeitsblatt 38](#).

Bauwerktyp	Anzahl	Bauwerktyp	Anzahl
Absturz	1	Sohlschwelle	
Bewegliches Wehr		Streichwehr	
Damm		Verrohrung	13
Gleite	1	Durchlass	4
Rampe	3	Wasserkraftanlage	

2.33.1.4 Direkteinleitungen

Tabelle 292: Anzahl der Direkteinleitungen nach Abwasserherkunft im Wasserkörper DERW_DENW_31342_0_6: Hovebach

Abwasserherkunft	Anzahl
KOM - Kommunal	
IGL - Industriell	1
AZV - Abwasserzweckverband	
AFA - Abfallanlagen (Deponie)	
keine Zuordnung	

2.33.2 Zustandsbewertung

2.33.2.1 Gesamtbewertung

Tabelle 293: Übersicht über die Bewertung des Wasserkörper DERW_DENW_31342_0_6: Hovebach. MZB = Makrozoobenthos; PBSM = Pflanzenbehandlungs- und Schädlingsbekämpfungsmittel

Ökologisches Potenzial						mäßig
Fische	MZB Gesamt	MZB allg. Degradation	MZB Saprobie	Gewässerflora	Makrophyten	Phytoplankton
mäßig	gut	gut	gut	mäßig	k.A.	---
Flussgebietspezifische Stoffe			Allgemeine chemisch-physikalische Parameter			
Metalle	PBSM	Sonstige Stoffe	ACP Gesamt			
gut	sehr gut	---	mäßig			
Betrachtung gesetzl. nicht geregelter Stoffe						
Metalle	PBSM	Sonstige Stoffe				
mäßig	mäßig	sehr gut				
Chemischer Zustand						nicht gut
Ohne Ubiquitäre	Metalle	PBSM	Nitrat	Sonstige Stoffe		
nicht gut	nicht gut	gut	gut	nicht gut		

2.33.2.2 Stoffliche Überschreitungen

Tabelle 294: Flussgebietspezifischen Schadstoffe der Anlage 6 Oberflächengewässer Verordnung (OGewV) mit Überschreitungen des Beurteilungswerts. Höhe der Überschreitung: ≥ 1 -fach = mäßig; ≥ 2 -fach = unbefriedigend; > 4 -fach = schlecht

Es liegen keine Beurteilungswertverletzungen oder Messdaten vor.

Tabelle 295: Allgemeine Physikalisch Chemische Parameter (ACP) der Anlage 7 Oberflächengewässer Verordnung (OGewV) mit Überschreitungen des Beurteilungswerts. Höhe der Überschreitung: ≥ 1 -fach = mäßig; ≥ 2 -fach = unbefriedigend; > 4 -fach = schlecht

Stoffgruppe	Stoff-Nr.	Stoffname	Probengut	Bewertung
ACP Gesamt	1253	Ammoniak-Stickstoff	Wasser	mäßig
ACP Gesamt	1523	Organischer Kohlenstoff, gesamt (TOC)	Wasser	mäßig

Tabelle 296: Gesetzlich nicht geregelte Stoffe mit Überschreitungen des Beurteilungswerts. Höhe der Überschreitung: ≥ 1 -fach = mäßig; ≥ 2 -fach = unbefriedigend; > 4 -fach = schlecht

Stoffgruppe	Stoff-Nr.	Stoffname	Probengut	Bewertung
Metalle	1124	Barium	Wasser	schlecht
Metalle	1142	Arsen	Wasser	schlecht
PBSM	4073	Metolachlor-CA	Wasser	schlecht
PBSM	4333	Metolachlor ESA	Wasser	schlecht

Tabelle 297: Stoffe des chemischen Zustands der Anlage 8 Oberflächengewässer Verordnung (OGewV) mit Überschreitungen des Beurteilungswerts. Höhe der Überschreitung: ≥ 1 -fach = mäßig; ≥ 2 -fach = unbefriedigend; > 4 -fach = schlecht

Stoffgruppe	Stoff-Nr.	Stoffname	Probengut	Ubiquitär	Bewertung
Metalle	1138	Blei	Wasser	nein	mäßig
Metalle	1166	Quecksilber	Fische	ja	schlecht
Sonstige Stoffe	101	Summe polybromierte Diphenylether	Fische	ja	schlecht

2.33.3 Bewirtschaftungsplanung

2.33.3.1 Signifikante Belastungsfaktoren je Wasserkörper

Tabelle 298: Übersicht über die signifikanten Belastungen des Wasserkörpers DERW_DENW_31342_0_6: Hovebach. DQ = Diffuse Quellen; PQ = Punktquellen; HYMO = Hydromorphologie; SONST = Sonstige Belastungen; WE = Wasserentnahmen

Belastungs-ID	Belastung	Belastungsgruppe
2.10	Diffuse Quellen - Andere	DQ
2.2	Diffuse Quellen - Landwirtschaft	DQ
2.7	Diffuse Quellen - Atmosphärische Deposition	DQ
4.1.2	Morphologische Veränderung von Gewässern - Landwirtschaft	HYMO
4.2.4	Durchgängigkeitshindernisse - Bewässerung	HYMO
4.3.6	Hydrologische Veränderung - Andere	HYMO

2.34 Steckbrief des Fließwasserkörpers DERW_DENW_31344_0_12: Reckbach

2.34.1 Wasserkörpereigenschaften

2.34.1.1 Basisinformationen

Tabelle 299: Stammdaten und Basisinformationen zum Wasserkörper DERW_DENW_31344_0_12: Reckbach. EZG = Einzugsgebiet; TEZG = Teileinzugsgebiet; KA = Kläranlage; VGS = Vogelschutzgebiet; FFH = Flora Fauna Habitat

Gewässername	Reckbach	Hydrologisches TEZG	Obere Ems
Gewässerkennzahl	31344	Planungseinheit	PE_EMS_1400
LAWA-Fließgewässertyp	14 - sandgeprägte Tieflandbäche	Talsperre < 50ha	nein
Ökoregion	Zentrales Flachland	Ausweisung	HMWB
Geochemie	silikatisch oder basenarm	Fallgruppe	LuH - Landentwässerung und Hochwasserschutz
Vorgänger-ID	DE_NRW_31344_0	Anzahl kommunaler KA	
Länge FWK	12.286 m	Grundwasseranschluss	Grundwasseranschluss vorhanden
Gewässerlänge NRW	12.286 m	Trockenfallend	temporär trocken
Stationierung von	0 m	Mittlerer Abfluss	0,064 m³/s
Stationierung bis	12.286 m	Trinkwassernutzung	Keine oder bis 10 cbm/Tag
Fläche des FWK-EZG	1.639,0 ha	Anteil VSG	0,00 %
Anteil Bundeswasserstr.		Anteil FFH-Gebiete	1,31 %

2.34.1.2 Landnutzung im Einzugsgebiet

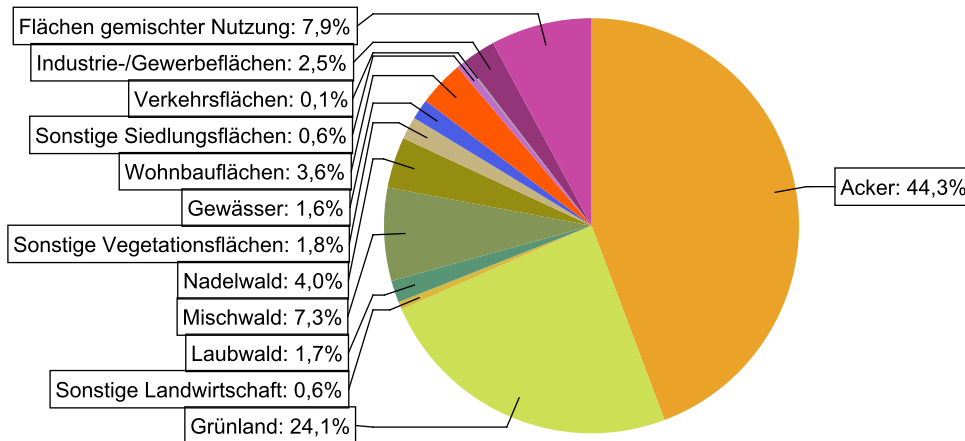


Abbildung 69: Landnutzung im Einzugsgebiet des Wasserkörpers DERW_DENW_31344_0_12: Reckbach, basierend auf ATKIS-Daten 2024. Landnutzungstypen mit weniger als 0,1% Anteil sind nicht dargestellt.

2.34.1.3 Gewässerstruktur und Querbauwerke

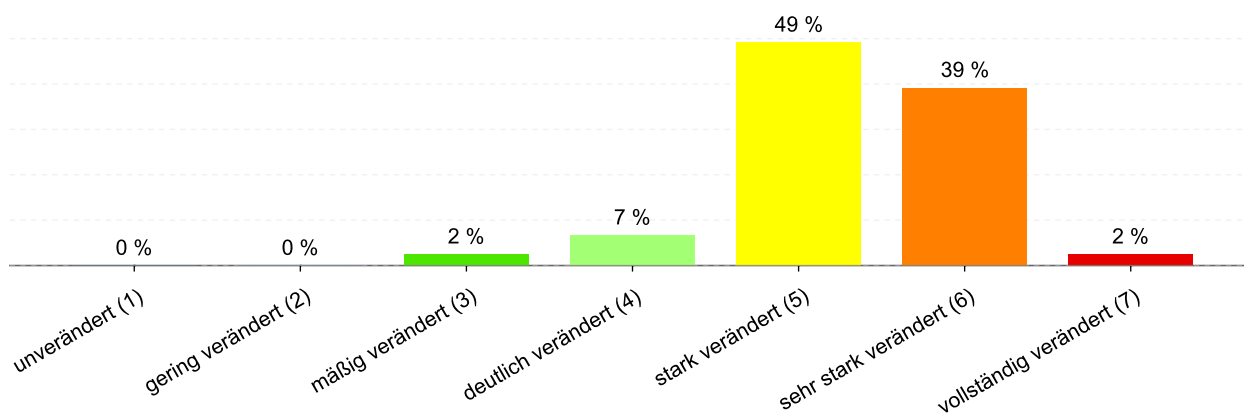


Abbildung 70: Anteil der Gewässerstrukturklassen im Wasserkörper DERW_DENW_31344_0_12: Reckbach

Tabelle 300: Informationen zu Bauwerken und Durchgängigkeit im Wasserkörper DERW_DENW_31344_0_12: Reckbach. Informationen zu den Bauwerkstypen finden sich im [LANUV-Arbeitsblatt 38](#).

Bauwerktyp	Anzahl	Bauwerktyp	Anzahl
Absturz	18	Sohlschwelle	1
Bewegliches Wehr	2	Streichwehr	
Damm		Verrohrung	50
Gleite	7	Durchlass	14
Rampe	1	Wasserkraftanlage	

2.34.1.4 Direkteinleitungen

Tabelle 301: Anzahl der Direkteinleitungen nach Abwasserherkunft im Wasserkörper DERW_DENW_31344_0_12: Reckbach

Abwasserherkunft	Anzahl
KOM - Kommunal	
IGL - Industriell	
AZV - Abwasserzweckverband	
AFA - Abfallanlagen (Deponie)	
keine Zuordnung	

2.34.2 Zustandsbewertung

2.34.2.1 Gesamtbewertung

Tabelle 302: Übersicht über die Bewertung des Wasserkörper DERW_DENW_31344_0_12: Reckbach. MZB = Makrozoobenthos; PBSM = Pflanzenbehandlungs- und Schädlingsbekämpfungsmittel

Ökologisches Potenzial						schlecht
Fische	MZB Gesamt	MZB allg. Degradation	MZB Saprobie	Gewässerflora	Makrophyten	Phytoplankton
schlecht	gut	gut	gut	k.A.	k.A.	---
Flussgebietsspezifische Stoffe			Allgemeine chemisch-physikalische Parameter			
Metalle	PBSM	Sonstige Stoffe	ACP Gesamt			
gut	---	---	mäßig			
Betrachtung gesetzl. nicht geregelter Stoffe						
Metalle	PBSM	Sonstige Stoffe				
mäßig	---	---				
Chemischer Zustand						nicht gut
Ohne Ubiquitäre	Metalle	PBSM	Nitrat	Sonstige Stoffe		
nicht gut	nicht gut	---	gut	nicht gut		

2.34.2.2 Stoffliche Überschreitungen

Tabelle 303: Flussgebietsspezifischen Schadstoffe der Anlage 6 Oberflächengewässer Verordnung (OGewV) mit Überschreitungen des Beurteilungswerts. Höhe der Überschreitung: ≥ 1 -fach = mäßig; ≥ 2 -fach = unbefriedigend; > 4 -fach = schlecht

Es liegen keine Beurteilungswertverletzungen oder Messdaten vor.

Tabelle 304: Allgemeine Physikalisch Chemische Parameter (ACP) der Anlage 7 Oberflächengewässer Verordnung (OGewV) mit Überschreitungen des Beurteilungswerts. Höhe der Überschreitung: ≥ 1 -fach = mäßig; ≥ 2 -fach = unbefriedigend; > 4 -fach = schlecht

Stoffgruppe	Stoff-Nr.	Stoffname	Probengut	Bewertung
ACP Gesamt	1247	Nitrit-Stickstoff	Wasser	unbefr.
ACP Gesamt	1249	Ammonium-Stickstoff	Wasser	unbefr.
ACP Gesamt	1253	Ammoniak-Stickstoff	Wasser	unbefr.
ACP Gesamt	1262	Gesamtphosphat-Phosphor	Wasser	mäßig
ACP Gesamt	1281	Sauerstoff	Wasser	mäßig
ACP Gesamt	1523	Organischer Kohlenstoff, gesamt (TOC)	Wasser	unbefr.

Tabelle 305: Gesetzlich nicht geregelte Stoffe mit Überschreitungen des Beurteilungswerts. Höhe der Überschreitung: ≥ 1 -fach = mäßig; ≥ 2 -fach = unbefriedigend; > 4 -fach = schlecht

Stoffgruppe	Stoff-Nr.	Stoffname	Probengut	Bewertung
Metalle	1124	Barium	Wasser	schlecht
Metalle	1141	Vanadium	Wasser	schlecht
Metalle	1142	Arsen	Wasser	schlecht
Metalle	1164	Zink	Wasser	schlecht
Metalle	1186	Kobalt	Wasser	mäßig

Tabelle 306: Stoffe des chemischen Zustands der Anlage 8 Oberflächengewässer Verordnung (OGewV) mit Überschreitungen des Beurteilungswerts. Höhe der Überschreitung: ≥ 1 -fach = mäßig; ≥ 2 -fach = unbefriedigend; > 4 -fach = schlecht

Stoffgruppe	Stoff-Nr.	Stoffname	Probengut	Ubiquitär	Bewertung
Metalle	1166	Quecksilber	Fische	ja	schlecht
Metalle	1188	Nickel	Wasser	nein	mäßig
Sonstige Stoffe	101	Summe polybromierte Diphenylether	Fische	ja	schlecht

2.34.3 Bewirtschaftungsplanung

2.34.3.1 Signifikante Belastungsfaktoren je Wasserkörper

Tabelle 307: Übersicht über die signifikanten Belastungen des Wasserkörpers DERW_DENW_31344_0_12: Reckbach. DQ = Diffuse Quellen; PQ = Punktquellen; HYMO = Hydromorphologie; SONST = Sonstige Belastungen; WE = Wasserentnahmen

Belastungs-ID	Belastung	Belastungsgruppe
1.2	Punktquellen - Regenwasserentlastungen	PQ
2.10	Diffuse Quellen - Andere	DQ
2.2	Diffuse Quellen - Landwirtschaft	DQ
2.7	Diffuse Quellen - Atmosphärische Deposition	DQ
4.1.2	Morphologische Veränderung von Gewässern - Landwirtschaft	HYMO
4.2.4	Durchgängigkeitshindernisse - Bewässerung	HYMO
4.2.8	Durchgängigkeitshindernisse - Andere	HYMO
4.3.6	Hydrologische Veränderung - Andere	HYMO

2.35 Steckbrief des Fließwasserkörpers DERW_DENW_3136_0_21: Laibach

2.35.1 Wasserkörpereigenschaften

2.35.1.1 Basisinformationen

Tabelle 308: Stammdaten und Basisinformationen zum Wasserkörper DERW_DENW_3136_0_21: Laibach. EZG = Einzugsgebiet; TEZG = Teileinzugsgebiet; KA = Kläranlage; VGS = Vogelschutzgebiet; FFH = Flora Fauna Habitat

Gewässername	Rhedaer Bach	Hydrologisches TEZG	Obere Ems
Gewässerkennzahl	3136	Planungseinheit	PE_EMS_1400
LAWA-Fließgewässertyp	14 - sandgeprägte Tieflandbäche	Talsperre < 50ha	nein
Ökoregion	Zentrales Flachland	Ausweisung	HMWB
Geochemie	karbonatisch oder basenreich	Fallgruppe	LuH - Landentwässerung und Hochwasserschutz
Vorgänger-ID	DE_NRW_3136_0	Anzahl kommunaler KA	2
Länge FWK	21.225 m	Grundwasseranschluss	Grundwasseranschluss vorhanden
Gewässerlänge NRW	23.205 m	Trockenfallend	keine Angabe
Stationierung von	0 m	Mittlerer Abfluss	0,317 m³/s
Stationierung bis	21.225 m	Trinkwassernutzung	mehr als 10 bis 100 cbm/Tag
Fläche des FWK-EZG	5.677,4 ha	Anteil VSG	0,00 %
Anteil Bundeswasserstr.		Anteil FFH-Gebiete	5,87 %

2.35.1.2 Landnutzung im Einzugsgebiet

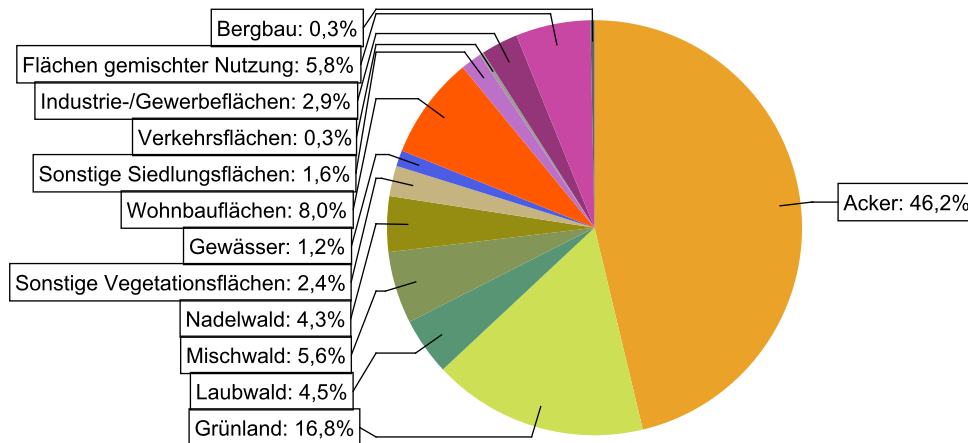


Abbildung 71: Landnutzung im Einzugsgebiet des Wasserkörpers DERW_DENW_3136_0_21: Laibach, basierend auf ATKIS-Daten 2024. Landnutzungstypen mit weniger als 0,1% Anteil sind nicht dargestellt.

2.35.1.3 Gewässerstruktur und Querbauwerke

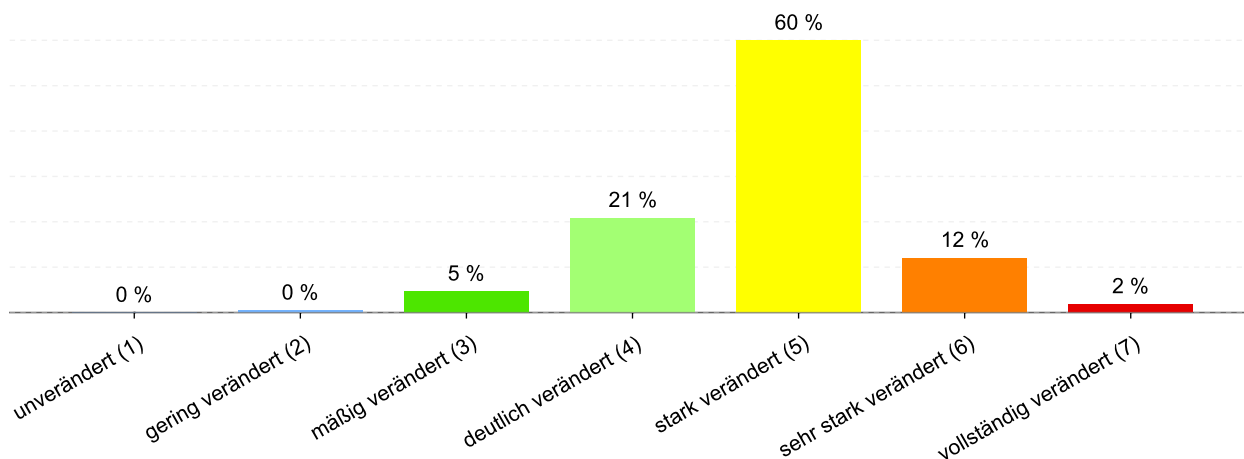


Abbildung 72: Anteil der Gewässerstrukturklassen im Wasserkörper DERW_DENW_3136_0_21: Laibach

Tabelle 309: Informationen zu Bauwerken und Durchgängigkeit im Wasserkörper DERW_DENW_3136_0_21: Laibach. Informationen zu den Bauwerkstypen finden sich im [LANUV-Arbeitsblatt 38](#).

Bauwerktyp	Anzahl	Bauwerktyp	Anzahl
Absturz	19	Sohlschwelle	3
Bewegliches Wehr	6	Streichwehr	
Damm		Verrohrung	6
Gleite	47	Durchlass	13
Rampe	6	Wasserkraftanlage	

2.35.1.4 Direkteinleitungen

Tabelle 310: Anzahl der Direkteinleitungen nach Abwasserherkunft im Wasserkörper DERW_DENW_3136_0_21: Laibach

Abwasserherkunft	Anzahl
KOM - Kommunal	2
IGL - Industriell	3
AZV - Abwasserzweckverband	
AFA - Abfallanlagen (Deponie)	
keine Zuordnung	

2.35.2 Zustandsbewertung

2.35.2.1 Gesamtbewertung

Tabelle 311: Übersicht über die Bewertung des Wasserkörper DERW_DENW_3136_0_21: Laibach. MZB = Makrozoobenthos; PBSM = Pflanzenbehandlungs- und Schädlingsbekämpfungsmittel

Ökologisches Potenzial						unbefr.
Fische	MZB Gesamt	MZB allg. Degradation	MZB Saprobie	Gewässerflora	Makrophyten	Phytoplankton
unbefr.	mäßig	mäßig	gut	mäßig	unbefr.	---
Flussgebietspezifische Stoffe			Allgemeine chemisch-physikalische Parameter			
Metalle	PBSM	Sonstige Stoffe		ACP Gesamt		
gut	---	---		mäßig		
Betrachtung gesetzl. nicht geregelter Stoffe						
Metalle	PBSM	Sonstige Stoffe				
gut	---	mäßig				
Chemischer Zustand						nicht gut
Ohne Ubiquitäre	Metalle	PBSM	Nitrat	Sonstige Stoffe		
gut	nicht gut	---	gut	nicht gut		

2.35.2.2 Stoffliche Überschreitungen

Tabelle 312: Flussgebietspezifischen Schadstoffe der Anlage 6 Oberflächengewässer Verordnung (OGewV) mit Überschreitungen des Beurteilungswerts. Höhe der Überschreitung: ≥ 1 -fach = mäßig; ≥ 2 -fach = unbefriedigend; > 4 -fach = schlecht

Es liegen keine Beurteilungswertverletzungen oder Messdaten vor.

Tabelle 313: Allgemeine Physikalisch Chemische Parameter (ACP) der Anlage 7 Oberflächengewässer Verordnung (OGewV) mit Überschreitungen des Beurteilungswerts. Höhe der Überschreitung: ≥ 1 -fach = mäßig; ≥ 2 -fach = unbefriedigend; > 4 -fach = schlecht

Stoffgruppe	Stoff-Nr.	Stoffname	Probengut	Bewertung
ACP Gesamt	1262	Gesamtposphat-Phosphor	Wasser	mäßig
ACP Gesamt	1281	Sauerstoff	Wasser	mäßig
ACP Gesamt	1523	Organischer Kohlenstoff, gesamt (TOC)	Wasser	mäßig

Tabelle 314: Gesetzlich nicht geregelte Stoffe mit Überschreitungen des Beurteilungswerts. Höhe der Überschreitung: ≥ 1 -fach = mäßig; ≥ 2 -fach = unbefriedigend; > 4 -fach = schlecht

Stoffgruppe	Stoff-Nr.	Stoffname	Probengut	Bewertung
Sonstige Stoffe	2968	lomeprol	Wasser	mäßig
Sonstige Stoffe	2969	Amidotrizoesaeure	Wasser	schlecht

Tabelle 315: Stoffe des chemischen Zustands der Anlage 8 Oberflächengewässer Verordnung (OGewV) mit Überschreitungen des Beurteilungswerts. Höhe der Überschreitung: ≥ 1 -fach = mäßig; ≥ 2 -fach = unbefriedigend; > 4 -fach = schlecht

Stoffgruppe	Stoff-Nr.	Stoffname	Probengut	Ubiquitär	Bewertung
Metalle	1166	Quecksilber	Fische	ja	schlecht
Sonstige Stoffe	101	Summe polybromierte Diphenylether	Fische	ja	schlecht

2.35.3 Bewirtschaftungsplanung

2.35.3.1 Signifikante Belastungsfaktoren je Wasserkörper

Tabelle 316: Übersicht über die signifikanten Belastungen des Wasserkörpers DERW_DENW_3136_0_21: Laibach. DQ = Diffuse Quellen; PQ = Punktquellen; HYMO = Hydromorphologie; SONST = Sonstige Belastungen; WE = Wasserentnahmen

Belastungs-ID	Belastung	Belastungsgruppe
1.1	Punktquellen - Kommunales Abwasser	PQ
2.2	Diffuse Quellen - Landwirtschaft	DQ
2.7	Diffuse Quellen - Atmosphärische Deposition	DQ
4.1.2	Morphologische Veränderung von Gewässern - Landwirtschaft	HYMO
4.2.4	Durchgängigkeitshindernisse - Bewässerung	HYMO
4.2.8	Durchgängigkeitshindernisse - Andere	HYMO

2.36 Steckbrief des Fließwasserkörpers DERW_DENW_3136_21_23: Laibach

2.36.1 Wasserkörpereigenschaften

2.36.1.1 Basisinformationen

Tabelle 317: Stammdaten und Basisinformationen zum Wasserkörper DERW_DENW_3136_21_23: Laibach. EZG = Einzugsgebiet; TEZG = Teileinzugsgebiet; KA = Kläranlage; VGS = Vogelschutzgebiet; FFH = Flora Fauna Habitat

Gewässername	Rhedaer Bach	Hydrologisches TEZG	Obere Ems
Gewässerkennzahl	3136	Planungseinheit	PE_EMS_1400
LAWA-Fließgewässertyp	7 - Grobmaterialreiche, karbonatische Mittelgebirgsbäche	Talsperre < 50ha	nein
Ökoregion	Zentrales Mittelgebirge	Ausweisung	HMWB
Geochemie	karbonatisch oder basenreich	Fallgruppe	LuH - Landentwässerung und Hochwasserschutz
Vorgänger-ID	DE_NRW_3136_21220	Anzahl kommunaler KA	
Länge FWK	1.968 m	Grundwasseranschluss	Überwiegend kein Grundwasseranschluss
Gewässerlänge NRW	23.205 m	Trockenfallend	temporär trocken - natürlich
Stationierung von	21.225 m	Mittlerer Abfluss	0,099 m³/s
Stationierung bis	23.193 m	Trinkwassernutzung	Keine oder bis 10 cbm/Tag
Fläche des FWK-EZG	325,1 ha	Anteil VSG	0,00 %
Anteil Bundeswasserstr.		Anteil FFH-Gebiete	9,80 %

2.36.1.2 Landnutzung im Einzugsgebiet

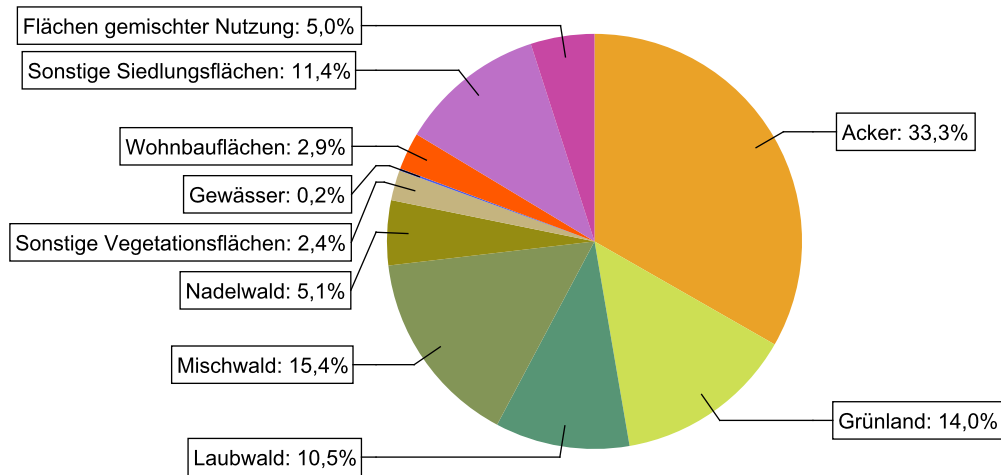


Abbildung 73: Landnutzung im Einzugsgebiet des Wasserkörpers DERW_DENW_3136_21_23: Laibach, basierend auf ATKIS-Daten 2024. Landnutzungstypen mit weniger als 0,1% Anteil sind nicht dargestellt.

2.36.1.3 Gewässerstruktur und Querbauwerke

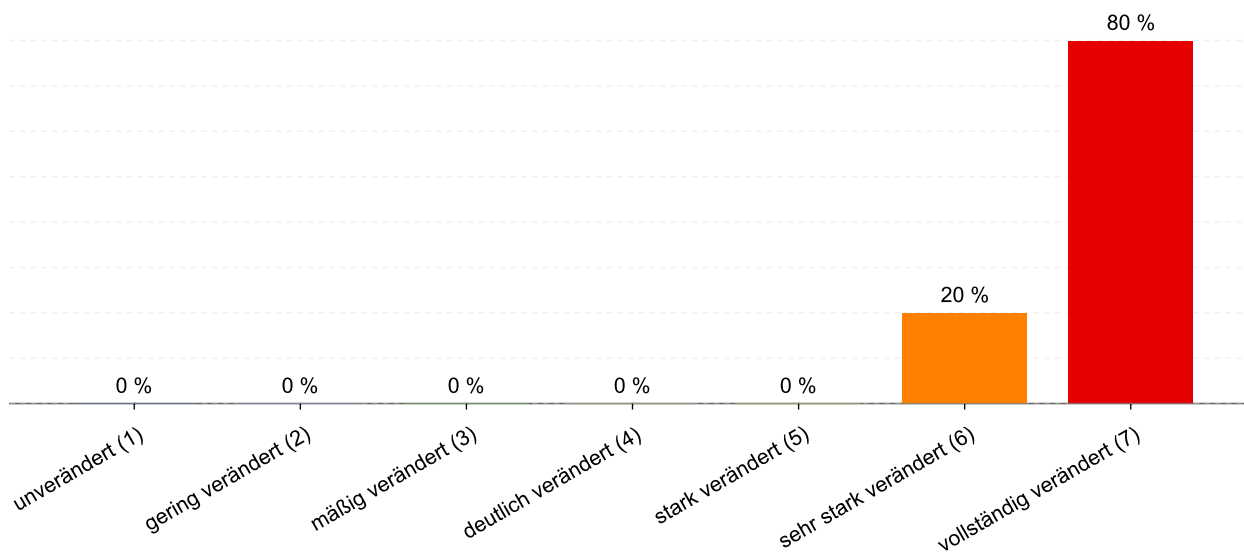


Abbildung 74: Anteil der Gewässerstrukturklassen im Wasserkörper DERW_DENW_3136_21_23: Laibach

Tabelle 318: Informationen zu Bauwerken und Durchgängigkeit im Wasserkörper DERW_DENW_3136_21_23: Laibach. Informationen zu den Bauwerkstypen finden sich im [LANUV-Arbeitsblatt 38](#).

Bauwerktyp	Anzahl	Bauwerktyp	Anzahl
Absturz	6	Sohlschwelle	
Bewegliches Wehr		Streichwehr	
Damm		Verrohrung	9
Gleite	2	Durchlass	
Rampe	1	Wasserkraftanlage	

2.36.1.4 Direkteinleitungen

Tabelle 319: Anzahl der Direkteinleitungen nach Abwasserherkunft im Wasserkörper DERW_DENW_3136_21_23: Laibach

Abwasserherkunft	Anzahl
KOM - Kommunal	
IGL - Industriell	
AZV - Abwasserzweckverband	
AFA - Abfallanlagen (Deponie)	
keine Zuordnung	

2.36.2 Zustandsbewertung

2.36.2.1 Gesamtbewertung

Tabelle 320: Übersicht über die Bewertung des Wasserkörper DERW_DENW_3136_21_23: Laibach. MZB = Makrozoobenthos; PBSM = Pflanzenbehandlungs- und Schädlingsbekämpfungsmittel

Ökologisches Potenzial						mäßig
Fische	MZB Gesamt	MZB allg. Degradation	MZB Saprobie	Gewässerflora	Makrophyten	Phytoplankton
---	mäßig	mäßig	gut	gut	sehr gut	---
Flussgebietspezifische Stoffe			Allgemeine chemisch-physikalische Parameter			
Metalle	PBSM	Sonstige Stoffe		ACP Gesamt		
mäßig	---	---		mäßig		
Betrachtung gesetzl. nicht geregelter Stoffe						
Metalle	PBSM	Sonstige Stoffe				
mäßig	---	---				
Chemischer Zustand						nicht gut
Ohne Ubiquitäre	Metalle	PBSM	Nitrat	Sonstige Stoffe		
nicht gut	nicht gut	---	gut	nicht gut		

2.36.2.2 Stoffliche Überschreitungen

Tabelle 321: Flussgebietspezifischen Schadstoffe der Anlage 6 Oberflächengewässer Verordnung (OGewV) mit Überschreitungen des Beurteilungswerts. Höhe der Überschreitung: ≥ 1 -fach = mäßig; ≥ 2 -fach = unbefriedigend; > 4 -fach = schlecht

Stoffgruppe	Stoff-Nr.	Stoffname	Probengut	Bewertung
Metalle	1161	Kupfer	Schwebstoff	schlecht
Metalle	1164	Zink	Schwebstoff	schlecht

Tabelle 322: Allgemeine Physikalisch Chemische Parameter (ACP) der Anlage 7 Oberflächengewässer Verordnung (OGewV) mit Überschreitungen des Beurteilungswerts. Höhe der Überschreitung: ≥ 1 -fach = mäßig; ≥ 2 -fach = unbefriedigend; > 4 -fach = schlecht

Stoffgruppe	Stoff-Nr.	Stoffname	Probengut	Bewertung
ACP Gesamt	1011	Wassertemperatur	Wasser	mäßig
ACP Gesamt	1182	Eisen	Wasser	unbefr.
ACP Gesamt	1262	Gesamtphosphat-Phosphor	Wasser	unbefr.
ACP Gesamt	1264	Orthophosphat-Phosphor	Wasser	mäßig
ACP Gesamt	1523	Organischer Kohlenstoff, gesamt (TOC)	Wasser	mäßig

Tabelle 323: Gesetzlich nicht geregelte Stoffe mit Überschreitungen des Beurteilungswerts. Höhe der Überschreitung: >=1-fach = mäßig; >= 2-fach = unbefriedigend; > 4-fach = schlecht

Stoffgruppe	Stoff-Nr.	Stoffname	Probengut	Bewertung
Metalle	1119	Beryllium	Wasser	mäßig
Metalle	1141	Vanadium	Wasser	unbefr.
Metalle	1142	Arsen	Wasser	mäßig
Metalle	1151	Chrom	Wasser	mäßig
Metalle	1161	Kupfer	Wasser	unbefr.
Metalle	1164	Zink	Wasser	schlecht
Metalle	1167	Uran	Wasser	schlecht
Metalle	1171	Mangan	Wasser	schlecht
Metalle	1186	Kobalt	Wasser	mäßig
Metalle	1211	Bor	Wasser	mäßig

Tabelle 324: Stoffe des chemischen Zustands der Anlage 8 Oberflächengewässer Verordnung (OGewV) mit Überschreitungen des Beurteilungswerts. Höhe der Überschreitung: >= 1-fach = mäßig; >= 2-fach = unbefriedigend; > 4-fach = schlecht

Stoffgruppe	Stoff-Nr.	Stoffname	Probengut	Ubiquitär	Bewertung
Metalle	1138	Blei	Wasser	nein	schlecht
Metalle	1166	Quecksilber	Fische	ja	schlecht
Sonstige Stoffe	101	Summe polybromierte Diphenylether	Fische	ja	schlecht

2.36.3 Bewirtschaftungsplanung

2.36.3.1 Signifikante Belastungsfaktoren je Wasserkörper

Tabelle 325: Übersicht über die signifikanten Belastungen des Wasserkörpers DERW_DENW_3136_21_23: Laibach. DQ = Diffuse Quellen; PQ = Punktquellen; HYMO = Hydromorphologie; SONST = Sonstige Belastungen; WE = Wasserentnahmen

Belastungs-ID	Belastung	Belastungsgruppe
2.10	Diffuse Quellen - Andere	DQ
2.2	Diffuse Quellen - Landwirtschaft	DQ
2.7	Diffuse Quellen - Atmosphärische Deposition	DQ
4.1.2	Morphologische Veränderung von Gewässern - Landwirtschaft	HYMO
4.2.8	Durchgängigkeitshindernisse - Andere	HYMO

2.37 Steckbrief des Fließwasserkörpers DERW_DENW_3138_0_21: Loddenbach

2.37.1 Wasserkörpereigenschaften

2.37.1.1 Basisinformationen

Tabelle 326: Stammdaten und Basisinformationen zum Wasserkörper DERW_DENW_3138_0_21: Loddenbach. EZG = Einzugsgebiet; TEZG = Teileinzugsgebiet; KA = Kläranlage; VGS = Vogelschutzgebiet; FFH = Flora Fauna Habitat

Gewässername	Loddenbach	Hydrologisches TEZG	Obere Ems
Gewässerkennzahl	3138	Planungseinheit	PE_EMS_1400
LAWA-Fließgewässertyp	14 - sandgeprägte Tieflandbäche	Talsperre < 50ha	nein
Ökoregion	Zentrales Flachland	Ausweisung	HMWB
Geochemie	silikatisch oder basenarm	Fallgruppe	LuH - Landentwässerung und Hochwasserschutz
Vorgänger-ID	DE_NRW_3138_0	Anzahl kommunaler KA	
Länge FWK	20.891 m	Grundwasseranschluss	Grundwasseranschluss vorhanden
Gewässerlänge NRW	20.901 m	Trockenfallend	temporär trocken
Stationierung von	0 m	Mittlerer Abfluss	0,134 m³/s
Stationierung bis	20.891 m	Trinkwassernutzung	Keine oder bis 10 cbm/Tag
Fläche des FWK-EZG	2.968,7 ha	Anteil VSG	0,00 %
Anteil Bundeswasserstr.		Anteil FFH-Gebiete	17,79 %

2.37.1.2 Landnutzung im Einzugsgebiet

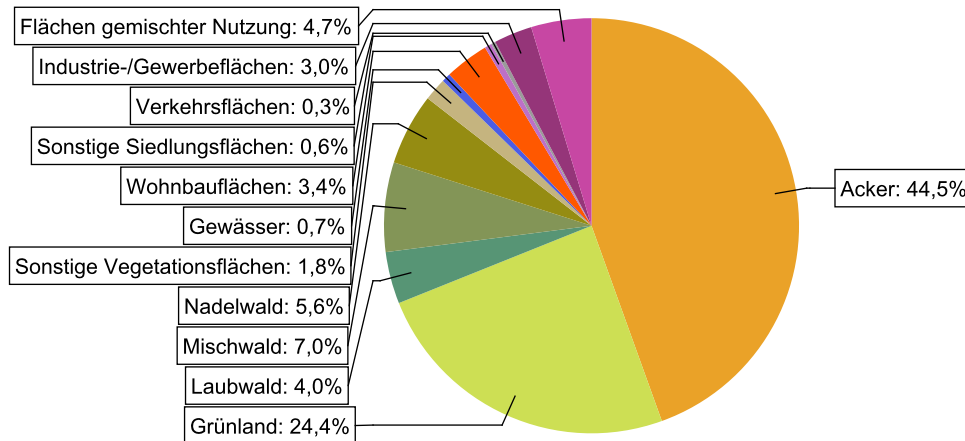


Abbildung 75: Landnutzung im Einzugsgebiet des Wasserkörpers DERW_DENW_3138_0_21: Loddenbach, basierend auf ATKIS-Daten 2024. Landnutzungstypen mit weniger als 0,1% Anteil sind nicht dargestellt.

2.37.1.3 Gewässerstruktur und Querbauwerke

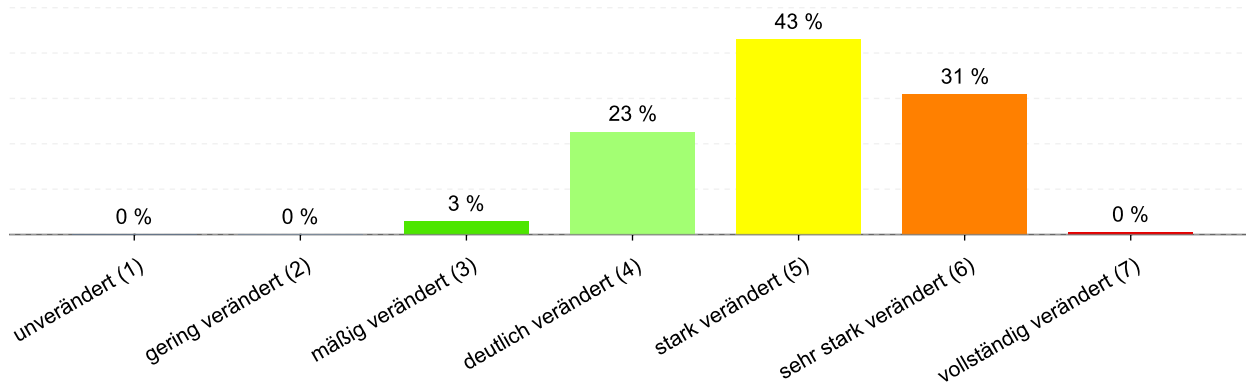


Abbildung 76: Anteil der Gewässerstrukturklassen im Wasserkörper DERW_DENW_3138_0_21: Loddenbach

Tabelle 327: Informationen zu Bauwerken und Durchgängigkeit im Wasserkörper DERW_DENW_3138_0_21: Loddenbach. Informationen zu den Bauwerkstypen finden sich im [LANUV-Arbeitsblatt 38](#).

Bauwerktyp	Anzahl	Bauwerktyp	Anzahl
Absturz	5	Sohlschwelle	2
Bewegliches Wehr	3	Streichwehr	
Damm		Verrohrung	16
Gleite	24	Durchlass	2
Rampe	1	Wasserkraftanlage	

2.37.1.4 Direkteinleitungen

Tabelle 328: Anzahl der Direkteinleitungen nach Abwasserherkunft im Wasserkörper DERW_DENW_3138_0_21: Loddenbach

Abwasserherkunft	Anzahl
KOM - Kommunal	
IGL - Industriell	
AZV - Abwasserzweckverband	
AFA - Abfallanlagen (Deponie)	
keine Zuordnung	

2.37.2 Zustandsbewertung

2.37.2.1 Gesamtbewertung

Tabelle 329: Übersicht über die Bewertung des Wasserkörper DERW_DENW_3138_0_21: Loddenbach. MZB = Makrozoobenthos; PBSM = Pflanzenbehandlungs- und Schädlingsbekämpfungsmittel

Ökologisches Potenzial						unbefr.
Fische	MZB Gesamt	MZB allg. Degradation	MZB Saprobie	Gewässerflora	Makrophyten	Phytoplankton
unbefr.	unbefr.	unbefr.	gut	mäßig	unbefr.	---
Flussgebietspezifische Stoffe			Allgemeine chemisch-physikalische Parameter			
Metalle	PBSM	Sonstige Stoffe		ACP Gesamt		
gut	---	---		mäßig		
Betrachtung gesetzl. nicht geregelter Stoffe						
Metalle	PBSM	Sonstige Stoffe				
mäßig	---	---				
Chemischer Zustand						nicht gut
Ohne Ubiquitäre	Metalle	PBSM	Nitrat	Sonstige Stoffe		
gut	nicht gut	---	gut	nicht gut		

2.37.2.2 Stoffliche Überschreitungen

Tabelle 330: Flussgebietspezifischen Schadstoffe der Anlage 6 Oberflächengewässer Verordnung (OGewV) mit Überschreitungen des Beurteilungswerts. Höhe der Überschreitung: ≥ 1 -fach = mäßig; ≥ 2 -fach = unbefriedigend; > 4 -fach = schlecht

Es liegen keine Beurteilungswertverletzungen oder Messdaten vor.

Tabelle 331: Allgemeine Physikalisch Chemische Parameter (ACP) der Anlage 7 Oberflächengewässer Verordnung (OGewV) mit Überschreitungen des Beurteilungswerts. Höhe der Überschreitung: ≥ 1 -fach = mäßig; ≥ 2 -fach = unbefriedigend; > 4 -fach = schlecht

Stoffgruppe	Stoff-Nr.	Stoffname	Probengut	Bewertung
ACP Gesamt	1247	Nitrit-Stickstoff	Wasser	unbefr.
ACP Gesamt	1281	Sauerstoff	Wasser	mäßig
ACP Gesamt	1523	Organischer Kohlenstoff, gesamt (TOC)	Wasser	mäßig

Tabelle 332: Gesetzlich nicht geregelte Stoffe mit Überschreitungen des Beurteilungswerts. Höhe der Überschreitung: ≥ 1 -fach = mäßig; ≥ 2 -fach = unbefriedigend; > 4 -fach = schlecht

Stoffgruppe	Stoff-Nr.	Stoffname	Probengut	Bewertung
Metalle	1124	Barium	Wasser	schlecht
Metalle	1171	Mangan	Wasser	schlecht

Tabelle 333: Stoffe des chemischen Zustands der Anlage 8 Oberflächengewässer Verordnung (OGewV) mit Überschreitungen des Beurteilungswerts. Höhe der Überschreitung: >= 1-fach = mäßig; >= 2-fach = unbefriedigend; > 4-fach = schlecht

Stoffgruppe	Stoff-Nr.	Stoffname	Probengut	Ubiquitär	Bewertung
Metalle	1166	Quecksilber	Fische	ja	schlecht
Sonstige Stoffe	101	Summe polybromierte Diphenylether	Fische	ja	schlecht

2.37.3 Bewirtschaftungsplanung

2.37.3.1 Signifikante Belastungsfaktoren je Wasserkörper

Tabelle 334: Übersicht über die signifikanten Belastungen des Wasserkörpers DERW_DENW_3138_0_21: Loddenbach. DQ = Diffuse Quellen; PQ = Punktquellen; HYMO = Hydromorphologie; SONST = Sonstige Belastungen; WE = Wasserentnahmen

Belastungs-ID	Belastung	Belastungsgruppe
2.2	Diffuse Quellen - Landwirtschaft	DQ
2.7	Diffuse Quellen - Atmosphärische Deposition	DQ
4.1.2	Morphologische Veränderung von Gewässern - Landwirtschaft	HYMO
4.2.4	Durchgängigkeitshindernisse - Bewässerung	HYMO
4.2.8	Durchgängigkeitshindernisse - Andere	HYMO
4.3.6	Hydrologische Veränderung - Andere	HYMO

2.38 Steckbrief des Fließwasserkörpers DERW_DENW_31492_0_17: Südlicher Talgraben

2.38.1 Wasserkörpereigenschaften

2.38.1.1 Basisinformationen

Tabelle 335: Stammdaten und Basisinformationen zum Wasserkörper DERW_DENW_31492_0_17: Südlicher Talgraben. EZG = Einzugsgebiet; TEZG = Teileinzugsgebiet; KA = Kläranlage; VGS = Vogelschutzgebiet; FFH = Flora Fauna Habitat

Gewässername	Südlicher Talgraben	Hydrologisches TEZG	Obere Ems
Gewässerkennzahl	31492	Planungseinheit	PE_EMS_1400
LAWA-Fließgewässertyp	19 - kleine Niedrigungsgewässer in Fluss- und Stromtälern	Talsperre < 50ha	nein
Ökoregion	Zentrales Flachland	Ausweisung	AWB
Geochemie	karbonatisch oder basenreich	Fallgruppe	LuH - Landentwässerung und Hochwasserschutz
Vorgänger-ID	DE_NRW_31492_0	Anzahl kommunaler KA	
Länge FWK	16.803 m	Grundwasseranschluss	Grundwasseranschluss vorhanden
Gewässelänge NRW	16.810 m	Trockenfallend	keine Angabe
Stationierung von	0 m	Mittlerer Abfluss	0,169 m³/s
Stationierung bis	16.803 m	Trinkwassernutzung	Keine oder bis 10 cbm/Tag
Fläche des FWK-EZG	1.602,5 ha	Anteil VSG	0,00 %
Anteil Bundeswasserstr.		Anteil FFH-Gebiete	5,88 %

2.38.1.2 Landnutzung im Einzugsgebiet

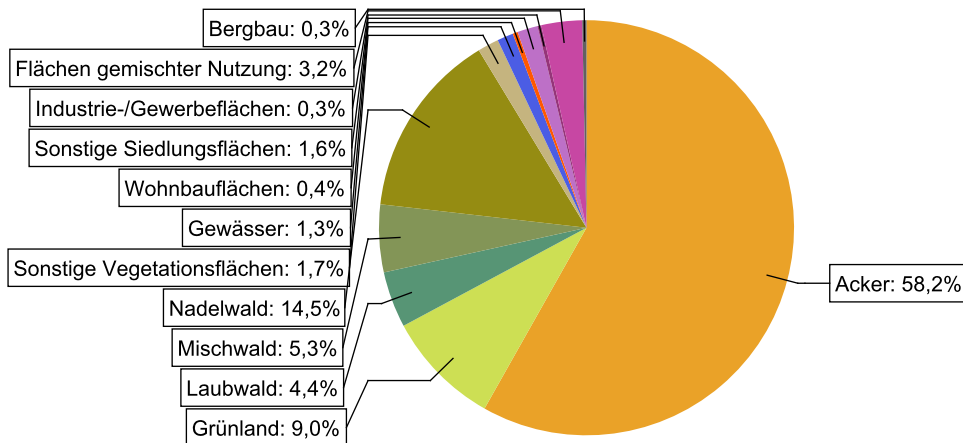


Abbildung 77: Landnutzung im Einzugsgebiet des Wasserkörpers DERW_DENW_31492_0_17: Südlicher Talgraben, basierend auf ATKIS-Daten 2024. Landnutzungstypen mit weniger als 0,1% Anteil sind nicht dargestellt.

2.38.1.3 Gewässerstruktur und Querbauwerke

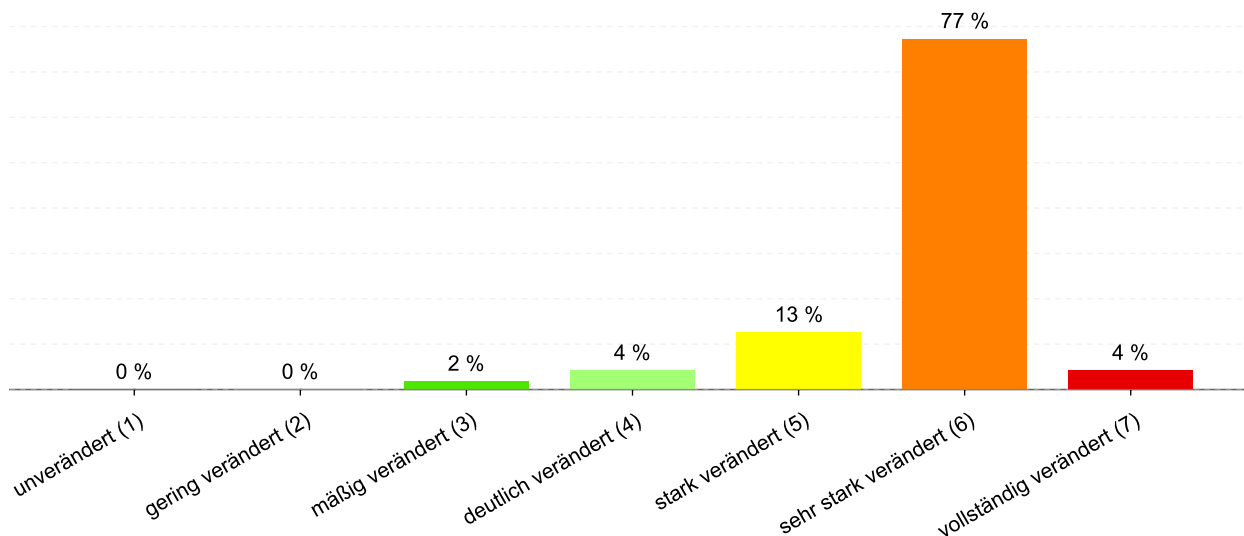


Abbildung 78: Anteil der Gewässerstrukturklassen im Wasserkörper DERW_DENW_31492_0_17: Südlicher Talgraben

Tabelle 336: Informationen zu Bauwerken und Durchgängigkeit im Wasserkörper DERW_DENW_31492_0_17: Südlicher Talgraben. Informationen zu den Bauwerkstypen finden sich im [LANUV-Arbeitsblatt 38](#).

Bauwerktyp	Anzahl	Bauwerktyp	Anzahl
Absturz	1	Sohlschwelle	
Bewegliches Wehr	2	Streichwehr	
Damm		Verrohrung	13
Gleite		Durchlass	1
Rampe		Wasserkraftanlage	

2.38.1.4 Direkteinleitungen

Tabelle 337: Anzahl der Direkteinleitungen nach Abwasserherkunft im Wasserkörper DERW_DENW_31492_0_17: Südlicher Talgraben

Abwasserherkunft	Anzahl
KOM - Kommunal	
IGL - Industriell	
AZV - Abwasserzweckverband	
AFA - Abfallanlagen (Deponie)	
keine Zuordnung	

2.38.2 Zustandsbewertung

2.38.2.1 Gesamtbewertung

Tabelle 338: Übersicht über die Bewertung des Wasserkörper DERW_DENW_31492_0_17: Südlicher Talgraben. MZB = Makrozoobenthos; PBSM = Pflanzenbehandlungs- und Schädlingsbekämpfungsmittel

Ökologisches Potenzial						schlecht
Fische	MZB Gesamt	MZB allg. Degradation	MZB Saprobie	Gewässerflora	Makrophyten	Phytoplankton
schlecht	unbefr.	unbefr.	mäßig	schlecht	unbefr.	---
Flussgebietspezifische Stoffe			Allgemeine chemisch-physikalische Parameter			
Metalle	PBSM	Sonstige Stoffe	ACP Gesamt			
gut	sehr gut	---	gut			
Betrachtung gesetzl. nicht geregelter Stoffe						
Metalle	PBSM	Sonstige Stoffe				
gut	mäßig	sehr gut				
Chemischer Zustand						nicht gut
Ohne Ubiquitäre	Metalle	PBSM	Nitrat	Sonstige Stoffe		
gut	nicht gut	gut	gut	nicht gut		

2.38.2.2 Stoffliche Überschreitungen

Tabelle 339: Flussgebietspezifischen Schadstoffe der Anlage 6 Oberflächengewässer Verordnung (OGewV) mit Überschreitungen des Beurteilungswerts. Höhe der Überschreitung: ≥ 1 -fach = mäßig; ≥ 2 -fach = unbefriedigend; > 4 -fach = schlecht

Es liegen keine Beurteilungswertverletzungen oder Messdaten vor.

Tabelle 340: Allgemeine Physikalisch Chemische Parameter (ACP) der Anlage 7 Oberflächengewässer Verordnung (OGewV) mit Überschreitungen des Beurteilungswerts. Höhe der Überschreitung: ≥ 1 -fach = mäßig; ≥ 2 -fach = unbefriedigend; > 4 -fach = schlecht

Es liegen keine Beurteilungswertverletzungen oder Messdaten vor.

Tabelle 341: Gesetzlich nicht geregelte Stoffe mit Überschreitungen des Beurteilungswerts. Höhe der Überschreitung: ≥ 1 -fach = mäßig; ≥ 2 -fach = unbefriedigend; > 4 -fach = schlecht

Stoffgruppe	Stoff-Nr.	Stoffname	Probengut	Bewertung
PBSM	4014	Desphenyl-chloridazon	Wasser	mäßig
PBSM	4073	Metolachlor-CA	Wasser	schlecht
PBSM	4333	Metolachlor ESA	Wasser	schlecht

Tabelle 342: Stoffe des chemischen Zustands der Anlage 8 Oberflächengewässer Verordnung (OGewV) mit Überschreitungen des Beurteilungswerts. Höhe der Überschreitung: ≥ 1 -fach = mäßig; ≥ 2 -fach = unbefriedigend; > 4 -fach = schlecht

Stoffgruppe	Stoff-Nr.	Stoffname	Probengut	Ubiquitär	Bewertung
Metalle	1166	Quecksilber	Fische	ja	schlecht
Sonstige Stoffe	101	Summe polybromierte Diphenylether	Fische	ja	schlecht

2.38.3 Bewirtschaftungsplanung

2.38.3.1 Signifikante Belastungsfaktoren je Wasserkörper

Tabelle 343: Übersicht über die signifikanten Belastungen des Wasserkörpers DERW_DENW_31492_0_17: Südlicher Talgraben. DQ = Diffuse Quellen; PQ = Punktquellen; HYMO = Hydromorphologie; SONST = Sonstige Belastungen; WE = Wasserentnahmen

Belastungs-ID	Belastung	Belastungsgruppe
2.2	Diffuse Quellen - Landwirtschaft	DQ
2.7	Diffuse Quellen - Atmosphärische Deposition	DQ
4.1.2	Morphologische Veränderung von Gewässern - Landwirtschaft	HYMO
4.2.8	Durchgängigkeitshindernisse - Andere	HYMO

2.39 Steckbrief des Fließwasserkörpers DERW_DENW_314924_0_8: Poggenbach

2.39.1 Wasserkörpereigenschaften

2.39.1.1 Basisinformationen

Tabelle 344: Stammdaten und Basisinformationen zum Wasserkörper DERW_DENW_314924_0_8: Poggenbach. EZG = Einzugsgebiet; TEZG = Teileinzugsgebiet; KA = Kläranlage; VGS = Vogelschutzgebiet; FFH = Flora Fauna Habitat

Gewässername	Poggenbach	Hydrologisches TEZG	Obere Ems
Gewässerkennzahl	314924	Planungseinheit	PE_EMS_1400
LAWA-Fließgewässertyp	14 - sandgeprägte Tieflandbäche	Talsperre < 50ha	nein
Ökoregion	Zentrales Flachland	Ausweisung	HMWB
Geochemie	karbonatisch oder basenreich	Fallgruppe	LuH - Landentwässerung und Hochwasserschutz
Vorgänger-ID	DE_NRW_314924_0	Anzahl kommunaler KA	
Länge FWK	8.132 m	Grundwasseranschluss	Grundwasseranschluss vorhanden
Gewässerlänge NRW	8.132 m	Trockenfallend	temporär trocken - anthropogen
Stationierung von	0 m	Mittlerer Abfluss	0,059 m³/s
Stationierung bis	8.132 m	Trinkwassernutzung	Keine oder bis 10 cbm/Tag
Fläche des FWK-EZG	1.181,9 ha	Anteil VSG	0,00 %
Anteil Bundeswasserstr.		Anteil FFH-Gebiete	0,00 %

2.39.1.2 Landnutzung im Einzugsgebiet

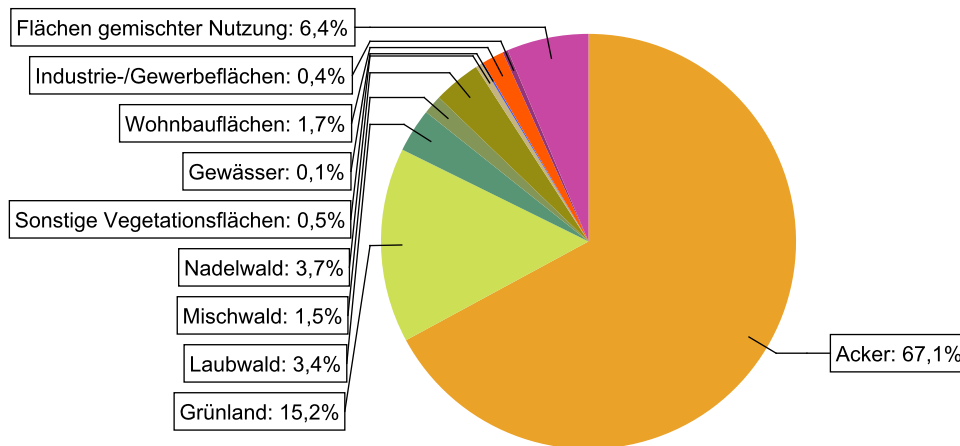


Abbildung 79: Landnutzung im Einzugsgebiet des Wasserkörpers DERW_DENW_314924_0_8: Poggenbach, basierend auf ATKIS-Daten 2024. Landnutzungstypen mit weniger als 0,1% Anteil sind nicht dargestellt.

2.39.1.3 Gewässerstruktur und Querbauwerke

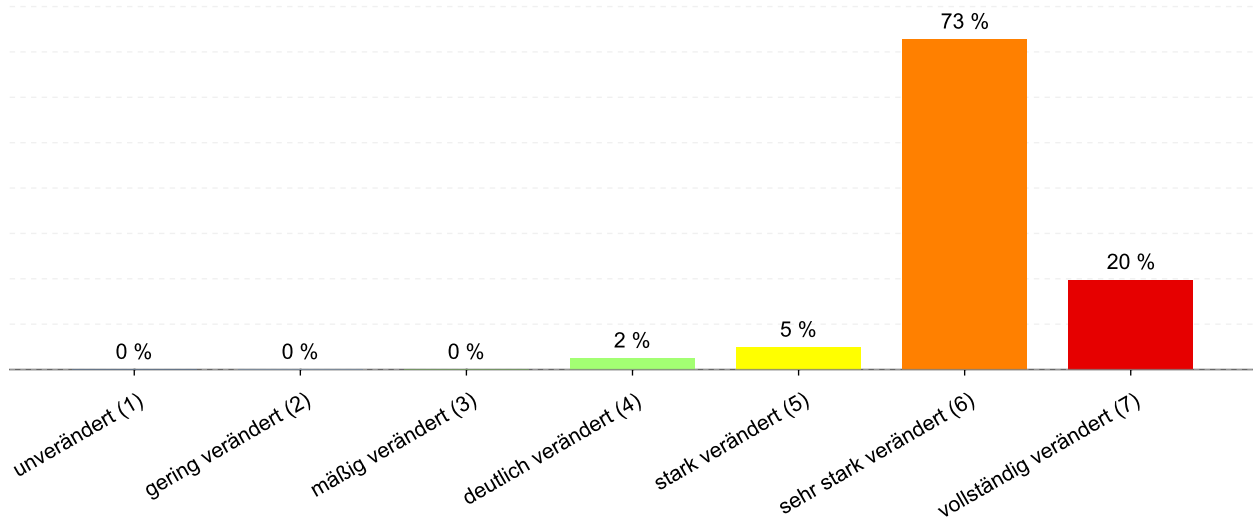


Abbildung 80: Anteil der Gewässerstrukturklassen im Wasserkörper DERW_DENW_314924_0_8: Poggenbach

Tabelle 345: Informationen zu Bauwerken und Durchgängigkeit im Wasserkörper DERW_DENW_314924_0_8: Poggenbach. Informationen zu den Bauwerkstypen finden sich im [LANUV-Arbeitsblatt 38](#).

Bauwerktyp	Anzahl	Bauwerktyp	Anzahl
Absturz		Sohlschwelle	
Bewegliches Wehr		Streichwehr	
Damm		Verrohrung	17
Gleite	8	Durchlass	
Rampe		Wasserkraftanlage	

2.39.1.4 Direkteinleitungen

Tabelle 346: Anzahl der Direkteinleitungen nach Abwasserherkunft im Wasserkörper DERW_DENW_314924_0_8: Poggenbach

Abwasserherkunft	Anzahl
KOM - Kommunal	
IGL - Industriell	
AZV - Abwasserzweckverband	
AFA - Abfallanlagen (Deponie)	
keine Zuordnung	

2.39.2 Zustandsbewertung

2.39.2.1 Gesamtbewertung

Tabelle 347: Übersicht über die Bewertung des Wasserkörper DERW_DENW_314924_0_8: Poggenbach. MZB = Makrozoobenthos; PBSM = Pflanzenbehandlungs- und Schädlingsbekämpfungsmittel

Ökologisches Potenzial						schlecht
Fische	MZB Gesamt	MZB allg. Degradation	MZB Saprobie	Gewässerflora	Makrophyten	Phytoplankton
---	unbefr.	unbefr.	gut	k.A.	schlecht	---
Flussgebietspezifische Stoffe			Allgemeine chemisch-physikalische Parameter			
Metalle	PBSM	Sonstige Stoffe	ACP Gesamt			
gut	---	---	mäßig			
Betrachtung gesetzl. nicht geregelter Stoffe						
Metalle	PBSM	Sonstige Stoffe				
mäßig	---	---				
Chemischer Zustand						nicht gut
Ohne Ubiquitäre	Metalle	PBSM	Nitrat	Sonstige Stoffe		
gut	nicht gut	---	gut	nicht gut		

2.39.2.2 Stoffliche Überschreitungen

Tabelle 348: Flussgebietspezifischen Schadstoffe der Anlage 6 Oberflächengewässer Verordnung (OGewV) mit Überschreitungen des Beurteilungswerts. Höhe der Überschreitung: ≥ 1 -fach = mäßig; ≥ 2 -fach = unbefriedigend; > 4 -fach = schlecht

Es liegen keine Beurteilungswertverletzungen oder Messdaten vor.

Tabelle 349: Allgemeine Physikalisch Chemische Parameter (ACP) der Anlage 7 Oberflächengewässer Verordnung (OGewV) mit Überschreitungen des Beurteilungswerts. Höhe der Überschreitung: ≥ 1 -fach = mäßig; ≥ 2 -fach = unbefriedigend; > 4 -fach = schlecht

Stoffgruppe	Stoff-Nr.	Stoffname	Probengut	Bewertung
ACP Gesamt	1247	Nitrit-Stickstoff	Wasser	mäßig
ACP Gesamt	1281	Sauerstoff	Wasser	mäßig
ACP Gesamt	1523	Organischer Kohlenstoff, gesamt (TOC)	Wasser	mäßig

Tabelle 350: Gesetzlich nicht geregelte Stoffe mit Überschreitungen des Beurteilungswerts. Höhe der Überschreitung: ≥ 1 -fach = mäßig; ≥ 2 -fach = unbefriedigend; > 4 -fach = schlecht

Stoffgruppe	Stoff-Nr.	Stoffname	Probengut	Bewertung
Metalle	1124	Barium	Wasser	schlecht
Metalle	1171	Mangan	Wasser	schlecht

Tabelle 351: Stoffe des chemischen Zustands der Anlage 8 Oberflächengewässer Verordnung (OGewV) mit Überschreitungen des Beurteilungswerts. Höhe der Überschreitung: ≥ 1 -fach = mäßig; ≥ 2 -fach = unbefriedigend; > 4 -fach = schlecht

Stoffgruppe	Stoff-Nr.	Stoffname	Probengut	Ubiquitär	Bewertung
Metalle	1166	Quecksilber	Fische	ja	schlecht
Sonstige Stoffe	101	Summe polybromierte Diphenylether	Fische	ja	schlecht

2.39.3 Bewirtschaftungsplanung

2.39.3.1 Signifikante Belastungsfaktoren je Wasserkörper

Tabelle 352: Übersicht über die signifikanten Belastungen des Wasserkörpers DERW_DENW_314924_0_8: Poggenbach. DQ = Diffuse Quellen; PQ = Punktquellen; HYMO = Hydromorphologie; SONST = Sonstige Belastungen; WE = Wasserentnahmen

Belastungs-ID	Belastung	Belastungsgruppe
2.2	Diffuse Quellen - Landwirtschaft	DQ
2.7	Diffuse Quellen - Atmosphärische Deposition	DQ
4.1.2	Morphologische Veränderung von Gewässern - Landwirtschaft	HYMO
4.2.8	Durchgängigkeitshindernisse - Andere	HYMO
4.3.1	Hydrologische Veränderung - Landwirtschaft	HYMO

2.40 Steckbrief des Fließwasserkörpers DERW_DENW_3152_0_14: Nördlicher Talgraben

2.40.1 Wasserkörpereigenschaften

2.40.1.1 Basisinformationen

Tabelle 353: Stammdaten und Basisinformationen zum Wasserkörper DERW_DENW_3152_0_14: Nördlicher Talgraben. EZG = Einzugsgebiet; TEZG = Teileinzugsgebiet; KA = Kläranlage; VGS = Vogelschutzgebiet; FFH = Flora Fauna Habitat

Gewässername	Nördlicher Talgraben	Hydrologisches TEZG	Obere Ems
Gewässerkennzahl	3152	Planungseinheit	PE_EMS_1400
LAWA-Fließgewässertyp	19 - kleine Niederungsgewässer in Fluss- und Stromtälern	Talsperre < 50ha	nein
Ökoregion	Zentrales Flachland	Ausweisung	AWB
Geochemie	karbonatisch oder basenreich	Fallgruppe	LuH - Landentwässerung und Hochwasserschutz
Vorgänger-ID	DE_NRW_3152_0	Anzahl kommunaler KA	
Länge FWK	13.801 m	Grundwasseranschluss	Grundwasseranschluss vorhanden
Gewässerlänge NRW	13.833 m	Trockenfallend	keine Angabe
Stationierung von	0 m	Mittlerer Abfluss	0,096 m³/s
Stationierung bis	13.801 m	Trinkwassernutzung	mehr als 100 cbm/Tag; 10.000 bis 30.000 versorgte Einwohner
Fläche des FWK-EZG	2.813,5 ha	Anteil VSG	0,00 %
Anteil Bundeswasserstr.		Anteil FFH-Gebiete	2,76 %

2.40.1.2 Landnutzung im Einzugsgebiet

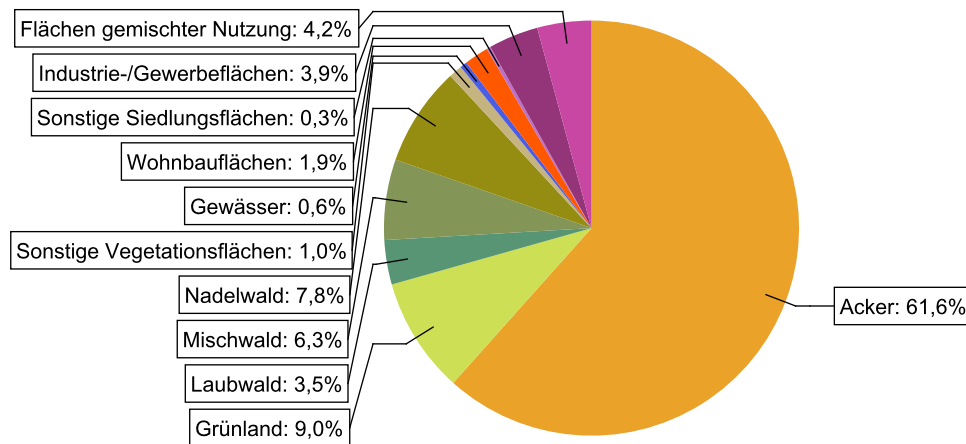


Abbildung 81: Landnutzung im Einzugsgebiet des Wasserkörpers DERW_DENW_3152_0_14: Nördlicher Talgraben, basierend auf ATKIS-Daten 2024. Landnutzungstypen mit weniger als 0,1% Anteil sind nicht dargestellt.

2.40.1.3 Gewässerstruktur und Querbauwerke

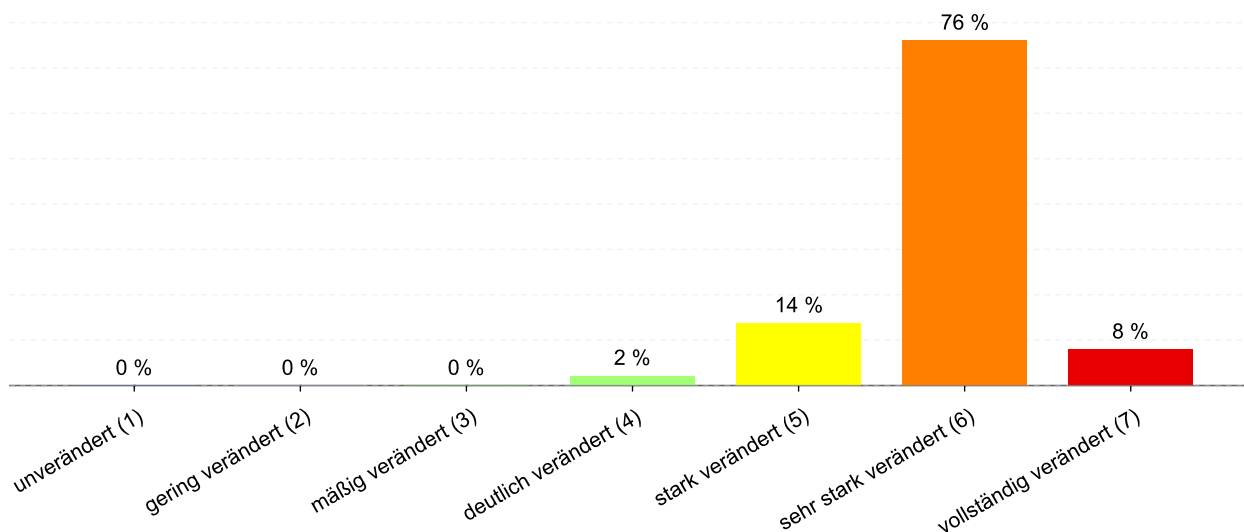


Abbildung 82: Anteil der Gewässerstrukturklassen im Wasserkörper DERW_DENW_3152_0_14: Nördlicher Talgraben

Tabelle 354: Informationen zu Bauwerken und Durchgängigkeit im Wasserkörper DERW_DENW_3152_0_14: Nördlicher Talgraben. Informationen zu den Bauwerkstypen finden sich im [LANUV-Arbeitsblatt 38](#).

Bauwerktyp	Anzahl	Bauwerktyp	Anzahl
Absturz	3	Sohlschwelle	
Bewegliches Wehr	1	Streichwehr	
Damm		Verrohrung	12
Gleite	3	Durchlass	
Rampe		Wasserkraftanlage	

2.40.1.4 Direkteinleitungen

Tabelle 355: Anzahl der Direkteinleitungen nach Abwasserherkunft im Wasserkörper DERW_DENW_3152_0_14: Nördlicher Talgraben

Abwasserherkunft	Anzahl
KOM - Kommunal	
IGL - Industriell	
AZV - Abwasserzweckverband	
AFA - Abfallanlagen (Deponie)	
keine Zuordnung	

2.40.2 Zustandsbewertung

2.40.2.1 Gesamtbewertung

Tabelle 356: Übersicht über die Bewertung des Wasserkörper DERW_DENW_3152_0_14: Nördlicher Talgraben. MZB = Makrozoobenthos; PBSM = Pflanzenbehandlungs- und Schädlingsbekämpfungsmittel

Ökologisches Potenzial						unbefr.
Fische	MZB Gesamt	MZB allg. Degradation	MZB Saprobie	Gewässerflora	Makrophyten	Phytoplankton
unbefr.	unbefr.	unbefr.	gut	mäßig	unbefr.	---
Flussgebietspezifische Stoffe			Allgemeine chemisch-physikalische Parameter			
Metalle	PBSM	Sonstige Stoffe	ACP Gesamt			
gut	sehr gut	gut	mäßig			
Betrachtung gesetzl. nicht geregelter Stoffe						
Metalle	PBSM	Sonstige Stoffe				
mäßig	mäßig	mäßig				
Chemischer Zustand						nicht gut
Ohne Ubiquitäre	Metalle	PBSM	Nitrat	Sonstige Stoffe		
gut	nicht gut	gut	gut	nicht gut		

2.40.2.2 Stoffliche Überschreitungen

Tabelle 357: Flussgebietspezifischen Schadstoffe der Anlage 6 Oberflächengewässer Verordnung (OGewV) mit Überschreitungen des Beurteilungswerts. Höhe der Überschreitung: ≥ 1 -fach = mäßig; ≥ 2 -fach = unbefriedigend; > 4 -fach = schlecht

Es liegen keine Beurteilungswertverletzungen oder Messdaten vor.

Tabelle 358: Allgemeine Physikalisch Chemische Parameter (ACP) der Anlage 7 Oberflächengewässer Verordnung (OGewV) mit Überschreitungen des Beurteilungswerts. Höhe der Überschreitung: ≥ 1 -fach = mäßig; ≥ 2 -fach = unbefriedigend; > 4 -fach = schlecht

Stoffgruppe	Stoff-Nr.	Stoffname	Probengut	Bewertung
ACP Gesamt	1011	Wassertemperatur	Wasser	mäßig
ACP Gesamt	1061	pH-Wert	Wasser	schlecht
ACP Gesamt	1247	Nitrit-Stickstoff	Wasser	mäßig
ACP Gesamt	1281	Sauerstoff	Wasser	mäßig

Tabelle 359: Gesetzlich nicht geregelte Stoffe mit Überschreitungen des Beurteilungswerts. Höhe der Überschreitung: ≥ 1 -fach = mäßig; ≥ 2 -fach = unbefriedigend; > 4 -fach = schlecht

Stoffgruppe	Stoff-Nr.	Stoffname	Probengut	Bewertung
Metalle	1171	Mangan	Wasser	schlecht
PBSM	4014	Desphenyl-chloridazon	Wasser	mäßig
PBSM	4073	Metolachlor-CA	Wasser	schlecht
PBSM	4333	Metolachlor ESA	Wasser	schlecht
Sonstige Stoffe	100	Summe PFT	Wasser	unbefr.
Sonstige Stoffe	117	Summe 25 PFAS	Wasser	schlecht
Sonstige Stoffe	2669	Bisphenol A	Wasser	schlecht
Sonstige Stoffe	4241	Trifluoressigsaeure	Wasser	mäßig
Sonstige Stoffe	4313	Valsartansaeure	Wasser	mäßig

Tabelle 360: Stoffe des chemischen Zustands der Anlage 8 Oberflächengewässer Verordnung (OGewV) mit Überschreitungen des Beurteilungswerts. Höhe der Überschreitung: ≥ 1 -fach = mäßig; ≥ 2 -fach = unbefriedigend; > 4 -fach = schlecht

Stoffgruppe	Stoff-Nr.	Stoffname	Probengut	Ubiquitär	Bewertung
Metalle	1166	Quecksilber	Fische	ja	schlecht
Sonstige Stoffe	101	Summe polybromierte Diphenylether	Fische	ja	schlecht
Sonstige Stoffe	2320	Benzo(a)pyren	Wasser	ja	unbefr.
Sonstige Stoffe	4007	Perfluoroktansulfonsäure inkl. Isomere	Wasser	ja	schlecht

2.40.3 Bewirtschaftungsplanung

2.40.3.1 Signifikante Belastungsfaktoren je Wasserkörper

Tabelle 361: Übersicht über die signifikanten Belastungen des Wasserkörpers DERW_DENW_3152_0_14: Nördlicher Talgraben. DQ = Diffuse Quellen; PQ = Punktquellen; HYMO = Hydromorphologie; SONST = Sonstige Belastungen; WE = Wasserentnahmen

Belastungs-ID	Belastung	Belastungsgruppe
1.2	Punktquellen - Regenwasserentlastungen	PQ
2.2	Diffuse Quellen - Landwirtschaft	DQ
2.7	Diffuse Quellen - Atmosphärische Deposition	DQ
4.1.2	Morphologische Veränderung von Gewässern - Landwirtschaft	HYMO
4.2.8	Durchgängigkeitshindernisse - Andere	HYMO

3 Impressum

Herausgeber

Ministerium für Umwelt, Naturschutz und Verkehr des Landes Nordrhein-Westfalen (MUNV NRW)
40190 Düsseldorf
Telefon +49 (0) 211 4566-0
Telefax +49 (0) 211 4566-388

Text

Ministerium für Umwelt, Naturschutz und Verkehr des Landes Nordrhein-Westfalen (MUNV NRW)
Landesamt für Natur, Umwelt und Klima Nordrhein-Westfalen (LANUK NRW)
Geschäftsstellen WRRL der Bezirksregierungen Arnsberg, Detmold, Düsseldorf, Köln und Münster

Stand: 27.02.2026