

1 Übersicht über die Planungseinheit PE_ISS_1100: Berkel/Ahauser Aa

1.1 Lage der Planungseinheit PE_ISS_1100: Berkel/Ahauser Aa im Teileinzugsgebiet Deltarhein NRW

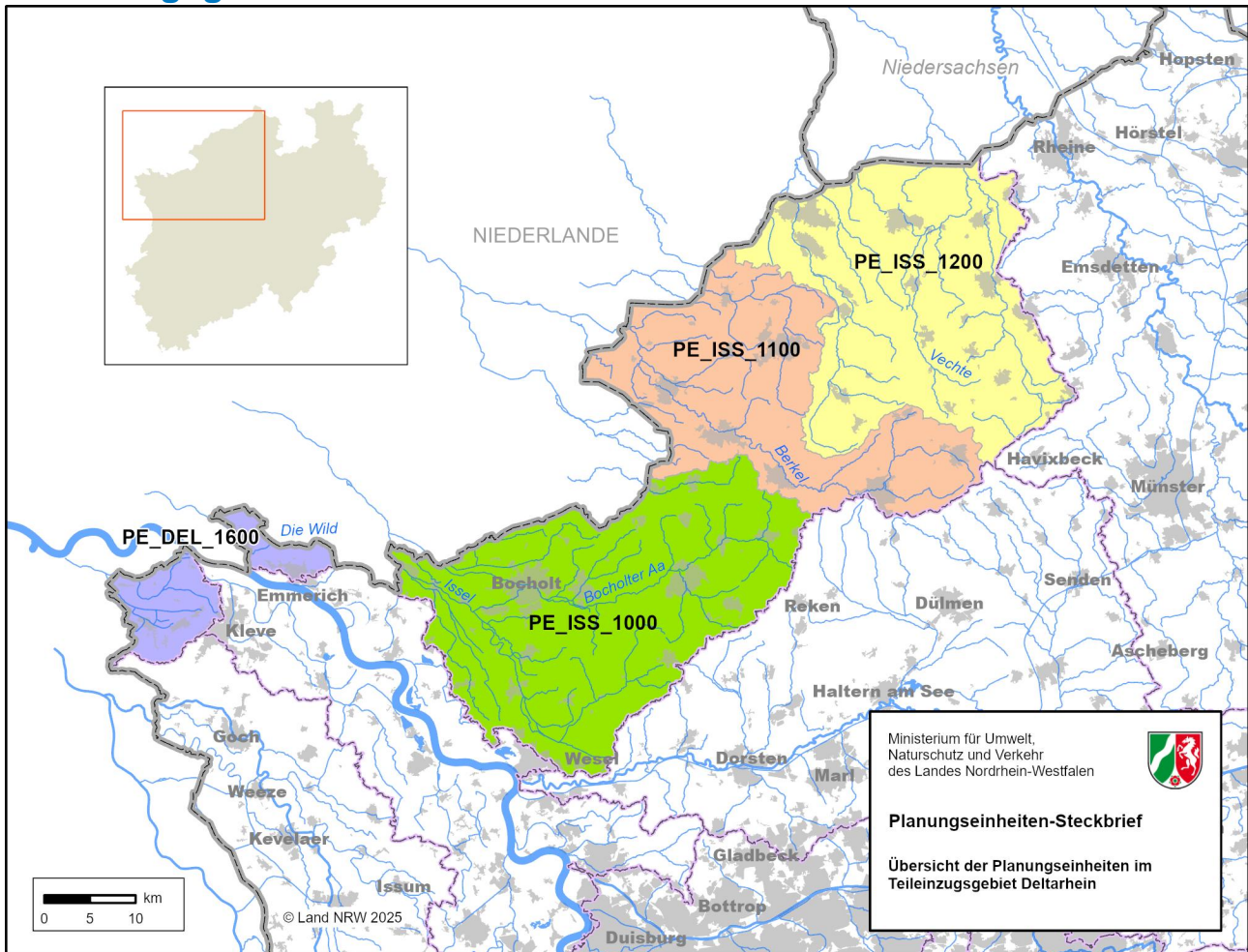


Abbildung 1: Übersicht der Planungseinheiten im Teileinzugsgebiet Deltarhein NRW.

1.2 Allgemeine Informationen zur Planungseinheit

1.2.1 Gebietsbeschreibung

Die textlichen Beschreibungen der Planungseinheiten folgen in einer späteren Version der Steckbriefe.

1.2.2 Wasserqualität

Die textlichen Beschreibungen der Planungseinheiten folgen in einer späteren Version der Steckbriefe.

1.2.3 Gewässerökologie

Die textlichen Beschreibungen der Planungseinheiten folgen in einer späteren Version der Steckbriefe.

1.2.4 Ursachen und Maßnahmen

Die textlichen Beschreibungen der Planungseinheiten folgen in einer späteren Version der Steckbriefe.

1.3 Übersicht der zugehörigen Oberflächenwasserkörper: Fließwasserkörper und See-Wasserkörper

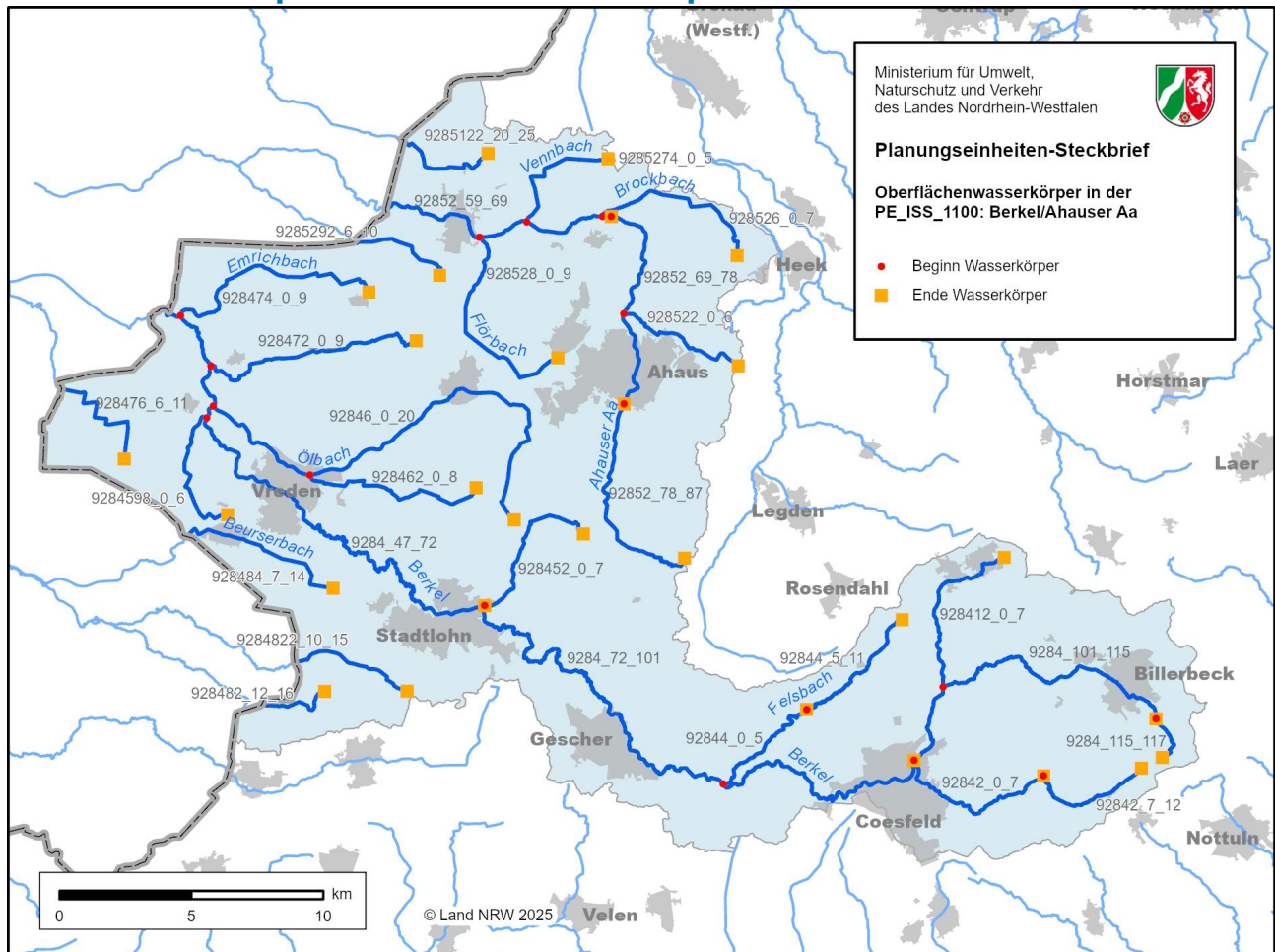


Abbildung 2: Oberflächenwasserkörper in der Planungseinheit PE_ISS_1100: Berkel/Ahauser Aa

Tabelle 1: Liste der Oberflächenwasserkörper (OWK) in der Planungseinheit PE_ISS_1100: Berkel/Ahauser Aa inklusive ausgewählter Stammdaten, Ausweisung und Bewertungen. EZG = Einzugsgebiet, NWB = natürlicher Wasserkörper, AWB = künstlicher Wasserkörper, HMWB = erheblich veränderter Wasserkörper. Für NWB wird der ökologische Zustand, für HMWB oder AWB das ökologische Potenzial bewertet.

OWK-ID	OWK-Name	Länge [m]	EZG [ha]	Tal-sperre	Auswei-sung	Ökol. Zustand	Ökol. Potenzial	Chem. Zustand
9284_47_72	Berkel	25.005	4.772,2	nein	HMWB		unbefr.	nicht gut
9284_72_101	Berkel	28.616	9.177,9	nein	HMWB		schlecht	nicht gut
9284_101_115	Berkel	14.520	5.643,2	nein	HMWB		unbefr.	gut
9284_115_117	Berkel	2.077	339,1	nein	HMWB		schlecht	gut
928412_0_7	Varlarer Mühlenbach	7.298	1.437,2	nein	HMWB		unbefr.	gut
92842_0_7	Honigbach	7.109	1.091,7	nein	HMWB		schlecht	gut
92842_7_12	Honigbach	5.100	1.074,1	nein	HMWB		schlecht	gut
92844_0_5	Felsbach	5.299	1.034,3	nein	HMWB		unbefr.	gut
92844_5_11	Felsbach	6.023	905,6	nein	HMWB		unbefr.	gut
928452_0_7	Lepping Welle	6.709	1.534,5	nein	HMWB		unbefr.	gut
9284598_0_6	Schöttelbach	5.829	1.309,0	nein	HMWB		mäßig	gut
92846_0_20	Ölbach	19.591	4.373,3	nein	HMWB		unbefr.	gut
928462_0_8	Moorbach	7.709	1.221,6	nein	HMWB		schlecht	gut
928472_0_9	Huningbach	9.320	1.522,4	nein	HMWB		unbefr.	gut
928474_0_9	Emrichbach	9.397	2.445,8	nein	HMWB		schlecht	gut
928476_6_11	Ramsbach	5.381	1.787,0	nein	HMWB		schlecht	gut
928482_12_16	Wellingbach	3.895	902,3	nein	HMWB		schlecht	gut
9284822_10_15	Kalkgraben	5.002	1.158,9	nein	HMWB		schlecht	gut
928484_7_14	Beurserbach	6.833	927,2	nein	HMWB		unbefr.	gut
9285122_20_25	Hegebeck	4.587	499,6	nein	AWB		k.A.	---
92852_59_69	Ahauser Aa	10.162	2.687,6	nein	HMWB		unbefr.	gut
92852_69_78	Ahauser Aa	9.152	2.758,0	nein	HMWB		unbefr.	nicht gut
92852_78_87	Ahauser Aa	9.217	2.839,2	nein	HMWB		unbefr.	nicht gut
928522_0_6	Moorbach	5.550	1.089,8	nein	HMWB		schlecht	gut
928526_0_7	Brockbach	7.180	1.107,7	nein	HMWB		schlecht	gut
9285274_0_5	Vennbach	5.283	1.114,4	nein	AWB		mäßig	gut
928528_0_9	Flörbach	8.509	2.714,0	nein	HMWB		unbefr.	nicht gut
9285292_6_10	Zoddebach	4.202	625,4	nein	AWB		k.A.	---

2 Steckbriefe der Fließwasserkörper in der Planungseinheit PE_ISS_1100: Berkel/Ahauser Aa

2.1 Steckbrief des Fließwasserkörpers DERW_DENW_9284_47_72: Berkel

2.1.1 Wasserkörpereigenschaften

2.1.1.1 Basisinformationen

Tabelle 2: Stammdaten und Basisinformationen zum Wasserkörper DERW_DENW_9284_47_72: Berkel. EZG = Einzugsgebiet; TEZG = Teileinzugsgebiet; KA = Kläranlage; VGS = Vogelschutzgebiet; FFH = Flora Fauna Habitat

Gewässername	Berkel	Hydrologisches TEZG	IJsselmeerzuflüsse
Gewässerkennzahl	9284	Planungseinheit	PE_ISS_1100
LAWA-Fließgewässertyp	15 - sand- und lehmgeprägte Tieflandflüsse	Talsperre < 50ha	nein
Ökoregion	Zentrales Flachland	Ausweisung	HMWB
Geochemie	karbonatisch oder basenreich	Fallgruppe	LuH - Landentwässerung und Hochwasserschutz
Vorgänger-ID	DE_NRW_9284_44444	Anzahl kommunaler KA	2
Länge FWK	25.005 m	Grundwasseranschluss	Grundwasseranschluss vorhanden
Gewässerlänge NRW	70.235 m	Trockenfallend	keine Angabe
Stationierung von	46.914 m	Mittlerer Abfluss	3,135 m³/s
Stationierung bis	71.919 m	Trinkwassernutzung	Keine oder bis 10 cbm/Tag
Fläche des FWK-EZG	4.772,2 ha	Anteil VSG	0,00 %
Anteil Bundeswasserstr.		Anteil FFH-Gebiete	3,02 %

2.1.1.2 Landnutzung im Einzugsgebiet

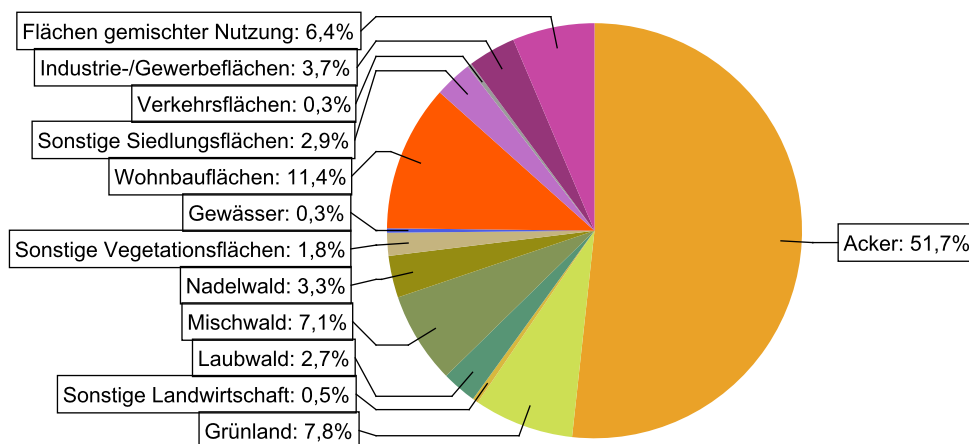


Abbildung 3: Landnutzung im Einzugsgebiet des Wasserkörpers DERW_DENW_9284_47_72: Berkel, basierend auf ATKIS-Daten 2024. Landnutzungstypen mit weniger als 0,1% Anteil sind nicht dargestellt.

2.1.1.3 Gewässerstruktur und Querbauwerke

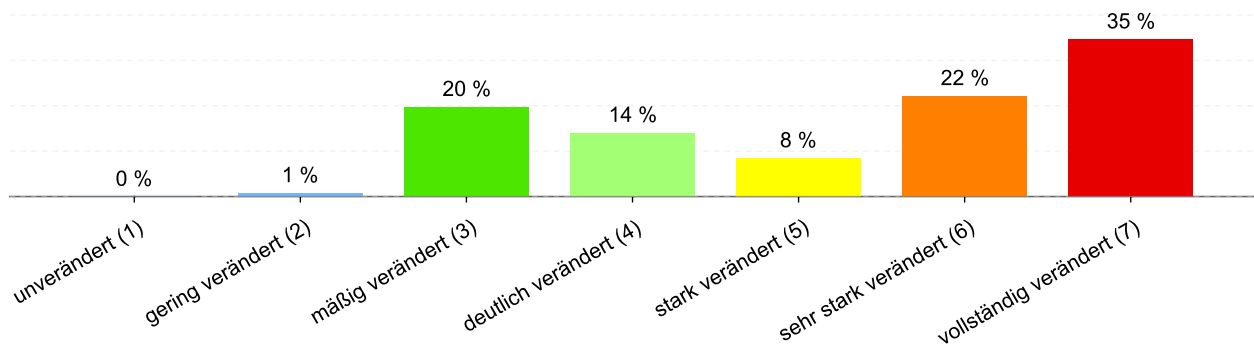


Abbildung 4: Anteil der Gewässerstrukturklassen im Wasserkörper DERW_DENW_9284_47_72: Berkel

Tabelle 3: Informationen zu Bauwerken und Durchgängigkeit im Wasserkörper DERW_DENW_9284_47_72: Berkel. Informationen zu den Bauwerkstypen finden sich im [LANUV-Arbeitsblatt 38](#).

Bauwerktyp	Anzahl	Bauwerktyp	Anzahl
Absturz	6	Sohlschwelle	
Bewegliches Wehr	2	Streichwehr	1
Damm		Verrohrung	
Gleite	13	Durchlass	
Rampe		Wasserkraftanlage	1

2.1.1.4 Direkteinleitungen

Tabelle 4: Anzahl der Direkteinleitungen nach Abwasserherkunft im Wasserkörper DERW_DENW_9284_47_72: Berkel

Abwasserherkunft	Anzahl
KOM - Kommunal	2
IGL - Industriell	
AZV - Abwasserzweckverband	
AFA - Abfallanlagen (Deponie)	
keine Zuordnung	

2.1.2 Zustandsbewertung

2.1.2.1 Gesamtbewertung

Table 5: Übersicht über die Bewertung des Wasserkörper DERW_DENW_9284_47_72: Berkel. MZB = Makrozoobenthos; PBSM = Pflanzenbehandlungs- und Schädlingsbekämpfungsmittel

Ökologisches Potenzial						unbefr.
Fische	MZB Gesamt	MZB allg. Degradation	MZB Saprobie	Gewässerflora	Makrophyten	Phytoplankton
unbefr.	mäßig	mäßig	gut	unbefr.	unbefr.	---
Flussgebietsspezifische Stoffe			Allgemeine chemisch-physikalische Parameter			
Metalle	PBSM	Sonstige Stoffe		ACP Gesamt		
gut	mäßig	gut		mäßig		
Betrachtung gesetzl. nicht geregelter Stoffe						
Metalle	PBSM	Sonstige Stoffe				
mäßig	mäßig	mäßig				
Chemischer Zustand						nicht gut
Ohne Ubiquitäre	Metalle	PBSM	Nitrat	Sonstige Stoffe		
nicht gut	nicht gut	nicht gut	gut	nicht gut		

2.1.2.2 Stoffliche Überschreitungen

Table 6: Flussgebietsspezifischen Schadstoffe der Anlage 6 Oberflächengewässer Verordnung (OGewV) mit Überschreitungen des Beurteilungswerts. Höhe der Überschreitung: ≥ 1 -fach = mäßig; ≥ 2 -fach = unbefriedigend; > 4 -fach = schlecht

Stoffgruppe	Stoff-Nr.	Stoffname	Probengut	Bewertung
PBSM	2386	Imidacloprid	Wasser	schlecht

Table 7: Allgemeine Physikalisch Chemische Parameter (ACP) der Anlage 7 Oberflächengewässer Verordnung (OGewV) mit Überschreitungen des Beurteilungswerts. Höhe der Überschreitung: ≥ 1 -fach = mäßig; ≥ 2 -fach = unbefriedigend; > 4 -fach = schlecht

Stoffgruppe	Stoff-Nr.	Stoffname	Probengut	Bewertung
ACP Gesamt	1262	Gesamtposphat-Phosphor	Wasser	unbefr.
ACP Gesamt	1264	Orthophosphat-Phosphor	Wasser	mäßig
ACP Gesamt	1523	Organischer Kohlenstoff, gesamt (TOC)	Wasser	mäßig

Tabelle 8: Gesetzlich nicht geregelte Stoffe mit Überschreitungen des Beurteilungswerts. Höhe der Überschreitung: ≥ 1 -fach = mäßig; ≥ 2 -fach = unbefriedigend; > 4 -fach = schlecht

Stoffgruppe	Stoff-Nr.	Stoffname	Probengut	Bewertung
Metalle	1161	Kupfer	Wasser	schlecht
Metalle	1165	Cadmium	Schwebstoff	mäßig
Metalle	1167	Uran	Wasser	mäßig
Metalle	1171	Mangan	Wasser	unbefr.
Metalle	1211	Bor	Wasser	mäßig
PBSM	4073	Metolachlor-CA	Wasser	unbefr.
PBSM	4324	Metazachlor ESA	Wasser	mäßig
PBSM	4333	Metolachlor ESA	Wasser	schlecht
Sonstige Stoffe	117	Summe 25 PFAS	Wasser	mäßig
Sonstige Stoffe	117	Summe 25 PFAS	Fische	schlecht
Sonstige Stoffe	2319	Pyren	Wasser	unbefr.
Sonstige Stoffe	2330	Indeno(1,2,3-cd)pyren	Wasser	mäßig
Sonstige Stoffe	2336	Benzo(a)anthracen	Wasser	mäßig
Sonstige Stoffe	2639	Diclofenac	Wasser	unbefr.
Sonstige Stoffe	2669	Bisphenol A	Wasser	schlecht
Sonstige Stoffe	2690	Estron	Wasser	mäßig
Sonstige Stoffe	2691	Sulfamethoxazol	Wasser	mäßig
Sonstige Stoffe	2857	Perfluoronansäure	Fische	schlecht
Sonstige Stoffe	2858	Perfluordekansäure	Fische	schlecht
Sonstige Stoffe	2859	Perfluorundekansäure	Fische	schlecht
Sonstige Stoffe	2860	Perfluordodekansäure	Fische	schlecht
Sonstige Stoffe	2966	Iopamidol	Wasser	schlecht
Sonstige Stoffe	2968	Iomeprol	Wasser	unbefr.
Sonstige Stoffe	2969	Amidotrizoesäure	Wasser	unbefr.
Sonstige Stoffe	4008	Perfluoroktansäure inkl. Isomere	Wasser	mäßig
Sonstige Stoffe	4209	10,11-Dihydro-10,11-dihydroxycarbamazepin	Wasser	unbefr.
Sonstige Stoffe	4210	4-Formylaminoantipyrin	Wasser	unbefr.
Sonstige Stoffe	4211	4-Acetamidoantipyrin	Wasser	mäßig
Sonstige Stoffe	4220	Candesartan	Wasser	mäßig
Sonstige Stoffe	4223	Valsartan	Wasser	unbefr.
Sonstige Stoffe	4311	Lamotrigin	Wasser	unbefr.
Sonstige Stoffe	4313	Valsartansäure	Wasser	mäßig

Table 9: Stoffe des chemischen Zustands der Anlage 8 Oberflächengewässer Verordnung (OGewV) mit Überschreitungen des Beurteilungswerts. Höhe der Überschreitung: >= 1-fach = mäßig; >= 2-fach = unbefriedigend; > 4-fach = schlecht

Stoffgruppe	Stoff-Nr.	Stoffname	Probengut	Ubiquitär	Bewertung
Metalle	1166	Quecksilber	Fische	ja	mäßig
PBSM	116	Summe Heptachlor plus Heptachlorepoide	Fische	ja	mäßig
PBSM	2316	cis-Heptachlorepoide	Fische	ja	mäßig
PBSM	2889	Heptachlorepoide, cis und trans	Fische	ja	mäßig
Sonstige Stoffe	101	Summe polybromierte Diphenylether	Fische	ja	schlecht
Sonstige Stoffe	2153	2,2',4,4'-Tetrabrombiphenylether	Fische	ja	schlecht
Sonstige Stoffe	2154	2,2',4,4',6-Pentabrombiphenylether	Fische	ja	unbefr.
Sonstige Stoffe	2156	2,2',4,4',5,6'-Hexabrombiphenylether	Fische	ja	mäßig
Sonstige Stoffe	2300	Fluoranthen	Wasser	nein	mäßig
Sonstige Stoffe	2320	Benzo(a)pyren	Wasser	ja	schlecht

2.1.3 Bewirtschaftungsplanung

2.1.3.1 Signifikante Belastungsfaktoren je Wasserkörper

Table 10: Übersicht über die signifikanten Belastungen des Wasserkörpers DERW_DENW_9284_47_72: Berkel. DQ = Diffuse Quellen; PQ = Punktquellen; HYMO = Hydromorphologie; SONST = Sonstige Belastungen; WE = Wasserentnahmen

Belastungs-ID	Belastung	Belastungsgruppe
1.1	Punktquellen - Kommunales Abwasser	PQ
1.2	Punktquellen - Regenwasserentlastungen	PQ
2.2	Diffuse Quellen - Landwirtschaft	DQ
2.7	Diffuse Quellen - Atmosphärische Deposition	DQ
4.1.1	Morphologische Veränderung von Gewässern - Hochwasserschutz	HYMO
4.1.2	Morphologische Veränderung von Gewässern - Landwirtschaft	HYMO
4.2.1	Durchgängigkeitshindernisse - Wasserkraft	HYMO
4.2.8	Durchgängigkeitshindernisse - Andere	HYMO
4.3.6	Hydrologische Veränderung - Andere	HYMO
9	Historische Belastungen	SONST

2.2 Steckbrief des Fließwasserkörpers DERW_DENW_9284_72_101: Berkel

2.2.1 Wasserkörpereigenschaften

2.2.1.1 Basisinformationen

Tabelle 11: Stammdaten und Basisinformationen zum Wasserkörper DERW_DENW_9284_72_101: Berkel. EZG = Einzugsgebiet; TEZG = Teileinzugsgebiet; KA = Kläranlage; VGS = Vogelschutzgebiet; FFH = Flora Fauna Habitat

Gewässername	Berkel	Hydrologisches TEZG	IJsselmeerzuflüsse
Gewässerkennzahl	9284	Planungseinheit	PE_ISS_1100
LAWA-Fließgewässertyp	15 - sand- und lehmgeprägte Tieflandflüsse	Talsperre < 50ha	nein
Ökoregion	Zentrales Flachland	Ausweisung	HMWB
Geochemie	karbonatisch oder basenreich	Fallgruppe	LuH - Landentwässerung und Hochwasserschutz
Vorgänger-ID	DE_NRW_9284_69397	Anzahl kommunaler KA	2
Länge FWK	28.616 m	Grundwasseranschluss	Grundwasseranschluss vorhanden
Gewässerlänge NRW	70.235 m	Trockenfallend	keine Angabe
Stationierung von	71.919 m	Mittlerer Abfluss	1,789 m³/s
Stationierung bis	100.535 m	Trinkwassernutzung	Keine oder bis 10 cbm/Tag
Fläche des FWK-EZG	9.177,9 ha	Anteil VSG	0,00 %
Anteil Bundeswasserstr.		Anteil FFH-Gebiete	3,71 %

2.2.1.2 Landnutzung im Einzugsgebiet

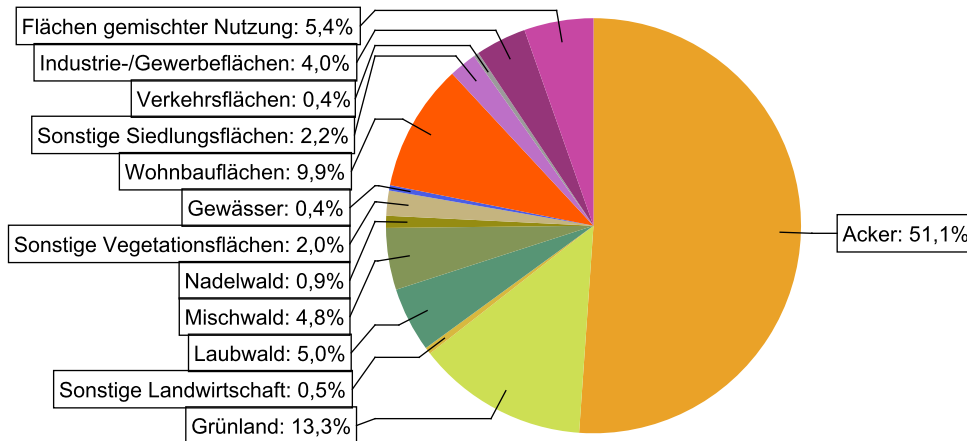


Abbildung 5: Landnutzung im Einzugsgebiet des Wasserkörpers DERW_DENW_9284_72_101: Berkel, basierend auf ATKIS-Daten 2024. Landnutzungstypen mit weniger als 0,1% Anteil sind nicht dargestellt.

2.2.1.3 Gewässerstruktur und Querbauwerke

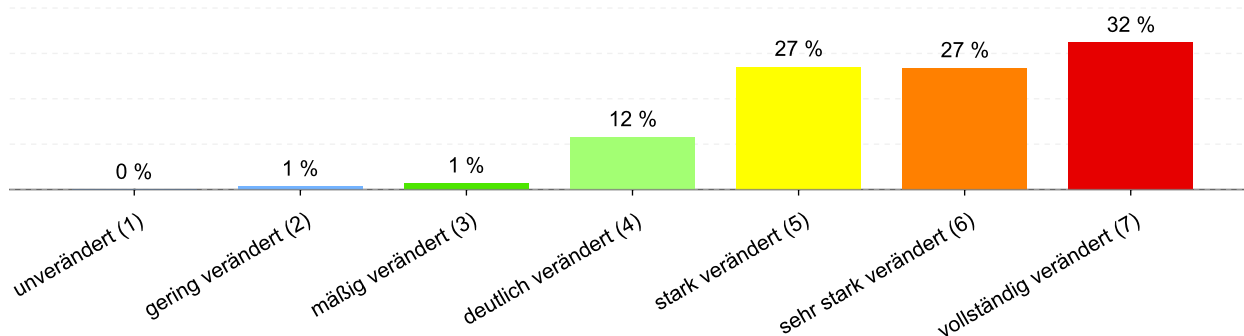


Abbildung 6: Anteil der Gewässerstrukturklassen im Wasserkörper DERW_DENW_9284_72_101: Berkel

Tabelle 12: Informationen zu Bauwerken und Durchgängigkeit im Wasserkörper DERW_DENW_9284_72_101: Berkel. Informationen zu den Bauwerkstypen finden sich im [LANUV-Arbeitsblatt 38](#).

Bauwerktyp	Anzahl	Bauwerktyp	Anzahl
Absturz	1	Sohlschwelle	
Bewegliches Wehr	6	Streichwehr	
Damm		Verrohrung	
Gleite		Durchlass	
Rampe	2	Wasserkraftanlage	5

2.2.1.4 Direkteinleitungen

Tabelle 13: Anzahl der Direkteinleitungen nach Abwasserherkunft im Wasserkörper DERW_DENW_9284_72_101: Berkel

Abwasserherkunft	Anzahl
KOM - Kommunal	2
IGL - Industriell	1
AZV - Abwasserzweckverband	
AFA - Abfallanlagen (Deponie)	
keine Zuordnung	

2.2.2 Zustandsbewertung

2.2.2.1 Gesamtbewertung

Tabelle 14: Übersicht über die Bewertung des Wasserkörper DERW_DENW_9284_72_101: Berkel. MZB = Makrozoobenthos; PBSM = Pflanzenbehandlungs- und Schädlingsbekämpfungsmittel

Ökologisches Potenzial						schlecht
Fische	MZB Gesamt	MZB allg. Degradation	MZB Saprobie	Gewässerflora	Makrophyten	Phytoplankton
unbefr.	gut	gut	gut	unbefr.	schlecht	---
Flussgebietsspezifische Stoffe			Allgemeine chemisch-physikalische Parameter			
Metalle	PBSM	Sonstige Stoffe		ACP Gesamt		
mäßig	gut	sehr gut		mäßig		
Betrachtung gesetzl. nicht geregelter Stoffe						
Metalle	PBSM	Sonstige Stoffe				
mäßig	mäßig	mäßig				
Chemischer Zustand						nicht gut
Ohne Ubiquitäre	Metalle	PBSM	Nitrat	Sonstige Stoffe		
nicht gut	nicht gut	gut	gut	nicht gut		

2.2.2.2 Stoffliche Überschreitungen

Tabelle 15: Flussgebietsspezifischen Schadstoffe der Anlage 6 Oberflächengewässer Verordnung (OGewV) mit Überschreitungen des Beurteilungswerts. Höhe der Überschreitung: ≥ 1 -fach = mäßig; ≥ 2 -fach = unbefriedigend; > 4 -fach = schlecht

Stoffgruppe	Stoff-Nr.	Stoffname	Probengut	Bewertung
Metalle	1161	Kupfer	Schwebstoff	mäßig

Tabelle 16: Allgemeine Physikalisch Chemische Parameter (ACP) der Anlage 7 Oberflächengewässer Verordnung (OGewV) mit Überschreitungen des Beurteilungswerts. Höhe der Überschreitung: ≥ 1 -fach = mäßig; ≥ 2 -fach = unbefriedigend; > 4 -fach = schlecht

Stoffgruppe	Stoff-Nr.	Stoffname	Probengut	Bewertung
ACP Gesamt	1262	Gesamtphosphat-Phosphor	Wasser	unbefr.
ACP Gesamt	1264	Orthophosphat-Phosphor	Wasser	mäßig
ACP Gesamt	1269	Phosphor, gesamt	Wasser	unbefr.
ACP Gesamt	1523	Organischer Kohlenstoff, gesamt (TOC)	Wasser	mäßig

Tabelle 17: Gesetzlich nicht geregelte Stoffe mit Überschreitungen des Beurteilungswerts. Höhe der Überschreitung: >=1-fach = mäßig; >= 2-fach = unbefriedigend; > 4-fach = schlecht

Stoffgruppe	Stoff-Nr.	Stoffname	Probengut	Bewertung
Metalle	1161	Kupfer	Wasser	schlecht
Metalle	1164	Zink	Wasser	schlecht
Metalle	1211	Bor	Wasser	mäßig
PBSM	4073	Metolachlor-CA	Wasser	unbefr.
PBSM	4324	Metazachlor ESA	Wasser	mäßig
PBSM	4333	Metolachlor ESA	Wasser	schlecht
Sonstige Stoffe	2319	Pyren	Wasser	unbefr.
Sonstige Stoffe	2330	Indeno(1,2,3-cd)pyren	Wasser	mäßig
Sonstige Stoffe	2336	Benzo(a)anthracen	Wasser	mäßig
Sonstige Stoffe	2639	Diclofenac	Wasser	schlecht
Sonstige Stoffe	2655	Bisoprolol	Wasser	mäßig
Sonstige Stoffe	2691	Sulfamethoxazol	Wasser	mäßig
Sonstige Stoffe	2966	Iopamidol	Wasser	schlecht
Sonstige Stoffe	2968	Iomeprol	Wasser	unbefr.
Sonstige Stoffe	2969	Amidotrizoesaeure	Wasser	schlecht
Sonstige Stoffe	4144	Tramadol	Wasser	mäßig
Sonstige Stoffe	4209	10,11-Dihydro-10,11-dihydroxycarbamazepin	Wasser	schlecht
Sonstige Stoffe	4210	4-Formylaminoantipyrin	Wasser	schlecht
Sonstige Stoffe	4211	4-Acetamidoantipyrin	Wasser	schlecht
Sonstige Stoffe	4220	Candesartan	Wasser	schlecht
Sonstige Stoffe	4223	Valsartan	Wasser	unbefr.
Sonstige Stoffe	4225	Furosemid	Wasser	mäßig
Sonstige Stoffe	4311	Lamotrigin	Wasser	unbefr.
Sonstige Stoffe	4313	Valsartansaeure	Wasser	schlecht

Tabelle 18: Stoffe des chemischen Zustands der Anlage 8 Oberflächengewässer Verordnung (OGewV) mit Überschreitungen des Beurteilungswerts. Höhe der Überschreitung: >= 1-fach = mäßig; >= 2-fach = unbefriedigend; > 4-fach = schlecht

Stoffgruppe	Stoff-Nr.	Stoffname	Probengut	Ubiquitär	Bewertung
Metalle	1166	Quecksilber	Fische	ja	schlecht
Sonstige Stoffe	101	Summe polybromierte Diphenylether	Fische	ja	schlecht
Sonstige Stoffe	2300	Fluoranthen	Wasser	nein	mäßig
Sonstige Stoffe	2320	Benzo(a)pyren	Wasser	ja	schlecht

2.2.3 Bewirtschaftungsplanung

2.2.3.1 Signifikante Belastungsfaktoren je Wasserkörper

Tabelle 19: Übersicht über die signifikanten Belastungen des Wasserkörpers DERW_DENW_9284_72_101: Berkel. DQ = Diffuse Quellen; PQ = Punktquellen; HYMO = Hydromorphologie; SONST = Sonstige Belastungen; WE = Wasserentnahmen

Belastungs-ID	Belastung	Belastungsgruppe
1.1	Punktquellen - Kommunales Abwasser	PQ
1.2	Punktquellen - Regenwasserentlastungen	PQ
1.9	Punktquellen - Andere	PQ
2.2	Diffuse Quellen - Landwirtschaft	DQ
2.7	Diffuse Quellen - Atmosphärische Deposition	DQ
4.1.1	Morphologische Veränderung von Gewässern - Hochwasserschutz	HYMO
4.1.2	Morphologische Veränderung von Gewässern - Landwirtschaft	HYMO
4.2.1	Durchgängigkeitshindernisse - Wasserkraft	HYMO
4.2.8	Durchgängigkeitshindernisse - Andere	HYMO
4.3.6	Hydrologische Veränderung - Andere	HYMO

2.3 Steckbrief des Fließwasserkörpers DERW_DENW_9284_101_115: Berkel

2.3.1 Wasserkörpereigenschaften

2.3.1.1 Basisinformationen

Tabelle 20: Stammdaten und Basisinformationen zum Wasserkörper DERW_DENW_9284_101_115: Berkel. EZG = Einzugsgebiet; TEZG = Teileinzugsgebiet; KA = Kläranlage; VGS = Vogelschutzgebiet; FFH = Flora Fauna Habitat

Gewässername	Berkel	Hydrologisches TEZG	IJsselmeerzuflüsse
Gewässerkennzahl	9284	Planungseinheit	PE_ISS_1100
LAWA-Fließgewässertyp	14 - sandgeprägte Tieflandbäche	Talsperre < 50ha	nein
Ökoregion	Zentrales Flachland	Ausweisung	HMWB
Geochemie	karbonatisch oder basenreich	Fallgruppe	LuH - Landentwässerung und Hochwasserschutz
Vorgänger-ID	DE_NRW_9284_97977	Anzahl kommunaler KA	1
Länge FWK	14.520 m	Grundwasseranschluss	Grundwasseranschluss vorhanden
Gewässerlänge NRW	70.235 m	Trockenfallend	keine Angabe
Stationierung von	100.535 m	Mittlerer Abfluss	0,438 m³/s
Stationierung bis	115.055 m	Trinkwassernutzung	Keine oder bis 10 cbm/Tag
Fläche des FWK-EZG	5.643,2 ha	Anteil VSG	0,00 %
Anteil Bundeswasserstr.		Anteil FFH-Gebiete	5,11 %

2.3.1.2 Landnutzung im Einzugsgebiet

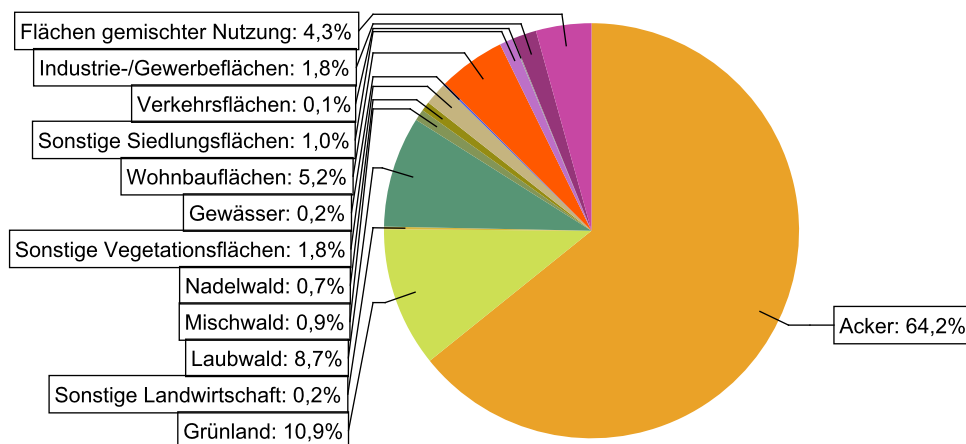


Abbildung 7: Landnutzung im Einzugsgebiet des Wasserkörpers DERW_DENW_9284_101_115: Berkel, basierend auf ATKIS-Daten 2024. Landnutzungstypen mit weniger als 0,1% Anteil sind nicht dargestellt.

2.3.1.3 Gewässerstruktur und Querbauwerke

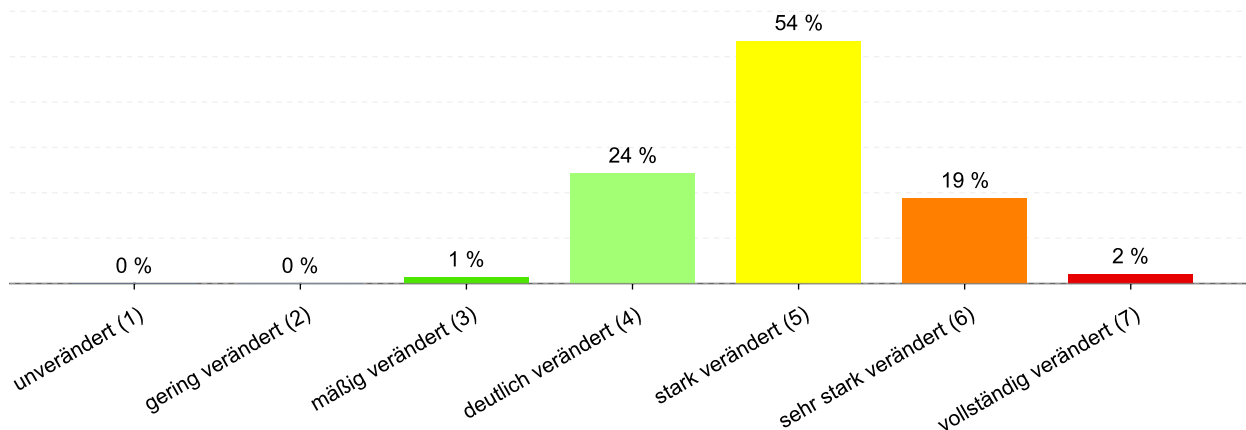


Abbildung 8: Anteil der Gewässerstrukturklassen im Wasserkörper DERW_DENW_9284_101_115: Berkel

Tabelle 21: Informationen zu Bauwerken und Durchgängigkeit im Wasserkörper DERW_DENW_9284_101_115: Berkel. Informationen zu den Bauwerkstypen finden sich im [LANUV-Arbeitsblatt 38](#).

Bauwerktyp	Anzahl	Bauwerktyp	Anzahl
Absturz	2	Sohlschwelle	16
Bewegliches Wehr	1	Streichwehr	
Damm		Verrohrung	
Gleite	16	Durchlass	11
Rampe	4	Wasserkraftanlage	

2.3.1.4 Direkteinleitungen

Tabelle 22: Anzahl der Direkteinleitungen nach Abwasserherkunft im Wasserkörper DERW_DENW_9284_101_115: Berkel

Abwasserherkunft	Anzahl
KOM - Kommunal	1
IGL - Industriell	2
AZV - Abwasserzweckverband	
AFA - Abfallanlagen (Deponie)	
keine Zuordnung	

2.3.2 Zustandsbewertung

2.3.2.1 Gesamtbewertung

Tabelle 23: Übersicht über die Bewertung des Wasserkörper DERW_DENW_9284_101_115: Berkel. MZB = Makrozoobenthos; PBSM = Pflanzenbehandlungs- und Schädlingsbekämpfungsmittel

Ökologisches Potenzial						unbefr.
Fische	MZB Gesamt	MZB allg. Degradation	MZB Saprobie	Gewässerflora	Makrophyten	Phytoplankton
unbefr.	gut	gut	gut	mäßig	k.A.	---
Flussgebietspezifische Stoffe			Allgemeine chemisch-physikalische Parameter			
Metalle	PBSM	Sonstige Stoffe	ACP Gesamt			
gut	sehr gut	sehr gut	mäßig			
Betrachtung gesetzl. nicht geregelter Stoffe						
Metalle	PBSM	Sonstige Stoffe				
gut	mäßig	mäßig				
Chemischer Zustand						nicht gut
Ohne Ubiquitäre	Metalle	PBSM	Nitrat	Sonstige Stoffe		
gut	nicht gut	gut	gut	nicht gut		

2.3.2.2 Stoffliche Überschreitungen

Tabelle 24: Flussgebietspezifischen Schadstoffe der Anlage 6 Oberflächengewässer Verordnung (OGewV) mit Überschreitungen des Beurteilungswerts. Höhe der Überschreitung: ≥ 1 -fach = mäßig; ≥ 2 -fach = unbefriedigend; > 4 -fach = schlecht

Es liegen keine Beurteilungswertverletzungen oder Messdaten vor.

Tabelle 25: Allgemeine Physikalisch Chemische Parameter (ACP) der Anlage 7 Oberflächengewässer Verordnung (OGewV) mit Überschreitungen des Beurteilungswerts. Höhe der Überschreitung: ≥ 1 -fach = mäßig; ≥ 2 -fach = unbefriedigend; > 4 -fach = schlecht

Stoffgruppe	Stoff-Nr.	Stoffname	Probengut	Bewertung
ACP Gesamt	1011	Wassertemperatur	Wasser	mäßig
ACP Gesamt	1247	Nitrit-Stickstoff	Wasser	mäßig
ACP Gesamt	1262	Gesamtphosphat-Phosphor	Wasser	mäßig
ACP Gesamt	1264	Orthophosphat-Phosphor	Wasser	unbefr.
ACP Gesamt	1523	Organischer Kohlenstoff, gesamt (TOC)	Wasser	mäßig

Tabelle 26: Gesetzlich nicht geregelte Stoffe mit Überschreitungen des Beurteilungswerts. Höhe der Überschreitung: ≥ 1 -fach = mäßig; ≥ 2 -fach = unbefriedigend; > 4 -fach = schlecht

Stoffgruppe	Stoff-Nr.	Stoffname	Probengut	Bewertung
PBSM	4014	Desphenyl-chloridazon	Wasser	mäßig
PBSM	4158	Flufenacet-ESA	Wasser	mäßig
PBSM	4324	Metazachlor ESA	Wasser	mäßig
PBSM	4333	Metolachlor ESA	Wasser	schlecht
Sonstige Stoffe	2319	Pyren	Wasser	mäßig
Sonstige Stoffe	2330	Indeno(1,2,3-cd)pyren	Wasser	mäßig
Sonstige Stoffe	2639	Diclofenac	Wasser	schlecht
Sonstige Stoffe	2690	Estron	Wasser	unbefr.
Sonstige Stoffe	2966	Iopamidol	Wasser	unbefr.
Sonstige Stoffe	4209	10,11-Dihydro-10,11-dihydroxycarbamazepin	Wasser	mäßig
Sonstige Stoffe	4210	4-Formylaminoantipyrin	Wasser	schlecht
Sonstige Stoffe	4211	4-Acetamidoantipyrin	Wasser	unbefr.
Sonstige Stoffe	4220	Candesartan	Wasser	mäßig
Sonstige Stoffe	4223	Valsartan	Wasser	unbefr.
Sonstige Stoffe	4313	Valsartansaure	Wasser	unbefr.

Tabelle 27: Stoffe des chemischen Zustands der Anlage 8 Oberflächengewässer Verordnung (OGewV) mit Überschreitungen des Beurteilungswerts. Höhe der Überschreitung: ≥ 1 -fach = mäßig; ≥ 2 -fach = unbefriedigend; > 4 -fach = schlecht

Stoffgruppe	Stoff-Nr.	Stoffname	Probengut	Ubiquitär	Bewertung
Metalle	1166	Quecksilber	Fische	ja	schlecht
Sonstige Stoffe	101	Summe polybromierte Diphenylether	Fische	ja	schlecht
Sonstige Stoffe	2320	Benzo(a)pyren	Wasser	ja	schlecht

2.3.3 Bewirtschaftungsplanung

2.3.3.1 Signifikante Belastungsfaktoren je Wasserkörper

Tabelle 28: Übersicht über die signifikanten Belastungen des Wasserkörpers DERW_DENW_9284_101_115: Berkel. DQ = Diffuse Quellen; PQ = Punktquellen; HYMO = Hydromorphologie; SONST = Sonstige Belastungen; WE = Wasserentnahmen

Belastungs-ID	Belastung	Belastungsgruppe
1.2	Punktquellen - Regenwasserentlastungen	PQ
1.9	Punktquellen - Andere	PQ
2.2	Diffuse Quellen - Landwirtschaft	DQ
2.7	Diffuse Quellen - Atmosphärische Deposition	DQ
4.1.1	Morphologische Veränderung von Gewässern - Hochwasserschutz	HYMO
4.1.2	Morphologische Veränderung von Gewässern - Landwirtschaft	HYMO
4.2.8	Durchgängigkeitshindernisse - Andere	HYMO

2.4 Steckbrief des Fließwasserkörpers DERW_DENW_9284_115_117: Berkel

2.4.1 Wasserkörpereigenschaften

2.4.1.1 Basisinformationen

Tabelle 29: Stammdaten und Basisinformationen zum Wasserkörper DERW_DENW_9284_115_117: Berkel. EZG = Einzugsgebiet; TEZG = Teileinzugsgebiet; KA = Kläranlage; VGS = Vogelschutzgebiet; FFH = Flora Fauna Habitat

Gewässername	Berkel	Hydrologisches TEZG	IJsselmeerzuflüsse
Gewässerkennzahl	9284	Planungseinheit	PE_ISS_1100
LAWA-Fließgewässertyp	16 - kiesgeprägte Tieflandbäche	Talsperre < 50ha	nein
Ökoregion	Zentrales Flachland	Ausweisung	HMWB
Geochemie	karbonatisch oder basenreich	Fallgruppe	LuH - Landentwässerung und Hochwasserschutz
Vorgänger-ID	DE_NRW_9284_112495	Anzahl kommunaler KA	
Länge FWK	2.077 m	Grundwasseranschluss	Grundwasseranschluss vorhanden
Gewässerlänge NRW	70.235 m	Trockenfallend	temporär trocken - anthropogen
Stationierung von	115.055 m	Mittlerer Abfluss	0,091 m³/s
Stationierung bis	117.132 m	Trinkwassernutzung	Keine oder bis 10 cbm/Tag
Fläche des FWK-EZG	339,1 ha	Anteil VSG	0,00 %
Anteil Bundeswasserstr.		Anteil FFH-Gebiete	0,00 %

2.4.1.2 Landnutzung im Einzugsgebiet

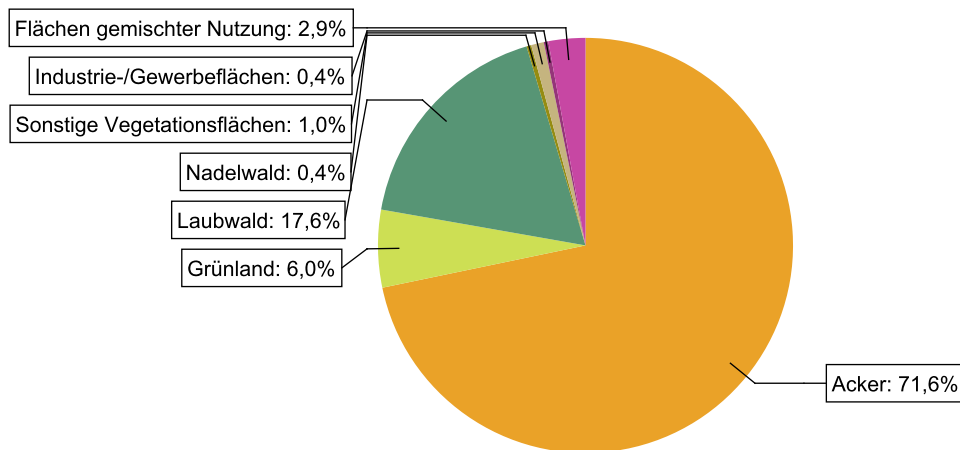


Abbildung 9: Landnutzung im Einzugsgebiet des Wasserkörpers DERW_DENW_9284_115_117: Berkel, basierend auf ATKIS-Daten 2024. Landnutzungstypen mit weniger als 0,1% Anteil sind nicht dargestellt.

2.4.1.3 Gewässerstruktur und Querbauwerke

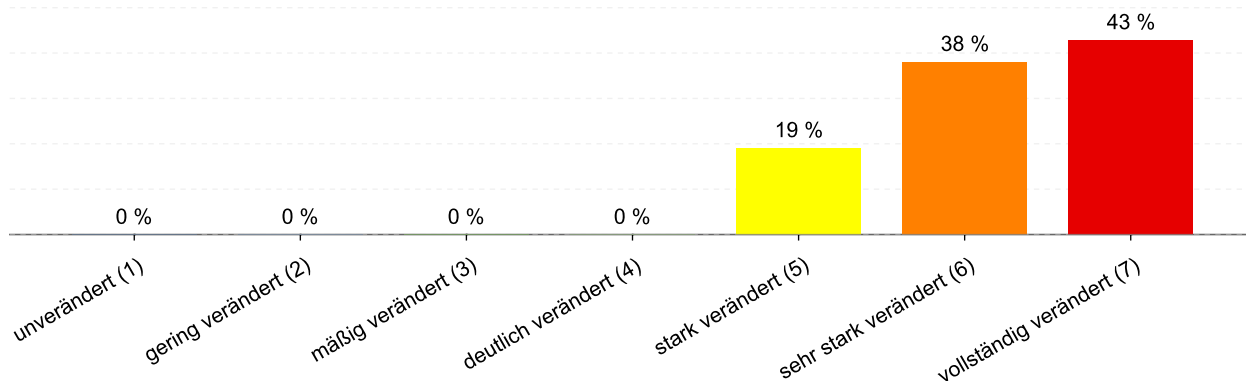


Abbildung 10: Anteil der Gewässerstrukturklassen im Wasserkörper DERW_DENW_9284_115_117: Berkel

Tabelle 30: Informationen zu Bauwerken und Durchgängigkeit im Wasserkörper DERW_DENW_9284_115_117: Berkel. Informationen zu den Bauwerkstypen finden sich im [LANUV-Arbeitsblatt 38](#).

Bauwerktyp	Anzahl	Bauwerktyp	Anzahl
Absturz		Sohlschwelle	
Bewegliches Wehr		Streichwehr	
Damm		Verrohrung	1
Gleite		Durchlass	5
Rampe		Wasserkraftanlage	

2.4.1.4 Direkteinleitungen

Tabelle 31: Anzahl der Direkteinleitungen nach Abwasserherkunft im Wasserkörper DERW_DENW_9284_115_117: Berkel

Abwasserherkunft	Anzahl
KOM - Kommunal	
IGL - Industriell	
AZV - Abwasserzweckverband	
AFA - Abfallanlagen (Deponie)	
keine Zuordnung	

2.4.2 Zustandsbewertung

2.4.2.1 Gesamtbewertung

Tabelle 32: Übersicht über die Bewertung des Wasserkörper DERW_DENW_9284_115_117: Berkel. MZB = Makrozoobenthos; PBSM = Pflanzenbehandlungs- und Schädlingsbekämpfungsmittel

Ökologisches Potenzial						schlecht
Fische	MZB Gesamt	MZB allg. Degradation	MZB Saprobie	Gewässerflora	Makrophyten	Phytoplankton
---	schlecht	schlecht	schlecht	schlecht	schlecht	---
Flussgebietspezifische Stoffe			Allgemeine chemisch-physikalische Parameter			
Metalle	PBSM	Sonstige Stoffe	ACP Gesamt			
gut	---	---	mäßig			
Betrachtung gesetzl. nicht geregelter Stoffe						
Metalle	PBSM	Sonstige Stoffe				
gut	---	---				
Chemischer Zustand						nicht gut
Ohne Ubiquitäre	Metalle	PBSM	Nitrat	Sonstige Stoffe		
gut	nicht gut	---	gut	nicht gut		

2.4.2.2 Stoffliche Überschreitungen

Tabelle 33: Flussgebietspezifischen Schadstoffe der Anlage 6 Oberflächengewässer Verordnung (OGewV) mit Überschreitungen des Beurteilungswerts. Höhe der Überschreitung: ≥ 1 -fach = mäßig; ≥ 2 -fach = unbefriedigend; > 4 -fach = schlecht

Es liegen keine Beurteilungswertverletzungen oder Messdaten vor.

Tabelle 34: Allgemeine Physikalisch Chemische Parameter (ACP) der Anlage 7 Oberflächengewässer Verordnung (OGewV) mit Überschreitungen des Beurteilungswerts. Höhe der Überschreitung: ≥ 1 -fach = mäßig; ≥ 2 -fach = unbefriedigend; > 4 -fach = schlecht

Stoffgruppe	Stoff-Nr.	Stoffname	Probengut	Bewertung
ACP Gesamt	1253	Ammoniak-Stickstoff	Wasser	mäßig
ACP Gesamt	1262	Gesamtphosphat-Phosphor	Wasser	unbefr.
ACP Gesamt	1264	Orthophosphat-Phosphor	Wasser	mäßig
ACP Gesamt	1523	Organischer Kohlenstoff, gesamt (TOC)	Wasser	mäßig

Tabelle 35: Gesetzlich nicht geregelte Stoffe mit Überschreitungen des Beurteilungswerts. Höhe der Überschreitung: ≥ 1 -fach = mäßig; ≥ 2 -fach = unbefriedigend; > 4 -fach = schlecht

Es liegen keine Beurteilungswertverletzungen oder Messdaten vor.

Tabelle 36: Stoffe des chemischen Zustands der Anlage 8 Oberflächengewässer Verordnung (OGewV) mit Überschreitungen des Beurteilungswerts. Höhe der Überschreitung: >= 1-fach = mäßig; >= 2-fach = unbefriedigend; > 4-fach = schlecht

Stoffgruppe	Stoff-Nr.	Stoffname	Probengut	Ubiquitär	Bewertung
Metalle	1166	Quecksilber	Fische	ja	schlecht
Sonstige Stoffe	101	Summe polybromierte Diphenylether	Fische	ja	schlecht

2.4.3 Bewirtschaftungsplanung

2.4.3.1 Signifikante Belastungsfaktoren je Wasserkörper

Tabelle 37: Übersicht über die signifikanten Belastungen des Wasserkörpers DERW_DENW_9284_115_117: Berkel. DQ = Diffuse Quellen; PQ = Punktquellen; HYMO = Hydromorphologie; SONST = Sonstige Belastungen; WE = Wasserentnahmen

Belastungs-ID	Belastung	Belastungsgruppe
2.7	Diffuse Quellen - Atmosphärische Deposition	DQ
4.3.1	Hydrologische Veränderung - Landwirtschaft	HYMO
4.3.6	Hydrologische Veränderung - Andere	HYMO
4.4	Vollständiger oder teilweiser Verlust von Wasserkörpern	HYMO

2.5 Steckbrief des Fließwasserkörpers DERW_DENW_928412_0_7: Varlarer Mühlenbach

2.5.1 Wasserkörpereigenschaften

2.5.1.1 Basisinformationen

Tabelle 38: Stammdaten und Basisinformationen zum Wasserkörper DERW_DENW_928412_0_7: Varlarer Mühlenbach. EZG = Einzugsgebiet; TEZG = Teileinzugsgebiet; KA = Kläranlage; VGS = Vogelschutzgebiet; FFH = Flora Fauna Habitat

Gewässername	Varlarer Mühlenbach	Hydrologisches TEZG	Ijsselmeerzuflüsse
Gewässerkennzahl	928412	Planungseinheit	PE_ISS_1100
LAWA-Fließgewässertyp	14 - sandgeprägte Tieflandbäche	Talsperre < 50ha	nein
Ökoregion	Zentrales Flachland	Ausweisung	HMWB
Geochemie	karbonatisch oder basenreich	Fallgruppe	LuH - Landentwässerung und Hochwasserschutz
Vorgänger-ID	DE_NRW_928412_0	Anzahl kommunaler KA	1
Länge FWK	7.298 m	Grundwasseranschluss	Grundwasseranschluss vorhanden
Gewässerslänge NRW	7.298 m	Trockenfallend	temporär trocken
Stationierung von	0 m	Mittlerer Abfluss	0,128 m³/s
Stationierung bis	7.298 m	Trinkwassernutzung	Keine oder bis 10 cbm/Tag
Fläche des FWK-EZG	1.437,2 ha	Anteil VSG	0,00 %
Anteil Bundeswasserstr.		Anteil FFH-Gebiete	0,06 %

2.5.1.2 Landnutzung im Einzugsgebiet

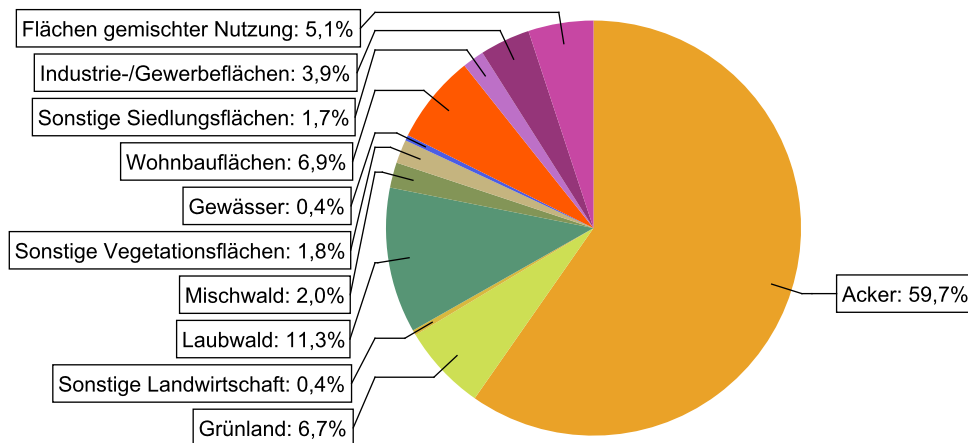


Abbildung 11: Landnutzung im Einzugsgebiet des Wasserkörpers DERW_DENW_928412_0_7: Varlarer Mühlenbach, basierend auf ATKIS-Daten 2024. Landnutzungstypen mit weniger als 0,1% Anteil sind nicht dargestellt.

2.5.1.3 Gewässerstruktur und Querbauwerke

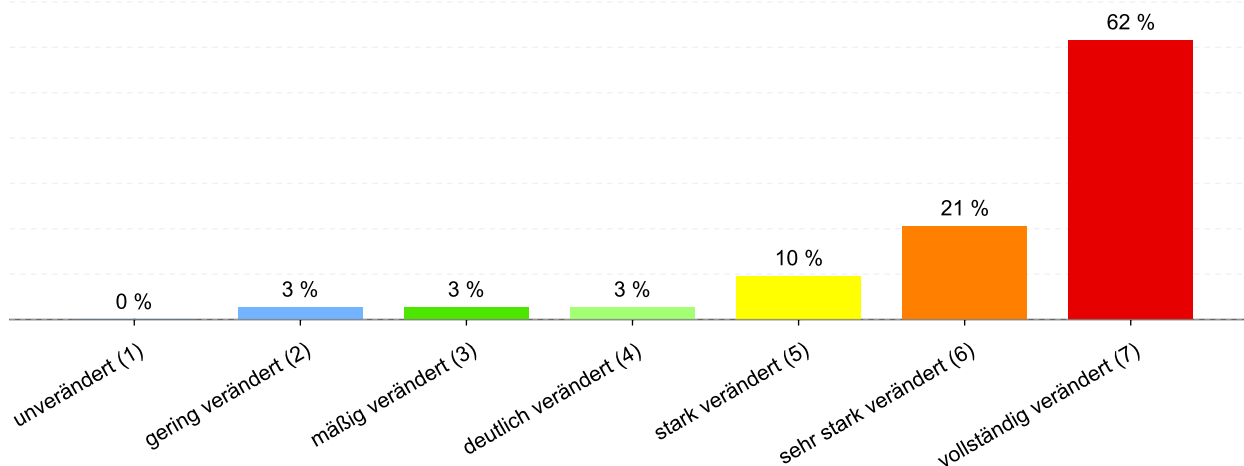


Abbildung 12: Anteil der Gewässerstrukturklassen im Wasserkörper DERW_DENW_928412_0_7: Varlarer Mühlenbach

Tabelle 39: Informationen zu Bauwerken und Durchgängigkeit im Wasserkörper DERW_DENW_928412_0_7: Varlarer Mühlenbach. Informationen zu den Bauwerkstypen finden sich im [LANUV-Arbeitsblatt 38](#).

Bauwerktyp	Anzahl	Bauwerktyp	Anzahl
Absturz	2	Sohlschwelle	1
Bewegliches Wehr	3	Streichwehr	
Damm		Verrohrung	5
Gleite	6	Durchlass	16
Rampe		Wasserkraftanlage	1

2.5.1.4 Direkteinleitungen

Tabelle 40: Anzahl der Direkteinleitungen nach Abwasserherkunft im Wasserkörper DERW_DENW_928412_0_7: Varlarer Mühlenbach

Abwasserherkunft	Anzahl
KOM - Kommunal	1
IGL - Industriell	
AZV - Abwasserzweckverband	
AFA - Abfallanlagen (Deponie)	
keine Zuordnung	

2.5.2 Zustandsbewertung

2.5.2.1 Gesamtbewertung

Tabelle 41: Übersicht über die Bewertung des Wasserkörper DERW_DENW_928412_0_7: Varlarer Mühlenbach. MZB = Makrozoobenthos; PBSM = Pflanzenbehandlungs- und Schädlingsbekämpfungsmittel

Ökologisches Potenzial						unbefr.
Fische	MZB Gesamt	MZB allg. Degradation	MZB Saprobie	Gewässerflora	Makrophyten	Phytoplankton
unbefr.	gut	gut	gut	mäßig	unbefr.	---
Flussgebietsspezifische Stoffe			Allgemeine chemisch-physikalische Parameter			
Metalle	PBSM	Sonstige Stoffe		ACP Gesamt		
gut	mäßig	sehr gut		mäßig		
Betrachtung gesetzl. nicht geregelter Stoffe						
Metalle	PBSM	Sonstige Stoffe				
gut	mäßig	mäßig				
Chemischer Zustand						nicht gut
Ohne Ubiquitäre	Metalle	PBSM	Nitrat	Sonstige Stoffe		
gut	nicht gut	gut	gut	nicht gut		

2.5.2.2 Stoffliche Überschreitungen

Tabelle 42: Flussgebietsspezifischen Schadstoffe der Anlage 6 Oberflächengewässer Verordnung (OGewV) mit Überschreitungen des Beurteilungswerts. Höhe der Überschreitung: ≥ 1 -fach = mäßig; ≥ 2 -fach = unbefriedigend; > 4 -fach = schlecht

Stoffgruppe	Stoff-Nr.	Stoffname	Probengut	Bewertung
PBSM	2386	Imidacloprid	Wasser	unbefr.
PBSM	2553	Flufenacet	Wasser	mäßig

Tabelle 43: Allgemeine Physikalisch Chemische Parameter (ACP) der Anlage 7 Oberflächengewässer Verordnung (OGewV) mit Überschreitungen des Beurteilungswerts. Höhe der Überschreitung: ≥ 1 -fach = mäßig; ≥ 2 -fach = unbefriedigend; > 4 -fach = schlecht

Stoffgruppe	Stoff-Nr.	Stoffname	Probengut	Bewertung
ACP Gesamt	1011	Wassertemperatur	Wasser	mäßig
ACP Gesamt	1247	Nitrit-Stickstoff	Wasser	unbefr.
ACP Gesamt	1249	Ammonium-Stickstoff	Wasser	mäßig
ACP Gesamt	1253	Ammoniak-Stickstoff	Wasser	schlecht
ACP Gesamt	1262	Gesamtphosphat-Phosphor	Wasser	unbefr.
ACP Gesamt	1264	Orthophosphat-Phosphor	Wasser	unbefr.

Tabelle 44: Gesetzlich nicht geregelte Stoffe mit Überschreitungen des Beurteilungswerts. Höhe der Überschreitung: >=1-fach = mäßig; >= 2-fach = unbefriedigend; > 4-fach = schlecht

Stoffgruppe	Stoff-Nr.	Stoffname	Probengut	Bewertung
PBSM	2327	Propyzamid	Wasser	unbefr.
PBSM	4014	Desphenyl-chloridazon	Wasser	mäßig
PBSM	4324	Metazachlor ESA	Wasser	mäßig
PBSM	4333	Metolachlor ESA	Wasser	mäßig
Sonstige Stoffe	2319	Pyren	Wasser	mäßig
Sonstige Stoffe	2330	Indeno(1,2,3-cd)pyren	Wasser	mäßig
Sonstige Stoffe	2336	Benzo(a)anthracen	Wasser	mäßig
Sonstige Stoffe	2639	Diclofenac	Wasser	schlecht
Sonstige Stoffe	2655	Bisoprolol	Wasser	mäßig
Sonstige Stoffe	2690	Estron	Wasser	unbefr.
Sonstige Stoffe	2691	Sulfamethoxazol	Wasser	mäßig
Sonstige Stoffe	2966	Iopamidol	Wasser	unbefr.
Sonstige Stoffe	2967	Iopromid	Wasser	unbefr.
Sonstige Stoffe	4144	Tramadol	Wasser	mäßig
Sonstige Stoffe	4209	10,11-Dihydro-10,11-dihydroxycarbamazepin	Wasser	unbefr.
Sonstige Stoffe	4210	4-Formylaminoantipyrin	Wasser	schlecht
Sonstige Stoffe	4211	4-Acetamidoantipyrin	Wasser	schlecht
Sonstige Stoffe	4220	Candesartan	Wasser	unbefr.
Sonstige Stoffe	4223	Valsartan	Wasser	schlecht
Sonstige Stoffe	4225	Furosemid	Wasser	mäßig
Sonstige Stoffe	4310	Pregabalin	Wasser	unbefr.
Sonstige Stoffe	4311	Lamotrigin	Wasser	mäßig
Sonstige Stoffe	4313	Valsartansäure	Wasser	schlecht

Tabelle 45: Stoffe des chemischen Zustands der Anlage 8 Oberflächengewässer Verordnung (OGewV) mit Überschreitungen des Beurteilungswerts. Höhe der Überschreitung: >= 1-fach = mäßig; >= 2-fach = unbefriedigend; > 4-fach = schlecht

Stoffgruppe	Stoff-Nr.	Stoffname	Probengut	Ubiquitär	Bewertung
Metalle	1166	Quecksilber	Fische	ja	schlecht
Sonstige Stoffe	101	Summe polybromierte Diphenylether	Fische	ja	schlecht
Sonstige Stoffe	2320	Benzo(a)pyren	Wasser	ja	schlecht

2.5.3 Bewirtschaftungsplanung

2.5.3.1 Signifikante Belastungsfaktoren je Wasserkörper

Tabelle 46: Übersicht über die signifikanten Belastungen des Wasserkörpers DERW_DENW_928412_0_7: Varlarer Mühlenbach. DQ = Diffuse Quellen; PQ = Punktquellen; HYMO = Hydromorphologie; SONST = Sonstige Belastungen; WE = Wasserentnahmen

Belastungs-ID	Belastung	Belastungsgruppe
1.1	Punktquellen - Kommunales Abwasser	PQ
1.2	Punktquellen - Regenwasserentlastungen	PQ
2.2	Diffuse Quellen - Landwirtschaft	DQ
2.7	Diffuse Quellen - Atmosphärische Deposition	DQ
4.1.1	Morphologische Veränderung von Gewässern - Hochwasserschutz	HYMO
4.1.2	Morphologische Veränderung von Gewässern - Landwirtschaft	HYMO
4.2.8	Durchgängigkeitshindernisse - Andere	HYMO
4.3.6	Hydrologische Veränderung - Andere	HYMO

2.6 Steckbrief des Fließwasserkörpers DERW_DENW_92842_0_7: Honigbach

2.6.1 Wasserkörpereigenschaften

2.6.1.1 Basisinformationen

Tabelle 47: Stammdaten und Basisinformationen zum Wasserkörper DERW_DENW_92842_0_7: Honigbach. EZG = Einzugsgebiet; TEZG = Teileinzugsgebiet; KA = Kläranlage; VGS = Vogelschutzgebiet; FFH = Flora Fauna Habitat

Gewässername	Honigbach	Hydrologisches TEZG	Ijsselmeerzuflüsse
Gewässerkennzahl	92842	Planungseinheit	PE_ISS_1100
LAWA-Fließgewässertyp	14 - sandgeprägte Tieflandbäche	Talsperre < 50ha	nein
Ökoregion	Zentrales Flachland	Ausweisung	HMWB
Geochemie	karbonatisch oder basenreich	Fallgruppe	BmV - Bebauung und Hochwasserschutz mit Vorland
Vorgänger-ID	DE_NRW_92842_0	Anzahl kommunaler KA	
Länge FWK	7.109 m	Grundwasseranschluss	Grundwasseranschluss vorhanden
Gewässerlänge NRW	12.209 m	Trockenfallend	keine Angabe
Stationierung von	0 m	Mittlerer Abfluss	0,254 m³/s
Stationierung bis	7.109 m	Trinkwassernutzung	Keine oder bis 10 cbm/Tag
Fläche des FWK-EZG	1.091,7 ha	Anteil VSG	0,00 %
Anteil Bundeswasserstr.		Anteil FFH-Gebiete	1,38 %

2.6.1.2 Landnutzung im Einzugsgebiet

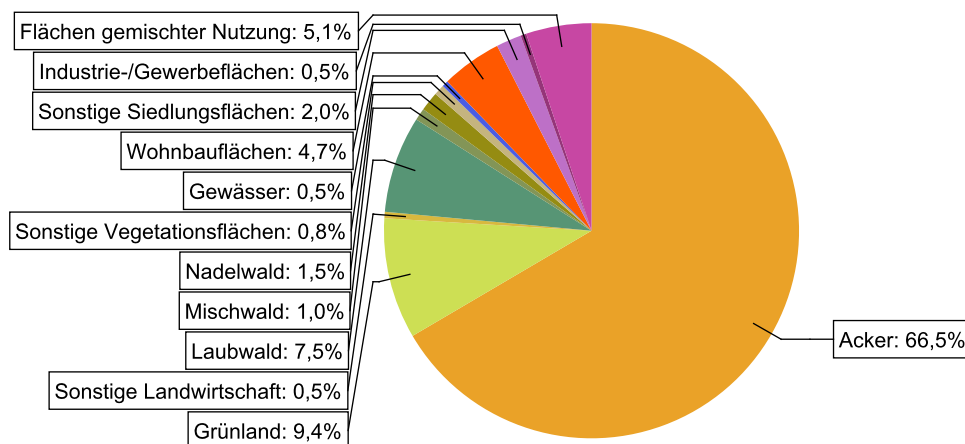


Abbildung 13: Landnutzung im Einzugsgebiet des Wasserkörpers DERW_DENW_92842_0_7: Honigbach, basierend auf ATKIS-Daten 2024. Landnutzungstypen mit weniger als 0,1% Anteil sind nicht dargestellt.

2.6.1.3 Gewässerstruktur und Querbauwerke

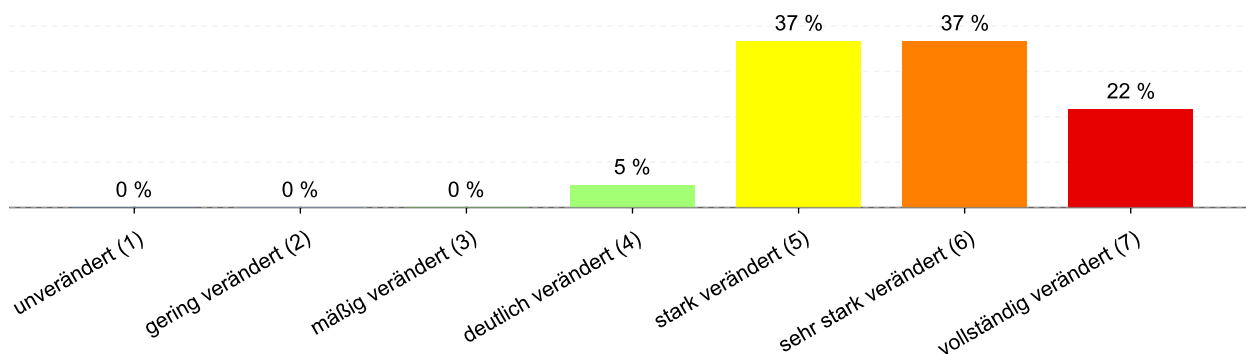


Abbildung 14: Anteil der Gewässerstrukturklassen im Wasserkörper DERW_DENW_92842_0_7: Honigbach

Tabelle 48: Informationen zu Bauwerken und Durchgängigkeit im Wasserkörper DERW_DENW_92842_0_7: Honigbach. Informationen zu den Bauwerkstypen finden sich im [LANUV-Arbeitsblatt 38](#).

Bauwerktyp	Anzahl	Bauwerktyp	Anzahl
Absturz	11	Sohlschwelle	4
Bewegliches Wehr	4	Streichwehr	
Damm		Verrohrung	4
Gleite	17	Durchlass	33
Rampe	1	Wasserkraftanlage	1

2.6.1.4 Direkteinleitungen

Tabelle 49: Anzahl der Direkteinleitungen nach Abwasserherkunft im Wasserkörper DERW_DENW_92842_0_7: Honigbach

Abwasserherkunft	Anzahl
KOM - Kommunal	
IGL - Industriell	1
AZV - Abwasserzweckverband	
AFA - Abfallanlagen (Deponie)	
keine Zuordnung	

2.6.2 Zustandsbewertung

2.6.2.1 Gesamtbewertung

Table 50: Übersicht über die Bewertung des Wasserkörper DERW_DENW_92842_0_7: Honigbach. MZB = Makrozoobenthos; PBSM = Pflanzenbehandlungs- und Schädlingsbekämpfungsmittel

Ökologisches Potenzial						schlecht
Fische	MZB Gesamt	MZB allg. Degradation	MZB Saprobie	Gewässerflora	Makrophyten	Phytoplankton
schlecht	mäßig	mäßig	gut	gut	k.A.	---
Flussgebietspezifische Stoffe			Allgemeine chemisch-physikalische Parameter			
Metalle	PBSM	Sonstige Stoffe	ACP Gesamt			
gut	---	---	mäßig			
Betrachtung gesetzl. nicht geregelter Stoffe						
Metalle	PBSM	Sonstige Stoffe				
gut	---	---				
Chemischer Zustand						nicht gut
Ohne Ubiquitäre	Metalle	PBSM	Nitrat	Sonstige Stoffe		
gut	nicht gut	---	gut	nicht gut		

2.6.2.2 Stoffliche Überschreitungen

Table 51: Flussgebietspezifischen Schadstoffe der Anlage 6 Oberflächengewässer Verordnung (OGewV) mit Überschreitungen des Beurteilungswerts. Höhe der Überschreitung: ≥ 1 -fach = mäßig; ≥ 2 -fach = unbefriedigend; > 4 -fach = schlecht

Es liegen keine Beurteilungswertverletzungen oder Messdaten vor.

Table 52: Allgemeine Physikalisch Chemische Parameter (ACP) der Anlage 7 Oberflächengewässer Verordnung (OGewV) mit Überschreitungen des Beurteilungswerts. Höhe der Überschreitung: ≥ 1 -fach = mäßig; ≥ 2 -fach = unbefriedigend; > 4 -fach = schlecht

Stoffgruppe	Stoff-Nr.	Stoffname	Probengut	Bewertung
ACP Gesamt	1011	Wassertemperatur	Wasser	mäßig
ACP Gesamt	1262	Gesamtphosphat-Phosphor	Wasser	mäßig
ACP Gesamt	1264	Orthophosphat-Phosphor	Wasser	mäßig

Table 53: Gesetzlich nicht geregelte Stoffe mit Überschreitungen des Beurteilungswerts. Höhe der Überschreitung: ≥ 1 -fach = mäßig; ≥ 2 -fach = unbefriedigend; > 4 -fach = schlecht

Es liegen keine Beurteilungswertverletzungen oder Messdaten vor.

Tabelle 54: Stoffe des chemischen Zustands der Anlage 8 Oberflächengewässer Verordnung (OGewV) mit Überschreitungen des Beurteilungswerts. Höhe der Überschreitung: >= 1-fach = mäßig; >= 2-fach = unbefriedigend; > 4-fach = schlecht

Stoffgruppe	Stoff-Nr.	Stoffname	Probengut	Ubiquitär	Bewertung
Metalle	1166	Quecksilber	Fische	ja	schlecht
Sonstige Stoffe	101	Summe polybromierte Diphenylether	Fische	ja	schlecht

2.6.3 Bewirtschaftungsplanung

2.6.3.1 Signifikante Belastungsfaktoren je Wasserkörper

Tabelle 55: Übersicht über die signifikanten Belastungen des Wasserkörpers DERW_DENW_92842_0_7: Honigbach. DQ = Diffuse Quellen; PQ = Punktquellen; HYMO = Hydromorphologie; SONST = Sonstige Belastungen; WE = Wasserentnahmen

Belastungs-ID	Belastung	Belastungsgruppe
1.2	Punktquellen - Regenwasserentlastungen	PQ
2.2	Diffuse Quellen - Landwirtschaft	DQ
2.7	Diffuse Quellen - Atmosphärische Deposition	DQ
4.1.1	Morphologische Veränderung von Gewässern - Hochwasserschutz	HYMO
4.1.2	Morphologische Veränderung von Gewässern - Landwirtschaft	HYMO
4.2.8	Durchgängigkeitshindernisse - Andere	HYMO

2.7 Steckbrief des Fließwasserkörpers DERW_DENW_92842_7_12: Honigbach

2.7.1 Wasserkörpereigenschaften

2.7.1.1 Basisinformationen

Tabelle 56: Stammdaten und Basisinformationen zum Wasserkörper DERW_DENW_92842_7_12: Honigbach. EZG = Einzugsgebiet; TEZG = Teileinzugsgebiet; KA = Kläranlage; VGS = Vogelschutzgebiet; FFH = Flora Fauna Habitat

Gewässername	Honigbach	Hydrologisches TEZG	IJsselmeerzuflüsse
Gewässerkennzahl	92842	Planungseinheit	PE_ISS_1100
LAWA-Fließgewässertyp	16 - kiesgeprägte Tieflandbäche	Talsperre < 50ha	nein
Ökoregion	Zentrales Flachland	Ausweisung	HMWB
Geochemie	karbonatisch oder basenreich	Fallgruppe	LuH - Landentwässerung und Hochwasserschutz
Vorgänger-ID	DE_NRW_92842_7112	Anzahl kommunaler KA	
Länge FWK	5.100 m	Grundwasseranschluss	Grundwasseranschluss vorhanden
Gewässerslänge NRW	12.209 m	Trockenfallend	temporär trocken - anthropogen
Stationierung von	7.109 m	Mittlerer Abfluss	0,096 m³/s
Stationierung bis	12.209 m	Trinkwassernutzung	Keine oder bis 10 cbm/Tag
Fläche des FWK-EZG	1.074,1 ha	Anteil VSG	0,00 %
Anteil Bundeswasserstr.		Anteil FFH-Gebiete	0,01 %

2.7.1.2 Landnutzung im Einzugsgebiet

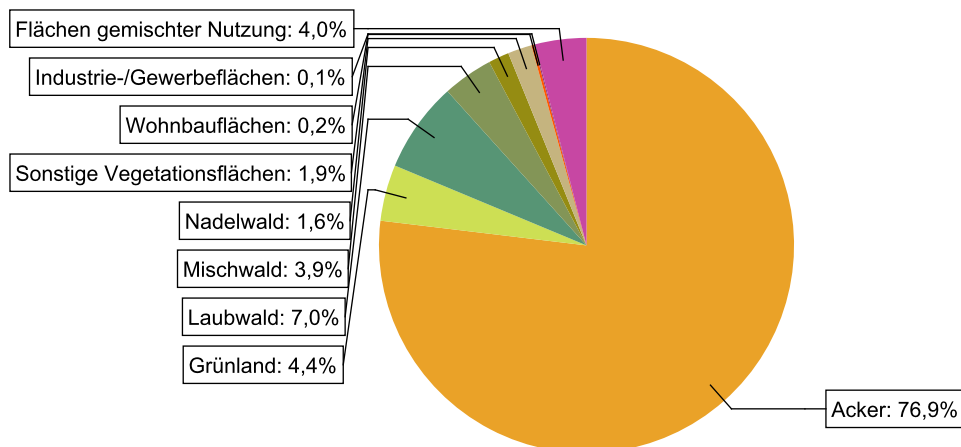


Abbildung 15: Landnutzung im Einzugsgebiet des Wasserkörpers DERW_DENW_92842_7_12: Honigbach, basierend auf ATKIS-Daten 2024. Landnutzungstypen mit weniger als 0,1% Anteil sind nicht dargestellt.

2.7.1.3 Gewässerstruktur und Querbauwerke

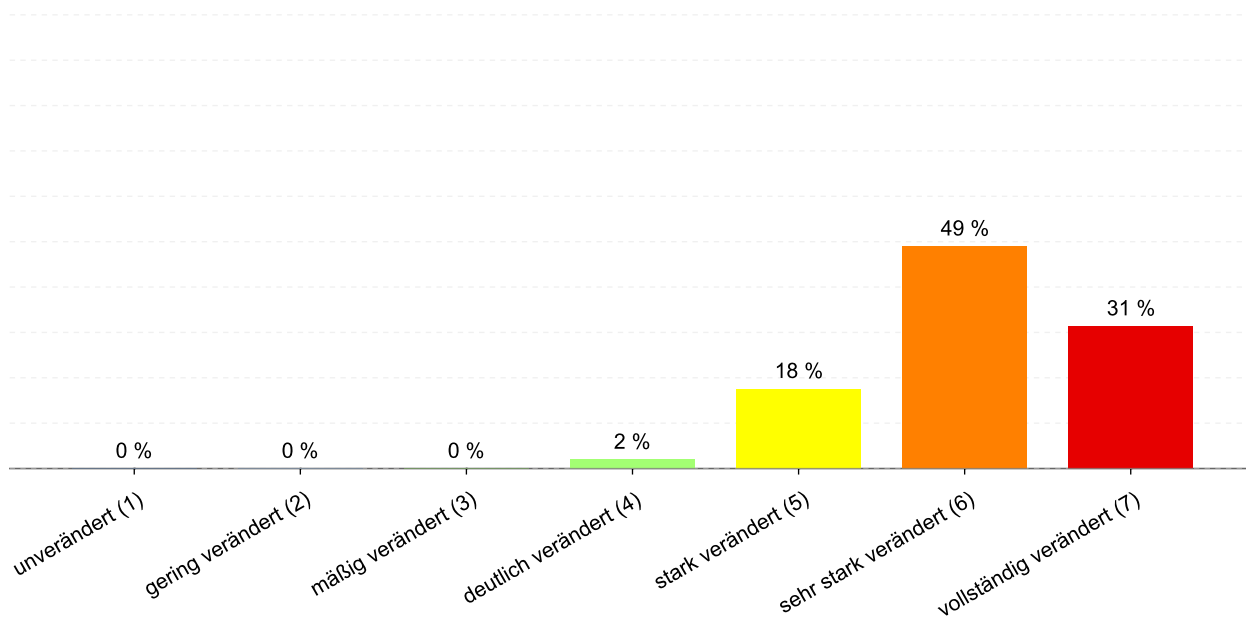


Abbildung 16: Anteil der Gewässerstrukturklassen im Wasserkörper DERW_DENW_92842_7_12: Honigbach

Tabelle 57: Informationen zu Bauwerken und Durchgängigkeit im Wasserkörper DERW_DENW_92842_7_12: Honigbach. Informationen zu den Bauwerkstypen finden sich im [LANUV-Arbeitsblatt 38](#).

Bauwerktyp	Anzahl	Bauwerktyp	Anzahl
Absturz	2	Sohlschwelle	
Bewegliches Wehr		Streichwehr	
Damm		Verrohrung	9
Gleite	2	Durchlass	14
Rampe		Wasserkraftanlage	

2.7.1.4 Direkteinleitungen

Tabelle 58: Anzahl der Direkteinleitungen nach Abwasserherkunft im Wasserkörper DERW_DENW_92842_7_12: Honigbach

Abwasserherkunft	Anzahl
KOM - Kommunal	
IGL - Industriell	
AZV - Abwasserzweckverband	
AFA - Abfallanlagen (Deponie)	
keine Zuordnung	

2.7.2 Zustandsbewertung

2.7.2.1 Gesamtbewertung

Tabelle 59: Übersicht über die Bewertung des Wasserkörper DERW_DENW_92842_7_12: Honigbach. MZB = Makrozoobenthos; PBSM = Pflanzenbehandlungs- und Schädlingsbekämpfungsmittel

Ökologisches Potenzial						schlecht
Fische	MZB Gesamt	MZB allg. Degradation	MZB Saprobie	Gewässerflora	Makrophyten	Phytoplankton
---	schlecht	---	---	---	---	---
Flussgebietspezifische Stoffe			Allgemeine chemisch-physikalische Parameter			
Metalle	PBSM	Sonstige Stoffe	ACP Gesamt			
gut	---	---	mäßig			
Betrachtung gesetzl. nicht geregelter Stoffe						
Metalle	PBSM	Sonstige Stoffe				
mäßig	---	---				
Chemischer Zustand						nicht gut
Ohne Ubiquitäre	Metalle	PBSM	Nitrat	Sonstige Stoffe		
gut	nicht gut	---	gut	nicht gut		

2.7.2.2 Stoffliche Überschreitungen

Tabelle 60: Flussgebietspezifischen Schadstoffe der Anlage 6 Oberflächengewässer Verordnung (OGewV) mit Überschreitungen des Beurteilungswerts. Höhe der Überschreitung: ≥ 1 -fach = mäßig; ≥ 2 -fach = unbefriedigend; > 4 -fach = schlecht

Es liegen keine Beurteilungswertverletzungen oder Messdaten vor.

Tabelle 61: Allgemeine Physikalisch Chemische Parameter (ACP) der Anlage 7 Oberflächengewässer Verordnung (OGewV) mit Überschreitungen des Beurteilungswerts. Höhe der Überschreitung: ≥ 1 -fach = mäßig; ≥ 2 -fach = unbefriedigend; > 4 -fach = schlecht

Stoffgruppe	Stoff-Nr.	Stoffname	Probengut	Bewertung
ACP Gesamt	1262	Gesamtposphat-Phosphor	Wasser	mäßig
ACP Gesamt	1264	Orthophosphat-Phosphor	Wasser	mäßig

Tabelle 62: Gesetzlich nicht geregelte Stoffe mit Überschreitungen des Beurteilungswerts. Höhe der Überschreitung: ≥ 1 -fach = mäßig; ≥ 2 -fach = unbefriedigend; > 4 -fach = schlecht

Stoffgruppe	Stoff-Nr.	Stoffname	Probengut	Bewertung
Metalle	1167	Uran	Wasser	schlecht

Tabelle 63: Stoffe des chemischen Zustands der Anlage 8 Oberflächengewässer Verordnung (OGewV) mit Überschreitungen des Beurteilungswerts. Höhe der Überschreitung: ≥ 1 -fach = mäßig; ≥ 2 -fach = unbefriedigend; > 4 -fach = schlecht

Stoffgruppe	Stoff-Nr.	Stoffname	Probengut	Ubiquitär	Bewertung
Metalle	1166	Quecksilber	Fische	ja	schlecht
Sonstige Stoffe	101	Summe polybromierte Diphenylether	Fische	ja	schlecht

2.7.3 Bewirtschaftungsplanung

2.7.3.1 Signifikante Belastungsfaktoren je Wasserkörper

Tabelle 64: Übersicht über die signifikanten Belastungen des Wasserkörpers DERW_DENW_92842_7_12: Honigbach.
DQ = Diffuse Quellen; PQ = Punktquellen; HYMO = Hydromorphologie; SONST = Sonstige Belastungen; WE = Wasserentnahmen

Belastungs-ID	Belastung	Belastungsgruppe
2.7	Diffuse Quellen - Atmosphärische Deposition	DQ
4.3.1	Hydrologische Veränderung - Landwirtschaft	HYMO
4.3.6	Hydrologische Veränderung - Andere	HYMO
4.4	Vollständiger oder teilweiser Verlust von Wasserkörpern	HYMO

2.8 Steckbrief des Fließwasserkörpers DERW_DENW_92844_0_5: Felsbach

2.8.1 Wasserkörpereigenschaften

2.8.1.1 Basisinformationen

Tabelle 65: Stammdaten und Basisinformationen zum Wasserkörper DERW_DENW_92844_0_5: Felsbach. EZG = Einzugsgebiet; TEZG = Teileinzugsgebiet; KA = Kläranlage; VGS = Vogelschutzgebiet; FFH = Flora Fauna Habitat

Gewässername	Felsbach	Hydrologisches TEZG	Ijsselmeerzuflüsse
Gewässerkennzahl	92844	Planungseinheit	PE_ISS_1100
LAWA-Fließgewässertyp	14 - sandgeprägte Tieflandbäche	Talsperre < 50ha	nein
Ökoregion	Zentrales Flachland	Ausweisung	HMWB
Geochemie	karbonatisch oder basenreich	Fallgruppe	LuH - Landentwässerung und Hochwasserschutz
Vorgänger-ID	DE_NRW_92844_0	Anzahl kommunaler KA	
Länge FWK	5.299 m	Grundwasseranschluss	Grundwasseranschluss vorhanden
Gewässerlänge NRW	11.322 m	Trockenfallend	keine Angabe
Stationierung von	0 m	Mittlerer Abfluss	0,172 m³/s
Stationierung bis	5.299 m	Trinkwassernutzung	Keine oder bis 10 cbm/Tag
Fläche des FWK-EZG	1.034,3 ha	Anteil VSG	0,00 %
Anteil Bundeswasserstr.		Anteil FFH-Gebiete	0,25 %

2.8.1.2 Landnutzung im Einzugsgebiet

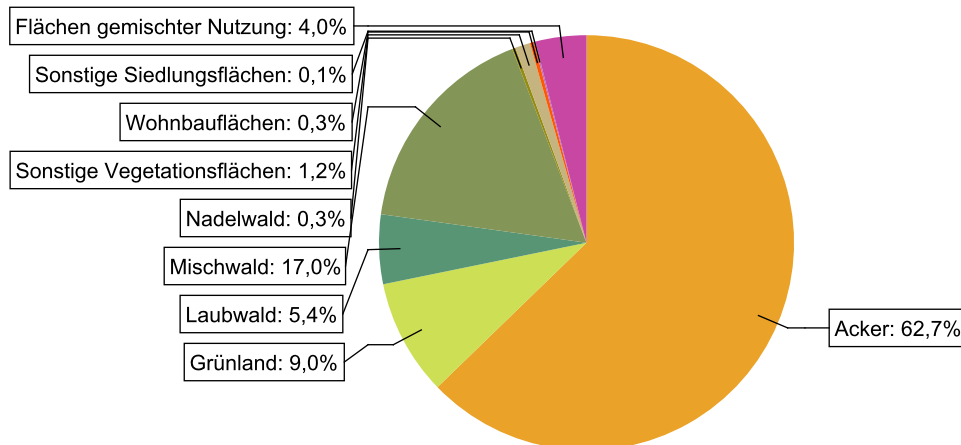


Abbildung 17: Landnutzung im Einzugsgebiet des Wasserkörpers DERW_DENW_92844_0_5: Felsbach, basierend auf ATKIS-Daten 2024. Landnutzungstypen mit weniger als 0,1% Anteil sind nicht dargestellt.

2.8.1.3 Gewässerstruktur und Querbauwerke

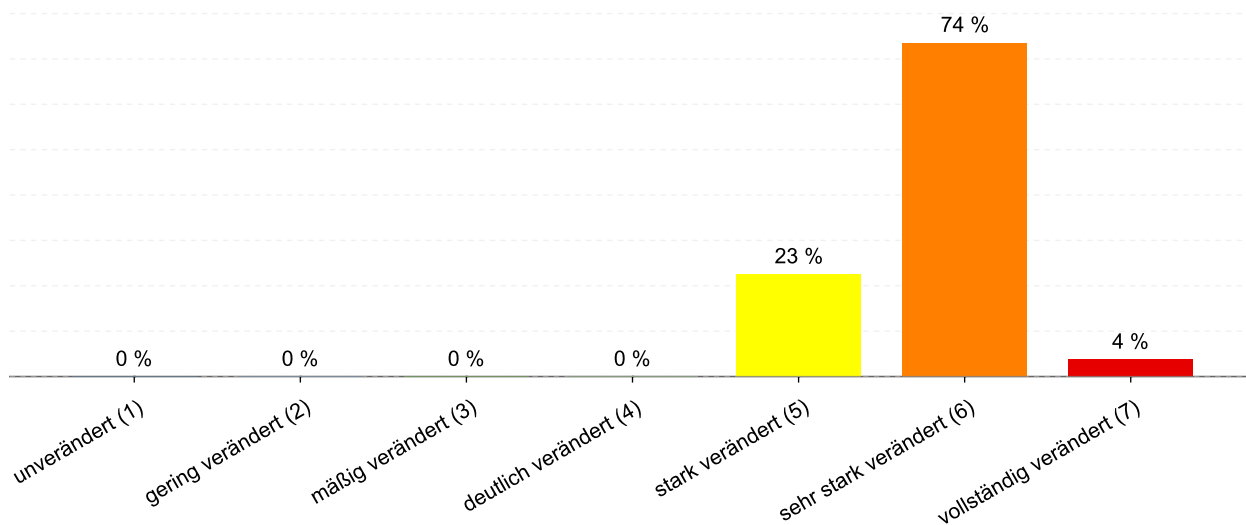


Abbildung 18: Anteil der Gewässerstrukturklassen im Wasserkörper DERW_DENW_92844_0_5: Felsbach

Tabelle 66: Informationen zu Bauwerken und Durchgängigkeit im Wasserkörper DERW_DENW_92844_0_5: Felsbach. Informationen zu den Bauwerkstypen finden sich im [LANUV-Arbeitsblatt 38](#).

Bauwerktyp	Anzahl	Bauwerktyp	Anzahl
Absturz	1	Sohlschwelle	
Bewegliches Wehr		Streichwehr	
Damm		Verrohrung	
Gleite	7	Durchlass	6
Rampe	1	Wasserkraftanlage	

2.8.1.4 Direkteinleitungen

Tabelle 67: Anzahl der Direkteinleitungen nach Abwasserherkunft im Wasserkörper DERW_DENW_92844_0_5: Felsbach

Abwasserherkunft	Anzahl
KOM - Kommunal	
IGL - Industriell	
AZV - Abwasserzweckverband	
AFA - Abfallanlagen (Deponie)	
keine Zuordnung	

2.8.2 Zustandsbewertung

2.8.2.1 Gesamtbewertung

Tabelle 68: Übersicht über die Bewertung des Wasserkörper DERW_DENW_92844_0_5: Felsbach. MZB = Makrozoobenthos; PBSM = Pflanzenbehandlungs- und Schädlingsbekämpfungsmittel

Ökologisches Potenzial						unbefr.
Fische	MZB Gesamt	MZB allg. Degradation	MZB Saprobie	Gewässerflora	Makrophyten	Phytoplankton
unbefr.	mäßig	mäßig	mäßig	unbefr.	k.A.	---
Flussgebietspezifische Stoffe			Allgemeine chemisch-physikalische Parameter			
Metalle	PBSM	Sonstige Stoffe	ACP Gesamt			
gut	sehr gut	---	mäßig			
Betrachtung gesetzl. nicht geregelter Stoffe						
Metalle	PBSM	Sonstige Stoffe				
mäßig	mäßig	sehr gut				
Chemischer Zustand						nicht gut
Ohne Ubiquitäre	Metalle	PBSM	Nitrat	Sonstige Stoffe		
gut	nicht gut	gut	gut	nicht gut		

2.8.2.2 Stoffliche Überschreitungen

Tabelle 69: Flussgebietspezifischen Schadstoffe der Anlage 6 Oberflächengewässer Verordnung (OGewV) mit Überschreitungen des Beurteilungswerts. Höhe der Überschreitung: ≥ 1 -fach = mäßig; ≥ 2 -fach = unbefriedigend; > 4 -fach = schlecht

Es liegen keine Beurteilungswertverletzungen oder Messdaten vor.

Tabelle 70: Allgemeine Physikalisch Chemische Parameter (ACP) der Anlage 7 Oberflächengewässer Verordnung (OGewV) mit Überschreitungen des Beurteilungswerts. Höhe der Überschreitung: ≥ 1 -fach = mäßig; ≥ 2 -fach = unbefriedigend; > 4 -fach = schlecht

Stoffgruppe	Stoff-Nr.	Stoffname	Probengut	Bewertung
ACP Gesamt	1247	Nitrit-Stickstoff	Wasser	mäßig
ACP Gesamt	1249	Ammonium-Stickstoff	Wasser	mäßig
ACP Gesamt	1253	Ammoniak-Stickstoff	Wasser	schlecht
ACP Gesamt	1262	Gesamtphosphat-Phosphor	Wasser	unbefr.
ACP Gesamt	1264	Orthophosphat-Phosphor	Wasser	mäßig
ACP Gesamt	1281	Sauerstoff	Wasser	mäßig
ACP Gesamt	1523	Organischer Kohlenstoff, gesamt (TOC)	Wasser	mäßig

Tabelle 71: Gesetzlich nicht geregelte Stoffe mit Überschreitungen des Beurteilungswerts. Höhe der Überschreitung: >=1-fach = mäßig; >= 2-fach = unbefriedigend; > 4-fach = schlecht

Stoffgruppe	Stoff-Nr.	Stoffname	Probengut	Bewertung
Metalle	1161	Kupfer	Wasser	schlecht
PBSM	4073	Metolachlor-CA	Wasser	schlecht
PBSM	4158	Flufenacet-ESA	Wasser	mäßig
PBSM	4324	Metazachlor ESA	Wasser	unbefr.
PBSM	4333	Metolachlor ESA	Wasser	schlecht

Tabelle 72: Stoffe des chemischen Zustands der Anlage 8 Oberflächengewässer Verordnung (OGewV) mit Überschreitungen des Beurteilungswerts. Höhe der Überschreitung: >= 1-fach = mäßig; >= 2-fach = unbefriedigend; > 4-fach = schlecht

Stoffgruppe	Stoff-Nr.	Stoffname	Probengut	Ubiquitär	Bewertung
Metalle	1166	Quecksilber	Fische	ja	schlecht
Sonstige Stoffe	101	Summe polybromierte Diphenylether	Fische	ja	schlecht

2.8.3 Bewirtschaftungsplanung

2.8.3.1 Signifikante Belastungsfaktoren je Wasserkörper

Tabelle 73: Übersicht über die signifikanten Belastungen des Wasserkörpers DERW_DENW_92844_0_5: Felsbach. DQ = Diffuse Quellen; PQ = Punktquellen; HYMO = Hydromorphologie; SONST = Sonstige Belastungen; WE = Wasserentnahmen

Belastungs-ID	Belastung	Belastungsgruppe
1.2	Punktquellen - Regenwasserentlastungen	PQ
1.9	Punktquellen - Andere	PQ
2.2	Diffuse Quellen - Landwirtschaft	DQ
2.7	Diffuse Quellen - Atmosphärische Deposition	DQ
4.1.2	Morphologische Veränderung von Gewässern - Landwirtschaft	HYMO
4.2.8	Durchgängigkeitshindernisse - Andere	HYMO

2.9 Steckbrief des Fließwasserkörpers DERW_DENW_92844_5_11: Felsbach

2.9.1 Wasserkörpereigenschaften

2.9.1.1 Basisinformationen

Tabelle 74: Stammdaten und Basisinformationen zum Wasserkörper DERW_DENW_92844_5_11: Felsbach. EZG = Einzugsgebiet; TEZG = Teileinzugsgebiet; KA = Kläranlage; VGS = Vogelschutzgebiet; FFH = Flora Fauna Habitat

Gewässername	Felsbach	Hydrologisches TEZG	IJsselmeerzuflüsse
Gewässerkennzahl	92844	Planungseinheit	PE_ISS_1100
LAWA-Fließgewässertyp	16 - kiesgeprägte Tieflandbäche	Talsperre < 50ha	nein
Ökoregion	Zentrales Flachland	Ausweisung	HMWB
Geochemie	karbonatisch oder basenreich	Fallgruppe	LuH - Landentwässerung und Hochwasserschutz
Vorgänger-ID	DE_NRW_92844_5300	Anzahl kommunaler KA	
Länge FWK	6.023 m	Grundwasseranschluss	Grundwasseranschluss vorhanden
Gewässerlänge NRW	11.322 m	Trockenfallend	keine Angabe
Stationierung von	5.299 m	Mittlerer Abfluss	0,051 m³/s
Stationierung bis	11.322 m	Trinkwassernutzung	Keine oder bis 10 cbm/Tag
Fläche des FWK-EZG	905,6 ha	Anteil VSG	0,00 %
Anteil Bundeswasserstr.		Anteil FFH-Gebiete	1,47 %

2.9.1.2 Landnutzung im Einzugsgebiet

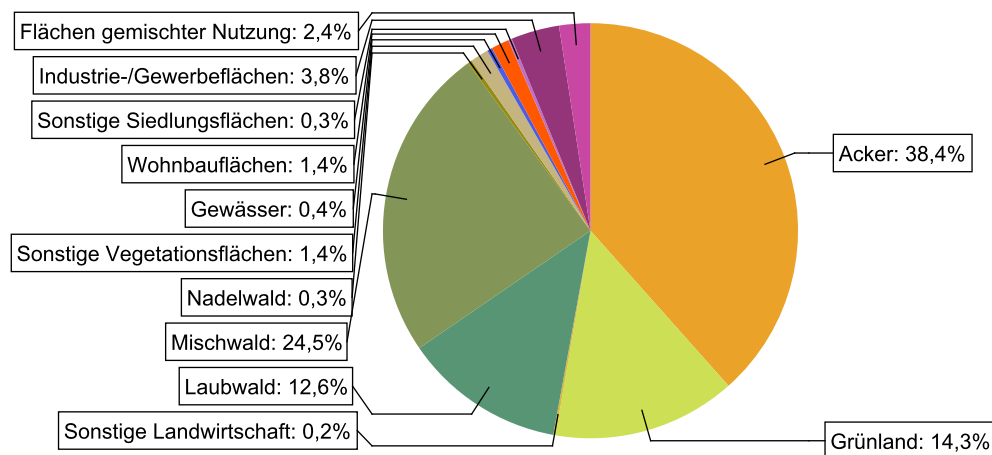


Abbildung 19: Landnutzung im Einzugsgebiet des Wasserkörpers DERW_DENW_92844_5_11: Felsbach, basierend auf ATKIS-Daten 2024. Landnutzungstypen mit weniger als 0,1% Anteil sind nicht dargestellt.

2.9.1.3 Gewässerstruktur und Querbauwerke

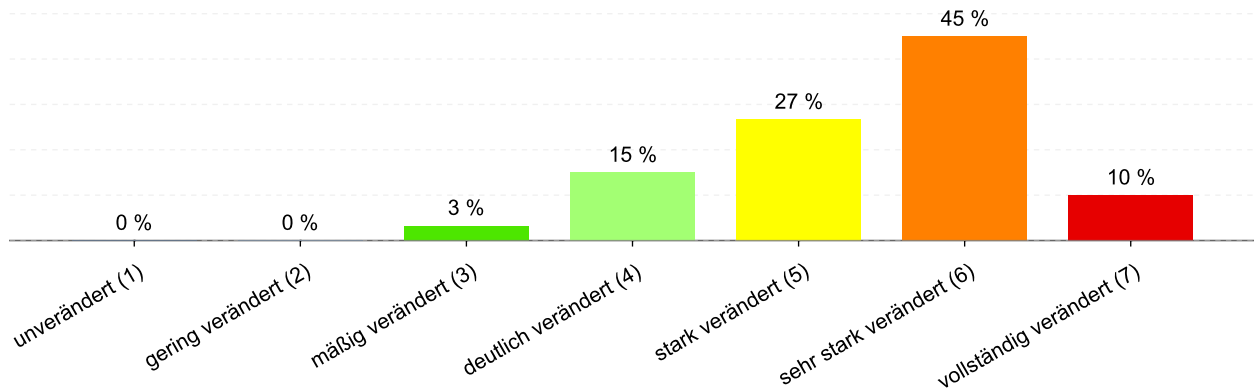


Abbildung 20: Anteil der Gewässerstrukturklassen im Wasserkörper DERW_DENW_92844_5_11: Felsbach

Tabelle 75: Informationen zu Bauwerken und Durchgängigkeit im Wasserkörper DERW_DENW_92844_5_11: Felsbach. Informationen zu den Bauwerkstypen finden sich im [LANUV-Arbeitsblatt 38](#).

Bauwerktyp	Anzahl	Bauwerktyp	Anzahl
Absturz	4	Sohlschwelle	
Bewegliches Wehr		Streichwehr	
Damm		Verrohrung	3
Gleite	1	Durchlass	13
Rampe	1	Wasserkraftanlage	

2.9.1.4 Direkteinleitungen

Tabelle 76: Anzahl der Direkteinleitungen nach Abwasserherkunft im Wasserkörper DERW_DENW_92844_5_11: Felsbach

Abwasserherkunft	Anzahl
KOM - Kommunal	
IGL - Industriell	
AZV - Abwasserzweckverband	
AFA - Abfallanlagen (Deponie)	
keine Zuordnung	

2.9.2 Zustandsbewertung

2.9.2.1 Gesamtbewertung

Tabelle 77: Übersicht über die Bewertung des Wasserkörper DERW_DENW_92844_5_11: Felsbach. MZB = Makrozoobenthos; PBSM = Pflanzenbehandlungs- und Schädlingsbekämpfungsmittel

Ökologisches Potenzial						unbefr.
Fische	MZB Gesamt	MZB allg. Degradation	MZB Saprobie	Gewässerflora	Makrophyten	Phytoplankton
unbefr.	gut	gut	gut	mäßig	sehr gut	---
Flussgebietspezifische Stoffe			Allgemeine chemisch-physikalische Parameter			
Metalle	PBSM	Sonstige Stoffe		ACP Gesamt		
mäßig	sehr gut	sehr gut		mäßig		
Betrachtung gesetzl. nicht geregelter Stoffe						
Metalle	PBSM	Sonstige Stoffe				
mäßig	mäßig	gut				
Chemischer Zustand						nicht gut
Ohne Ubiquitäre	Metalle	PBSM	Nitrat	Sonstige Stoffe		
gut	nicht gut	gut	gut	nicht gut		

2.9.2.2 Stoffliche Überschreitungen

Tabelle 78: Flussgebietspezifischen Schadstoffe der Anlage 6 Oberflächengewässer Verordnung (OGewV) mit Überschreitungen des Beurteilungswerts. Höhe der Überschreitung: ≥ 1 -fach = mäßig; ≥ 2 -fach = unbefriedigend; > 4 -fach = schlecht

Stoffgruppe	Stoff-Nr.	Stoffname	Probengut	Bewertung
Metalle	1161	Kupfer	Schwebstoff	schlecht

Tabelle 79: Allgemeine Physikalisch Chemische Parameter (ACP) der Anlage 7 Oberflächengewässer Verordnung (OGewV) mit Überschreitungen des Beurteilungswerts. Höhe der Überschreitung: ≥ 1 -fach = mäßig; ≥ 2 -fach = unbefriedigend; > 4 -fach = schlecht

Stoffgruppe	Stoff-Nr.	Stoffname	Probengut	Bewertung
ACP Gesamt	1011	Wassertemperatur	Wasser	mäßig
ACP Gesamt	1262	Gesamtphosphat-Phosphor	Wasser	mäßig
ACP Gesamt	1264	Orthophosphat-Phosphor	Wasser	mäßig
ACP Gesamt	1523	Organischer Kohlenstoff, gesamt (TOC)	Wasser	mäßig

Tabelle 80: Gesetzlich nicht geregelte Stoffe mit Überschreitungen des Beurteilungswerts. Höhe der Überschreitung: ≥ 1 -fach = mäßig; ≥ 2 -fach = unbefriedigend; > 4 -fach = schlecht

Stoffgruppe	Stoff-Nr.	Stoffname	Probengut	Bewertung
Metalle	1142	Arsen	Wasser	schlecht
Metalle	1161	Kupfer	Wasser	schlecht
PBSM	4073	Metolachlor-CA	Wasser	mäßig
PBSM	4324	Metazachlor ESA	Wasser	unbefr.
PBSM	4333	Metolachlor ESA	Wasser	schlecht

Tabelle 81: Stoffe des chemischen Zustands der Anlage 8 Oberflächengewässer Verordnung (OGewV) mit Überschreitungen des Beurteilungswerts. Höhe der Überschreitung: >= 1-fach = mäßig; >= 2-fach = unbefriedigend; > 4-fach = schlecht

Stoffgruppe	Stoff-Nr.	Stoffname	Probengut	Ubiquitär	Bewertung
Metalle	1166	Quecksilber	Fische	ja	schlecht
Sonstige Stoffe	101	Summe polybromierte Diphenylether	Fische	ja	schlecht
Sonstige Stoffe	2320	Benzo(a)pyren	Wasser	ja	schlecht

2.9.3 Bewirtschaftungsplanung

2.9.3.1 Signifikante Belastungsfaktoren je Wasserkörper

Tabelle 82: Übersicht über die signifikanten Belastungen des Wasserkörpers DERW_DENW_92844_5_11: Felsbach. DQ = Diffuse Quellen; PQ = Punktquellen; HYMO = Hydromorphologie; SONST = Sonstige Belastungen; WE = Wasserentnahmen

Belastungs-ID	Belastung	Belastungsgruppe
1.2	Punktquellen - Regenwasserentlastungen	PQ
1.4	Punktquellen - Industrielle Einleitungen (nicht unter IED-RL fallend)	PQ
2.2	Diffuse Quellen - Landwirtschaft	DQ
2.7	Diffuse Quellen - Atmosphärische Deposition	DQ
4.1.2	Morphologische Veränderung von Gewässern - Landwirtschaft	HYMO
4.2.8	Durchgängigkeitshindernisse - Andere	HYMO

2.10 Steckbrief des Fließwasserkörpers DERW_DENW_928452_0_7: Lepping Welle

2.10.1 Wasserkörpereigenschaften

2.10.1.1 Basisinformationen

Tabelle 83: Stammdaten und Basisinformationen zum Wasserkörper DERW_DENW_928452_0_7: Lepping Welle. EZG = Einzugsgebiet; TEZG = Teileinzugsgebiet; KA = Kläranlage; VGS = Vogelschutzgebiet; FFH = Flora Fauna Habitat

Gewässername	Lepping Welle	Hydrologisches TEZG	Ijsselmeerzuflüsse
Gewässerkennzahl	928452	Planungseinheit	PE_ISS_1100
LAWA-Fließgewässertyp	14 - sandgeprägte Tieflandbäche	Talsperre < 50ha	nein
Ökoregion	Zentrales Flachland	Ausweisung	HMWB
Geochemie	karbonatisch oder basenreich	Fallgruppe	LuH - Landentwässerung und Hochwasserschutz
Vorgänger-ID	DE_NRW_928452_0	Anzahl kommunaler KA	
Länge FWK	6.709 m	Grundwasseranschluss	Grundwasseranschluss vorhanden
Gewässerlänge NRW	6.709 m	Trockenfallend	temporär trocken - anthropogen
Stationierung von	0 m	Mittlerer Abfluss	0,071 m³/s
Stationierung bis	6.709 m	Trinkwassernutzung	Keine oder bis 10 cbm/Tag
Fläche des FWK-EZG	1.534,5 ha	Anteil VSG	0,00 %
Anteil Bundeswasserstr.		Anteil FFH-Gebiete	3,08 %

2.10.1.2 Landnutzung im Einzugsgebiet

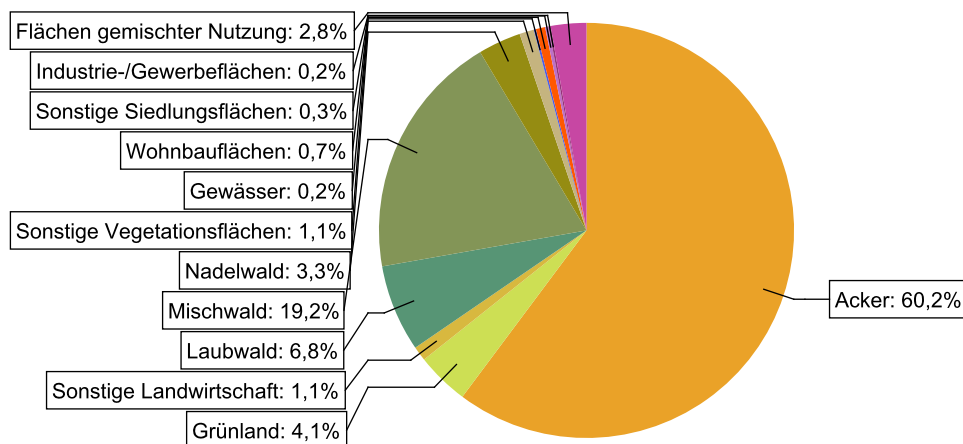


Abbildung 21: Landnutzung im Einzugsgebiet des Wasserkörpers DERW_DENW_928452_0_7: Lepping Welle, basierend auf ATKIS-Daten 2024. Landnutzungstypen mit weniger als 0,1% Anteil sind nicht dargestellt.

2.10.1.3 Gewässerstruktur und Querbauwerke

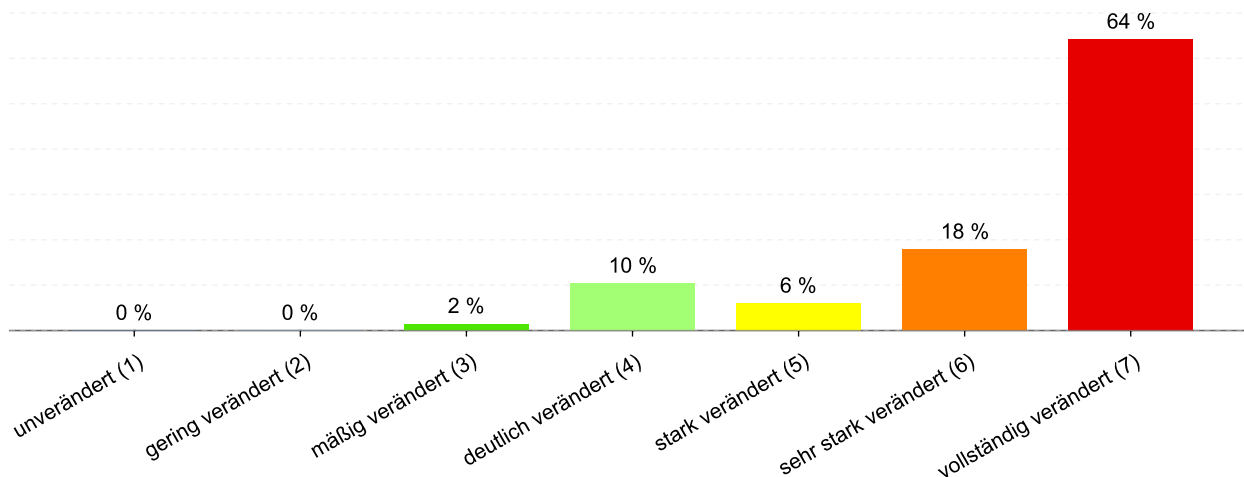


Abbildung 22: Anteil der Gewässerstrukturklassen im Wasserkörper DERW_DENW_928452_0_7: Lepping Welle

Tabelle 84: Informationen zu Bauwerken und Durchgängigkeit im Wasserkörper DERW_DENW_928452_0_7: Lepping Welle. Informationen zu den Bauwerkstypen finden sich im [LANUV-Arbeitsblatt 38](#).

Bauwerktyp	Anzahl	Bauwerktyp	Anzahl
Absturz	1	Sohlschwelle	1
Bewegliches Wehr		Streichwehr	
Damm		Verrohrung	2
Gleite	4	Durchlass	12
Rampe		Wasserkraftanlage	

2.10.1.4 Direkteinleitungen

Tabelle 85: Anzahl der Direkteinleitungen nach Abwasserherkunft im Wasserkörper DERW_DENW_928452_0_7: Lepping Welle

Abwasserherkunft	Anzahl
KOM - Kommunal	
IGL - Industriell	
AZV - Abwasserzweckverband	
AFA - Abfallanlagen (Deponie)	
keine Zuordnung	

2.10.2 Zustandsbewertung

2.10.2.1 Gesamtbewertung

Tabelle 86: Übersicht über die Bewertung des Wasserkörper DERW_DENW_928452_0_7: Lepping Welle. MZB = Makrozoobenthos; PBSM = Pflanzenbehandlungs- und Schädlingsbekämpfungsmittel

Ökologisches Potenzial						unbefr.
Fische	MZB Gesamt	MZB allg. Degradation	MZB Saprobie	Gewässerflora	Makrophyten	Phytoplankton
unbefr.	mäßig	mäßig	gut	unbefr.	k.A.	---
Flussgebietspezifische Stoffe			Allgemeine chemisch-physikalische Parameter			
Metalle	PBSM	Sonstige Stoffe	ACP Gesamt			
gut	gut	---	mäßig			
Betrachtung gesetzl. nicht geregelter Stoffe						
Metalle	PBSM	Sonstige Stoffe				
mäßig	mäßig	sehr gut				
Chemischer Zustand						nicht gut
Ohne Ubiquitäre	Metalle	PBSM	Nitrat	Sonstige Stoffe		
gut	nicht gut	gut	gut	nicht gut		

2.10.2.2 Stoffliche Überschreitungen

Tabelle 87: Flussgebietspezifischen Schadstoffe der Anlage 6 Oberflächengewässer Verordnung (OGewV) mit Überschreitungen des Beurteilungswerts. Höhe der Überschreitung: ≥ 1 -fach = mäßig; ≥ 2 -fach = unbefriedigend; > 4 -fach = schlecht

Es liegen keine Beurteilungswertverletzungen oder Messdaten vor.

Tabelle 88: Allgemeine Physikalisch Chemische Parameter (ACP) der Anlage 7 Oberflächengewässer Verordnung (OGewV) mit Überschreitungen des Beurteilungswerts. Höhe der Überschreitung: ≥ 1 -fach = mäßig; ≥ 2 -fach = unbefriedigend; > 4 -fach = schlecht

Stoffgruppe	Stoff-Nr.	Stoffname	Probengut	Bewertung
ACP Gesamt	1247	Nitrit-Stickstoff	Wasser	mäßig
ACP Gesamt	1262	Gesamtphosphat-Phosphor	Wasser	mäßig
ACP Gesamt	1281	Sauerstoff	Wasser	mäßig
ACP Gesamt	1523	Organischer Kohlenstoff, gesamt (TOC)	Wasser	unbefr.

Tabelle 89: Gesetzlich nicht geregelte Stoffe mit Überschreitungen des Beurteilungswerts. Höhe der Überschreitung: ≥ 1 -fach = mäßig; ≥ 2 -fach = unbefriedigend; > 4 -fach = schlecht

Stoffgruppe	Stoff-Nr.	Stoffname	Probengut	Bewertung
Metalle	1141	Vanadium	Wasser	schlecht
Metalle	1161	Kupfer	Wasser	schlecht
PBSM	4073	Metolachlor-CA	Wasser	schlecht
PBSM	4324	Metazachlor ESA	Wasser	schlecht
PBSM	4333	Metolachlor ESA	Wasser	schlecht

Tabelle 90: Stoffe des chemischen Zustands der Anlage 8 Oberflächengewässer Verordnung (OGewV) mit Überschreitungen des Beurteilungswerts. Höhe der Überschreitung: ≥ 1 -fach = mäßig; ≥ 2 -fach = unbefriedigend; > 4 -fach = schlecht

Stoffgruppe	Stoff-Nr.	Stoffname	Probengut	Ubiquitär	Bewertung
Metalle	1166	Quecksilber	Fische	ja	schlecht
Sonstige Stoffe	101	Summe polybromierte Diphenylether	Fische	ja	schlecht

2.10.3 Bewirtschaftungsplanung

2.10.3.1 Signifikante Belastungsfaktoren je Wasserkörper

Tabelle 91: Übersicht über die signifikanten Belastungen des Wasserkörpers DERW_DENW_928452_0_7: Lepping Welle. DQ = Diffuse Quellen; PQ = Punktquellen; HYMO = Hydromorphologie; SONST = Sonstige Belastungen; WE = Wasserentnahmen

Belastungs-ID	Belastung	Belastungsgruppe
2.2	Diffuse Quellen - Landwirtschaft	DQ
2.7	Diffuse Quellen - Atmosphärische Deposition	DQ
4.1.2	Morphologische Veränderung von Gewässern - Landwirtschaft	HYMO
4.2.8	Durchgängigkeitshindernisse - Andere	HYMO
4.3.1	Hydrologische Veränderung - Landwirtschaft	HYMO
4.3.6	Hydrologische Veränderung - Andere	HYMO

2.11 Steckbrief des Fließwasserkörpers DERW_DENW_9284598_0_6: Schöttelbach

2.11.1 Wasserkörpereigenschaften

2.11.1.1 Basisinformationen

Tabelle 92: Stammdaten und Basisinformationen zum Wasserkörper DERW_DENW_9284598_0_6: Schöttelbach. EZG = Einzugsgebiet; TEZG = Teileinzugsgebiet; KA = Kläranlage; VGS = Vogelschutzgebiet; FFH = Flora Fauna Habitat

Gewässername	Schöttelbach	Hydrologisches TEZG	IJsselmeerzuflüsse
Gewässerkennzahl	9284598	Planungseinheit	PE_ISS_1100
LAWA-Fließgewässertyp	14 - sandgeprägte Tieflandbäche	Talsperre < 50ha	nein
Ökoregion	Zentrales Flachland	Ausweisung	HMWB
Geochemie	karbonatisch oder basenreich	Fallgruppe	LuH - Landentwässerung und Hochwasserschutz
Vorgänger-ID		Anzahl kommunaler KA	
Länge FWK	5.829 m	Grundwasseranschluss	Grundwasseranschluss vorhanden
Gewässerlänge NRW	5.829 m	Trockenfallend	keine Angabe
Stationierung von	0 m	Mittlerer Abfluss	0,051 m³/s
Stationierung bis	5.829 m	Trinkwassernutzung	Keine oder bis 10 cbm/Tag
Fläche des FWK-EZG	1.309,0 ha	Anteil VSG	0,00 %
Anteil Bundeswasserstr.		Anteil FFH-Gebiete	0,00 %

2.11.1.2 Landnutzung im Einzugsgebiet

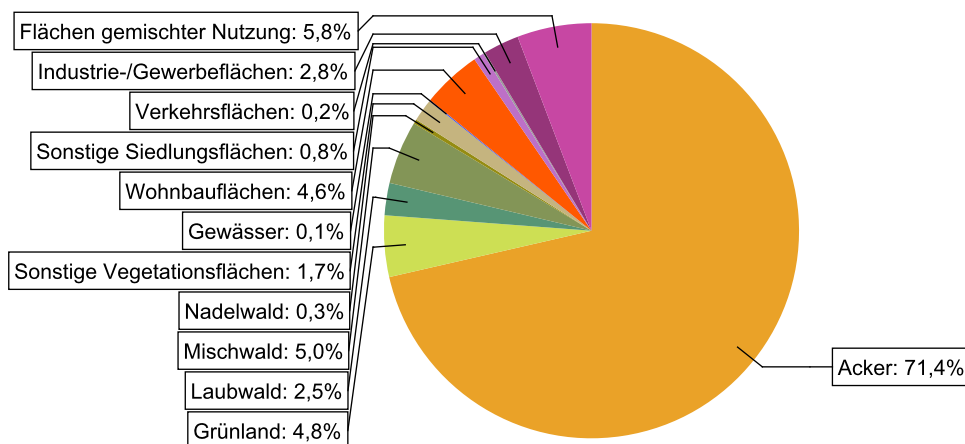


Abbildung 23: Landnutzung im Einzugsgebiet des Wasserkörpers DERW_DENW_9284598_0_6: Schöttelbach, basierend auf ATKIS-Daten 2024. Landnutzungstypen mit weniger als 0,1% Anteil sind nicht dargestellt.

2.11.1.3 Gewässerstruktur und Querbauwerke

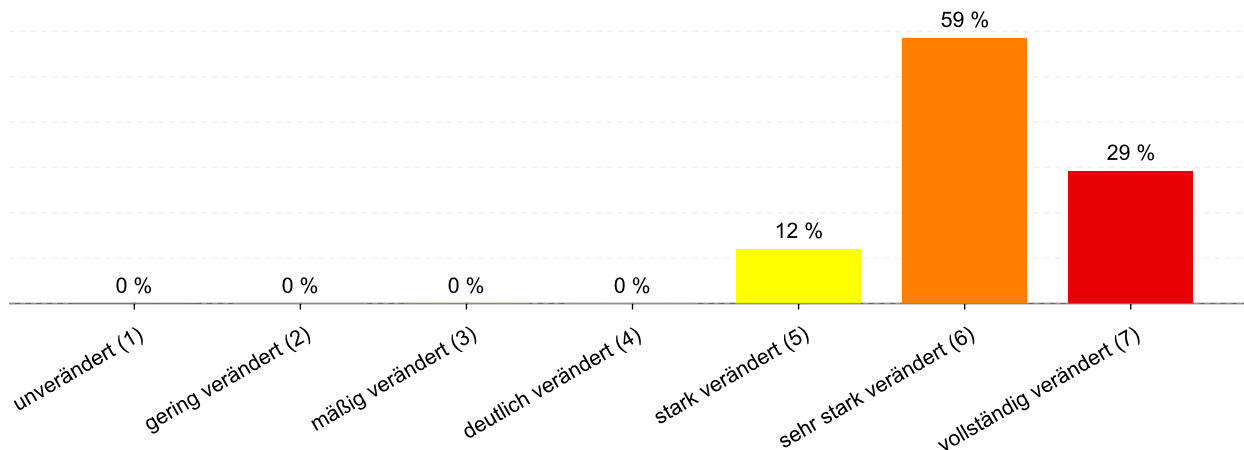


Abbildung 24: Anteil der Gewässerstrukturklassen im Wasserkörper DERW_DENW_9284598_0_6: Schöttelbach

Tabelle 93: Informationen zu Bauwerken und Durchgängigkeit im Wasserkörper DERW_DENW_9284598_0_6: Schöttelbach. Informationen zu den Bauwerkstypen finden sich im [LANUV-Arbeitsblatt 38](#).

Bauwerktyp	Anzahl	Bauwerktyp	Anzahl
Absturz		Sohlschwelle	
Bewegliches Wehr		Streichwehr	
Damm		Verrohrung	11
Gleite		Durchlass	13
Rampe	1	Wasserkraftanlage	

2.11.1.4 Direkteinleitungen

Tabelle 94: Anzahl der Direkteinleitungen nach Abwasserherkunft im Wasserkörper DERW_DENW_9284598_0_6: Schöttelbach

Abwasserherkunft	Anzahl
KOM - Kommunal	
IGL - Industriell	
AZV - Abwasserzweckverband	
AFA - Abfallanlagen (Deponie)	
keine Zuordnung	

2.11.2 Zustandsbewertung

2.11.2.1 Gesamtbewertung

Tabelle 95: Übersicht über die Bewertung des Wasserkörper DERW_DENW_9284598_0_6: Schöttelbach. MZB = Makrozoobenthos; PBSM = Pflanzenbehandlungs- und Schädlingsbekämpfungsmittel

Ökologisches Potenzial						mäßig
Fische	MZB Gesamt	MZB allg. Degradation	MZB Saprobie	Gewässerflora	Makrophyten	Phytoplankton
mäßig	mäßig	mäßig	mäßig	mäßig	gut	---
Flussgebietspezifische Stoffe			Allgemeine chemisch-physikalische Parameter			
Metalle	PBSM	Sonstige Stoffe		ACP Gesamt		
gut	gut	sehr gut		mäßig		
Betrachtung gesetzl. nicht geregelter Stoffe						
Metalle	PBSM	Sonstige Stoffe				
mäßig	mäßig	gut				
Chemischer Zustand						nicht gut
Ohne Ubiquitäre	Metalle	PBSM	Nitrat	Sonstige Stoffe		
gut	nicht gut	gut	gut	nicht gut		

2.11.2.2 Stoffliche Überschreitungen

Tabelle 96: Flussgebietspezifischen Schadstoffe der Anlage 6 Oberflächengewässer Verordnung (OGewV) mit Überschreitungen des Beurteilungswerts. Höhe der Überschreitung: ≥ 1 -fach = mäßig; ≥ 2 -fach = unbefriedigend; > 4 -fach = schlecht

Es liegen keine Beurteilungswertverletzungen oder Messdaten vor.

Tabelle 97: Allgemeine Physikalisch Chemische Parameter (ACP) der Anlage 7 Oberflächengewässer Verordnung (OGewV) mit Überschreitungen des Beurteilungswerts. Höhe der Überschreitung: ≥ 1 -fach = mäßig; ≥ 2 -fach = unbefriedigend; > 4 -fach = schlecht

Stoffgruppe	Stoff-Nr.	Stoffname	Probengut	Bewertung
ACP Gesamt	1247	Nitrit-Stickstoff	Wasser	unbefr.
ACP Gesamt	1249	Ammonium-Stickstoff	Wasser	mäßig
ACP Gesamt	1253	Ammoniak-Stickstoff	Wasser	mäßig
ACP Gesamt	1262	Gesamtphosphat-Phosphor	Wasser	mäßig
ACP Gesamt	1523	Organischer Kohlenstoff, gesamt (TOC)	Wasser	unbefr.

Tabelle 98: Gesetzlich nicht geregelte Stoffe mit Überschreitungen des Beurteilungswerts. Höhe der Überschreitung: ≥ 1 -fach = mäßig; ≥ 2 -fach = unbefriedigend; > 4 -fach = schlecht

Stoffgruppe	Stoff-Nr.	Stoffname	Probengut	Bewertung
Metalle	1141	Vanadium	Wasser	schlecht
Metalle	1167	Uran	Wasser	unbefr.
Metalle	1171	Mangan	Wasser	schlecht
Metalle	1186	Kobalt	Wasser	schlecht
PBSM	2339	2,6-Dichlorbenzamid	Wasser	mäßig
PBSM	4073	Metolachlor-CA	Wasser	unbefr.
PBSM	4333	Metolachlor ESA	Wasser	unbefr.

Tabelle 99: Stoffe des chemischen Zustands der Anlage 8 Oberflächengewässer Verordnung (OGewV) mit Überschreitungen des Beurteilungswerts. Höhe der Überschreitung: ≥ 1 -fach = mäßig; ≥ 2 -fach = unbefriedigend; > 4 -fach = schlecht

Stoffgruppe	Stoff-Nr.	Stoffname	Probengut	Ubiquitär	Bewertung
Metalle	1166	Quecksilber	Fische	ja	schlecht
Sonstige Stoffe	101	Summe polybromierte Diphenylether	Fische	ja	schlecht
Sonstige Stoffe	2320	Benzo(a)pyren	Wasser	ja	schlecht

2.11.3 Bewirtschaftungsplanung

2.11.3.1 Signifikante Belastungsfaktoren je Wasserkörper

Tabelle 100: Übersicht über die signifikanten Belastungen des Wasserkörpers DERW_DENW_9284598_0_6: Schöttelbach. DQ = Diffuse Quellen; PQ = Punktquellen; HYMO = Hydromorphologie; SONST = Sonstige Belastungen; WE = Wasserentnahmen

Belastungs-ID	Belastung	Belastungsgruppe
1.2	Punktquellen - Regenwasserentlastungen	PQ
2.2	Diffuse Quellen - Landwirtschaft	DQ
2.7	Diffuse Quellen - Atmosphärische Deposition	DQ
4.1.2	Morphologische Veränderung von Gewässern - Landwirtschaft	HYMO
4.2.8	Durchgängigkeitshindernisse - Andere	HYMO

2.12 Steckbrief des Fließwasserkörpers DERW_DENW_92846_0_20: Ölbach

2.12.1 Wasserkörpereigenschaften

2.12.1.1 Basisinformationen

Tabelle 101: Stammdaten und Basisinformationen zum Wasserkörper DERW_DENW_92846_0_20: Ölbach. EZG = Einzugsgebiet; TEZG = Teileinzugsgebiet; KA = Kläranlage; VGS = Vogelschutzgebiet; FFH = Flora Fauna Habitat

Gewässername	Ölbach	Hydrologisches TEZG	IJsselmeerzuflüsse
Gewässerkennzahl	92846	Planungseinheit	PE_ISS_1100
LAWA-Fließgewässertyp	14 - sandgeprägte Tieflandbäche	Talsperre < 50ha	nein
Ökoregion	Zentrales Flachland	Ausweisung	HMWB
Geochemie	karbonatisch oder basenreich	Fallgruppe	LuH - Landentwässerung und Hochwasserschutz
Vorgänger-ID	DE_NRW_92846_0	Anzahl kommunaler KA	
Länge FWK	19.591 m	Grundwasseranschluss	Grundwasseranschluss vorhanden
Gewässerslänge NRW	19.591 m	Trockenfallend	keine Angabe
Stationierung von	0 m	Mittlerer Abfluss	0,271 m³/s
Stationierung bis	19.591 m	Trinkwassernutzung	Keine oder bis 10 cbm/Tag
Fläche des FWK-EZG	4.373,3 ha	Anteil VSG	0,00 %
Anteil Bundeswasserstr.		Anteil FFH-Gebiete	0,00 %

2.12.1.2 Landnutzung im Einzugsgebiet

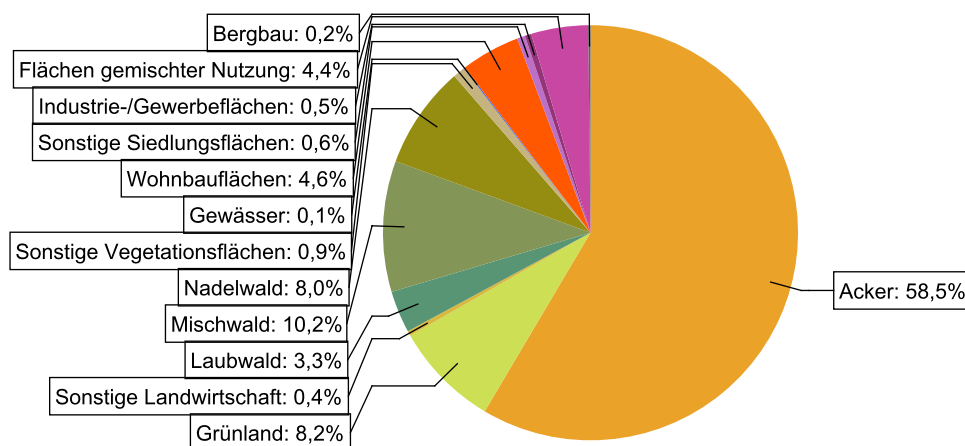


Abbildung 25: Landnutzung im Einzugsgebiet des Wasserkörpers DERW_DENW_92846_0_20: Ölbach, basierend auf ATKIS-Daten 2024. Landnutzungstypen mit weniger als 0,1% Anteil sind nicht dargestellt.

2.12.1.3 Gewässerstruktur und Querbauwerke

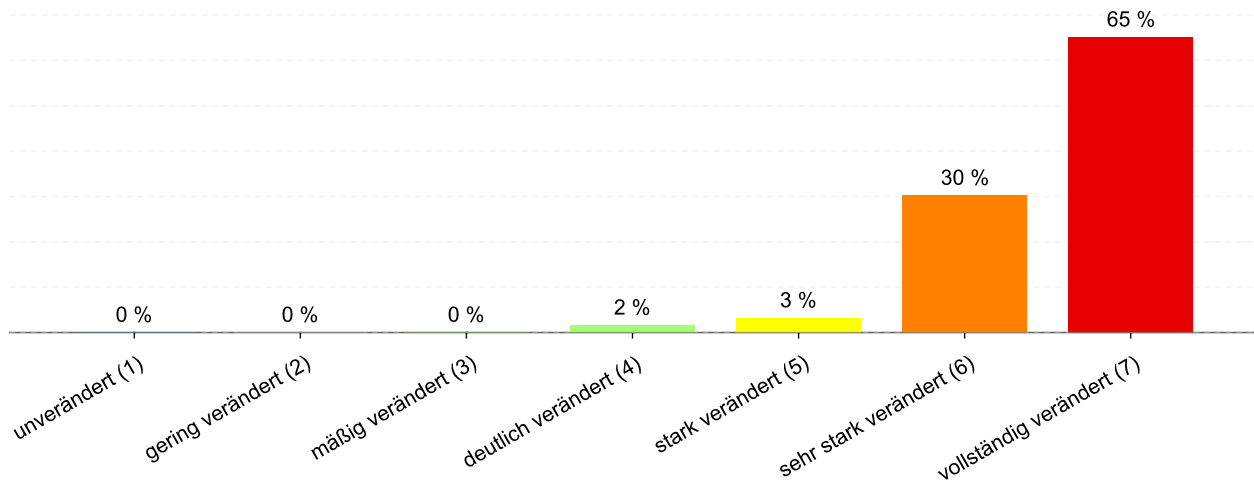


Abbildung 26: Anteil der Gewässerstrukturklassen im Wasserkörper DERW_DENW_92846_0_20: Ölbach

Tabelle 102: Informationen zu Bauwerken und Durchgängigkeit im Wasserkörper DERW_DENW_92846_0_20: Ölbach. Informationen zu den Bauwerkstypen finden sich im [LANUV-Arbeitsblatt 38](#).

Bauwerktyp	Anzahl	Bauwerktyp	Anzahl
Absturz	4	Sohlschwelle	1
Bewegliches Wehr	1	Streichwehr	
Damm		Verrohrung	11
Gleite	17	Durchlass	26
Rampe	1	Wasserkraftanlage	

2.12.1.4 Direkteinleitungen

Tabelle 103: Anzahl der Direkteinleitungen nach Abwasserherkunft im Wasserkörper DERW_DENW_92846_0_20: Ölbach

Abwasserherkunft	Anzahl
KOM - Kommunal	
IGL - Industriell	
AZV - Abwasserzweckverband	
AFA - Abfallanlagen (Deponie)	
keine Zuordnung	

2.12.2 Zustandsbewertung

2.12.2.1 Gesamtbewertung

Tabelle 104: Übersicht über die Bewertung des Wasserkörper DERW_DENW_92846_0_20: Ölbach. MZB = Makrozoobenthos; PBSM = Pflanzenbehandlungs- und Schädlingsbekämpfungsmittel

Ökologisches Potenzial						unbefr.
Fische	MZB Gesamt	MZB allg. Degradation	MZB Saprobie	Gewässerflora	Makrophyten	Phytoplankton
unbefr.	gut	gut	gut	mäßig	mäßig	---
Flussgebietspezifische Stoffe			Allgemeine chemisch-physikalische Parameter			
Metalle	PBSM	Sonstige Stoffe	ACP Gesamt			
mäßig	sehr gut	---	mäßig			
Betrachtung gesetzl. nicht geregelter Stoffe						
Metalle	PBSM	Sonstige Stoffe				
mäßig	mäßig	sehr gut				
Chemischer Zustand						nicht gut
Ohne Ubiquitäre	Metalle	PBSM	Nitrat	Sonstige Stoffe		
gut	nicht gut	gut	gut	nicht gut		

2.12.2.2 Stoffliche Überschreitungen

Tabelle 105: Flussgebietspezifischen Schadstoffe der Anlage 6 Oberflächengewässer Verordnung (OGewV) mit Überschreitungen des Beurteilungswerts. Höhe der Überschreitung: ≥ 1 -fach = mäßig; ≥ 2 -fach = unbefriedigend; > 4 -fach = schlecht

Stoffgruppe	Stoff-Nr.	Stoffname	Probengut	Bewertung
Metalle	1161	Kupfer	Schwebstoff	mäßig
Metalle	1164	Zink	Schwebstoff	schlecht

Tabelle 106: Allgemeine Physikalisch Chemische Parameter (ACP) der Anlage 7 Oberflächengewässer Verordnung (OGewV) mit Überschreitungen des Beurteilungswerts. Höhe der Überschreitung: ≥ 1 -fach = mäßig; ≥ 2 -fach = unbefriedigend; > 4 -fach = schlecht

Stoffgruppe	Stoff-Nr.	Stoffname	Probengut	Bewertung
ACP Gesamt	1523	Organischer Kohlenstoff, gesamt (TOC)	Wasser	mäßig

Tabelle 107: Gesetzlich nicht geregelte Stoffe mit Überschreitungen des Beurteilungswerts. Höhe der Überschreitung: ≥ 1 -fach = mäßig; ≥ 2 -fach = unbefriedigend; > 4 -fach = schlecht

Stoffgruppe	Stoff-Nr.	Stoffname	Probengut	Bewertung
Metalle	1164	Zink	Wasser	schlecht
Metalle	1167	Uran	Wasser	mäßig
Metalle	1171	Mangan	Wasser	schlecht
Metalle	1186	Kobalt	Wasser	schlecht
PBSM	4073	Metolachlor-CA	Wasser	schlecht
PBSM	4333	Metolachlor ESA	Wasser	schlecht

Tabelle 108: Stoffe des chemischen Zustands der Anlage 8 Oberflächengewässer Verordnung (OGewV) mit Überschreitungen des Beurteilungswerts. Höhe der Überschreitung: >= 1-fach = mäßig; >= 2-fach = unbefriedigend; > 4-fach = schlecht

Stoffgruppe	Stoff-Nr.	Stoffname	Probengut	Ubiquitär	Bewertung
Metalle	1166	Quecksilber	Fische	ja	schlecht
Sonstige Stoffe	101	Summe polybromierte Diphenylether	Fische	ja	schlecht

2.12.3 Bewirtschaftungsplanung

2.12.3.1 Signifikante Belastungsfaktoren je Wasserkörper

Tabelle 109: Übersicht über die signifikanten Belastungen des Wasserkörpers DERW_DENW_92846_0_20: Ölbach. DQ = Diffuse Quellen; PQ = Punktquellen; HYMO = Hydromorphologie; SONST = Sonstige Belastungen; WE = Wasserentnahmen

Belastungs-ID	Belastung	Belastungsgruppe
1.2	Punktquellen - Regenwasserentlastungen	PQ
2.2	Diffuse Quellen - Landwirtschaft	DQ
2.7	Diffuse Quellen - Atmosphärische Deposition	DQ
4.1.1	Morphologische Veränderung von Gewässern - Hochwasserschutz	HYMO
4.1.2	Morphologische Veränderung von Gewässern - Landwirtschaft	HYMO
4.2.8	Durchgängigkeitshindernisse - Andere	HYMO
4.3.6	Hydrologische Veränderung - Andere	HYMO

2.13 Steckbrief des Fließwasserkörpers DERW_DENW_928462_0_8: Moorbach

2.13.1 Wasserkörpereigenschaften

2.13.1.1 Basisinformationen

Tabelle 110: Stammdaten und Basisinformationen zum Wasserkörper DERW_DENW_928462_0_8: Moorbach. EZG = Einzugsgebiet; TEZG = Teileinzugsgebiet; KA = Kläranlage; VGS = Vogelschutzgebiet; FFH = Flora Fauna Habitat

Gewässername	Moorbach	Hydrologisches TEZG	Ijsselmeerzuflüsse
Gewässerkennzahl	928462	Planungseinheit	PE_ISS_1100
LAWA-Fließgewässertyp	14 - sandgeprägte Tieflandbäche	Talsperre < 50ha	nein
Ökoregion	Zentrales Flachland	Ausweisung	HMWB
Geochemie	karbonatisch oder basenreich	Fallgruppe	LuH - Landentwässerung und Hochwasserschutz
Vorgänger-ID	DE_NRW_928462_0	Anzahl kommunaler KA	
Länge FWK	7.709 m	Grundwasseranschluss	Grundwasseranschluss vorhanden
Gewässerlänge NRW	7.709 m	Trockenfallend	keine Angabe
Stationierung von	0 m	Mittlerer Abfluss	0,066 m³/s
Stationierung bis	7.709 m	Trinkwassernutzung	Keine oder bis 10 cbm/Tag
Fläche des FWK-EZG	1.221,6 ha	Anteil VSG	0,00 %
Anteil Bundeswasserstr.		Anteil FFH-Gebiete	0,00 %

2.13.1.2 Landnutzung im Einzugsgebiet

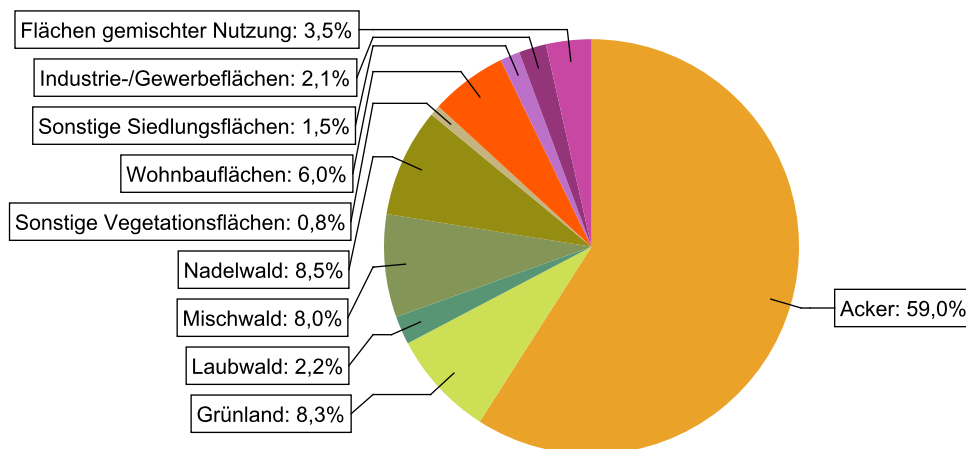


Abbildung 27: Landnutzung im Einzugsgebiet des Wasserkörpers DERW_DENW_928462_0_8: Moorbach, basierend auf ATKIS-Daten 2024. Landnutzungstypen mit weniger als 0,1% Anteil sind nicht dargestellt.

2.13.1.3 Gewässerstruktur und Querbauwerke

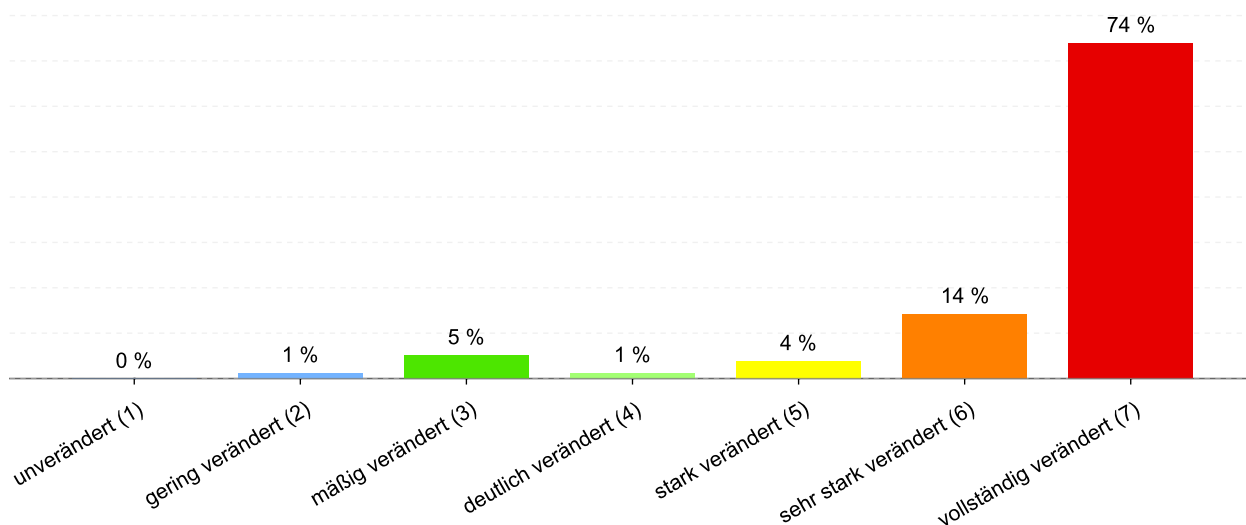


Abbildung 28: Anteil der Gewässerstrukturklassen im Wasserkörper DERW_DENW_928462_0_8: Moorbach

Tabelle 111: Informationen zu Bauwerken und Durchgängigkeit im Wasserkörper DERW_DENW_928462_0_8: Moorbach. Informationen zu den Bauwerkstypen finden sich im [LANUV-Arbeitsblatt 38](#).

Bauwerktyp	Anzahl	Bauwerktyp	Anzahl
Absturz	2	Sohlschwelle	
Bewegliches Wehr		Streichwehr	
Damm		Verrohrung	10
Gleite	6	Durchlass	17
Rampe	2	Wasserkraftanlage	

2.13.1.4 Direkteinleitungen

Tabelle 112: Anzahl der Direkteinleitungen nach Abwasserherkunft im Wasserkörper DERW_DENW_928462_0_8: Moorbach

Abwasserherkunft	Anzahl
KOM - Kommunal	
IGL - Industriell	
AZV - Abwasserzweckverband	
AFA - Abfallanlagen (Deponie)	
keine Zuordnung	

2.13.2 Zustandsbewertung

2.13.2.1 Gesamtbewertung

Tabelle 113: Übersicht über die Bewertung des Wasserkörper DERW_DENW_928462_0_8: Moorbach. MZB = Makrozoobenthos; PBSM = Pflanzenbehandlungs- und Schädlingsbekämpfungsmittel

Ökologisches Potenzial						schlecht
Fische	MZB Gesamt	MZB allg. Degradation	MZB Saprobie	Gewässerflora	Makrophyten	Phytoplankton
schlecht	mäßig	mäßig	gut	mäßig	schlecht	---
Flussgebietspezifische Stoffe			Allgemeine chemisch-physikalische Parameter			
Metalle	PBSM	Sonstige Stoffe		ACP Gesamt		
mäßig	---	---		mäßig		
Betrachtung gesetzl. nicht geregelter Stoffe						
Metalle	PBSM	Sonstige Stoffe				
mäßig	---	---				
Chemischer Zustand						nicht gut
Ohne Ubiquitäre	Metalle	PBSM	Nitrat	Sonstige Stoffe		
gut	nicht gut	---	gut	nicht gut		

2.13.2.2 Stoffliche Überschreitungen

Tabelle 114: Flussgebietspezifischen Schadstoffe der Anlage 6 Oberflächengewässer Verordnung (OGewV) mit Überschreitungen des Beurteilungswerts. Höhe der Überschreitung: ≥ 1 -fach = mäßig; ≥ 2 -fach = unbefriedigend; > 4 -fach = schlecht

Stoffgruppe	Stoff-Nr.	Stoffname	Probengut	Bewertung
Metalle	1161	Kupfer	Schwebstoff	schlecht

Tabelle 115: Allgemeine Physikalisch Chemische Parameter (ACP) der Anlage 7 Oberflächengewässer Verordnung (OGewV) mit Überschreitungen des Beurteilungswerts. Höhe der Überschreitung: ≥ 1 -fach = mäßig; ≥ 2 -fach = unbefriedigend; > 4 -fach = schlecht

Stoffgruppe	Stoff-Nr.	Stoffname	Probengut	Bewertung
ACP Gesamt	1061	pH-Wert	Wasser	schlecht
ACP Gesamt	1281	Sauerstoff	Wasser	mäßig
ACP Gesamt	1523	Organischer Kohlenstoff, gesamt (TOC)	Wasser	unbefr.

Tabelle 116: Gesetzlich nicht geregelte Stoffe mit Überschreitungen des Beurteilungswerts. Höhe der Überschreitung: ≥ 1 -fach = mäßig; ≥ 2 -fach = unbefriedigend; > 4 -fach = schlecht

Stoffgruppe	Stoff-Nr.	Stoffname	Probengut	Bewertung
Metalle	1141	Vanadium	Wasser	schlecht
Metalle	1161	Kupfer	Wasser	schlecht
Metalle	1171	Mangan	Wasser	unbefr.
Metalle	1186	Kobalt	Wasser	schlecht

Tabelle 117: Stoffe des chemischen Zustands der Anlage 8 Oberflächengewässer Verordnung (OGewV) mit Überschreitungen des Beurteilungswerts. Höhe der Überschreitung: >= 1-fach = mäßig; >= 2-fach = unbefriedigend; > 4-fach = schlecht

Stoffgruppe	Stoff-Nr.	Stoffname	Probengut	Ubiquitär	Bewertung
Metalle	1166	Quecksilber	Fische	ja	schlecht
Sonstige Stoffe	101	Summe polybromierte Diphenylether	Fische	ja	schlecht

2.13.3 Bewirtschaftungsplanung

2.13.3.1 Signifikante Belastungsfaktoren je Wasserkörper

Tabelle 118: Übersicht über die signifikanten Belastungen des Wasserkörpers DERW_DENW_928462_0_8: Moorbach. DQ = Diffuse Quellen; PQ = Punktquellen; HYMO = Hydromorphologie; SONST = Sonstige Belastungen; WE = Wasserentnahmen

Belastungs-ID	Belastung	Belastungsgruppe
1.2	Punktquellen - Regenwasserentlastungen	PQ
2.2	Diffuse Quellen - Landwirtschaft	DQ
2.7	Diffuse Quellen - Atmosphärische Deposition	DQ
4.1.1	Morphologische Veränderung von Gewässern - Hochwasserschutz	HYMO
4.1.2	Morphologische Veränderung von Gewässern - Landwirtschaft	HYMO
4.2.8	Durchgängigkeitshindernisse - Andere	HYMO

2.14 Steckbrief des Fließwasserkörpers DERW_DENW_928472_0_9: Huningbach

2.14.1 Wasserkörpereigenschaften

2.14.1.1 Basisinformationen

Tabelle 119: Stammdaten und Basisinformationen zum Wasserkörper DERW_DENW_928472_0_9: Huningbach. EZG = Einzugsgebiet; TEZG = Teileinzugsgebiet; KA = Kläranlage; VGS = Vogelschutzgebiet; FFH = Flora Fauna Habitat

Gewässername	Huningbach	Hydrologisches TEZG	Ijsselmeerzuflüsse
Gewässerkennzahl	928472	Planungseinheit	PE_ISS_1100
LAWA-Fließgewässertyp	14 - sandgeprägte Tieflandbäche	Talsperre < 50ha	nein
Ökoregion	Zentrales Flachland	Ausweisung	HMWB
Geochemie	silikatisch oder basenarm	Fallgruppe	LuH - Landentwässerung und Hochwasserschutz
Vorgänger-ID	DE_NRW_928472_0	Anzahl kommunaler KA	
Länge FWK	9.320 m	Grundwasseranschluss	Grundwasseranschluss vorhanden
Gewässerlänge NRW	9.320 m	Trockenfallend	keine Angabe
Stationierung von	0 m	Mittlerer Abfluss	0,064 m³/s
Stationierung bis	9.320 m	Trinkwassernutzung	Keine oder bis 10 cbm/Tag
Fläche des FWK-EZG	1.522,4 ha	Anteil VSG	0,00 %
Anteil Bundeswasserstr.		Anteil FFH-Gebiete	4,03 %

2.14.1.2 Landnutzung im Einzugsgebiet

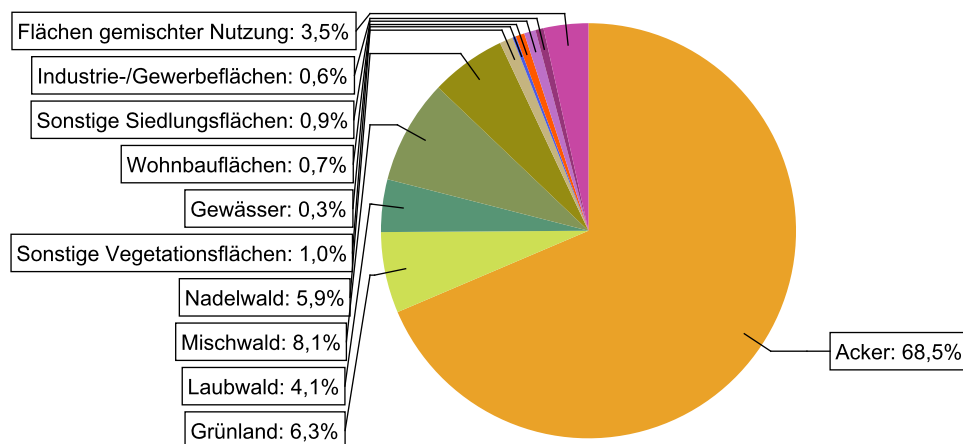


Abbildung 29: Landnutzung im Einzugsgebiet des Wasserkörpers DERW_DENW_928472_0_9: Huningbach, basierend auf ATKIS-Daten 2024. Landnutzungstypen mit weniger als 0,1% Anteil sind nicht dargestellt.

2.14.1.3 Gewässerstruktur und Querbauwerke

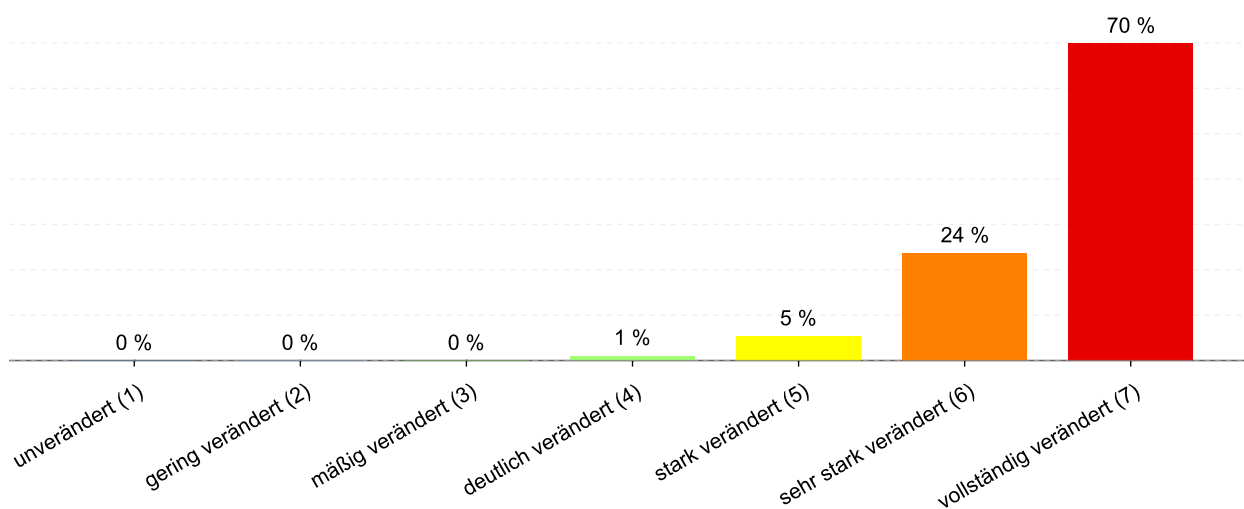


Abbildung 30: Anteil der Gewässerstrukturklassen im Wasserkörper DERW_DENW_928472_0_9: Huningbach

Tabelle 120: Informationen zu Bauwerken und Durchgängigkeit im Wasserkörper DERW_DENW_928472_0_9: Huningbach. Informationen zu den Bauwerkstypen finden sich im [LANUV-Arbeitsblatt 38](#).

Bauwerktyp	Anzahl	Bauwerktyp	Anzahl
Absturz	1	Sohlschwelle	
Bewegliches Wehr		Streichwehr	
Damm		Verrohrung	15
Gleite	1	Durchlass	12
Rampe	1	Wasserkraftanlage	

2.14.1.4 Direkteinleitungen

Tabelle 121: Anzahl der Direkteinleitungen nach Abwasserherkunft im Wasserkörper DERW_DENW_928472_0_9: Huningbach

Abwasserherkunft	Anzahl
KOM - Kommunal	
IGL - Industriell	
AZV - Abwasserzweckverband	
AFA - Abfallanlagen (Deponie)	
keine Zuordnung	

2.14.2 Zustandsbewertung

2.14.2.1 Gesamtbewertung

Tabelle 122: Übersicht über die Bewertung des Wasserkörper DERW_DENW_928472_0_9: Huningbach. MZB = Makrozoobenthos; PBSM = Pflanzenbehandlungs- und Schädlingsbekämpfungsmittel

Ökologisches Potenzial						unbefr.
Fische	MZB Gesamt	MZB allg. Degradation	MZB Saprobie	Gewässerflora	Makrophyten	Phytoplankton
mäßig	gut	gut	gut	mäßig	unbefr.	---
Flussgebietspezifische Stoffe			Allgemeine chemisch-physikalische Parameter			
Metalle	PBSM	Sonstige Stoffe		ACP Gesamt		
gut	sehr gut	---		mäßig		
Betrachtung gesetzl. nicht geregelter Stoffe						
Metalle	PBSM	Sonstige Stoffe				
mäßig	mäßig	sehr gut				
Chemischer Zustand						nicht gut
Ohne Ubiquitäre	Metalle	PBSM	Nitrat	Sonstige Stoffe		
gut	nicht gut	gut	gut	nicht gut		

2.14.2.2 Stoffliche Überschreitungen

Tabelle 123: Flussgebietspezifischen Schadstoffe der Anlage 6 Oberflächengewässer Verordnung (OGewV) mit Überschreitungen des Beurteilungswerts. Höhe der Überschreitung: ≥ 1 -fach = mäßig; ≥ 2 -fach = unbefriedigend; > 4 -fach = schlecht

Es liegen keine Beurteilungswertverletzungen oder Messdaten vor.

Tabelle 124: Allgemeine Physikalisch Chemische Parameter (ACP) der Anlage 7 Oberflächengewässer Verordnung (OGewV) mit Überschreitungen des Beurteilungswerts. Höhe der Überschreitung: ≥ 1 -fach = mäßig; ≥ 2 -fach = unbefriedigend; > 4 -fach = schlecht

Stoffgruppe	Stoff-Nr.	Stoffname	Probengut	Bewertung
ACP Gesamt	1523	Organischer Kohlenstoff, gesamt (TOC)	Wasser	mäßig

Tabelle 125: Gesetzlich nicht geregelte Stoffe mit Überschreitungen des Beurteilungswerts. Höhe der Überschreitung: ≥ 1 -fach = mäßig; ≥ 2 -fach = unbefriedigend; > 4 -fach = schlecht

Stoffgruppe	Stoff-Nr.	Stoffname	Probengut	Bewertung
Metalle	1119	Beryllium	Wasser	mäßig
Metalle	1141	Vanadium	Wasser	schlecht
Metalle	1171	Mangan	Wasser	unbefr.
Metalle	1186	Kobalt	Wasser	schlecht
PBSM	4073	Metolachlor-CA	Wasser	schlecht
PBSM	4333	Metolachlor ESA	Wasser	schlecht

Tabelle 126: Stoffe des chemischen Zustands der Anlage 8 Oberflächengewässer Verordnung (OGewV) mit Überschreitungen des Beurteilungswerts. Höhe der Überschreitung: ≥ 1 -fach = mäßig; ≥ 2 -fach = unbefriedigend; > 4 -fach = schlecht

Stoffgruppe	Stoff-Nr.	Stoffname	Probengut	Ubiquitär	Bewertung
Metalle	1166	Quecksilber	Fische	ja	schlecht
Sonstige Stoffe	101	Summe polybromierte Diphenylether	Fische	ja	schlecht

2.14.3 Bewirtschaftungsplanung

2.14.3.1 Signifikante Belastungsfaktoren je Wasserkörper

Tabelle 127: Übersicht über die signifikanten Belastungen des Wasserkörpers DERW_DENW_928472_0_9: Huningbach. DQ = Diffuse Quellen; PQ = Punktquellen; HYMO = Hydromorphologie; SONST = Sonstige Belastungen; WE = Wasserentnahmen

Belastungs-ID	Belastung	Belastungsgruppe
1.2	Punktquellen - Regenwasserentlastungen	PQ
2.2	Diffuse Quellen - Landwirtschaft	DQ
2.7	Diffuse Quellen - Atmosphärische Deposition	DQ
4.1.2	Morphologische Veränderung von Gewässern - Landwirtschaft	HYMO
4.2.8	Durchgängigkeitshindernisse - Andere	HYMO

2.15 Steckbrief des Fließwasserkörpers DERW_DENW_928474_0_9: Emrichbach

2.15.1 Wasserkörpereigenschaften

2.15.1.1 Basisinformationen

Tabelle 128: Stammdaten und Basisinformationen zum Wasserkörper DERW_DENW_928474_0_9: Emrichbach. EZG = Einzugsgebiet; TEZG = Teileinzugsgebiet; KA = Kläranlage; VGS = Vogelschutzgebiet; FFH = Flora Fauna Habitat

Gewässername	Emrichbach	Hydrologisches TEZG	Ijsselmeerzuflüsse
Gewässerkennzahl	928474	Planungseinheit	PE_ISS_1100
LAWA-Fließgewässertyp	14 - sandgeprägte Tieflandbäche	Talsperre < 50ha	nein
Ökoregion	Zentrales Flachland	Ausweisung	HMWB
Geochemie	karbonatisch oder basenreich	Fallgruppe	LuH - Landentwässerung und Hochwasserschutz
Vorgänger-ID	DE_NRW_928474_0	Anzahl kommunaler KA	
Länge FWK	9.397 m	Grundwasseranschluss	Grundwasseranschluss vorhanden
Gewässerlänge NRW	9.397 m	Trockenfallend	keine Angabe
Stationierung von	0 m	Mittlerer Abfluss	0,118 m³/s
Stationierung bis	9.397 m	Trinkwassernutzung	Keine oder bis 10 cbm/Tag
Fläche des FWK-EZG	2.445,8 ha	Anteil VSG	22,39 %
Anteil Bundeswasserstr.		Anteil FFH-Gebiete	10,52 %

2.15.1.2 Landnutzung im Einzugsgebiet

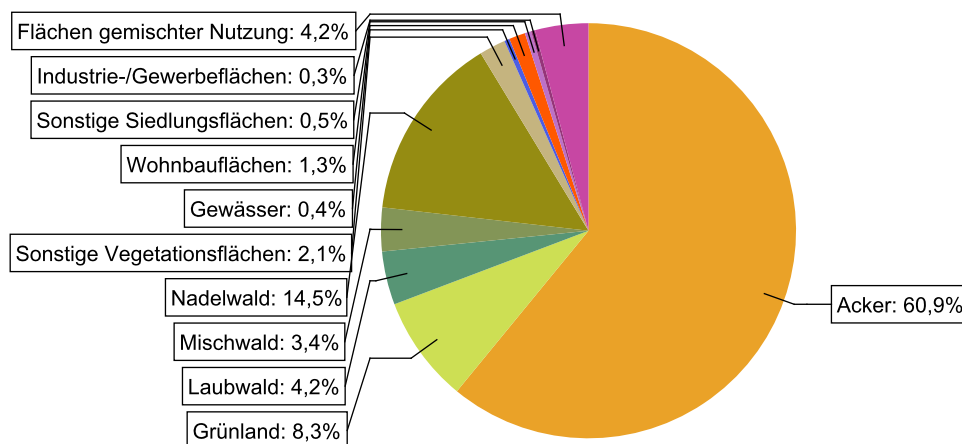


Abbildung 31: Landnutzung im Einzugsgebiet des Wasserkörpers DERW_DENW_928474_0_9: Emrichbach, basierend auf ATKIS-Daten 2024. Landnutzungstypen mit weniger als 0,1% Anteil sind nicht dargestellt.

2.15.1.3 Gewässerstruktur und Querbauwerke

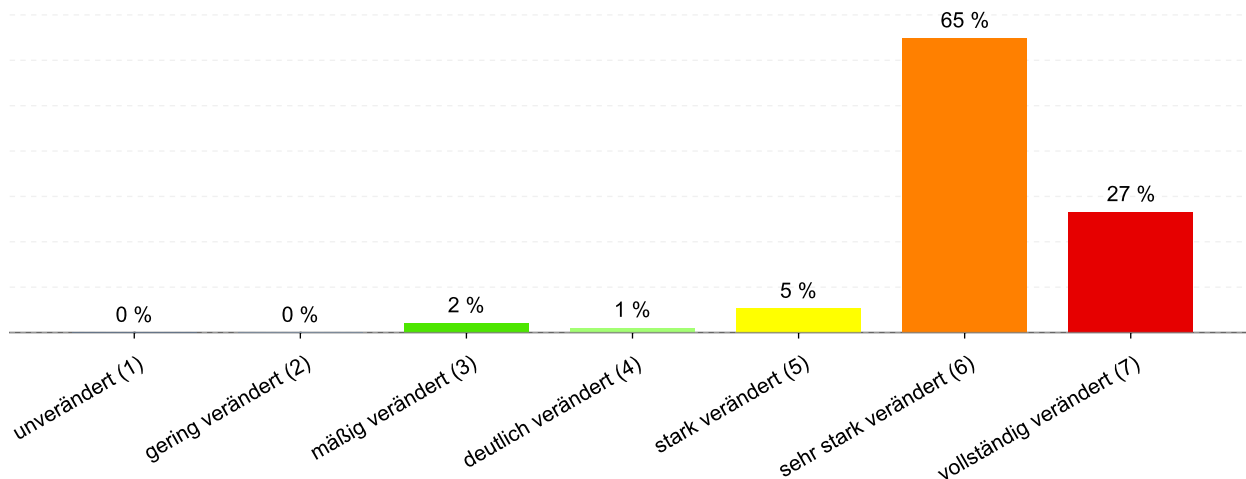


Abbildung 32: Anteil der Gewässerstrukturklassen im Wasserkörper DERW_DENW_928474_0_9: Emrichbach

Tabelle 129: Informationen zu Bauwerken und Durchgängigkeit im Wasserkörper DERW_DENW_928474_0_9: Emrichbach. Informationen zu den Bauwerkstypen finden sich im [LANUV-Arbeitsblatt 38](#).

Bauwerktyp	Anzahl	Bauwerktyp	Anzahl
Absturz		Sohlschwelle	
Bewegliches Wehr		Streichwehr	
Damm		Verrohrung	7
Gleite		Durchlass	9
Rampe		Wasserkraftanlage	

2.15.1.4 Direkteinleitungen

Tabelle 130: Anzahl der Direkteinleitungen nach Abwasserherkunft im Wasserkörper DERW_DENW_928474_0_9: Emrichbach

Abwasserherkunft	Anzahl
KOM - Kommunal	
IGL - Industriell	
AZV - Abwasserzweckverband	
AFA - Abfallanlagen (Deponie)	
keine Zuordnung	

2.15.2 Zustandsbewertung

2.15.2.1 Gesamtbewertung

Tabelle 131: Übersicht über die Bewertung des Wasserkörper DERW_DENW_928474_0_9: Emrichbach. MZB = Makrozoobenthos; PBSM = Pflanzenbehandlungs- und Schädlingsbekämpfungsmittel

Ökologisches Potenzial						schlecht
Fische	MZB Gesamt	MZB allg. Degradation	MZB Saprobie	Gewässerflora	Makrophyten	Phytoplankton
mäßig	mäßig	mäßig	gut	mäßig	schlecht	---
Flussgebietspezifische Stoffe			Allgemeine chemisch-physikalische Parameter			
Metalle	PBSM	Sonstige Stoffe	ACP Gesamt			
gut	mäßig	---	mäßig			
Betrachtung gesetzl. nicht geregelter Stoffe						
Metalle	PBSM	Sonstige Stoffe				
mäßig	mäßig	sehr gut				
Chemischer Zustand						nicht gut
Ohne Ubiquitäre	Metalle	PBSM	Nitrat	Sonstige Stoffe		
gut	nicht gut	gut	gut	nicht gut		

2.15.2.2 Stoffliche Überschreitungen

Tabelle 132: Flussgebietspezifischen Schadstoffe der Anlage 6 Oberflächengewässer Verordnung (OGewV) mit Überschreitungen des Beurteilungswerts. Höhe der Überschreitung: ≥ 1 -fach = mäßig; ≥ 2 -fach = unbefriedigend; > 4 -fach = schlecht

Stoffgruppe	Stoff-Nr.	Stoffname	Probengut	Bewertung
PBSM	2553	Flufenacet	Wasser	schlecht

Tabelle 133: Allgemeine Physikalisch Chemische Parameter (ACP) der Anlage 7 Oberflächengewässer Verordnung (OGewV) mit Überschreitungen des Beurteilungswerts. Höhe der Überschreitung: ≥ 1 -fach = mäßig; ≥ 2 -fach = unbefriedigend; > 4 -fach = schlecht

Stoffgruppe	Stoff-Nr.	Stoffname	Probengut	Bewertung
ACP Gesamt	1061	pH-Wert	Wasser	schlecht
ACP Gesamt	1247	Nitrit-Stickstoff	Wasser	mäßig
ACP Gesamt	1281	Sauerstoff	Wasser	mäßig
ACP Gesamt	1523	Organischer Kohlenstoff, gesamt (TOC)	Wasser	unbefr.

Tabelle 134: Gesetzlich nicht geregelte Stoffe mit Überschreitungen des Beurteilungswerts. Höhe der Überschreitung: ≥ 1 -fach = mäßig; ≥ 2 -fach = unbefriedigend; > 4 -fach = schlecht

Stoffgruppe	Stoff-Nr.	Stoffname	Probengut	Bewertung
Metalle	1171	Mangan	Wasser	schlecht
Metalle	1186	Kobalt	Wasser	schlecht
PBSM	4073	Metolachlor-CA	Wasser	schlecht
PBSM	4333	Metolachlor ESA	Wasser	schlecht

Tabelle 135: Stoffe des chemischen Zustands der Anlage 8 Oberflächengewässer Verordnung (OGewV) mit Überschreitungen des Beurteilungswerts. Höhe der Überschreitung: >= 1-fach = mäßig; >= 2-fach = unbefriedigend; > 4-fach = schlecht

Stoffgruppe	Stoff-Nr.	Stoffname	Probengut	Ubiquitär	Bewertung
Metalle	1166	Quecksilber	Fische	ja	schlecht
Sonstige Stoffe	101	Summe polybromierte Diphenylether	Fische	ja	schlecht

2.15.3 Bewirtschaftungsplanung

2.15.3.1 Signifikante Belastungsfaktoren je Wasserkörper

Tabelle 136: Übersicht über die signifikanten Belastungen des Wasserkörpers DERW_DENW_928474_0_9: Emrichbach. DQ = Diffuse Quellen; PQ = Punktquellen; HYMO = Hydromorphologie; SONST = Sonstige Belastungen; WE = Wasserentnahmen

Belastungs-ID	Belastung	Belastungsgruppe
1.2	Punktquellen - Regenwasserentlastungen	PQ
2.2	Diffuse Quellen - Landwirtschaft	DQ
2.7	Diffuse Quellen - Atmosphärische Deposition	DQ
4.1.2	Morphologische Veränderung von Gewässern - Landwirtschaft	HYMO
4.1.4	Morphologische Veränderung von Gewässern - Andere	HYMO

2.16 Steckbrief des Fließwasserkörpers DERW_DENW_928476_6_11: Ramsbach

2.16.1 Wasserkörpereigenschaften

2.16.1.1 Basisinformationen

Tabelle 137: Stammdaten und Basisinformationen zum Wasserkörper DERW_DENW_928476_6_11: Ramsbach. EZG = Einzugsgebiet; TEZG = Teileinzugsgebiet; KA = Kläranlage; VGS = Vogelschutzgebiet; FFH = Flora Fauna Habitat

Gewässername	Ramsbeek	Hydrologisches TEZG	IJsselmeerzuflüsse
Gewässerkennzahl	928476	Planungseinheit	PE_ISS_1100
LAWA-Fließgewässertyp	14 - sandgeprägte Tieflandbäche	Talsperre < 50ha	nein
Ökoregion	Zentrales Flachland	Ausweisung	HMWB
Geochemie	karbonatisch oder basenreich	Fallgruppe	LuH - Landentwässerung und Hochwasserschutz
Vorgänger-ID	DE_NRW_928476_5282	Anzahl kommunaler KA	
Länge FWK	5.381 m	Grundwasseranschluss	Grundwasseranschluss vorhanden
Gewässerlänge NRW	5.528 m	Trockenfallend	keine Angabe
Stationierung von	6.014 m	Mittlerer Abfluss	0,048 m³/s
Stationierung bis	11.395 m	Trinkwassernutzung	Keine oder bis 10 cbm/Tag
Fläche des FWK-EZG	1.787,0 ha	Anteil VSG	29,05 %
Anteil Bundeswasserstr.		Anteil FFH-Gebiete	16,07 %

2.16.1.2 Landnutzung im Einzugsgebiet

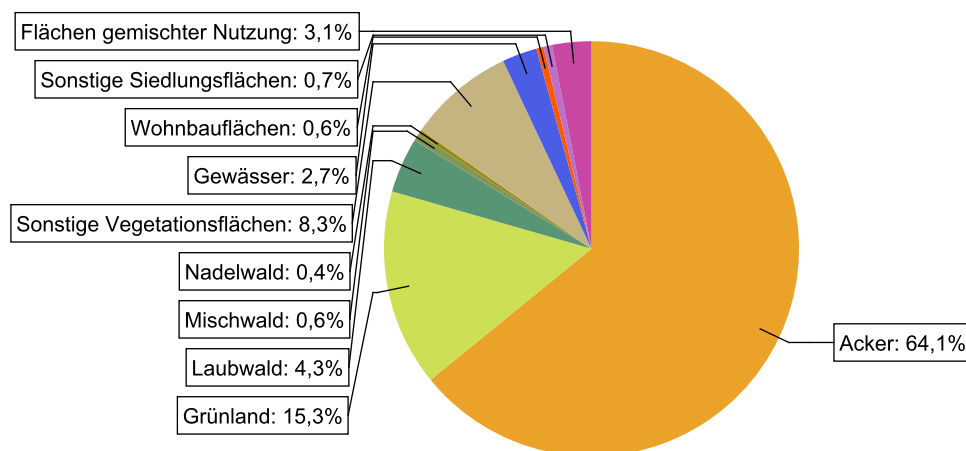


Abbildung 33: Landnutzung im Einzugsgebiet des Wasserkörpers DERW_DENW_928476_6_11: Ramsbach, basierend auf ATKIS-Daten 2024. Landnutzungstypen mit weniger als 0,1% Anteil sind nicht dargestellt.

2.16.1.3 Gewässerstruktur und Querbauwerke

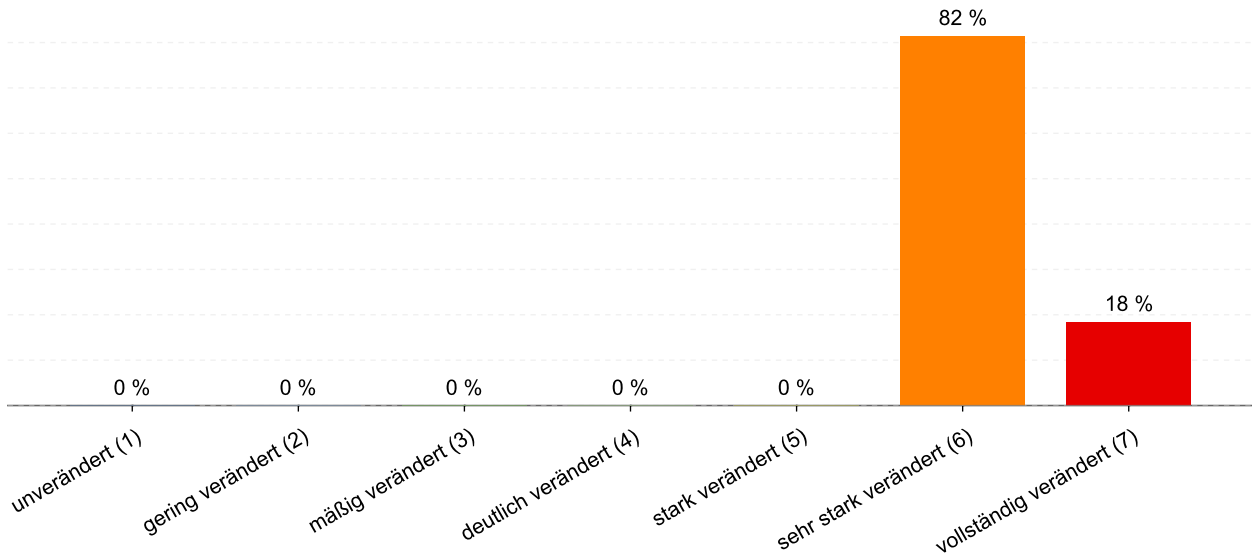


Abbildung 34: Anteil der Gewässerstrukturklassen im Wasserkörper DERW_DENW_928476_6_11: Ramsbach

Tabelle 138: Informationen zu Bauwerken und Durchgängigkeit im Wasserkörper DERW_DENW_928476_6_11: Ramsbach. Informationen zu den Bauwerkstypen finden sich im [LANUV-Arbeitsblatt 38](#).

Bauwerktyp	Anzahl	Bauwerktyp	Anzahl
Absturz		Sohlschwelle	
Bewegliches Wehr		Streichwehr	
Damm		Verrohrung	6
Gleite	1	Durchlass	3
Rampe		Wasserkraftanlage	

2.16.1.4 Direkteinleitungen

Tabelle 139: Anzahl der Direkteinleitungen nach Abwasserherkunft im Wasserkörper DERW_DENW_928476_6_11: Ramsbach

Abwasserherkunft	Anzahl
KOM - Kommunal	
IGL - Industriell	2
AZV - Abwasserzweckverband	
AFA - Abfallanlagen (Deponie)	
keine Zuordnung	

2.16.2 Zustandsbewertung

2.16.2.1 Gesamtbewertung

Tabelle 140: Übersicht über die Bewertung des Wasserkörper DERW_DENW_928476_6_11: Ramsbach. MZB = Makrozoobenthos; PBSM = Pflanzenbehandlungs- und Schädlingsbekämpfungsmittel

Ökologisches Potenzial						schlecht
Fische	MZB Gesamt	MZB allg. Degradation	MZB Saprobie	Gewässerflora	Makrophyten	Phytoplankton
schlecht	mäßig	mäßig	mäßig	mäßig	mäßig	---
Flussgebietspezifische Stoffe			Allgemeine chemisch-physikalische Parameter			
Metalle	PBSM	Sonstige Stoffe	ACP Gesamt			
gut	---	---	mäßig			
Betrachtung gesetzl. nicht geregelter Stoffe						
Metalle	PBSM	Sonstige Stoffe				
mäßig	---	---				
Chemischer Zustand						nicht gut
Ohne Ubiquitäre	Metalle	PBSM	Nitrat	Sonstige Stoffe		
gut	nicht gut	---	gut	nicht gut		

2.16.2.2 Stoffliche Überschreitungen

Tabelle 141: Flussgebietspezifischen Schadstoffe der Anlage 6 Oberflächengewässer Verordnung (OGewV) mit Überschreitungen des Beurteilungswerts. Höhe der Überschreitung: ≥ 1 -fach = mäßig; ≥ 2 -fach = unbefriedigend; > 4 -fach = schlecht

Es liegen keine Beurteilungswertverletzungen oder Messdaten vor.

Tabelle 142: Allgemeine Physikalisch Chemische Parameter (ACP) der Anlage 7 Oberflächengewässer Verordnung (OGewV) mit Überschreitungen des Beurteilungswerts. Höhe der Überschreitung: ≥ 1 -fach = mäßig; ≥ 2 -fach = unbefriedigend; > 4 -fach = schlecht

Stoffgruppe	Stoff-Nr.	Stoffname	Probengut	Bewertung
ACP Gesamt	1061	pH-Wert	Wasser	schlecht
ACP Gesamt	1249	Ammonium-Stickstoff	Wasser	mäßig
ACP Gesamt	1253	Ammoniak-Stickstoff	Wasser	schlecht
ACP Gesamt	1281	Sauerstoff	Wasser	mäßig
ACP Gesamt	1523	Organischer Kohlenstoff, gesamt (TOC)	Wasser	unbefr.

Tabelle 143: Gesetzlich nicht geregelte Stoffe mit Überschreitungen des Beurteilungswerts. Höhe der Überschreitung: ≥ 1 -fach = mäßig; ≥ 2 -fach = unbefriedigend; > 4 -fach = schlecht

Stoffgruppe	Stoff-Nr.	Stoffname	Probengut	Bewertung
Metalle	1141	Vanadium	Wasser	schlecht
Metalle	1167	Uran	Wasser	mäßig
Metalle	1171	Mangan	Wasser	schlecht
Metalle	1186	Kobalt	Wasser	schlecht

Tabelle 144: Stoffe des chemischen Zustands der Anlage 8 Oberflächengewässer Verordnung (OGewV) mit Überschreitungen des Beurteilungswerts. Höhe der Überschreitung: ≥ 1 -fach = mäßig; ≥ 2 -fach = unbefriedigend; > 4 -fach = schlecht

Stoffgruppe	Stoff-Nr.	Stoffname	Probengut	Ubiquitär	Bewertung
Metalle	1166	Quecksilber	Fische	ja	schlecht
Sonstige Stoffe	101	Summe polybromierte Diphenylether	Fische	ja	schlecht

2.16.3 Bewirtschaftungsplanung

2.16.3.1 Signifikante Belastungsfaktoren je Wasserkörper

Tabelle 145: Übersicht über die signifikanten Belastungen des Wasserkörpers DERW_DENW_928476_6_11: Ramsbach. DQ = Diffuse Quellen; PQ = Punktquellen; HYMO = Hydromorphologie; SONST = Sonstige Belastungen; WE = Wasserentnahmen

Belastungs-ID	Belastung	Belastungsgruppe
1.2	Punktquellen - Regenwasserentlastungen	PQ
2.2	Diffuse Quellen - Landwirtschaft	DQ
2.7	Diffuse Quellen - Atmosphärische Deposition	DQ
4.1.2	Morphologische Veränderung von Gewässern - Landwirtschaft	HYMO

2.17 Steckbrief des Fließwasserkörpers DERW_DENW_928482_12_16: Wellingbach

2.17.1 Wasserkörpereigenschaften

2.17.1.1 Basisinformationen

Tabelle 146: Stammdaten und Basisinformationen zum Wasserkörper DERW_DENW_928482_12_16: Wellingbach. EZG = Einzugsgebiet; TEZG = Teileinzugsgebiet; KA = Kläranlage; VGS = Vogelschutzgebiet; FFH = Flora Fauna Habitat

Gewässername	Wellingbach	Hydrologisches TEZG	IJsselmeerzuflüsse
Gewässerkennzahl	928482	Planungseinheit	PE_ISS_1100
LAWA-Fließgewässertyp	14 - sandgeprägte Tieflandbäche	Talsperre < 50ha	nein
Ökoregion	Zentrales Flachland	Ausweisung	HMWB
Geochemie	karbonatisch oder basenreich	Fallgruppe	LuH - Landentwässerung und Hochwasserschutz
Vorgänger-ID	DE_NRW_928482_10943	Anzahl kommunaler KA	
Länge FWK	3.895 m	Grundwasseranschluss	Grundwasseranschluss vorhanden
Gewässerlänge NRW	3.903 m	Trockenfallend	temporär trocken
Stationierung von	12.057 m	Mittlerer Abfluss	0,055 m³/s
Stationierung bis	15.952 m	Trinkwassernutzung	Keine oder bis 10 cbm/Tag
Fläche des FWK-EZG	902,3 ha	Anteil VSG	0,00 %
Anteil Bundeswasserstr.		Anteil FFH-Gebiete	0,00 %

2.17.1.2 Landnutzung im Einzugsgebiet

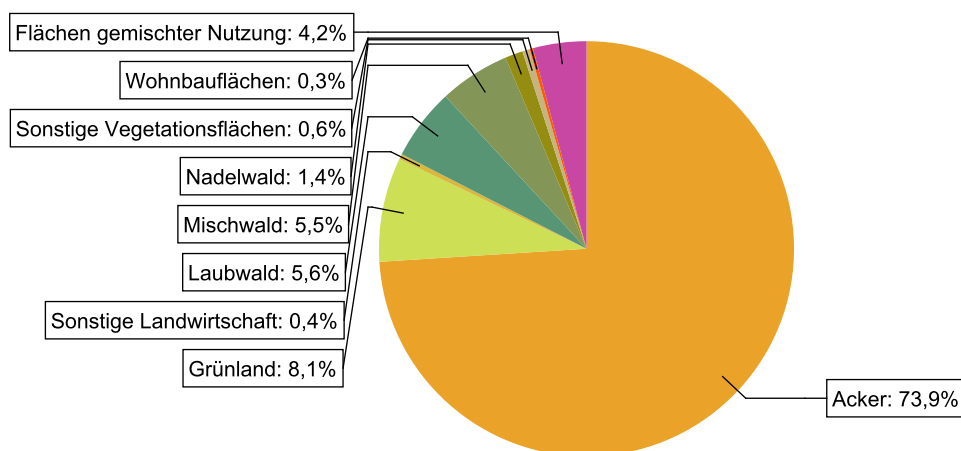


Abbildung 35: Landnutzung im Einzugsgebiet des Wasserkörpers DERW_DENW_928482_12_16: Wellingbach, basierend auf ATKIS-Daten 2024. Landnutzungstypen mit weniger als 0,1% Anteil sind nicht dargestellt.

2.17.1.3 Gewässerstruktur und Querbauwerke

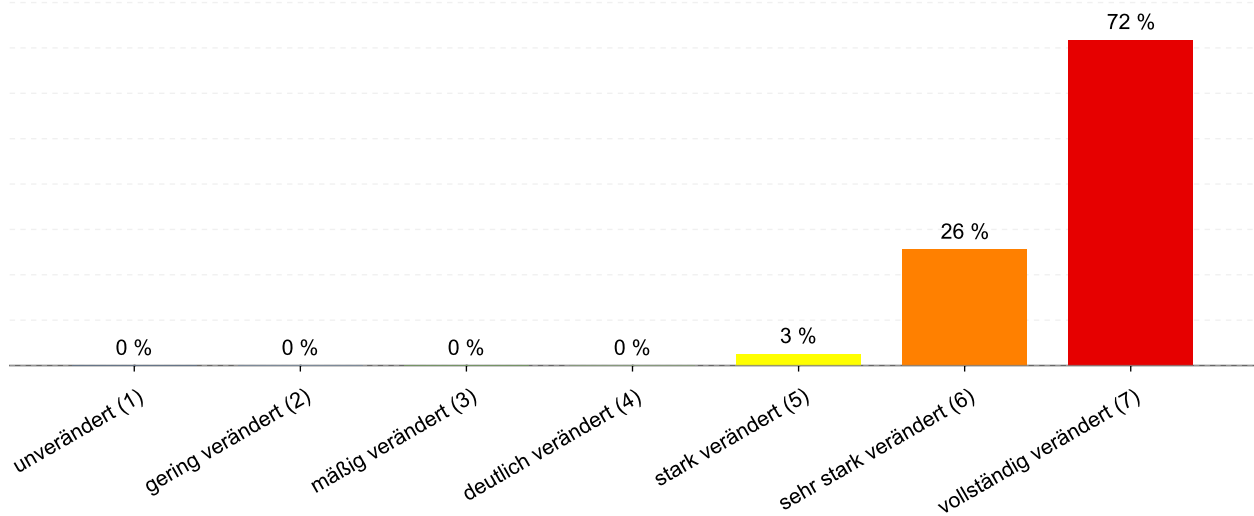


Abbildung 36: Anteil der Gewässerstrukturklassen im Wasserkörper DERW_DENW_928482_12_16: Wellingbach

Tabelle 147: Informationen zu Bauwerken und Durchgängigkeit im Wasserkörper DERW_DENW_928482_12_16: Wellingbach. Informationen zu den Bauwerkstypen finden sich im [LANUV-Arbeitsblatt 38](#).

Bauwerktyp	Anzahl	Bauwerktyp	Anzahl
Absturz	1	Sohlschwelle	
Bewegliches Wehr		Streichwehr	
Damm		Verrohrung	4
Gleite	1	Durchlass	10
Rampe		Wasserkraftanlage	

2.17.1.4 Direkteinleitungen

Tabelle 148: Anzahl der Direkteinleitungen nach Abwasserherkunft im Wasserkörper DERW_DENW_928482_12_16: Wellingbach

Abwasserherkunft	Anzahl
KOM - Kommunal	
IGL - Industriell	
AZV - Abwasserzweckverband	
AFA - Abfallanlagen (Deponie)	
keine Zuordnung	

2.17.2 Zustandsbewertung

2.17.2.1 Gesamtbewertung

Table 149: Übersicht über die Bewertung des Wasserkörper DERW_DENW_928482_12_16: Wellingbach. MZB = Makrozoobenthos; PBSM = Pflanzenbehandlungs- und Schädlingsbekämpfungsmittel

Ökologisches Potenzial						schlecht
Fische	MZB Gesamt	MZB allg. Degradation	MZB Saprobie	Gewässerflora	Makrophyten	Phytoplankton
---	mäßig	mäßig	gut	k.A.	schlecht	---
Flussgebietspezifische Stoffe			Allgemeine chemisch-physikalische Parameter			
Metalle	PBSM	Sonstige Stoffe		ACP Gesamt		
mäßig	sehr gut	---		mäßig		
Betrachtung gesetzl. nicht geregelter Stoffe						
Metalle	PBSM	Sonstige Stoffe				
mäßig	mäßig	sehr gut				
Chemischer Zustand						nicht gut
Ohne Ubiquitäre	Metalle	PBSM	Nitrat	Sonstige Stoffe		
gut	nicht gut	gut	gut	nicht gut		

2.17.2.2 Stoffliche Überschreitungen

Table 150: Flussgebietspezifischen Schadstoffe der Anlage 6 Oberflächengewässer Verordnung (OGewV) mit Überschreitungen des Beurteilungswerts. Höhe der Überschreitung: ≥ 1 -fach = mäßig; ≥ 2 -fach = unbefriedigend; > 4 -fach = schlecht

Stoffgruppe	Stoff-Nr.	Stoffname	Probengut	Bewertung
Metalle	1161	Kupfer	Schwebstoff	mäßig

Table 151: Allgemeine Physikalisch Chemische Parameter (ACP) der Anlage 7 Oberflächengewässer Verordnung (OGewV) mit Überschreitungen des Beurteilungswerts. Höhe der Überschreitung: ≥ 1 -fach = mäßig; ≥ 2 -fach = unbefriedigend; > 4 -fach = schlecht

Stoffgruppe	Stoff-Nr.	Stoffname	Probengut	Bewertung
ACP Gesamt	1061	pH-Wert	Wasser	schlecht
ACP Gesamt	1247	Nitrit-Stickstoff	Wasser	mäßig
ACP Gesamt	1262	Gesamtphosphat-Phosphor	Wasser	mäßig
ACP Gesamt	1264	Orthophosphat-Phosphor	Wasser	mäßig
ACP Gesamt	1281	Sauerstoff	Wasser	mäßig
ACP Gesamt	1523	Organischer Kohlenstoff, gesamt (TOC)	Wasser	unbefr.

Tabelle 152: Gesetzlich nicht geregelte Stoffe mit Überschreitungen des Beurteilungswerts. Höhe der Überschreitung: ≥ 1 -fach = mäßig; ≥ 2 -fach = unbefriedigend; > 4 -fach = schlecht

Stoffgruppe	Stoff-Nr.	Stoffname	Probengut	Bewertung
Metalle	1124	Barium	Wasser	schlecht
Metalle	1141	Vanadium	Wasser	unbefr.
Metalle	1161	Kupfer	Wasser	schlecht
Metalle	1167	Uran	Wasser	unbefr.
Metalle	1171	Mangan	Wasser	unbefr.
Metalle	1186	Kobalt	Wasser	mäßig
PBSM	4073	Metolachlor-CA	Wasser	schlecht
PBSM	4333	Metolachlor ESA	Wasser	schlecht

Tabelle 153: Stoffe des chemischen Zustands der Anlage 8 Oberflächengewässer Verordnung (OGewV) mit Überschreitungen des Beurteilungswerts. Höhe der Überschreitung: ≥ 1 -fach = mäßig; ≥ 2 -fach = unbefriedigend; > 4 -fach = schlecht

Stoffgruppe	Stoff-Nr.	Stoffname	Probengut	Ubiquitär	Bewertung
Metalle	1166	Quecksilber	Fische	ja	schlecht
Sonstige Stoffe	101	Summe polybromierte Diphenylether	Fische	ja	schlecht

2.17.3 Bewirtschaftungsplanung

2.17.3.1 Signifikante Belastungsfaktoren je Wasserkörper

Tabelle 154: Übersicht über die signifikanten Belastungen des Wasserkörpers DERW_DENW_928482_12_16: Wellingbach. DQ = Diffuse Quellen; PQ = Punktquellen; HYMO = Hydromorphologie; SONST = Sonstige Belastungen; WE = Wasserentnahmen

Belastungs-ID	Belastung	Belastungsgruppe
1.2	Punktquellen - Regenwasserentlastungen	PQ
2.2	Diffuse Quellen - Landwirtschaft	DQ
2.7	Diffuse Quellen - Atmosphärische Deposition	DQ
4.1.2	Morphologische Veränderung von Gewässern - Landwirtschaft	HYMO
4.2.8	Durchgängigkeitshindernisse - Andere	HYMO
4.3.6	Hydrologische Veränderung - Andere	HYMO

2.18 Steckbrief des Fließwasserkörpers DERW_DENW_9284822_10_15: Kalkgraben

2.18.1 Wasserkörpereigenschaften

2.18.1.1 Basisinformationen

Tabelle 155: Stammdaten und Basisinformationen zum Wasserkörper DERW_DENW_9284822_10_15: Kalkgraben. EZG = Einzugsgebiet; TEZG = Teileinzugsgebiet; KA = Kläranlage; VGS = Vogelschutzgebiet; FFH = Flora Fauna Habitat

Gewässername	Vitiverter Bach	Hydrologisches TEZG	IJsselmeerzuflüsse
Gewässerkennzahl	9284822	Planungseinheit	PE_ISS_1100
LAWA-Fließgewässertyp	14 - sandgeprägte Tieflandbäche	Talsperre < 50ha	nein
Ökoregion	Zentrales Flachland	Ausweisung	HMWB
Geochemie	karbonatisch oder basenreich	Fallgruppe	LuH - Landentwässerung und Hochwasserschutz
Vorgänger-ID	DE_NRW_9284822_8303	Anzahl kommunaler KA	
Länge FWK	5.002 m	Grundwasseranschluss	Grundwasseranschluss vorhanden
Gewässerslänge NRW	5.007 m	Trockenfallend	temporär trocken - anthropogen
Stationierung von	9.870 m	Mittlerer Abfluss	0,088 m³/s
Stationierung bis	14.872 m	Trinkwassernutzung	Keine oder bis 10 cbm/Tag
Fläche des FWK-EZG	1.158,9 ha	Anteil VSG	0,00 %
Anteil Bundeswasserstr.		Anteil FFH-Gebiete	0,00 %

2.18.1.2 Landnutzung im Einzugsgebiet

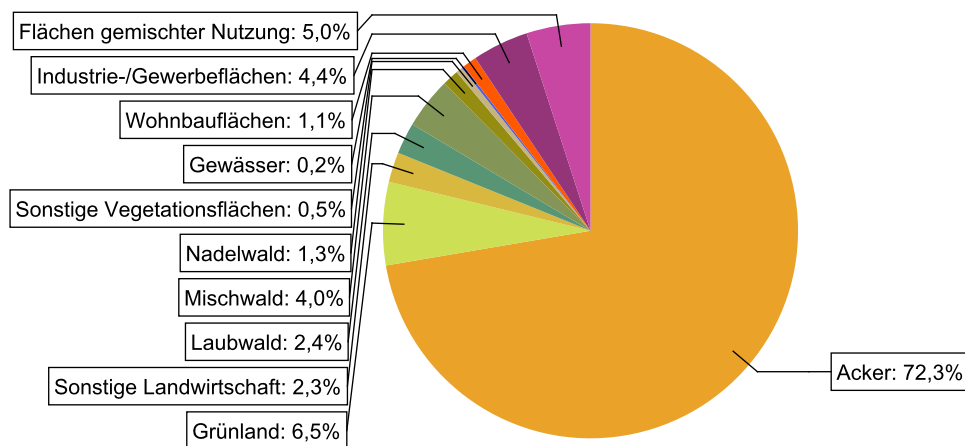


Abbildung 37: Landnutzung im Einzugsgebiet des Wasserkörpers DERW_DENW_9284822_10_15: Kalkgraben, basierend auf ATKIS-Daten 2024. Landnutzungstypen mit weniger als 0,1% Anteil sind nicht dargestellt.

2.18.1.3 Gewässerstruktur und Querbauwerke

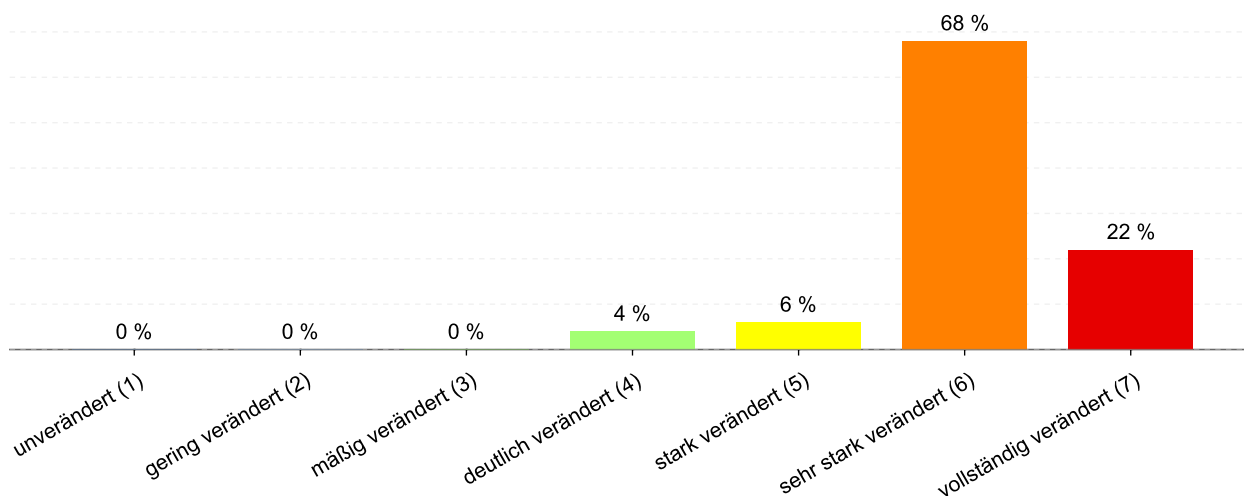


Abbildung 38: Anteil der Gewässerstrukturklassen im Wasserkörper DERW_DENW_9284822_10_15: Kalkgraben

Tabelle 156: Informationen zu Bauwerken und Durchgängigkeit im Wasserkörper DERW_DENW_9284822_10_15: Kalkgraben. Informationen zu den Bauwerkstypen finden sich im [LANUV-Arbeitsblatt 38](#).

Bauwerktyp	Anzahl	Bauwerktyp	Anzahl
Absturz		Sohlschwelle	
Bewegliches Wehr		Streichwehr	
Damm		Verrohrung	5
Gleite	1	Durchlass	7
Rampe		Wasserkraftanlage	

2.18.1.4 Direkteinleitungen

Tabelle 157: Anzahl der Direkteinleitungen nach Abwasserherkunft im Wasserkörper DERW_DENW_9284822_10_15: Kalkgraben

Abwasserherkunft	Anzahl
KOM - Kommunal	
IGL - Industriell	1
AZV - Abwasserzweckverband	
AFA - Abfallanlagen (Deponie)	
keine Zuordnung	

2.18.2 Zustandsbewertung

2.18.2.1 Gesamtbewertung

Table 158: Übersicht über die Bewertung des Wasserkörper DERW_DENW_9284822_10_15: Kalkgraben. MZB = Makrozoobenthos; PBSM = Pflanzenbehandlungs- und Schädlingsbekämpfungsmittel

Ökologisches Potenzial						schlecht
Fische	MZB Gesamt	MZB allg. Degradation	MZB Saprobie	Gewässerflora	Makrophyten	Phytoplankton
schlecht	mäßig	mäßig	gut	k.A.	schlecht	---
Flussgebietspezifische Stoffe			Allgemeine chemisch-physikalische Parameter			
Metalle	PBSM	Sonstige Stoffe		ACP Gesamt		
mäßig	---	---		mäßig		
Betrachtung gesetzl. nicht geregelter Stoffe						
Metalle	PBSM	Sonstige Stoffe				
mäßig	---	---				
Chemischer Zustand						nicht gut
Ohne Ubiquitäre	Metalle	PBSM	Nitrat	Sonstige Stoffe		
gut	nicht gut	---	gut	nicht gut		

2.18.2.2 Stoffliche Überschreitungen

Table 159: Flussgebietspezifischen Schadstoffe der Anlage 6 Oberflächengewässer Verordnung (OGewV) mit Überschreitungen des Beurteilungswerts. Höhe der Überschreitung: ≥ 1 -fach = mäßig; ≥ 2 -fach = unbefriedigend; > 4 -fach = schlecht

Stoffgruppe	Stoff-Nr.	Stoffname	Probengut	Bewertung
Metalle	1164	Zink	Schwebstoff	schlecht

Table 160: Allgemeine Physikalisch Chemische Parameter (ACP) der Anlage 7 Oberflächengewässer Verordnung (OGewV) mit Überschreitungen des Beurteilungswerts. Höhe der Überschreitung: ≥ 1 -fach = mäßig; ≥ 2 -fach = unbefriedigend; > 4 -fach = schlecht

Stoffgruppe	Stoff-Nr.	Stoffname	Probengut	Bewertung
ACP Gesamt	1182	Eisen	Wasser	mäßig
ACP Gesamt	1262	Gesamtphosphat-Phosphor	Wasser	mäßig
ACP Gesamt	1523	Organischer Kohlenstoff, gesamt (TOC)	Wasser	unbefr.

Table 161: Gesetzlich nicht geregelte Stoffe mit Überschreitungen des Beurteilungswerts. Höhe der Überschreitung: ≥ 1 -fach = mäßig; ≥ 2 -fach = unbefriedigend; > 4 -fach = schlecht

Stoffgruppe	Stoff-Nr.	Stoffname	Probengut	Bewertung
Metalle	1124	Barium	Wasser	mäßig
Metalle	1161	Kupfer	Wasser	unbefr.
Metalle	1164	Zink	Wasser	unbefr.
Metalle	1167	Uran	Wasser	unbefr.
Metalle	1171	Mangan	Wasser	schlecht
Metalle	1186	Kobalt	Wasser	mäßig

Tabelle 162: Stoffe des chemischen Zustands der Anlage 8 Oberflächengewässer Verordnung (OGewV) mit Überschreitungen des Beurteilungswerts. Höhe der Überschreitung: >= 1-fach = mäßig; >= 2-fach = unbefriedigend; > 4-fach = schlecht

Stoffgruppe	Stoff-Nr.	Stoffname	Probengut	Ubiquitär	Bewertung
Metalle	1166	Quecksilber	Fische	ja	schlecht
Sonstige Stoffe	101	Summe polybromierte Diphenylether	Fische	ja	schlecht

2.18.3 Bewirtschaftungsplanung

2.18.3.1 Signifikante Belastungsfaktoren je Wasserkörper

Tabelle 163: Übersicht über die signifikanten Belastungen des Wasserkörpers DERW_DENW_9284822_10_15: Kalkgraben. DQ = Diffuse Quellen; PQ = Punktquellen; HYMO = Hydromorphologie; SONST = Sonstige Belastungen; WE = Wasserentnahmen

Belastungs-ID	Belastung	Belastungsgruppe
1.2	Punktquellen - Regenwasserentlastungen	PQ
2.2	Diffuse Quellen - Landwirtschaft	DQ
2.7	Diffuse Quellen - Atmosphärische Deposition	DQ
4.1.2	Morphologische Veränderung von Gewässern - Landwirtschaft	HYMO
4.2.8	Durchgängigkeitshindernisse - Andere	HYMO
4.3.1	Hydrologische Veränderung - Landwirtschaft	HYMO
4.3.6	Hydrologische Veränderung - Andere	HYMO

2.19 Steckbrief des Fließwasserkörpers DERW_DENW_928484_7_14: Beurserbach

2.19.1 Wasserkörpereigenschaften

2.19.1.1 Basisinformationen

Tabelle 164: Stammdaten und Basisinformationen zum Wasserkörper DERW_DENW_928484_7_14: Beurserbach. EZG = Einzugsgebiet; TEZG = Teileinzugsgebiet; KA = Kläranlage; VGS = Vogelschutzgebiet; FFH = Flora Fauna Habitat

Gewässername	Beurserbach	Hydrologisches TEZG	Ijsselmeerzuflüsse
Gewässerkennzahl	928484	Planungseinheit	PE_ISS_1100
LAWA-Fließgewässertyp	14 - sandgeprägte Tieflandbäche	Talsperre < 50ha	nein
Ökoregion	Zentrales Flachland	Ausweisung	HMWB
Geochemie	karbonatisch oder basenreich	Fallgruppe	LuH - Landentwässerung und Hochwasserschutz
Vorgänger-ID	DE_NRW_928484_6659	Anzahl kommunaler KA	
Länge FWK	6.833 m	Grundwasseranschluss	Grundwasseranschluss vorhanden
Gewässerslänge NRW	6.858 m	Trockenfallend	temporär trocken - anthropogen
Stationierung von	6.898 m	Mittlerer Abfluss	0,039 m³/s
Stationierung bis	13.731 m	Trinkwassernutzung	Keine oder bis 10 cbm/Tag
Fläche des FWK-EZG	927,2 ha	Anteil VSG	0,00 %
Anteil Bundeswasserstr.		Anteil FFH-Gebiete	0,00 %

2.19.1.2 Landnutzung im Einzugsgebiet

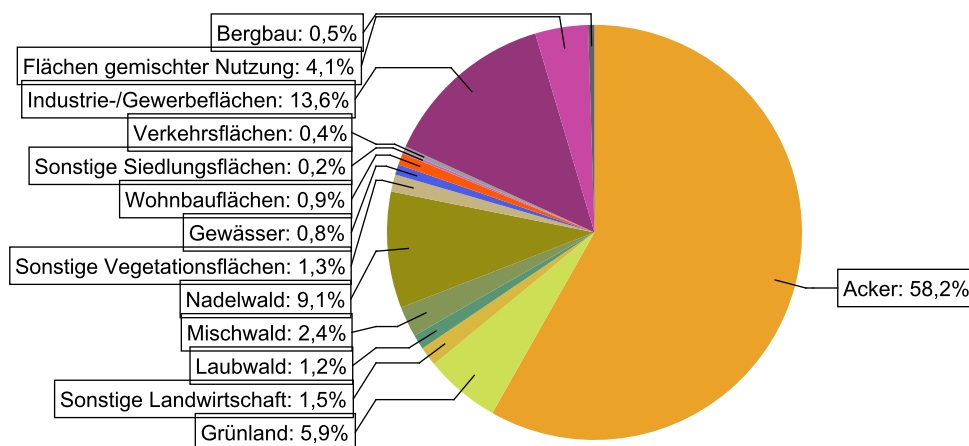


Abbildung 39: Landnutzung im Einzugsgebiet des Wasserkörpers DERW_DENW_928484_7_14: Beurserbach, basierend auf ATKIS-Daten 2024. Landnutzungstypen mit weniger als 0,1% Anteil sind nicht dargestellt.

2.19.1.3 Gewässerstruktur und Querbauwerke

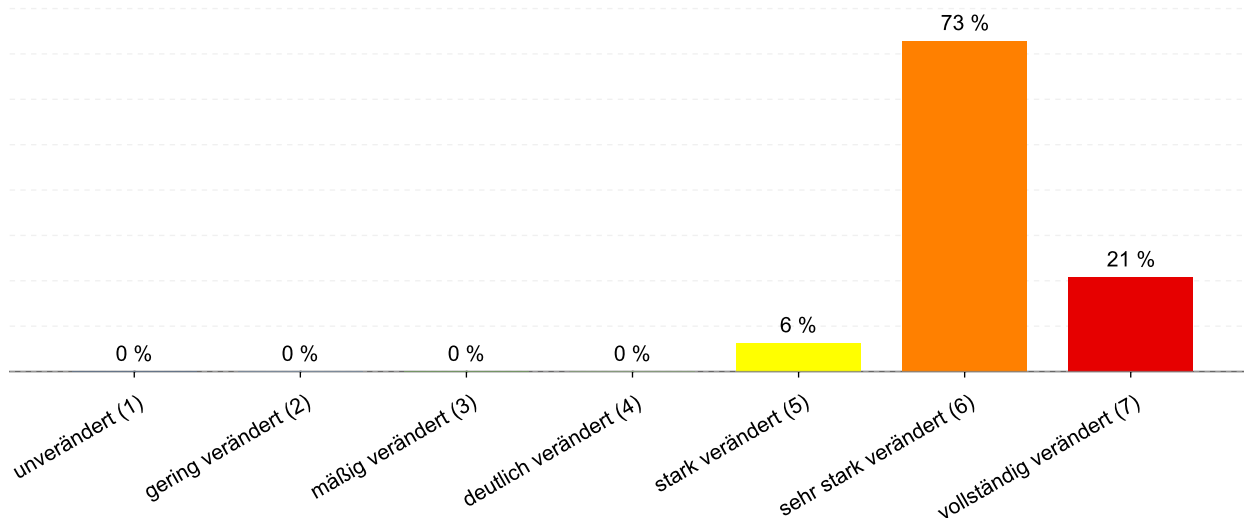


Abbildung 40: Anteil der Gewässerstrukturklassen im Wasserkörper DERW_DENW_928484_7_14: Beurserbach

Tabelle 165: Informationen zu Bauwerken und Durchgängigkeit im Wasserkörper DERW_DENW_928484_7_14: Beurserbach. Informationen zu den Bauwerkstypen finden sich im [LANUV-Arbeitsblatt 38](#).

Bauwerktyp	Anzahl	Bauwerktyp	Anzahl
Absturz		Sohlschwelle	
Bewegliches Wehr		Streichwehr	
Damm		Verrohrung	5
Gleite		Durchlass	1
Rampe		Wasserkraftanlage	

2.19.1.4 Direkteinleitungen

Tabelle 166: Anzahl der Direkteinleitungen nach Abwasserherkunft im Wasserkörper DERW_DENW_928484_7_14: Beurserbach

Abwasserherkunft	Anzahl
KOM - Kommunal	
IGL - Industriell	1
AZV - Abwasserzweckverband	
AFA - Abfallanlagen (Deponie)	
keine Zuordnung	

2.19.2 Zustandsbewertung

2.19.2.1 Gesamtbewertung

Table 167: Übersicht über die Bewertung des Wasserkörper DERW_DENW_928484_7_14: Beurserbach. MZB = Makrozoobenthos; PBSM = Pflanzenbehandlungs- und Schädlingsbekämpfungsmittel

Ökologisches Potenzial						unbefr.
Fische	MZB Gesamt	MZB allg. Degradation	MZB Saprobie	Gewässerflora	Makrophyten	Phytoplankton
k.A.	unbefr.	unbefr.	mäßig	unbefr.	k.A.	---
Flussgebietspezifische Stoffe			Allgemeine chemisch-physikalische Parameter			
Metalle	PBSM	Sonstige Stoffe		ACP Gesamt		
gut	k.A.	sehr gut		mäßig		
Betrachtung gesetzl. nicht geregelter Stoffe						
Metalle	PBSM	Sonstige Stoffe				
mäßig	sehr gut	gut				
Chemischer Zustand						nicht gut
Ohne Ubiquitäre	Metalle	PBSM	Nitrat	Sonstige Stoffe		
gut	nicht gut	gut	gut	nicht gut		

2.19.2.2 Stoffliche Überschreitungen

Table 168: Flussgebietspezifischen Schadstoffe der Anlage 6 Oberflächengewässer Verordnung (OGewV) mit Überschreitungen des Beurteilungswerts. Höhe der Überschreitung: ≥ 1 -fach = mäßig; ≥ 2 -fach = unbefriedigend; > 4 -fach = schlecht

Es liegen keine Beurteilungswertverletzungen oder Messdaten vor.

Table 169: Allgemeine Physikalisch Chemische Parameter (ACP) der Anlage 7 Oberflächengewässer Verordnung (OGewV) mit Überschreitungen des Beurteilungswerts. Höhe der Überschreitung: ≥ 1 -fach = mäßig; ≥ 2 -fach = unbefriedigend; > 4 -fach = schlecht

Stoffgruppe	Stoff-Nr.	Stoffname	Probengut	Bewertung
ACP Gesamt	1281	Sauerstoff	Wasser	mäßig
ACP Gesamt	1523	Organischer Kohlenstoff, gesamt (TOC)	Wasser	mäßig

Table 170: Gesetzlich nicht geregelte Stoffe mit Überschreitungen des Beurteilungswerts. Höhe der Überschreitung: ≥ 1 -fach = mäßig; ≥ 2 -fach = unbefriedigend; > 4 -fach = schlecht

Stoffgruppe	Stoff-Nr.	Stoffname	Probengut	Bewertung
Metalle	1167	Uran	Wasser	unbefr.
Metalle	1171	Mangan	Wasser	schlecht

Tabelle 171: Stoffe des chemischen Zustands der Anlage 8 Oberflächengewässer Verordnung (OGewV) mit Überschreitungen des Beurteilungswerts. Höhe der Überschreitung: ≥ 1 -fach = mäßig; ≥ 2 -fach = unbefriedigend; > 4 -fach = schlecht

Stoffgruppe	Stoff-Nr.	Stoffname	Probengut	Ubiquitär	Bewertung
Metalle	1166	Quecksilber	Fische	ja	schlecht
Sonstige Stoffe	101	Summe polybromierte Diphenylether	Fische	ja	schlecht
Sonstige Stoffe	2320	Benzo(a)pyren	Wasser	ja	unbefr.

2.19.3 Bewirtschaftungsplanung

2.19.3.1 Signifikante Belastungsfaktoren je Wasserkörper

Tabelle 172: Übersicht über die signifikanten Belastungen des Wasserkörpers DERW_DENW_928484_7_14: Beuserbach. DQ = Diffuse Quellen; PQ = Punktquellen; HYMO = Hydromorphologie; SONST = Sonstige Belastungen; WE = Wasserentnahmen

Belastungs-ID	Belastung	Belastungsgruppe
1.2	Punktquellen - Regenwasserentlastungen	PQ
2.2	Diffuse Quellen - Landwirtschaft	DQ
2.7	Diffuse Quellen - Atmosphärische Deposition	DQ
4.1.1	Morphologische Veränderung von Gewässern - Hochwasserschutz	HYMO
4.1.2	Morphologische Veränderung von Gewässern - Landwirtschaft	HYMO
4.2.8	Durchgängigkeitshindernisse - Andere	HYMO
4.3.1	Hydrologische Veränderung - Landwirtschaft	HYMO
4.3.6	Hydrologische Veränderung - Andere	HYMO

2.20 Steckbrief des Fließwasserkörpers DERW_DENW_9285122_20_25: Hegebeck

2.20.1 Wasserkörpereigenschaften

2.20.1.1 Basisinformationen

Tabelle 173: Stammdaten und Basisinformationen zum Wasserkörper DERW_DENW_9285122_20_25: Hegebeck. EZG = Einzugsgebiet; TEZG = Teileinzugsgebiet; KA = Kläranlage; VGS = Vogelschutzgebiet; FFH = Flora Fauna Habitat

Gewässername	Hegebeck	Hydrologisches TEZG	Ijsselmeerzuflüsse
Gewässerkennzahl	9285122	Planungseinheit	PE_ISS_1100
LAWA-Fließgewässertyp	14 - sandgeprägte Tieflandbäche	Talsperre < 50ha	nein
Ökoregion	Zentrales Flachland	Ausweisung	AWB
Geochemie	karbonatisch oder basenreich	Fallgruppe	tGiT - temporär fließende Gräben im Tiefland
Vorgänger-ID	DE_NRW_9285122_19513	Anzahl kommunaler KA	
Länge FWK	4.587 m	Grundwasseranschluss	Grundwasseranschluss vorhanden
Gewässerslänge NRW	4.594 m	Trockenfallend	temporär trocken - anthropogen
Stationierung von	19.948 m	Mittlerer Abfluss	0,441 m³/s
Stationierung bis	24.535 m	Trinkwassernutzung	Keine oder bis 10 cbm/Tag
Fläche des FWK-EZG	499,6 ha	Anteil VSG	0,53 %
Anteil Bundeswasserstr.		Anteil FFH-Gebiete	0,00 %

2.20.1.2 Landnutzung im Einzugsgebiet

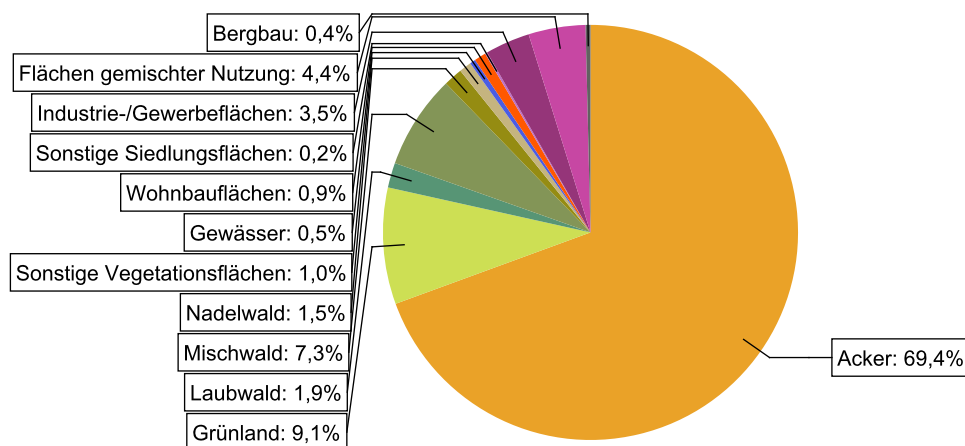


Abbildung 41: Landnutzung im Einzugsgebiet des Wasserkörpers DERW_DENW_9285122_20_25: Hegebeck, basierend auf ATKIS-Daten 2024. Landnutzungstypen mit weniger als 0,1% Anteil sind nicht dargestellt.

2.20.1.3 Gewässerstruktur und Querbauwerke

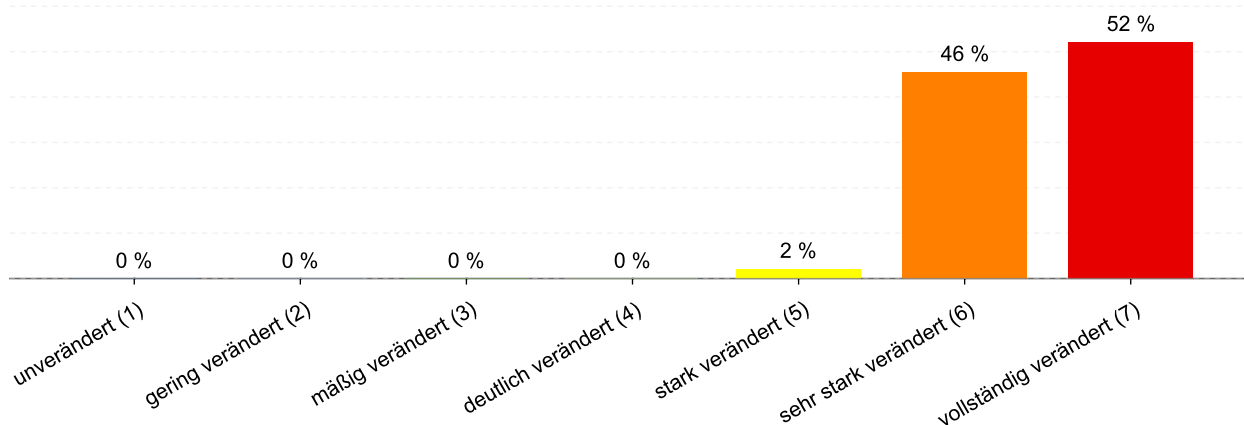


Abbildung 42: Anteil der Gewässerstrukturklassen im Wasserkörper DERW_DENW_9285122_20_25: Hegebeck

Tabelle 174: Informationen zu Bauwerken und Durchgängigkeit im Wasserkörper DERW_DENW_9285122_20_25: Hegebeck. Informationen zu den Bauwerkstypen finden sich im [LANUV-Arbeitsblatt 38](#).

Bauwerktyp	Anzahl	Bauwerktyp	Anzahl
Absturz	1	Sohlschwelle	
Bewegliches Wehr		Streichwehr	
Damm		Verrohrung	1
Gleite		Durchlass	15
Rampe		Wasserkraftanlage	

2.20.1.4 Direkteinleitungen

Tabelle 175: Anzahl der Direkteinleitungen nach Abwasserherkunft im Wasserkörper DERW_DENW_9285122_20_25: Hegebeck

Abwasserherkunft	Anzahl
KOM - Kommunal	
IGL - Industriell	
AZV - Abwasserzweckverband	
AFA - Abfallanlagen (Deponie)	
keine Zuordnung	

2.20.2 Zustandsbewertung

2.20.2.1 Gesamtbewertung

Table 176: Übersicht über die Bewertung des Wasserkörper DERW_DENW_9285122_20_25: Hegebeck. MZB = Makrozoobenthos; PBSM = Pflanzenbehandlungs- und Schädlingsbekämpfungsmittel

Ökologisches Potenzial						k.A.
Fische	MZB Gesamt	MZB allg. Degradation	MZB Saprobie	Gewässerflora	Makrophyten	Phytoplankton
---	k.A.	---	---	---	---	---
Flussgebietspezifische Stoffe			Allgemeine chemisch-physikalische Parameter			
Metalle	PBSM	Sonstige Stoffe	ACP Gesamt			
---	---	---	---			
Betrachtung gesetzl. nicht geregelter Stoffe						
Metalle	PBSM	Sonstige Stoffe				
---	---	---				
Chemischer Zustand						nicht gut
Ohne Ubiquitäre	Metalle	PBSM	Nitrat	Sonstige Stoffe		
---	nicht gut	---	---	nicht gut		

2.20.2.2 Stoffliche Überschreitungen

Table 177: Flussgebietspezifischen Schadstoffe der Anlage 6 Oberflächengewässer Verordnung (OGewV) mit Überschreitungen des Beurteilungswerts. Höhe der Überschreitung: ≥ 1 -fach = mäßig; ≥ 2 -fach = unbefriedigend; > 4 -fach = schlecht

Es liegen keine Beurteilungswertverletzungen oder Messdaten vor.

Table 178: Allgemeine Physikalisch Chemische Parameter (ACP) der Anlage 7 Oberflächengewässer Verordnung (OGewV) mit Überschreitungen des Beurteilungswerts. Höhe der Überschreitung: ≥ 1 -fach = mäßig; ≥ 2 -fach = unbefriedigend; > 4 -fach = schlecht

Es liegen keine Beurteilungswertverletzungen oder Messdaten vor.

Table 179: Gesetzlich nicht geregelte Stoffe mit Überschreitungen des Beurteilungswerts. Höhe der Überschreitung: ≥ 1 -fach = mäßig; ≥ 2 -fach = unbefriedigend; > 4 -fach = schlecht

Es liegen keine Beurteilungswertverletzungen oder Messdaten vor.

Table 180: Stoffe des chemischen Zustands der Anlage 8 Oberflächengewässer Verordnung (OGewV) mit Überschreitungen des Beurteilungswerts. Höhe der Überschreitung: ≥ 1 -fach = mäßig; ≥ 2 -fach = unbefriedigend; > 4 -fach = schlecht

Stoffgruppe	Stoff-Nr.	Stoffname	Probengut	Ubiquitär	Bewertung
Metalle	1166	Quecksilber	Fische	ja	schlecht
Sonstige Stoffe	101	Summe polybromierte Diphenylether	Fische	ja	schlecht

2.20.3 Bewirtschaftungsplanung

2.20.3.1 Signifikante Belastungsfaktoren je Wasserkörper

Tabelle 181: Übersicht über die signifikanten Belastungen des Wasserkörpers DERW_DENW_9285122_20_25: Hegebeck. DQ = Diffuse Quellen; PQ = Punktquellen; HYMO = Hydromorphologie; SONST = Sonstige Belastungen; WE = Wasserentnahmen

Belastungs-ID	Belastung	Belastungsgruppe
2.7	Diffuse Quellen - Atmosphärische Deposition	DQ

2.21 Steckbrief des Fließwasserkörpers DERW_DENW_92852_59_69: Ahauser Aa

2.21.1 Wasserkörpereigenschaften

2.21.1.1 Basisinformationen

Tabelle 182: Stammdaten und Basisinformationen zum Wasserkörper DERW_DENW_92852_59_69: Ahauser Aa. EZG = Einzugsgebiet; TEZG = Teileinzugsgebiet; KA = Kläranlage; VGS = Vogelschutzgebiet; FFH = Flora Fauna Habitat

Gewässername	Ahauser Aa	Hydrologisches TEZG	Ijsselmeerzuflüsse
Gewässerkennzahl	92852	Planungseinheit	PE_ISS_1100
LAWA-Fließgewässertyp	15 - sand- und lehmgeprägte Tieflandflüsse	Talsperre < 50ha	nein
Ökoregion	Zentrales Flachland	Ausweisung	HMWB
Geochemie	karbonatisch oder basenreich	Fallgruppe	LuH - Landentwässerung und Hochwasserschutz
Vorgänger-ID	DE_NRW_92852_58200	Anzahl kommunaler KA	
Länge FWK	10.162 m	Grundwasseranschluss	Grundwasseranschluss vorhanden
Gewässerlänge NRW	28.528 m	Trockenfallend	keine Angabe
Stationierung von	58.510 m	Mittlerer Abfluss	1,182 m³/s
Stationierung bis	68.672 m	Trinkwassernutzung	Keine oder bis 10 cbm/Tag
Fläche des FWK-EZG	2.687,6 ha	Anteil VSG	0,18 %
Anteil Bundeswasserstr.		Anteil FFH-Gebiete	0,18 %

2.21.1.2 Landnutzung im Einzugsgebiet

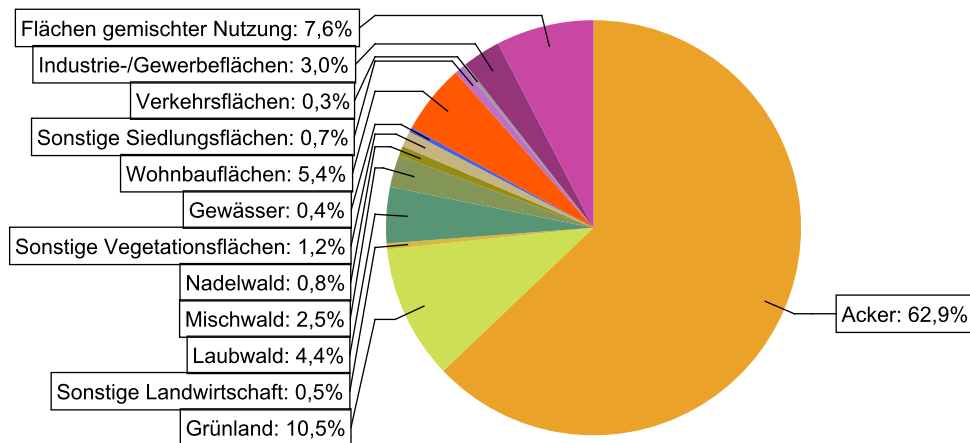


Abbildung 43: Landnutzung im Einzugsgebiet des Wasserkörpers DERW_DENW_92852_59_69: Ahauser Aa, basierend auf ATKIS-Daten 2024. Landnutzungstypen mit weniger als 0,1% Anteil sind nicht dargestellt.

2.21.1.3 Gewässerstruktur und Querbauwerke

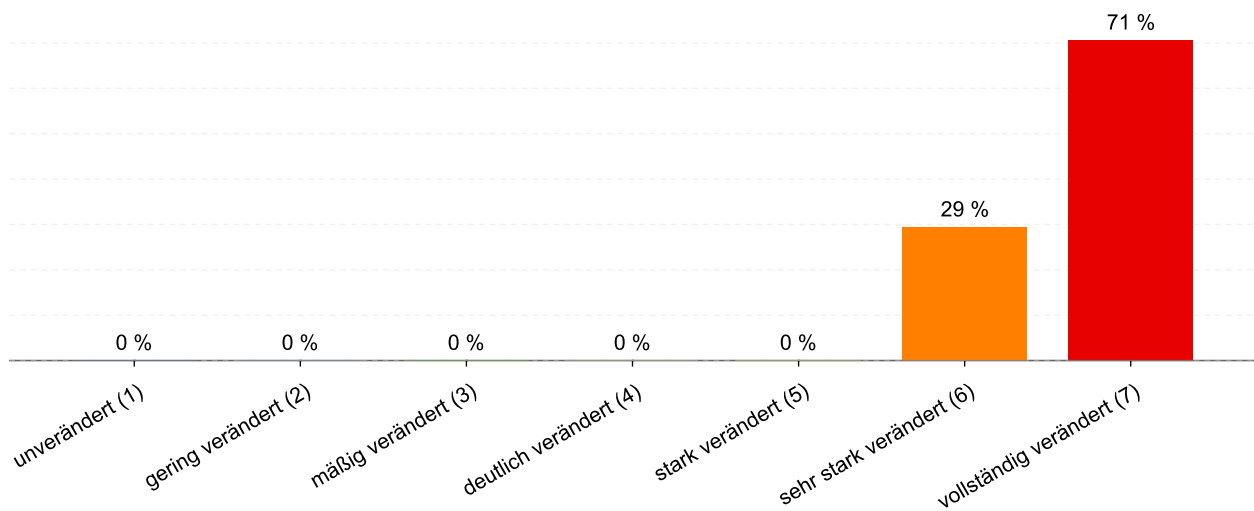


Abbildung 44: Anteil der Gewässerstrukturklassen im Wasserkörper DERW_DENW_92852_59_69: Ahauser Aa

Tabelle 183: Informationen zu Bauwerken und Durchgängigkeit im Wasserkörper DERW_DENW_92852_59_69: Ahauser Aa. Informationen zu den Bauwerkstypen finden sich im [LANUV-Arbeitsblatt 38](#).

Bauwerktyp	Anzahl	Bauwerktyp	Anzahl
Absturz	3	Sohlschwelle	2
Bewegliches Wehr	2	Streichwehr	
Damm		Verrohrung	2
Gleite	12	Durchlass	12
Rampe		Wasserkraftanlage	1

2.21.1.4 Direkteinleitungen

Tabelle 184: Anzahl der Direkteinleitungen nach Abwasserherkunft im Wasserkörper DERW_DENW_92852_59_69: Ahauser Aa

Abwasserherkunft	Anzahl
KOM - Kommunal	
IGL - Industriell	
AZV - Abwasserzweckverband	
AFA - Abfallanlagen (Deponie)	
keine Zuordnung	

2.21.2 Zustandsbewertung

2.21.2.1 Gesamtbewertung

Tabelle 185: Übersicht über die Bewertung des Wasserkörper DERW_DENW_92852_59_69: Ahauser Aa. MZB = Makrozoobenthos; PBSM = Pflanzenbehandlungs- und Schädlingsbekämpfungsmittel

Ökologisches Potenzial						unbefr.
Fische	MZB Gesamt	MZB allg. Degradation	MZB Saprobie	Gewässerflora	Makrophyten	Phytoplankton
unbefr.	unbefr.	unbefr.	gut	mäßig	unbefr.	---
Flussgebietspezifische Stoffe			Allgemeine chemisch-physikalische Parameter			
Metalle	PBSM	Sonstige Stoffe		ACP Gesamt		
mäßig	mäßig	---		mäßig		
Betrachtung gesetzl. nicht geregelter Stoffe						
Metalle	PBSM	Sonstige Stoffe				
mäßig	mäßig	sehr gut				
Chemischer Zustand						nicht gut
Ohne Ubiquitäre	Metalle	PBSM	Nitrat	Sonstige Stoffe		
gut	nicht gut	gut	gut	nicht gut		

2.21.2.2 Stoffliche Überschreitungen

Tabelle 186: Flussgebietspezifischen Schadstoffe der Anlage 6 Oberflächengewässer Verordnung (OGewV) mit Überschreitungen des Beurteilungswerts. Höhe der Überschreitung: ≥ 1 -fach = mäßig; ≥ 2 -fach = unbefriedigend; > 4 -fach = schlecht

Stoffgruppe	Stoff-Nr.	Stoffname	Probengut	Bewertung
Metalle	1161	Kupfer	Schwebstoff	schlecht
PBSM	2553	Flufenacet	Wasser	schlecht

Tabelle 187: Allgemeine Physikalisch Chemische Parameter (ACP) der Anlage 7 Oberflächengewässer Verordnung (OGewV) mit Überschreitungen des Beurteilungswerts. Höhe der Überschreitung: ≥ 1 -fach = mäßig; ≥ 2 -fach = unbefriedigend; > 4 -fach = schlecht

Stoffgruppe	Stoff-Nr.	Stoffname	Probengut	Bewertung
ACP Gesamt	1247	Nitrit-Stickstoff	Wasser	mäßig
ACP Gesamt	1262	Gesamtphosphat-Phosphor	Wasser	mäßig
ACP Gesamt	1281	Sauerstoff	Wasser	mäßig
ACP Gesamt	1523	Organischer Kohlenstoff, gesamt (TOC)	Wasser	mäßig

Tabelle 188: Gesetzlich nicht geregelte Stoffe mit Überschreitungen des Beurteilungswerts. Höhe der Überschreitung: ≥ 1 -fach = mäßig; ≥ 2 -fach = unbefriedigend; > 4 -fach = schlecht

Stoffgruppe	Stoff-Nr.	Stoffname	Probengut	Bewertung
Metalle	1161	Kupfer	Wasser	schlecht
Metalle	1164	Zink	Wasser	mäßig
Metalle	1171	Mangan	Wasser	unbefr.
PBSM	4073	Metolachlor-CA	Wasser	unbefr.
PBSM	4199	Thiaclopid	Wasser	schlecht
PBSM	4333	Metolachlor ESA	Wasser	schlecht

Tabelle 189: Stoffe des chemischen Zustands der Anlage 8 Oberflächengewässer Verordnung (OGewV) mit Überschreitungen des Beurteilungswerts. Höhe der Überschreitung: ≥ 1 -fach = mäßig; ≥ 2 -fach = unbefriedigend; > 4 -fach = schlecht

Stoffgruppe	Stoff-Nr.	Stoffname	Probengut	Ubiquitär	Bewertung
Metalle	1166	Quecksilber	Fische	ja	schlecht
Sonstige Stoffe	101	Summe polybromierte Diphenylether	Fische	ja	schlecht

2.21.3 Bewirtschaftungsplanung

2.21.3.1 Signifikante Belastungsfaktoren je Wasserkörper

Tabelle 190: Übersicht über die signifikanten Belastungen des Wasserkörpers DERW_DENW_92852_59_69: Ahauser Aa. DQ = Diffuse Quellen; PQ = Punktquellen; HYMO = Hydromorphologie; SONST = Sonstige Belastungen; WE = Wasserentnahmen

Belastungs-ID	Belastung	Belastungsgruppe
1.2	Punktquellen - Regenwasserentlastungen	PQ
2.2	Diffuse Quellen - Landwirtschaft	DQ
2.7	Diffuse Quellen - Atmosphärische Deposition	DQ
4.1.1	Morphologische Veränderung von Gewässern - Hochwasserschutz	HYMO
4.1.2	Morphologische Veränderung von Gewässern - Landwirtschaft	HYMO
4.2.1	Durchgängigkeitshindernisse - Wasserkraft	HYMO
4.2.8	Durchgängigkeitshindernisse - Andere	HYMO

2.22 Steckbrief des Fließwasserkörpers DERW_DENW_92852_69_78: Ahauser Aa

2.22.1 Wasserkörpereigenschaften

2.22.1.1 Basisinformationen

Tabelle 191: Stammdaten und Basisinformationen zum Wasserkörper DERW_DENW_92852_69_78: Ahauser Aa. EZG = Einzugsgebiet; TEZG = Teileinzugsgebiet; KA = Kläranlage; VGS = Vogelschutzgebiet; FFH = Flora Fauna Habitat

Gewässername	Ahauser Aa	Hydrologisches TEZG	Ijsselmeerzuflüsse
Gewässerkennzahl	92852	Planungseinheit	PE_ISS_1100
LAWA-Fließgewässertyp	14 - sandgeprägte Tieflandbäche	Talsperre < 50ha	nein
Ökoregion	Zentrales Flachland	Ausweisung	HMWB
Geochemie	karbonatisch oder basenreich	Fallgruppe	BmV - Bebauung und Hochwasserschutz mit Vorland
Vorgänger-ID	DE_NRW_92852_68360	Anzahl kommunaler KA	1
Länge FWK	9.152 m	Grundwasseranschluss	Grundwasseranschluss vorhanden
Gewässerlänge NRW	28.528 m	Trockenfallend	keine Angabe
Stationierung von	68.672 m	Mittlerer Abfluss	0,494 m³/s
Stationierung bis	77.824 m	Trinkwassernutzung	Keine oder bis 10 cbm/Tag
Fläche des FWK-EZG	2.758,0 ha	Anteil VSG	0,00 %
Anteil Bundeswasserstr.		Anteil FFH-Gebiete	0,00 %

2.22.1.2 Landnutzung im Einzugsgebiet

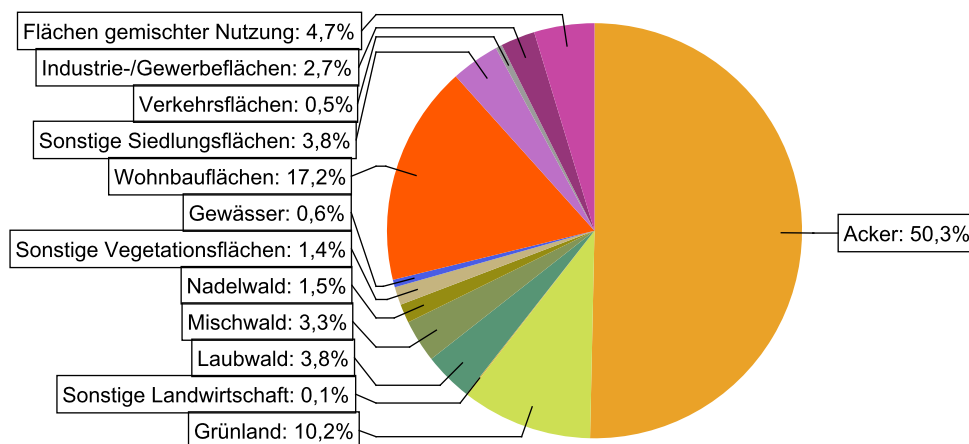


Abbildung 45: Landnutzung im Einzugsgebiet des Wasserkörpers DERW_DENW_92852_69_78: Ahauser Aa, basierend auf ATKIS-Daten 2024. Landnutzungstypen mit weniger als 0,1% Anteil sind nicht dargestellt.

2.22.1.3 Gewässerstruktur und Querbauwerke

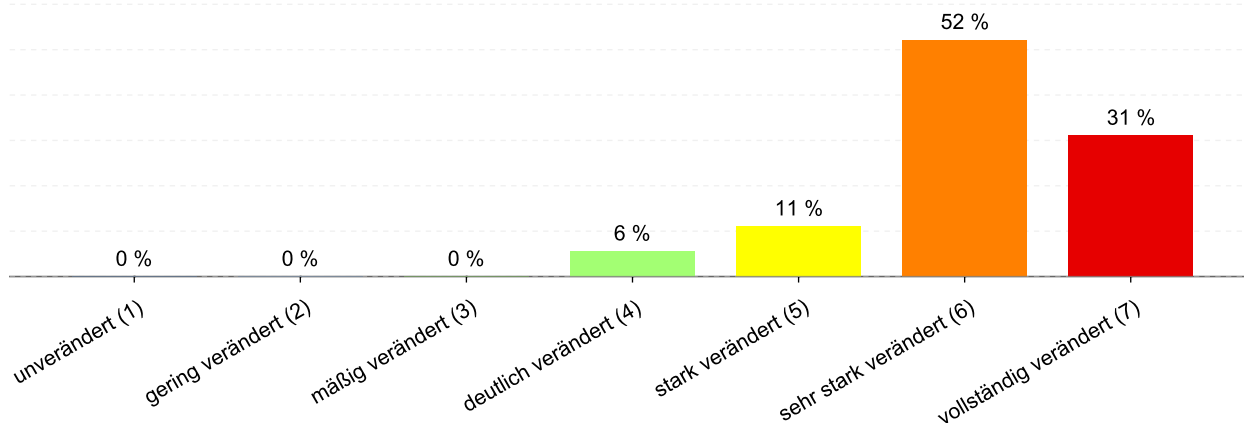


Abbildung 46: Anteil der Gewässerstrukturklassen im Wasserkörper DERW_DENW_92852_69_78: Ahauser Aa

Tabelle 192: Informationen zu Bauwerken und Durchgängigkeit im Wasserkörper DERW_DENW_92852_69_78: Ahauser Aa. Informationen zu den Bauwerkstypen finden sich im [LANUV-Arbeitsblatt 38](#).

Bauwerktyp	Anzahl	Bauwerktyp	Anzahl
Absturz	1	Sohlschwelle	
Bewegliches Wehr		Streichwehr	
Damm		Verrohrung	6
Gleite	8	Durchlass	15
Rampe	2	Wasserkraftanlage	

2.22.1.4 Direkteinleitungen

Tabelle 193: Anzahl der Direkteinleitungen nach Abwasserherkunft im Wasserkörper DERW_DENW_92852_69_78: Ahauser Aa

Abwasserherkunft	Anzahl
KOM - Kommunal	1
IGL - Industriell	
AZV - Abwasserzweckverband	
AFA - Abfallanlagen (Deponie)	
keine Zuordnung	

2.22.2 Zustandsbewertung

2.22.2.1 Gesamtbewertung

Table 194: Übersicht über die Bewertung des Wasserkörper DERW_DENW_92852_69_78: Ahauser Aa. MZB = Makrozoobenthos; PBSM = Pflanzenbehandlungs- und Schädlingsbekämpfungsmittel

Ökologisches Potenzial						unbefr.
Fische	MZB Gesamt	MZB allg. Degradation	MZB Saprobie	Gewässerflora	Makrophyten	Phytoplankton
unbefr.	unbefr.	unbefr.	mäßig	unbefr.	unbefr.	---
Flussgebietspezifische Stoffe			Allgemeine chemisch-physikalische Parameter			
Metalle	PBSM	Sonstige Stoffe		ACP Gesamt		
mäßig	---	sehr gut		mäßig		
Betrachtung gesetzl. nicht geregelter Stoffe						
Metalle	PBSM	Sonstige Stoffe				
mäßig	sehr gut	mäßig				
Chemischer Zustand						nicht gut
Ohne Ubiquitäre	Metalle	PBSM	Nitrat	Sonstige Stoffe		
nicht gut	nicht gut	---	gut	nicht gut		

2.22.2.2 Stoffliche Überschreitungen

Table 195: Flussgebietspezifischen Schadstoffe der Anlage 6 Oberflächengewässer Verordnung (OGewV) mit Überschreitungen des Beurteilungswerts. Höhe der Überschreitung: ≥ 1 -fach = mäßig; ≥ 2 -fach = unbefriedigend; > 4 -fach = schlecht

Stoffgruppe	Stoff-Nr.	Stoffname	Probengut	Bewertung
Metalle	1161	Kupfer	Schwebstoff	schlecht
Metalle	1164	Zink	Schwebstoff	schlecht

Table 196: Allgemeine Physikalisch Chemische Parameter (ACP) der Anlage 7 Oberflächengewässer Verordnung (OGewV) mit Überschreitungen des Beurteilungswerts. Höhe der Überschreitung: ≥ 1 -fach = mäßig; ≥ 2 -fach = unbefriedigend; > 4 -fach = schlecht

Stoffgruppe	Stoff-Nr.	Stoffname	Probengut	Bewertung
ACP Gesamt	1011	Wassertemperatur	Wasser	mäßig
ACP Gesamt	1247	Nitrit-Stickstoff	Wasser	unbefr.
ACP Gesamt	1249	Ammonium-Stickstoff	Wasser	mäßig
ACP Gesamt	1253	Ammoniak-Stickstoff	Wasser	mäßig
ACP Gesamt	1262	Gesamtphosphat-Phosphor	Wasser	unbefr.
ACP Gesamt	1264	Orthophosphat-Phosphor	Wasser	unbefr.
ACP Gesamt	1281	Sauerstoff	Wasser	mäßig
ACP Gesamt	1523	Organischer Kohlenstoff, gesamt (TOC)	Wasser	mäßig

Tabelle 197: Gesetzlich nicht geregelte Stoffe mit Überschreitungen des Beurteilungswerts. Höhe der Überschreitung: >=1-fach = mäßig; >= 2-fach = unbefriedigend; > 4-fach = schlecht

Stoffgruppe	Stoff-Nr.	Stoffname	Probengut	Bewertung
Metalle	1142	Arsen	Wasser	schlecht
Metalle	1161	Kupfer	Wasser	schlecht
Metalle	1164	Zink	Wasser	schlecht
Metalle	1211	Bor	Wasser	unbefr.
Sonstige Stoffe	2669	Bisphenol A	Wasser	schlecht

Tabelle 198: Stoffe des chemischen Zustands der Anlage 8 Oberflächengewässer Verordnung (OGewV) mit Überschreitungen des Beurteilungswerts. Höhe der Überschreitung: >= 1-fach = mäßig; >= 2-fach = unbefriedigend; > 4-fach = schlecht

Stoffgruppe	Stoff-Nr.	Stoffname	Probengut	Ubiquitär	Bewertung
Metalle	1166	Quecksilber	Fische	ja	schlecht
Metalle	1188	Nickel	Wasser	nein	schlecht
Sonstige Stoffe	101	Summe polybromierte Diphenylether	Fische	ja	schlecht

2.22.3 Bewirtschaftungsplanung

2.22.3.1 Signifikante Belastungsfaktoren je Wasserkörper

Tabelle 199: Übersicht über die signifikanten Belastungen des Wasserkörpers DERW_DENW_92852_69_78: Ahauser Aa. DQ = Diffuse Quellen; PQ = Punktquellen; HYMO = Hydromorphologie; SONST = Sonstige Belastungen; WE = Wasserentnahmen

Belastungs-ID	Belastung	Belastungsgruppe
1.1	Punktquellen - Kommunales Abwasser	PQ
1.2	Punktquellen - Regenwasserentlastungen	PQ
2.10	Diffuse Quellen - Andere	DQ
2.2	Diffuse Quellen - Landwirtschaft	DQ
2.7	Diffuse Quellen - Atmosphärische Deposition	DQ
4.1.1	Morphologische Veränderung von Gewässern - Hochwasserschutz	HYMO
4.1.2	Morphologische Veränderung von Gewässern - Landwirtschaft	HYMO
4.2.8	Durchgängigkeitshindernisse - Andere	HYMO

2.23 Steckbrief des Fließwasserkörpers DERW_DENW_92852_78_87: Ahauser Aa

2.23.1 Wasserkörpereigenschaften

2.23.1.1 Basisinformationen

Tabelle 200: Stammdaten und Basisinformationen zum Wasserkörper DERW_DENW_92852_78_87: Ahauser Aa. EZG = Einzugsgebiet; TEZG = Teileinzugsgebiet; KA = Kläranlage; VGS = Vogelschutzgebiet; FFH = Flora Fauna Habitat

Gewässername	Ahauser Aa	Hydrologisches TEZG	Ijsselmeerzuflüsse
Gewässerkennzahl	92852	Planungseinheit	PE_ISS_1100
LAWA-Fließgewässertyp	14 - sandgeprägte Tieflandbäche	Talsperre < 50ha	nein
Ökoregion	Zentrales Flachland	Ausweisung	HMWB
Geochemie	karbonatisch oder basenreich	Fallgruppe	LuH - Landentwässerung und Hochwasserschutz
Vorgänger-ID	DE_NRW_92852_77506	Anzahl kommunaler KA	
Länge FWK	9.217 m	Grundwasseranschluss	Grundwasseranschluss vorhanden
Gewässerslänge NRW	28.528 m	Trockenfallend	temporär trocken - anthropogen
Stationierung von	77.824 m	Mittlerer Abfluss	0,116 m³/s
Stationierung bis	87.041 m	Trinkwassernutzung	Keine oder bis 10 cbm/Tag
Fläche des FWK-EZG	2.839,2 ha	Anteil VSG	0,00 %
Anteil Bundeswasserstr.		Anteil FFH-Gebiete	4,28 %

2.23.1.2 Landnutzung im Einzugsgebiet

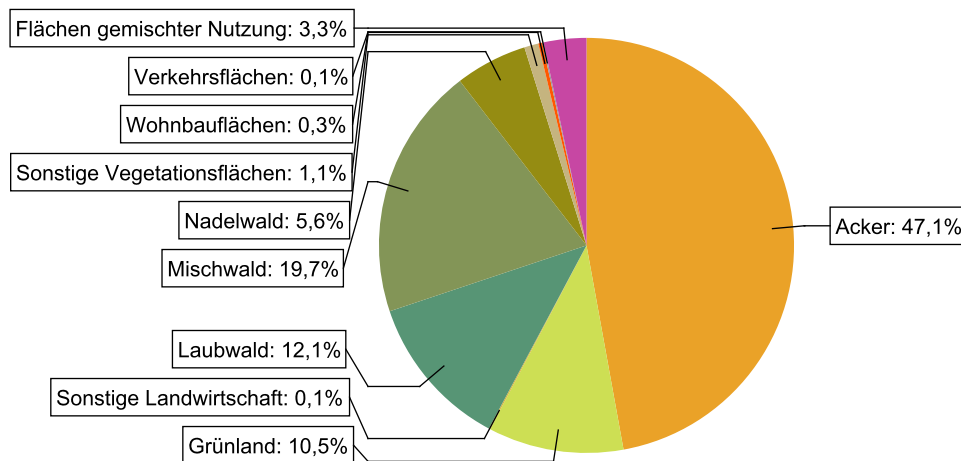


Abbildung 47: Landnutzung im Einzugsgebiet des Wasserkörpers DERW_DENW_92852_78_87: Ahauser Aa, basierend auf ATKIS-Daten 2024. Landnutzungstypen mit weniger als 0,1% Anteil sind nicht dargestellt.

2.23.1.3 Gewässerstruktur und Querbauwerke

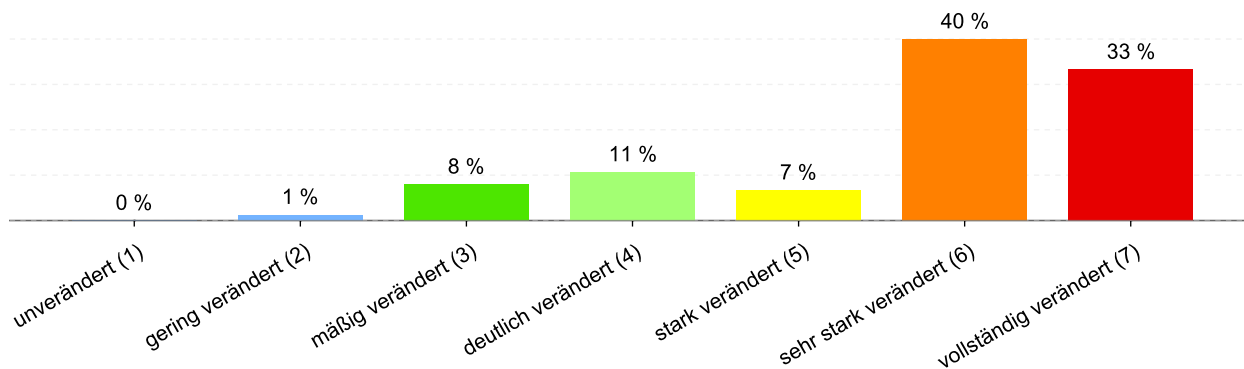


Abbildung 48: Anteil der Gewässerstrukturklassen im Wasserkörper DERW_DENW_92852_78_87: Ahauser Aa

Tabelle 201: Informationen zu Bauwerken und Durchgängigkeit im Wasserkörper DERW_DENW_92852_78_87: Ahauser Aa. Informationen zu den Bauwerkstypen finden sich im [LANUV-Arbeitsblatt 38](#).

Bauwerktyp	Anzahl	Bauwerktyp	Anzahl
Absturz	1	Sohlschwelle	1
Bewegliches Wehr	1	Streichwehr	
Damm		Verrohrung	8
Gleite	3	Durchlass	12
Rampe		Wasserkraftanlage	

2.23.1.4 Direkteinleitungen

Tabelle 202: Anzahl der Direkteinleitungen nach Abwasserherkunft im Wasserkörper DERW_DENW_92852_78_87: Ahauser Aa

Abwasserherkunft	Anzahl
KOM - Kommunal	
IGL - Industriell	
AZV - Abwasserzweckverband	
AFA - Abfallanlagen (Deponie)	
keine Zuordnung	

2.23.2 Zustandsbewertung

2.23.2.1 Gesamtbewertung

Tabelle 203: Übersicht über die Bewertung des Wasserkörper DERW_DENW_92852_78_87: Ahauser Aa. MZB = Makrozoobenthos; PBSM = Pflanzenbehandlungs- und Schädlingsbekämpfungsmittel

Ökologisches Potenzial						unbefr.
Fische	MZB Gesamt	MZB allg. Degradation	MZB Saprobie	Gewässerflora	Makrophyten	Phytoplankton
unbefr.	mäßig	mäßig	gut	mäßig	k.A.	---
Flussgebietspezifische Stoffe			Allgemeine chemisch-physikalische Parameter			
Metalle	PBSM	Sonstige Stoffe	ACP Gesamt			
gut	---	---	mäßig			
Betrachtung gesetzl. nicht geregelter Stoffe						
Metalle	PBSM	Sonstige Stoffe				
mäßig	---	---				
Chemischer Zustand						nicht gut
Ohne Ubiquitäre	Metalle	PBSM	Nitrat	Sonstige Stoffe		
nicht gut	nicht gut	---	gut	nicht gut		

2.23.2.2 Stoffliche Überschreitungen

Tabelle 204: Flussgebietspezifischen Schadstoffe der Anlage 6 Oberflächengewässer Verordnung (OGewV) mit Überschreitungen des Beurteilungswerts. Höhe der Überschreitung: ≥ 1 -fach = mäßig; ≥ 2 -fach = unbefriedigend; > 4 -fach = schlecht

Es liegen keine Beurteilungswertverletzungen oder Messdaten vor.

Tabelle 205: Allgemeine Physikalisch Chemische Parameter (ACP) der Anlage 7 Oberflächengewässer Verordnung (OGewV) mit Überschreitungen des Beurteilungswerts. Höhe der Überschreitung: ≥ 1 -fach = mäßig; ≥ 2 -fach = unbefriedigend; > 4 -fach = schlecht

Stoffgruppe	Stoff-Nr.	Stoffname	Probengut	Bewertung
ACP Gesamt	1281	Sauerstoff	Wasser	mäßig
ACP Gesamt	1523	Organischer Kohlenstoff, gesamt (TOC)	Wasser	mäßig

Tabelle 206: Gesetzlich nicht geregelte Stoffe mit Überschreitungen des Beurteilungswerts. Höhe der Überschreitung: ≥ 1 -fach = mäßig; ≥ 2 -fach = unbefriedigend; > 4 -fach = schlecht

Stoffgruppe	Stoff-Nr.	Stoffname	Probengut	Bewertung
Metalle	1124	Barium	Wasser	schlecht
Metalle	1171	Mangan	Wasser	schlecht
Metalle	1186	Kobalt	Wasser	mäßig

Tabelle 207: Stoffe des chemischen Zustands der Anlage 8 Oberflächengewässer Verordnung (OGewV) mit Überschreitungen des Beurteilungswerts. Höhe der Überschreitung: >= 1-fach = mäßig; >= 2-fach = unbefriedigend; > 4-fach = schlecht

Stoffgruppe	Stoff-Nr.	Stoffname	Probengut	Ubiquitär	Bewertung
Metalle	1166	Quecksilber	Fische	ja	schlecht
Metalle	1188	Nickel	Wasser	nein	schlecht
Sonstige Stoffe	101	Summe polybromierte Diphenylether	Fische	ja	schlecht

2.23.3 Bewirtschaftungsplanung

2.23.3.1 Signifikante Belastungsfaktoren je Wasserkörper

Tabelle 208: Übersicht über die signifikanten Belastungen des Wasserkörpers DERW_DENW_92852_78_87: Ahauser Aa. DQ = Diffuse Quellen; PQ = Punktquellen; HYMO = Hydromorphologie; SONST = Sonstige Belastungen; WE = Wasserentnahmen

Belastungs-ID	Belastung	Belastungsgruppe
1.2	Punktquellen - Regenwasserentlastungen	PQ
2.10	Diffuse Quellen - Andere	DQ
2.2	Diffuse Quellen - Landwirtschaft	DQ
2.7	Diffuse Quellen - Atmosphärische Deposition	DQ
4.1.2	Morphologische Veränderung von Gewässern - Landwirtschaft	HYMO
4.2.8	Durchgängigkeitshindernisse - Andere	HYMO
4.3.1	Hydrologische Veränderung - Landwirtschaft	HYMO
4.3.6	Hydrologische Veränderung - Andere	HYMO

2.24 Steckbrief des Fließwasserkörpers DERW_DENW_928522_0_6: Moorbach

2.24.1 Wasserkörpereigenschaften

2.24.1.1 Basisinformationen

Tabelle 209: Stammdaten und Basisinformationen zum Wasserkörper DERW_DENW_928522_0_6: Moorbach. EZG = Einzugsgebiet; TEZG = Teileinzugsgebiet; KA = Kläranlage; VGS = Vogelschutzgebiet; FFH = Flora Fauna Habitat

Gewässername	Moorbach	Hydrologisches TEZG	IJsselmeerzuflüsse
Gewässerkennzahl	928522	Planungseinheit	PE_ISS_1100
LAWA-Fließgewässertyp	14 - sandgeprägte Tieflandbäche	Talsperre < 50ha	nein
Ökoregion	Zentrales Flachland	Ausweisung	HMWB
Geochemie	karbonatisch oder basenreich	Fallgruppe	LuH - Landentwässerung und Hochwasserschutz
Vorgänger-ID	DE_NRW_928522_0	Anzahl kommunaler KA	
Länge FWK	5.550 m	Grundwasseranschluss	Grundwasseranschluss vorhanden
Gewässerlänge NRW	5.550 m	Trockenfallend	keine Angabe
Stationierung von	0 m	Mittlerer Abfluss	0,051 m³/s
Stationierung bis	5.550 m	Trinkwassernutzung	Keine oder bis 10 cbm/Tag
Fläche des FWK-EZG	1.089,8 ha	Anteil VSG	0,00 %
Anteil Bundeswasserstr.		Anteil FFH-Gebiete	0,00 %

2.24.1.2 Landnutzung im Einzugsgebiet

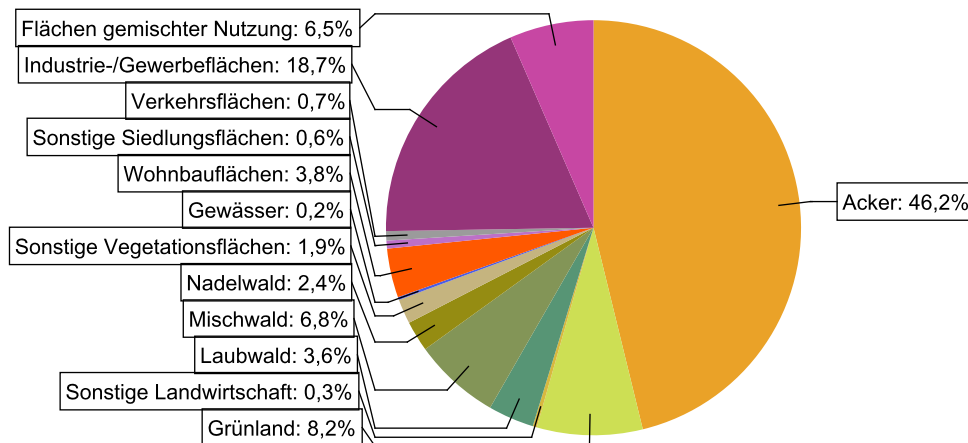


Abbildung 49: Landnutzung im Einzugsgebiet des Wasserkörpers DERW_DENW_928522_0_6: Moorbach, basierend auf ATKIS-Daten 2024. Landnutzungstypen mit weniger als 0,1% Anteil sind nicht dargestellt.

2.24.1.3 Gewässerstruktur und Querbauwerke

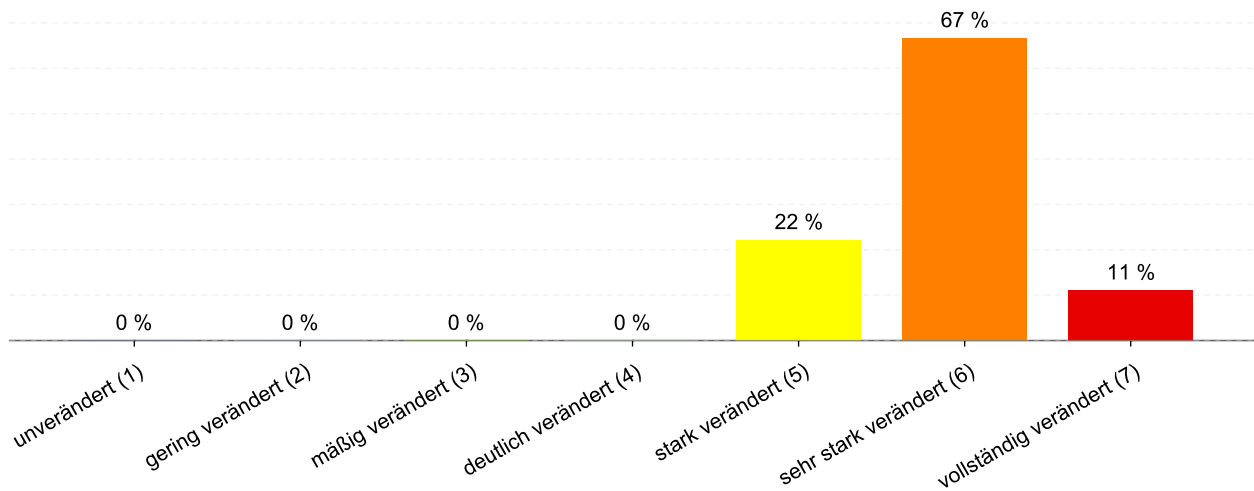


Abbildung 50: Anteil der Gewässerstrukturklassen im Wasserkörper DERW_DENW_928522_0_6: Moorbach

Tabelle 210: Informationen zu Bauwerken und Durchgängigkeit im Wasserkörper DERW_DENW_928522_0_6: Moorbach. Informationen zu den Bauwerkstypen finden sich im **LANUV-Arbeitsblatt 38**.

Bauwerktyp	Anzahl	Bauwerktyp	Anzahl
Absturz		Sohlschwelle	
Bewegliches Wehr		Streichwehr	
Damm		Verrohrung	3
Gleite		Durchlass	16
Rampe		Wasserkraftanlage	

2.24.1.4 Direkteinleitungen

Tabelle 211: Anzahl der Direkteinleitungen nach Abwasserherkunft im Wasserkörper DERW_DENW_928522_0_6: Moorbach

Abwasserherkunft	Anzahl
KOM - Kommunal	
IGL - Industriell	
AZV - Abwasserzweckverband	
AFA - Abfallanlagen (Deponie)	
keine Zuordnung	

2.24.2 Zustandsbewertung

2.24.2.1 Gesamtbewertung

Tabelle 212: Übersicht über die Bewertung des Wasserkörper DERW_DENW_928522_0_6: Moorbach. MZB = Makrozoobenthos; PBSM = Pflanzenbehandlungs- und Schädlingsbekämpfungsmittel

Ökologisches Potenzial						schlecht
Fische	MZB Gesamt	MZB allg. Degradation	MZB Saprobie	Gewässerflora	Makrophyten	Phytoplankton
schlecht	unbefr.	unbefr.	mäßig	mäßig	unbefr.	---
Flussgebietspezifische Stoffe			Allgemeine chemisch-physikalische Parameter			
Metalle	PBSM	Sonstige Stoffe		ACP Gesamt		
mäßig	mäßig	---		mäßig		
Betrachtung gesetzl. nicht geregelter Stoffe						
Metalle	PBSM	Sonstige Stoffe				
mäßig	mäßig	sehr gut				
Chemischer Zustand						nicht gut
Ohne Ubiquitäre	Metalle	PBSM	Nitrat	Sonstige Stoffe		
gut	nicht gut	gut	gut	nicht gut		

2.24.2.2 Stoffliche Überschreitungen

Tabelle 213: Flussgebietspezifischen Schadstoffe der Anlage 6 Oberflächengewässer Verordnung (OGewV) mit Überschreitungen des Beurteilungswerts. Höhe der Überschreitung: ≥ 1 -fach = mäßig; ≥ 2 -fach = unbefriedigend; > 4 -fach = schlecht

Stoffgruppe	Stoff-Nr.	Stoffname	Probengut	Bewertung
Metalle	1161	Kupfer	Schwebstoff	schlecht
Metalle	1162	Silber	Wasser	mäßig
Metalle	1164	Zink	Schwebstoff	schlecht
PBSM	2553	Flufenacet	Wasser	schlecht

Tabelle 214: Allgemeine Physikalisch Chemische Parameter (ACP) der Anlage 7 Oberflächengewässer Verordnung (OGewV) mit Überschreitungen des Beurteilungswerts. Höhe der Überschreitung: ≥ 1 -fach = mäßig; ≥ 2 -fach = unbefriedigend; > 4 -fach = schlecht

Stoffgruppe	Stoff-Nr.	Stoffname	Probengut	Bewertung
ACP Gesamt	1011	Wassertemperatur	Wasser	mäßig
ACP Gesamt	1247	Nitrit-Stickstoff	Wasser	mäßig
ACP Gesamt	1249	Ammonium-Stickstoff	Wasser	mäßig
ACP Gesamt	1262	Gesamtphosphat-Phosphor	Wasser	mäßig
ACP Gesamt	1523	Organischer Kohlenstoff, gesamt (TOC)	Wasser	mäßig

Tabelle 215: Gesetzlich nicht geregelte Stoffe mit Überschreitungen des Beurteilungswerts. Höhe der Überschreitung: ≥ 1 -fach = mäßig; ≥ 2 -fach = unbefriedigend; > 4 -fach = schlecht

Stoffgruppe	Stoff-Nr.	Stoffname	Probengut	Bewertung
Metalle	1142	Arsen	Wasser	schlecht
Metalle	1161	Kupfer	Wasser	schlecht
Metalle	1164	Zink	Wasser	schlecht
Metalle	1186	Kobalt	Wasser	mäßig
PBSM	2188	Dimethenamid	Wasser	mäßig
PBSM	4073	Metolachlor-CA	Wasser	schlecht
PBSM	4199	Thiaclopid	Wasser	mäßig
PBSM	4333	Metolachlor ESA	Wasser	schlecht

Tabelle 216: Stoffe des chemischen Zustands der Anlage 8 Oberflächengewässer Verordnung (OGewV) mit Überschreitungen des Beurteilungswerts. Höhe der Überschreitung: ≥ 1 -fach = mäßig; ≥ 2 -fach = unbefriedigend; > 4 -fach = schlecht

Stoffgruppe	Stoff-Nr.	Stoffname	Probengut	Ubiquitär	Bewertung
Metalle	1166	Quecksilber	Fische	ja	schlecht
Sonstige Stoffe	101	Summe polybromierte Diphenylether	Fische	ja	schlecht

2.24.3 Bewirtschaftungsplanung

2.24.3.1 Signifikante Belastungsfaktoren je Wasserkörper

Tabelle 217: Übersicht über die signifikanten Belastungen des Wasserkörpers DERW_DENW_928522_0_6: Moorbach. DQ = Diffuse Quellen; PQ = Punktquellen; HYMO = Hydromorphologie; SONST = Sonstige Belastungen; WE = Wasserentnahmen

Belastungs-ID	Belastung	Belastungsgruppe
1.2	Punktquellen - Regenwasserentlastungen	PQ
2.10	Diffuse Quellen - Andere	DQ
2.2	Diffuse Quellen - Landwirtschaft	DQ
2.7	Diffuse Quellen - Atmosphärische Deposition	DQ
4.1.2	Morphologische Veränderung von Gewässern - Landwirtschaft	HYMO

2.25 Steckbrief des Fließwasserkörpers DERW_DENW_928526_0_7: Brockbach

2.25.1 Wasserkörpereigenschaften

2.25.1.1 Basisinformationen

Tabelle 218: Stammdaten und Basisinformationen zum Wasserkörper DERW_DENW_928526_0_7: Brockbach. EZG = Einzugsgebiet; TEZG = Teileinzugsgebiet; KA = Kläranlage; VGS = Vogelschutzgebiet; FFH = Flora Fauna Habitat

Gewässername	Brockbach	Hydrologisches TEZG	IJsselmeerzuflüsse
Gewässerkennzahl	928526	Planungseinheit	PE_ISS_1100
LAWA-Fließgewässertyp	14 - sandgeprägte Tieflandbäche	Talsperre < 50ha	nein
Ökoregion	Zentrales Flachland	Ausweisung	HMWB
Geochemie	karbonatisch oder basenreich	Fallgruppe	LuH - Landentwässerung und Hochwasserschutz
Vorgänger-ID	DE_NRW_928526_0	Anzahl kommunaler KA	
Länge FWK	7.180 m	Grundwasseranschluss	Grundwasseranschluss vorhanden
Gewässerlänge NRW	7.180 m	Trockenfallend	keine Angabe
Stationierung von	0 m	Mittlerer Abfluss	0,060 m³/s
Stationierung bis	7.180 m	Trinkwassernutzung	Keine oder bis 10 cbm/Tag
Fläche des FWK-EZG	1.107,7 ha	Anteil VSG	2,20 %
Anteil Bundeswasserstr.		Anteil FFH-Gebiete	3,28 %

2.25.1.2 Landnutzung im Einzugsgebiet

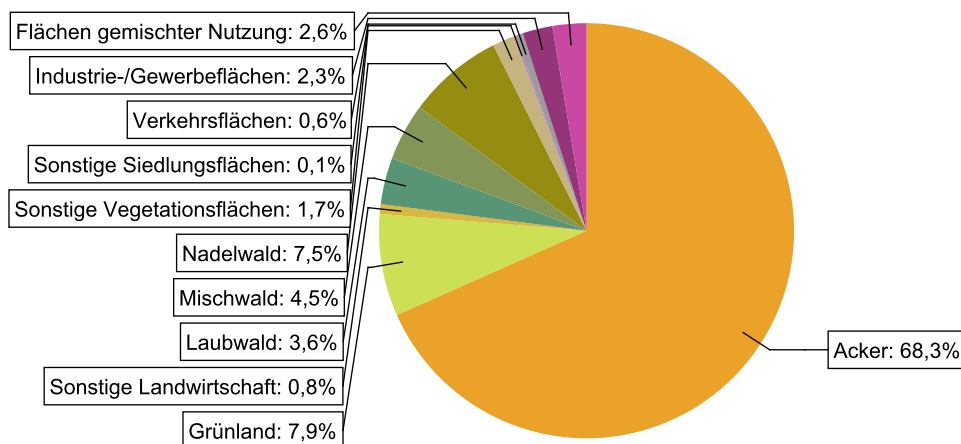


Abbildung 51: Landnutzung im Einzugsgebiet des Wasserkörpers DERW_DENW_928526_0_7: Brockbach, basierend auf ATKIS-Daten 2024. Landnutzungstypen mit weniger als 0,1% Anteil sind nicht dargestellt.

2.25.1.3 Gewässerstruktur und Querbauwerke

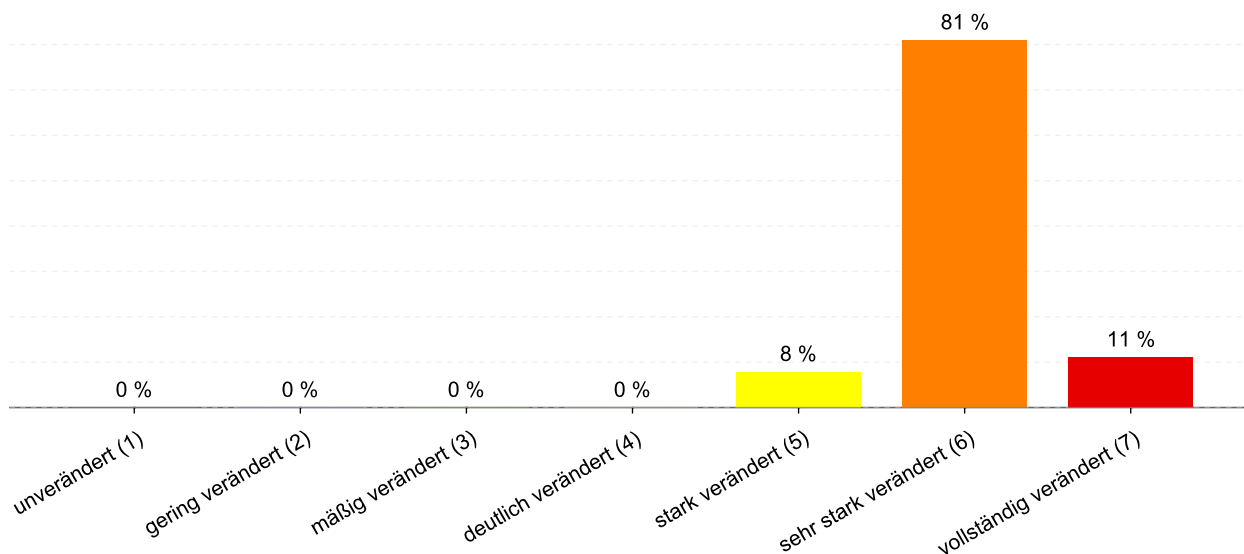


Abbildung 52: Anteil der Gewässerstrukturklassen im Wasserkörper DERW_DENW_928526_0_7: Brockbach

Tabelle 219: Informationen zu Bauwerken und Durchgängigkeit im Wasserkörper DERW_DENW_928526_0_7: Brockbach. Informationen zu den Bauwerkstypen finden sich im [LANUV-Arbeitsblatt 38](#).

Bauwerktyp	Anzahl	Bauwerktyp	Anzahl
Absturz		Sohlschwelle	
Bewegliches Wehr		Streichwehr	
Damm		Verrohrung	1
Gleite		Durchlass	13
Rampe		Wasserkraftanlage	

2.25.1.4 Direkteinleitungen

Tabelle 220: Anzahl der Direkteinleitungen nach Abwasserherkunft im Wasserkörper DERW_DENW_928526_0_7: Brockbach

Abwasserherkunft	Anzahl
KOM - Kommunal	
IGL - Industriell	
AZV - Abwasserzweckverband	
AFA - Abfallanlagen (Deponie)	
keine Zuordnung	

2.25.2 Zustandsbewertung

2.25.2.1 Gesamtbewertung

Tabelle 221: Übersicht über die Bewertung des Wasserkörper DERW_DENW_928526_0_7: Brockbach. MZB = Makrozoobenthos; PBSM = Pflanzenbehandlungs- und Schädlingsbekämpfungsmittel

Ökologisches Potenzial						schlecht
Fische	MZB Gesamt	MZB allg. Degradation	MZB Saprobie	Gewässerflora	Makrophyten	Phytoplankton
schlecht	schlecht	schlecht	mäßig	mäßig	unbefr.	---
Flussgebietspezifische Stoffe			Allgemeine chemisch-physikalische Parameter			
Metalle	PBSM	Sonstige Stoffe	ACP Gesamt			
gut	sehr gut	---	mäßig			
Betrachtung gesetzl. nicht geregelter Stoffe						
Metalle	PBSM	Sonstige Stoffe				
mäßig	mäßig	sehr gut				
Chemischer Zustand						nicht gut
Ohne Ubiquitäre	Metalle	PBSM	Nitrat	Sonstige Stoffe		
gut	nicht gut	gut	gut	nicht gut		

2.25.2.2 Stoffliche Überschreitungen

Tabelle 222: Flussgebietspezifischen Schadstoffe der Anlage 6 Oberflächengewässer Verordnung (OGewV) mit Überschreitungen des Beurteilungswerts. Höhe der Überschreitung: ≥ 1 -fach = mäßig; ≥ 2 -fach = unbefriedigend; > 4 -fach = schlecht

Es liegen keine Beurteilungswertverletzungen oder Messdaten vor.

Tabelle 223: Allgemeine Physikalisch Chemische Parameter (ACP) der Anlage 7 Oberflächengewässer Verordnung (OGewV) mit Überschreitungen des Beurteilungswerts. Höhe der Überschreitung: ≥ 1 -fach = mäßig; ≥ 2 -fach = unbefriedigend; > 4 -fach = schlecht

Stoffgruppe	Stoff-Nr.	Stoffname	Probengut	Bewertung
ACP Gesamt	1523	Organischer Kohlenstoff, gesamt (TOC)	Wasser	mäßig

Tabelle 224: Gesetzlich nicht geregelte Stoffe mit Überschreitungen des Beurteilungswerts. Höhe der Überschreitung: ≥ 1 -fach = mäßig; ≥ 2 -fach = unbefriedigend; > 4 -fach = schlecht

Stoffgruppe	Stoff-Nr.	Stoffname	Probengut	Bewertung
Metalle	1124	Barium	Wasser	schlecht
PBSM	4073	Metolachlor-CA	Wasser	schlecht
PBSM	4324	Metazachlor ESA	Wasser	mäßig
PBSM	4333	Metolachlor ESA	Wasser	schlecht

Tabelle 225: Stoffe des chemischen Zustands der Anlage 8 Oberflächengewässer Verordnung (OGewV) mit Überschreitungen des Beurteilungswerts. Höhe der Überschreitung: ≥ 1 -fach = mäßig; ≥ 2 -fach = unbefriedigend; > 4 -fach = schlecht

Stoffgruppe	Stoff-Nr.	Stoffname	Probengut	Ubiquitär	Bewertung
Metalle	1166	Quecksilber	Fische	ja	schlecht
Sonstige Stoffe	101	Summe polybromierte Diphenylether	Fische	ja	schlecht

2.25.3 Bewirtschaftungsplanung

2.25.3.1 Signifikante Belastungsfaktoren je Wasserkörper

Tabelle 226: Übersicht über die signifikanten Belastungen des Wasserkörpers DERW_DENW_928526_0_7: Brockbach. DQ = Diffuse Quellen; PQ = Punktquellen; HYMO = Hydromorphologie; SONST = Sonstige Belastungen; WE = Wasserentnahmen

Belastungs-ID	Belastung	Belastungsgruppe
1.2	Punktquellen - Regenwasserentlastungen	PQ
2.2	Diffuse Quellen - Landwirtschaft	DQ
2.7	Diffuse Quellen - Atmosphärische Deposition	DQ
4.1.2	Morphologische Veränderung von Gewässern - Landwirtschaft	HYMO

2.26 Steckbrief des Fließwasserkörpers DERW_DENW_9285274_0_5: Vennbach

2.26.1 Wasserkörpereigenschaften

2.26.1.1 Basisinformationen

Tabelle 227: Stammdaten und Basisinformationen zum Wasserkörper DERW_DENW_9285274_0_5: Vennbach. EZG = Einzugsgebiet; TEZG = Teileinzugsgebiet; KA = Kläranlage; VGS = Vogelschutzgebiet; FFH = Flora Fauna Habitat

Gewässername	Vennbach	Hydrologisches TEZG	IJsselmeerzuflüsse
Gewässerkennzahl	9285274	Planungseinheit	PE_ISS_1100
LAWA-Fließgewässertyp	11 - organisch geprägte Bäche	Talsperre < 50ha	nein
Ökoregion	Zentrales Flachland	Ausweisung	AWB
Geochemie	karbonatisch oder basenreich	Fallgruppe	tGIT - temporär fließende Gräben im Tiefland
Vorgänger-ID		Anzahl kommunaler KA	
Länge FWK	5.283 m	Grundwasseranschluss	Grundwasseranschluss vorhanden
Gewässerlänge NRW	5.283 m	Trockenfallend	temporär trocken
Stationierung von	0 m	Mittlerer Abfluss	0,062 m³/s
Stationierung bis	5.283 m	Trinkwassernutzung	Keine oder bis 10 cbm/Tag
Fläche des FWK-EZG	1.114,4 ha	Anteil VSG	40,04 %
Anteil Bundeswasserstr.		Anteil FFH-Gebiete	38,41 %

2.26.1.2 Landnutzung im Einzugsgebiet

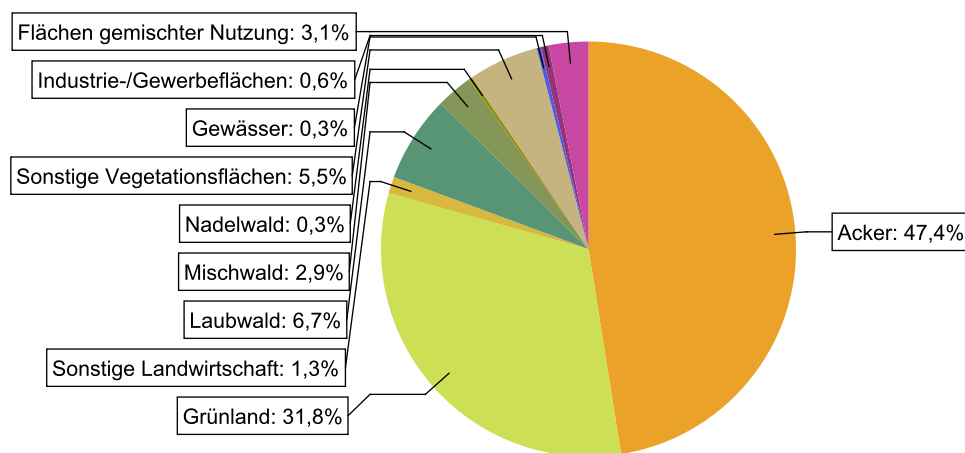


Abbildung 53: Landnutzung im Einzugsgebiet des Wasserkörpers DERW_DENW_9285274_0_5: Vennbach, basierend auf ATKIS-Daten 2024. Landnutzungstypen mit weniger als 0,1% Anteil sind nicht dargestellt.

2.26.1.3 Gewässerstruktur und Querbauwerke

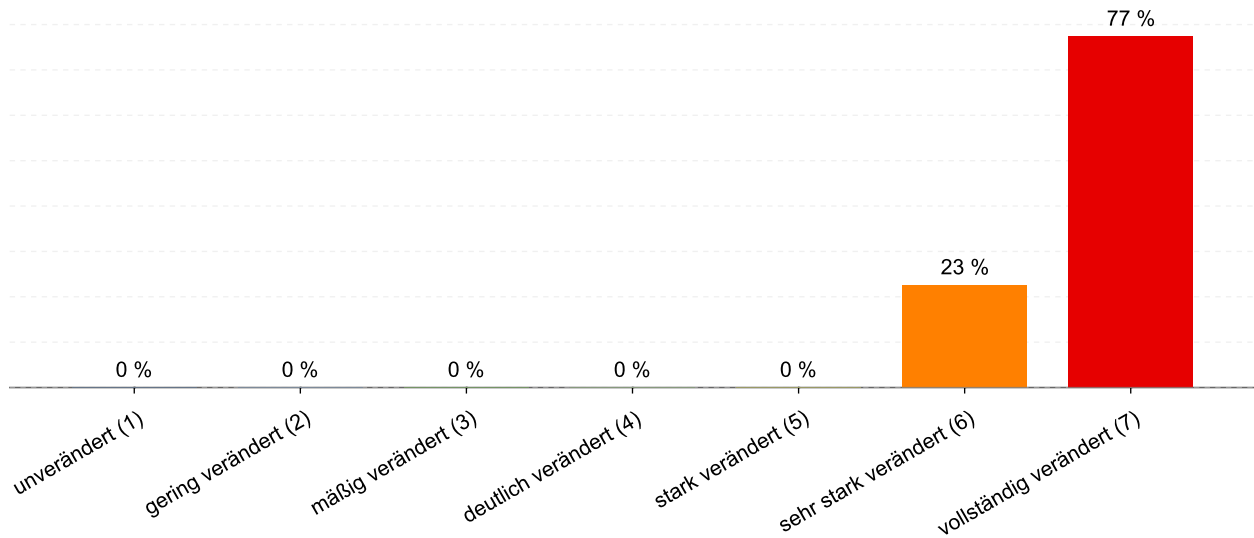


Abbildung 54: Anteil der Gewässerstrukturklassen im Wasserkörper DERW_DENW_9285274_0_5: Vennbach

Tabelle 228: Informationen zu Bauwerken und Durchgängigkeit im Wasserkörper DERW_DENW_9285274_0_5: Vennbach. Informationen zu den Bauwerkstypen finden sich im [LANUV-Arbeitsblatt 38](#).

Bauwerktyp	Anzahl	Bauwerktyp	Anzahl
Absturz		Sohlschwelle	
Bewegliches Wehr		Streichwehr	
Damm		Verrohrung	2
Gleite		Durchlass	13
Rampe		Wasserkraftanlage	

2.26.1.4 Direkteinleitungen

Tabelle 229: Anzahl der Direkteinleitungen nach Abwasserherkunft im Wasserkörper DERW_DENW_9285274_0_5: Vennbach

Abwasserherkunft	Anzahl
KOM - Kommunal	
IGL - Industriell	
AZV - Abwasserzweckverband	
AFA - Abfallanlagen (Deponie)	
keine Zuordnung	

2.26.2 Zustandsbewertung

2.26.2.1 Gesamtbewertung

Table 230: Übersicht über die Bewertung des Wasserkörper DERW_DENW_9285274_0_5: Vennbach. MZB = Makrozoobenthos; PBSM = Pflanzenbehandlungs- und Schädlingsbekämpfungsmittel

Ökologisches Potenzial						mäßig
Fische	MZB Gesamt	MZB allg. Degradation	MZB Saprobie	Gewässerflora	Makrophyten	Phytoplankton
---	k.A.	k.A.	k.A.	k.A.	k.A.	---
Flussgebietspezifische Stoffe			Allgemeine chemisch-physikalische Parameter			
Metalle	PBSM	Sonstige Stoffe		ACP Gesamt		
mäßig	---	---		mäßig		
Betrachtung gesetzl. nicht geregelter Stoffe						
Metalle	PBSM	Sonstige Stoffe				
mäßig	---	---				
Chemischer Zustand						nicht gut
Ohne Ubiquitäre	Metalle	PBSM	Nitrat	Sonstige Stoffe		
gut	nicht gut	---	gut	nicht gut		

2.26.2.2 Stoffliche Überschreitungen

Table 231: Flussgebietspezifischen Schadstoffe der Anlage 6 Oberflächengewässer Verordnung (OGewV) mit Überschreitungen des Beurteilungswerts. Höhe der Überschreitung: ≥ 1 -fach = mäßig; ≥ 2 -fach = unbefriedigend; > 4 -fach = schlecht

Stoffgruppe	Stoff-Nr.	Stoffname	Probengut	Bewertung
Metalle	1161	Kupfer	Schwebstoff	schlecht

Table 232: Allgemeine Physikalisch Chemische Parameter (ACP) der Anlage 7 Oberflächengewässer Verordnung (OGewV) mit Überschreitungen des Beurteilungswerts. Höhe der Überschreitung: ≥ 1 -fach = mäßig; ≥ 2 -fach = unbefriedigend; > 4 -fach = schlecht

Stoffgruppe	Stoff-Nr.	Stoffname	Probengut	Bewertung
ACP Gesamt	1061	pH-Wert	Wasser	schlecht
ACP Gesamt	1182	Eisen	Wasser	mäßig
ACP Gesamt	1249	Ammonium-Stickstoff	Wasser	mäßig
ACP Gesamt	1262	Gesamtphosphat-Phosphor	Wasser	unbefr.
ACP Gesamt	1264	Orthophosphat-Phosphor	Wasser	mäßig
ACP Gesamt	1281	Sauerstoff	Wasser	mäßig
ACP Gesamt	1523	Organischer Kohlenstoff, gesamt (TOC)	Wasser	schlecht

Tabelle 233: Gesetzlich nicht geregelte Stoffe mit Überschreitungen des Beurteilungswerts. Höhe der Überschreitung: ≥ 1 -fach = mäßig; ≥ 2 -fach = unbefriedigend; > 4 -fach = schlecht

Stoffgruppe	Stoff-Nr.	Stoffname	Probengut	Bewertung
Metalle	1141	Vanadium	Wasser	unbefr.
Metalle	1142	Arsen	Wasser	mäßig
Metalle	1161	Kupfer	Wasser	schlecht
Metalle	1164	Zink	Wasser	mäßig
Metalle	1167	Uran	Wasser	mäßig
Metalle	1171	Mangan	Wasser	schlecht
Metalle	1186	Kobalt	Wasser	mäßig

Tabelle 234: Stoffe des chemischen Zustands der Anlage 8 Oberflächengewässer Verordnung (OGewV) mit Überschreitungen des Beurteilungswerts. Höhe der Überschreitung: ≥ 1 -fach = mäßig; ≥ 2 -fach = unbefriedigend; > 4 -fach = schlecht

Stoffgruppe	Stoff-Nr.	Stoffname	Probengut	Ubiquitär	Bewertung
Metalle	1166	Quecksilber	Fische	ja	schlecht
Sonstige Stoffe	101	Summe polybromierte Diphenylether	Fische	ja	schlecht

2.26.3 Bewirtschaftungsplanung

2.26.3.1 Signifikante Belastungsfaktoren je Wasserkörper

Tabelle 235: Übersicht über die signifikanten Belastungen des Wasserkörpers DERW_DENW_9285274_0_5: Vennbach. DQ = Diffuse Quellen; PQ = Punktquellen; HYMO = Hydromorphologie; SONST = Sonstige Belastungen; WE = Wasserentnahmen

Belastungs-ID	Belastung	Belastungsgruppe
2.2	Diffuse Quellen - Landwirtschaft	DQ
2.7	Diffuse Quellen - Atmosphärische Deposition	DQ

2.27 Steckbrief des Fließwasserkörpers DERW_DENW_928528_0_9: Flörbach

2.27.1 Wasserkörpereigenschaften

2.27.1.1 Basisinformationen

Tabelle 236: Stammdaten und Basisinformationen zum Wasserkörper DERW_DENW_928528_0_9: Flörbach. EZG = Einzugsgebiet; TEZG = Teileinzugsgebiet; KA = Kläranlage; VGS = Vogelschutzgebiet; FFH = Flora Fauna Habitat

Gewässername	Flörbach	Hydrologisches TEZG	Ijsselmeerzuflüsse
Gewässerkennzahl	928528	Planungseinheit	PE_ISS_1100
LAWA-Fließgewässertyp	14 - sandgeprägte Tieflandbäche	Talsperre < 50ha	nein
Ökoregion	Zentrales Flachland	Ausweisung	HMWB
Geochemie	karbonatisch oder basenreich	Fallgruppe	LuH - Landentwässerung und Hochwasserschutz
Vorgänger-ID	DE_NRW_928528_0	Anzahl kommunaler KA	
Länge FWK	8.509 m	Grundwasseranschluss	Grundwasseranschluss vorhanden
Gewässerlänge NRW	8.509 m	Trockenfallend	keine Angabe
Stationierung von	0 m	Mittlerer Abfluss	0,152 m³/s
Stationierung bis	8.509 m	Trinkwassernutzung	Keine oder bis 10 cbm/Tag
Fläche des FWK-EZG	2.714,0 ha	Anteil VSG	0,00 %
Anteil Bundeswasserstr.		Anteil FFH-Gebiete	0,00 %

2.27.1.2 Landnutzung im Einzugsgebiet

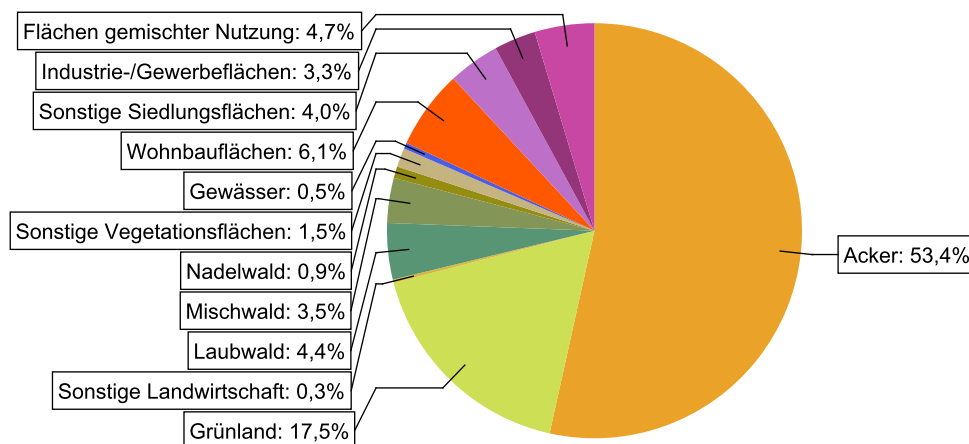


Abbildung 55: Landnutzung im Einzugsgebiet des Wasserkörpers DERW_DENW_928528_0_9: Flörbach, basierend auf ATKIS-Daten 2024. Landnutzungstypen mit weniger als 0,1% Anteil sind nicht dargestellt.

2.27.1.3 Gewässerstruktur und Querbauwerke

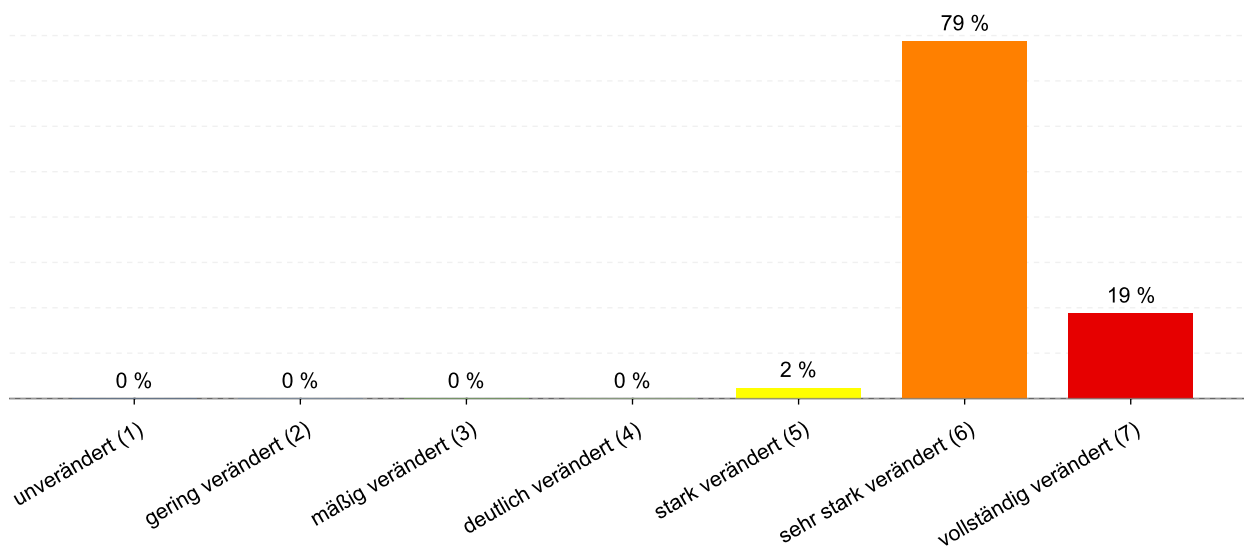


Abbildung 56: Anteil der Gewässerstrukturklassen im Wasserkörper DERW_DENW_928528_0_9: Flörbach

Tabelle 237: Informationen zu Bauwerken und Durchgängigkeit im Wasserkörper DERW_DENW_928528_0_9: Flörbach. Informationen zu den Bauwerkstypen finden sich im [LANUV-Arbeitsblatt 38](#).

Bauwerktyp	Anzahl	Bauwerktyp	Anzahl
Absturz	1	Sohlschwelle	1
Bewegliches Wehr		Streichwehr	
Damm		Verrohrung	1
Gleite	2	Durchlass	12
Rampe		Wasserkraftanlage	

2.27.1.4 Direkteinleitungen

Tabelle 238: Anzahl der Direkteinleitungen nach Abwasserherkunft im Wasserkörper DERW_DENW_928528_0_9: Flörbach

Abwasserherkunft	Anzahl
KOM - Kommunal	
IGL - Industriell	1
AZV - Abwasserzweckverband	
AFA - Abfallanlagen (Deponie)	
keine Zuordnung	

2.27.2 Zustandsbewertung

2.27.2.1 Gesamtbewertung

Tabelle 239: Übersicht über die Bewertung des Wasserkörper DERW_DENW_928528_0_9: Flörbach. MZB = Makrozoobenthos; PBSM = Pflanzenbehandlungs- und Schädlingsbekämpfungsmittel

Ökologisches Potenzial						unbefr.
Fische	MZB Gesamt	MZB allg. Degradation	MZB Saprobie	Gewässerflora	Makrophyten	Phytoplankton
unbefr.	mäßig	mäßig	gut	k.A.	unbefr.	---
Flussgebietspezifische Stoffe			Allgemeine chemisch-physikalische Parameter			
Metalle	PBSM	Sonstige Stoffe		ACP Gesamt		
mäßig	sehr gut	---		mäßig		
Betrachtung gesetzl. nicht geregelter Stoffe						
Metalle	PBSM	Sonstige Stoffe				
mäßig	mäßig	sehr gut				
Chemischer Zustand						nicht gut
Ohne Ubiquitäre	Metalle	PBSM	Nitrat	Sonstige Stoffe		
nicht gut	nicht gut	gut	gut	nicht gut		

2.27.2.2 Stoffliche Überschreitungen

Tabelle 240: Flussgebietspezifischen Schadstoffe der Anlage 6 Oberflächengewässer Verordnung (OGewV) mit Überschreitungen des Beurteilungswerts. Höhe der Überschreitung: ≥ 1 -fach = mäßig; ≥ 2 -fach = unbefriedigend; > 4 -fach = schlecht

Stoffgruppe	Stoff-Nr.	Stoffname	Probengut	Bewertung
Metalle	1161	Kupfer	Schwebstoff	schlecht

Tabelle 241: Allgemeine Physikalisch Chemische Parameter (ACP) der Anlage 7 Oberflächengewässer Verordnung (OGewV) mit Überschreitungen des Beurteilungswerts. Höhe der Überschreitung: ≥ 1 -fach = mäßig; ≥ 2 -fach = unbefriedigend; > 4 -fach = schlecht

Stoffgruppe	Stoff-Nr.	Stoffname	Probengut	Bewertung
ACP Gesamt	1281	Sauerstoff	Wasser	mäßig
ACP Gesamt	1523	Organischer Kohlenstoff, gesamt (TOC)	Wasser	mäßig

Tabelle 242: Gesetzlich nicht geregelte Stoffe mit Überschreitungen des Beurteilungswerts. Höhe der Überschreitung: ≥ 1 -fach = mäßig; ≥ 2 -fach = unbefriedigend; > 4 -fach = schlecht

Stoffgruppe	Stoff-Nr.	Stoffname	Probengut	Bewertung
Metalle	1161	Kupfer	Wasser	schlecht
Metalle	1164	Zink	Wasser	mäßig
Metalle	1171	Mangan	Wasser	schlecht
PBSM	4073	Metolachlor-CA	Wasser	schlecht
PBSM	4333	Metolachlor ESA	Wasser	schlecht

Tabelle 243: Stoffe des chemischen Zustands der Anlage 8 Oberflächengewässer Verordnung (OGewV) mit Überschreitungen des Beurteilungswerts. Höhe der Überschreitung: ≥ 1 -fach = mäßig; ≥ 2 -fach = unbefriedigend; > 4 -fach = schlecht

Stoffgruppe	Stoff-Nr.	Stoffname	Probengut	Ubiquitär	Bewertung
Metalle	1166	Quecksilber	Fische	ja	schlecht
Metalle	1188	Nickel	Wasser	nein	mäßig
Sonstige Stoffe	101	Summe polybromierte Diphenylether	Fische	ja	schlecht

2.27.3 Bewirtschaftungsplanung

2.27.3.1 Signifikante Belastungsfaktoren je Wasserkörper

Tabelle 244: Übersicht über die signifikanten Belastungen des Wasserkörpers DERW_DENW_928528_0_9: Flörsbach. DQ = Diffuse Quellen; PQ = Punktquellen; HYMO = Hydromorphologie; SONST = Sonstige Belastungen; WE = Wasserentnahmen

Belastungs-ID	Belastung	Belastungsgruppe
1.2	Punktquellen - Regenwasserentlastungen	PQ
2.10	Diffuse Quellen - Andere	DQ
2.7	Diffuse Quellen - Atmosphärische Deposition	DQ
4.1.2	Morphologische Veränderung von Gewässern - Landwirtschaft	HYMO
4.2.8	Durchgängigkeitshindernisse - Andere	HYMO

2.28 Steckbrief des Fließwasserkörpers DERW_DENW_9285292_6_10: Zoderbach

2.28.1 Wasserkörpereigenschaften

2.28.1.1 Basisinformationen

Tabelle 245: Stammdaten und Basisinformationen zum Wasserkörper DERW_DENW_9285292_6_10: Zoderbach. EZG = Einzugsgebiet; TEZG = Teileinzugsgebiet; KA = Kläranlage; VGS = Vogelschutzgebiet; FFH = Flora Fauna Habitat

Gewässername	Zoderbach	Hydrologisches TEZG	IJsselmeerzuflüsse
Gewässerkennzahl	9285292	Planungseinheit	PE_ISS_1100
LAWA-Fließgewässertyp	14 - sandgeprägte Tieflandbäche	Talsperre < 50ha	nein
Ökoregion	Zentrales Flachland	Ausweisung	AWB
Geochemie	silikatisch oder basenarm	Fallgruppe	tGiT - temporär fließende Gräben im Tiefland
Vorgänger-ID	DE_NRW_9285292_5809	Anzahl kommunaler KA	
Länge FWK	4.202 m	Grundwasseranschluss	Grundwasseranschluss vorhanden
Gewässerslänge NRW	4.214 m	Trockenfallend	temporär trocken
Stationierung von	5.905 m	Mittlerer Abfluss	0,062 m³/s
Stationierung bis	10.107 m	Trinkwassernutzung	Keine oder bis 10 cbm/Tag
Fläche des FWK-EZG	625,4 ha	Anteil VSG	2,70 %
Anteil Bundeswasserstr.		Anteil FFH-Gebiete	1,82 %

2.28.1.2 Landnutzung im Einzugsgebiet

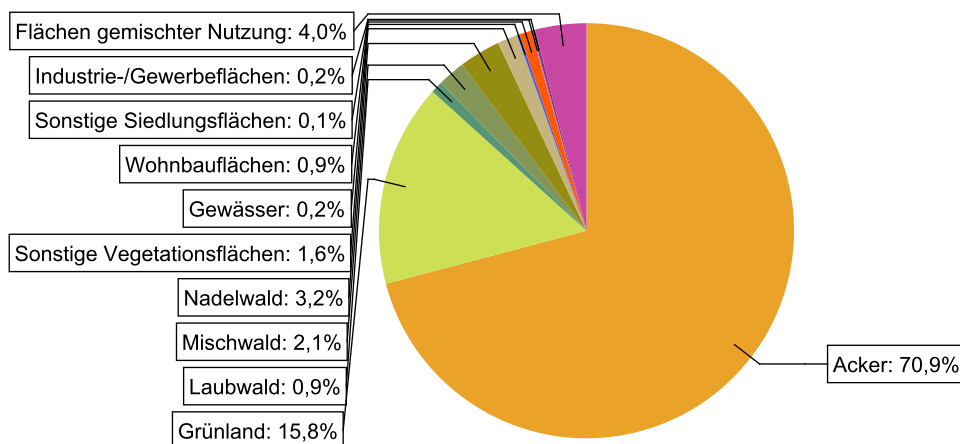


Abbildung 57: Landnutzung im Einzugsgebiet des Wasserkörpers DERW_DENW_9285292_6_10: Zoderbach, basierend auf ATKIS-Daten 2024. Landnutzungstypen mit weniger als 0,1% Anteil sind nicht dargestellt.

2.28.1.3 Gewässerstruktur und Querbauwerke

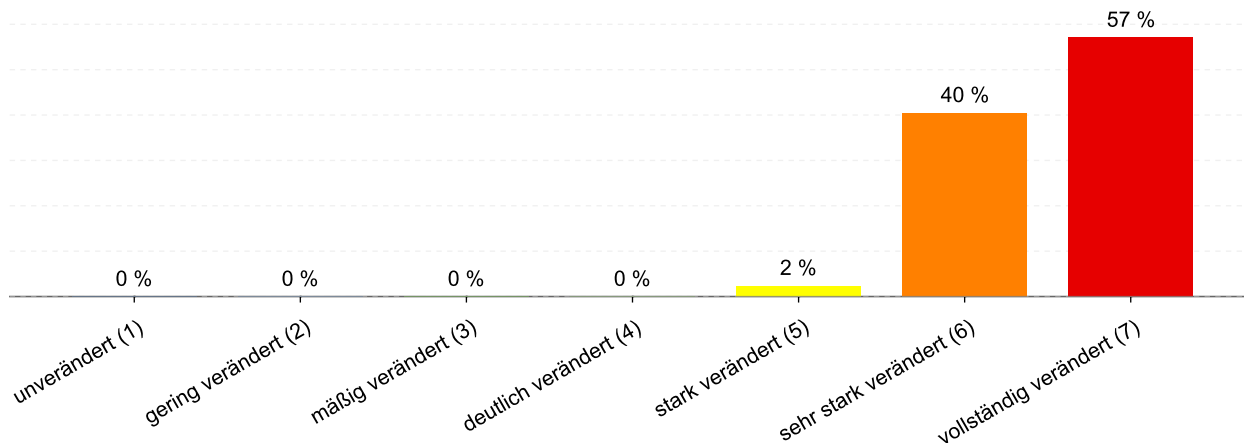


Abbildung 58: Anteil der Gewässerstrukturklassen im Wasserkörper DERW_DENW_9285292_6_10: Zodebach

Tabelle 246: Informationen zu Bauwerken und Durchgängigkeit im Wasserkörper DERW_DENW_9285292_6_10: Zodebach. Informationen zu den Bauwerkstypen finden sich im [LANUV-Arbeitsblatt 38](#).

Bauwerktyp	Anzahl	Bauwerktyp	Anzahl
Absturz	1	Sohlschwelle	
Bewegliches Wehr		Streichwehr	
Damm		Verrohrung	6
Gleite		Durchlass	12
Rampe		Wasserkraftanlage	

2.28.1.4 Direkteinleitungen

Tabelle 247: Anzahl der Direkteinleitungen nach Abwasserherkunft im Wasserkörper DERW_DENW_9285292_6_10: Zodebach

Abwasserherkunft	Anzahl
KOM - Kommunal	
IGL - Industriell	
AZV - Abwasserzweckverband	
AFA - Abfallanlagen (Deponie)	
keine Zuordnung	

2.28.2 Zustandsbewertung

2.28.2.1 Gesamtbewertung

Tabelle 248: Übersicht über die Bewertung des Wasserkörper DERW_DENW_9285292_6_10: Zoderbach. MZB = Makrozoobenthos; PBSM = Pflanzenbehandlungs- und Schädlingsbekämpfungsmittel

Ökologisches Potenzial						k.A.
Fische	MZB Gesamt	MZB allg. Degradation	MZB Saprobie	Gewässerflora	Makrophyten	Phytoplankton
---	k.A.	---	---	---	---	---
Flussgebietspezifische Stoffe			Allgemeine chemisch-physikalische Parameter			
Metalle	PBSM	Sonstige Stoffe	ACP Gesamt			
---	---	---	---			
Betrachtung gesetzl. nicht geregelter Stoffe						
Metalle	PBSM	Sonstige Stoffe				
---	---	---				
Chemischer Zustand						nicht gut
Ohne Ubiquitäre	Metalle	PBSM	Nitrat	Sonstige Stoffe		
---	nicht gut	---	---	nicht gut		

2.28.2.2 Stoffliche Überschreitungen

Tabelle 249: Flussgebietspezifischen Schadstoffe der Anlage 6 Oberflächengewässer Verordnung (OGewV) mit Überschreitungen des Beurteilungswerts. Höhe der Überschreitung: ≥ 1 -fach = mäßig; ≥ 2 -fach = unbefriedigend; > 4 -fach = schlecht

Es liegen keine Beurteilungswertverletzungen oder Messdaten vor.

Tabelle 250: Allgemeine Physikalisch Chemische Parameter (ACP) der Anlage 7 Oberflächengewässer Verordnung (OGewV) mit Überschreitungen des Beurteilungswerts. Höhe der Überschreitung: ≥ 1 -fach = mäßig; ≥ 2 -fach = unbefriedigend; > 4 -fach = schlecht

Es liegen keine Beurteilungswertverletzungen oder Messdaten vor.

Tabelle 251: Gesetzlich nicht geregelte Stoffe mit Überschreitungen des Beurteilungswerts. Höhe der Überschreitung: ≥ 1 -fach = mäßig; ≥ 2 -fach = unbefriedigend; > 4 -fach = schlecht

Es liegen keine Beurteilungswertverletzungen oder Messdaten vor.

Tabelle 252: Stoffe des chemischen Zustands der Anlage 8 Oberflächengewässer Verordnung (OGewV) mit Überschreitungen des Beurteilungswerts. Höhe der Überschreitung: ≥ 1 -fach = mäßig; ≥ 2 -fach = unbefriedigend; > 4 -fach = schlecht

Stoffgruppe	Stoff-Nr.	Stoffname	Probengut	Ubiquitär	Bewertung
Metalle	1166	Quecksilber	Fische	ja	schlecht
Sonstige Stoffe	101	Summe polybromierte Diphenylether	Fische	ja	schlecht

2.28.3 Bewirtschaftungsplanung

2.28.3.1 Signifikante Belastungsfaktoren je Wasserkörper

Tabelle 253: Übersicht über die signifikanten Belastungen des Wasserkörpers DERW_DENW_9285292_6_10: Zodebach. DQ = Diffuse Quellen; PQ = Punktquellen; HYMO = Hydromorphologie; SONST = Sonstige Belastungen; WE = Wasserentnahmen

Belastungs-ID	Belastung	Belastungsgruppe
2.7	Diffuse Quellen - Atmosphärische Deposition	DQ

3 Impressum

Herausgeber

Ministerium für Umwelt, Naturschutz und Verkehr des Landes Nordrhein-Westfalen (MUNV NRW)
40190 Düsseldorf
Telefon +49 (0) 211 4566-0
Telefax +49 (0) 211 4566-388

Text

Ministerium für Umwelt, Naturschutz und Verkehr des Landes Nordrhein-Westfalen (MUNV NRW)
Landesamt für Natur, Umwelt und Klima Nordrhein-Westfalen (LANUK NRW)
Geschäftsstellen WRRL der Bezirksregierungen Arnsberg, Detmold, Düsseldorf, Köln und Münster

Stand: 27.02.2026