

# 1 Übersicht über die Planungseinheit PE\_RUH\_1500: Mittlere Ruhr

## 1.1 Lage der Planungseinheit PE\_RUH\_1500: Mittlere Ruhr im Teileinzugsgebiet Ruhr

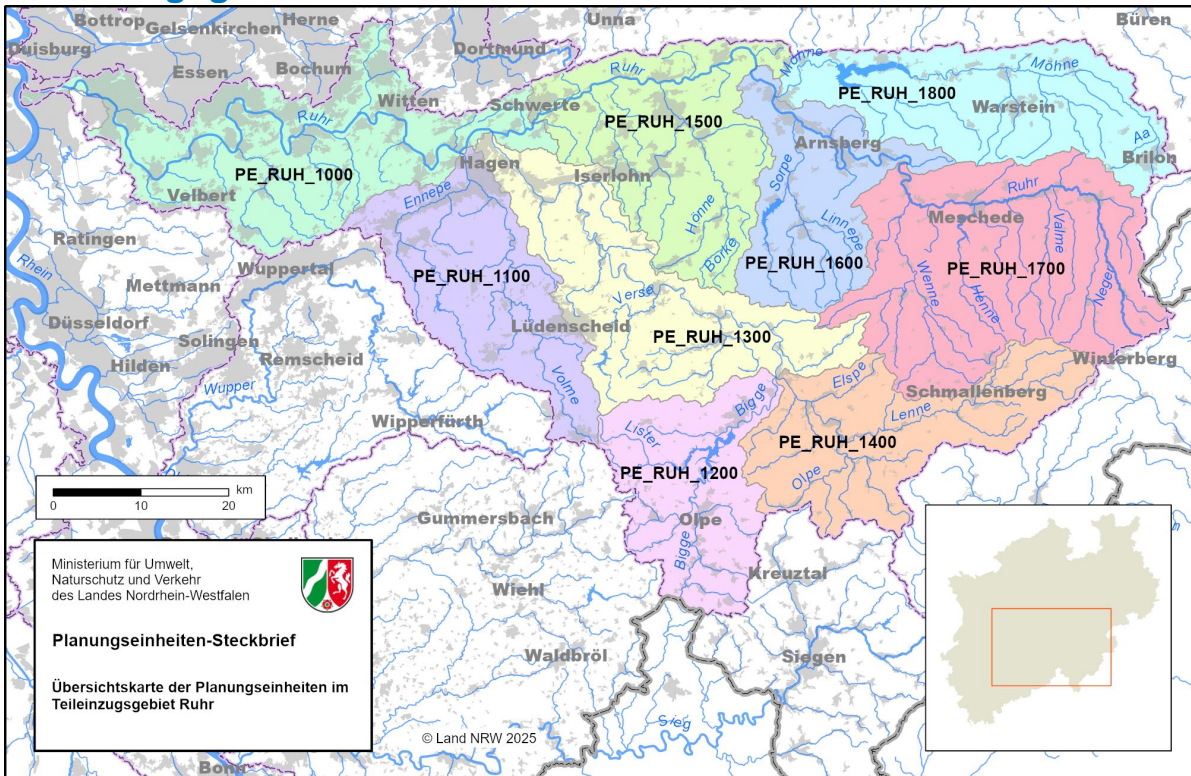


Abbildung 1: Übersicht der Planungseinheiten im Teileinzugsgebiet Ruhr.

## 1.2 Allgemeine Informationen zur Planungseinheit

### 1.2.1 Gebietsbeschreibung

Die textlichen Beschreibungen der Planungseinheiten folgen in einer späteren Version der Steckbriefe.

### 1.2.2 Wasserqualität

Die textlichen Beschreibungen der Planungseinheiten folgen in einer späteren Version der Steckbriefe.

### 1.2.3 Gewässerökologie

Die textlichen Beschreibungen der Planungseinheiten folgen in einer späteren Version der Steckbriefe.

### 1.2.4 Ursachen und Maßnahmen

Die textlichen Beschreibungen der Planungseinheiten folgen in einer späteren Version der Steckbriefe.

### 1.3 Übersicht der zugehörigen Oberflächenwasserkörper: Fließwasserkörper und See-Wasserkörper

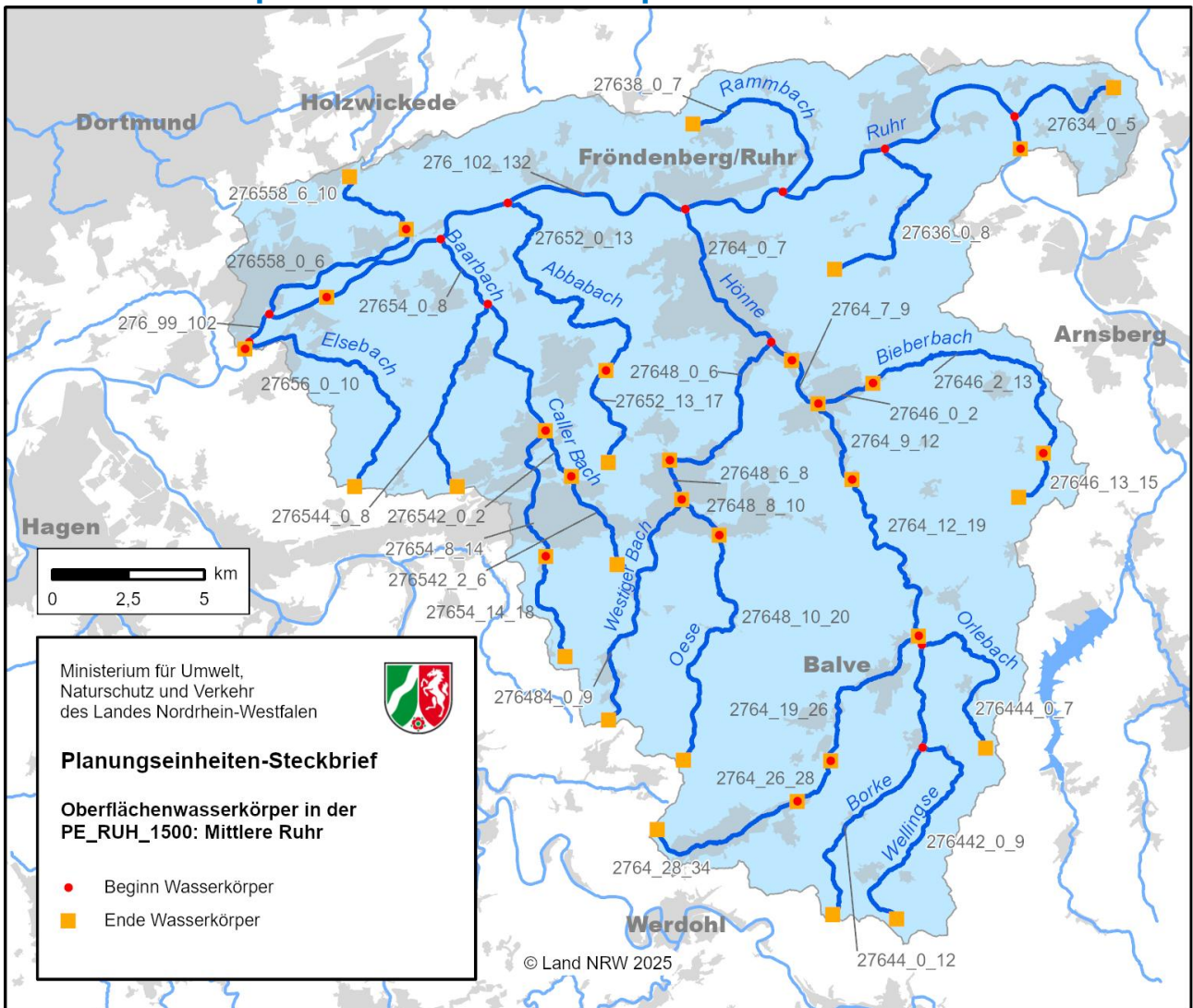


Abbildung 2: Oberflächenwasserkörper in der Planungseinheit PE\_RUH\_1500: Mittlere Ruhr

Tabelle 1: Liste der Oberflächenwasserkörper (OWK) in der Planungseinheit PE\_RUH\_1500: Mittlere Ruhr inklusive ausgewählter Stammdaten, Ausweisung und Bewertungen. EZG = Einzugsgebiet, NWB = natürlicher Wasserkörper, AWB = künstlicher Wasserkörper, HMWB = erheblich veränderter Wasserkörper. Für NWB wird der ökologische Zustand, für HMWB oder AWB das ökologische Potenzial bewertet.

OWK-ID	OWK-Name	Länge [m]	EZG [ha]	Tal-sperre	Auswei-sung	Ökol. Zustand	Ökol. Potenzial	Chem. Zustand
276_99_102	Ruhr	3.492	421,8	nein	NWB	schlecht		gut
276_102_132	Ruhr	29.292	8.174,8	nein	HMWB		unbefr.	gut
27634_0_5	Bremer Bach	4.578	1.152,4	nein	NWB	schlecht		gut
27636_0_8	Wimberbach	8.436	1.576,3	nein	NWB	schlecht		gut
27638_0_7	Rrammbach	6.969	1.806,3	nein	NWB	schlecht		gut
2764_0_7	Hönne	6.832	2.586,6	nein	HMWB		unbefr.	nicht gut
2764_7_9	Hönne	2.048	808,0	nein	NWB	unbefr.		gut
2764_9_12	Hönne	3.109	958,8	nein	NWB	schlecht		gut
2764_12_19	Hönne	7.320	3.396,1	nein	NWB	mäßig		gut
2764_19_26	Hönne	6.254	2.595,1	nein	NWB	mäßig		gut
2764_26_28	Hönne	1.997	811,0	nein	NWB	schlecht		gut
2764_28_34	Hönne	5.961	1.168,0	nein	HMWB		mäßig	gut
27644_0_12	Borke	11.633	1.601,0	nein	NWB	mäßig		gut
276442_0_9	Wellingse	8.969	1.551,7	nein	NWB	mäßig		gut
276444_0_7	Orlebach	7.444	1.101,7	nein	NWB	gut		gut
27646_0_2	Bieberbach	1.995	253,9	nein	HMWB		mäßig	gut
27646_2_13	Bieberbach	10.561	2.510,5	nein	NWB	gut		gut
27646_13_15	Bieberbach	2.125	359,9	nein	NWB	mäßig		gut
27648_0_6	Oese	6.468	1.315,9	nein	NWB	unbefr.		gut
27648_6_8	Hemer Bach	1.509	380,1	nein	HMWB		mäßig	gut
27648_8_10	Sundwiger Bach	1.874	1.046,2	nein	NWB	mäßig		gut
27648_10_20	Heppinger Bach	9.678	1.917,2	nein	NWB	gut		---
276484_0_9	Westiger Bach	9.330	1.696,5	nein	NWB	mäßig		gut
27652_0_13	Abbabach	12.965	1.813,4	nein	NWB	schlecht		gut
27652_13_17	Abbabach	4.142	460,3	nein	NWB	schlecht		gut
27654_0_8	Baarbach	8.421	1.499,8	nein	NWB	schlecht		nicht gut
27654_8_14	Baarbach	5.175	810,5	nein	HMWB		mäßig	gut
27654_14_18	Lägerbach	4.133	498,5	nein	NWB	gut		gut
276542_0_2	Caller Bach	2.040	273,9	nein	NWB	mäßig		gut
276542_2_6	Caller Bach	3.656	858,3	nein	HMWB		schlecht	nicht gut
276544_0_8	Refflinger Bach	7.979	1.391,5	nein	NWB	unbefr.		gut
276558_0_6	Mühlenstrang	6.285	1.498,1	nein	AWB		unbefr.	gut
276558_6_10	Mühlenstrang	3.472	348,8	nein	NWB	mäßig		gut
27656_0_10	Elsebach	10.313	1.773,1	nein	NWB	unbefr.		gut

## **2 Steckbriefe der Fließwasserkörper in der Planungseinheit PE\_RUH\_1500: Mittlere Ruhr**

## 2.1 Steckbrief des Fließwasserkörpers DERW\_DENW\_276\_99\_102: Ruhr

### 2.1.1 Wasserkörpereigenschaften

#### 2.1.1.1 Basisinformationen

Tabelle 2: Stammdaten und Basisinformationen zum Wasserkörper DERW\_DENW\_276\_99\_102: Ruhr. EZG = Einzugsgebiet; TEZG = Teileinzugsgebiet; KA = Kläranlage; VGS = Vogelschutzgebiet; FFH = Flora Fauna Habitat

<b>Gewässername</b>	Ruhr	<b>Hydrologisches TEZG</b>	Ruhr
<b>Gewässerkennzahl</b>	276	<b>Planungseinheit</b>	PE_RUH_1500
<b>LAWA-Fließgewässertyp</b>	9.2 - Große Flüsse des Mittelgebirges	<b>Talsperre &lt; 50ha</b>	nein
<b>Ökoregion</b>	Zentrales Mittelgebirge	<b>Ausweisung</b>	NWB
<b>Geochemie</b>	silikatisch oder basenarm	<b>Fallgruppe</b>	keine Angabe
<b>Vorgänger-ID</b>	DE_NRW_276_99023	<b>Anzahl kommunaler KA</b>	4
<b>Länge FWK</b>	3.492 m	<b>Grundwasseranschluss</b>	Grundwasseranschluss in Teilen vorhanden
<b>Gewässerlänge NRW</b>	219.313 m	<b>Trockenfallend</b>	keine Angabe
<b>Stationierung von</b>	98.981 m	<b>Mittlerer Abfluss</b>	31,619 m³/s
<b>Stationierung bis</b>	102.473 m	<b>Trinkwassernutzung</b>	Keine oder bis 10 cbm/Tag
<b>Fläche des FWK-EZG</b>	421,8 ha	<b>Anteil VSG</b>	0,00 %
<b>Anteil Bundeswasserstr.</b>		<b>Anteil FFH-Gebiete</b>	0,00 %

#### 2.1.1.2 Landnutzung im Einzugsgebiet

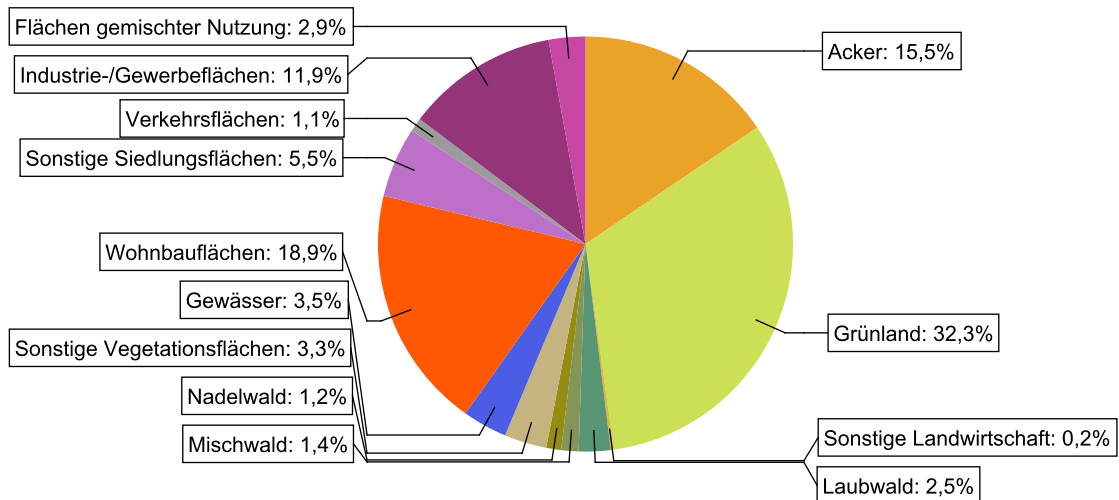


Abbildung 3: Landnutzung im Einzugsgebiet des Wasserkörpers DERW\_DENW\_276\_99\_102: Ruhr, basierend auf ATKIS-Daten 2024. Landnutzungstypen mit weniger als 0,1% Anteil sind nicht dargestellt.

### 2.1.1.3 Gewässerstruktur und Querbauwerke

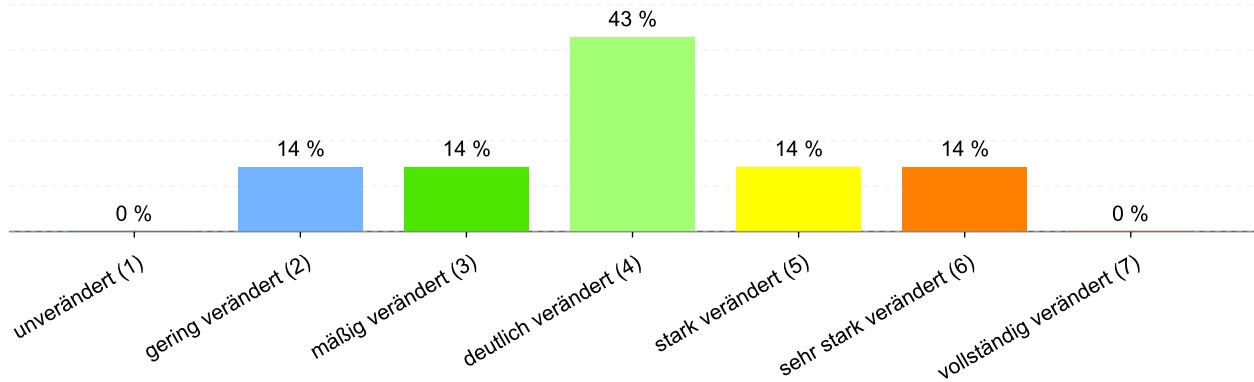


Abbildung 4: Anteil der Gewässerstrukturklassen im Wasserkörper DERW\_DENW\_276\_99\_102: Ruhr

Tabelle 3: Informationen zu Bauwerken und Durchgängigkeit im Wasserkörper DERW\_DENW\_276\_99\_102: Ruhr. Informationen zu den Bauwerkstypen finden sich im [LANUV-Arbeitsblatt 38](#).

Bauwerktyp	Anzahl	Bauwerktyp	Anzahl
Absturz	1	Sohlschwelle	3
Bewegliches Wehr		Streichwehr	
Damm		Verrohrung	
Gleite	1	Durchlass	
Rampe		Wasserkraftanlage	

### 2.1.1.4 Direkteinleitungen

Tabelle 4: Anzahl der Direkteinleitungen nach Abwasserherkunft im Wasserkörper DERW\_DENW\_276\_99\_102: Ruhr

Abwasserherkunft	Anzahl
KOM - Kommunal	
IGL - Industriell	
AZV - Abwasserzweckverband	1
AFA - Abfallanlagen (Deponie)	
keine Zuordnung	

## 2.1.2 Zustandsbewertung

### 2.1.2.1 Gesamtbewertung

Tabelle 5: Übersicht über die Bewertung des Wasserkörper DERW\_DENW\_276\_99\_102: Ruhr. MZB = Makrozoobenthos; PBSM = Pflanzenbehandlungs- und Schädlingsbekämpfungsmittel

Ökologischer Zustand						schlecht
Fische	MZB Gesamt	MZB allg. Degradation	MZB Saprobie	Gewässerflora	Makrophyten	Phytoplankton
schlecht	unbefr.	unbefr.	gut	mäßig	mäßig	---
Flussgebietsspezifische Stoffe			Allgemeine chemisch-physikalische Parameter			
Metalle	PBSM	Sonstige Stoffe		ACP Gesamt		
gut	gut	gut		gut		
Betrachtung gesetzl. nicht geregelter Stoffe						
Metalle	PBSM	Sonstige Stoffe				
mäßig	sehr gut	mäßig				
Chemischer Zustand						nicht gut
Ohne Ubiquitäre	Metalle	PBSM	Nitrat	Sonstige Stoffe		
gut	nicht gut	gut	gut	nicht gut		

### 2.1.2.2 Stoffliche Überschreitungen

Tabelle 6: Flussgebietsspezifischen Schadstoffe der Anlage 6 Oberflächengewässer Verordnung (OGewV) mit Überschreitungen des Beurteilungswerts. Höhe der Überschreitung:  $\geq 1$ -fach = mäßig;  $\geq 2$ -fach = unbefriedigend;  $> 4$ -fach = schlecht

Es liegen keine Beurteilungswertverletzungen oder Messdaten vor.

Tabelle 7: Allgemeine Physikalisch Chemische Parameter (ACP) der Anlage 7 Oberflächengewässer Verordnung (OGewV) mit Überschreitungen des Beurteilungswerts. Höhe der Überschreitung:  $\geq 1$ -fach = mäßig;  $\geq 2$ -fach = unbefriedigend;  $> 4$ -fach = schlecht

Es liegen keine Beurteilungswertverletzungen oder Messdaten vor.

Tabelle 8: Gesetzlich nicht geregelte Stoffe mit Überschreitungen des Beurteilungswerts. Höhe der Überschreitung: >=1-fach = mäßig; >= 2-fach = unbefriedigend; > 4-fach = schlecht

Stoffgruppe	Stoff-Nr.	Stoffname	Probengut	Bewertung
Metalle	1164	Zink	Wasser	schlecht
Sonstige Stoffe	2639	Diclofenac	Wasser	unbefr.
Sonstige Stoffe	2968	lomeprol	Wasser	mäßig
Sonstige Stoffe	2969	Amidotrizoesaeure	Wasser	mäßig
Sonstige Stoffe	4134	lohexol	Wasser	unbefr.
Sonstige Stoffe	4209	10,11-Dihydro-10,11-dihydroxycarbamazepin	Wasser	mäßig
Sonstige Stoffe	4210	4-Formylaminoantipyrin	Wasser	schlecht
Sonstige Stoffe	4211	4-Acetamidoantipyrin	Wasser	mäßig
Sonstige Stoffe	4220	Candesartan	Wasser	unbefr.
Sonstige Stoffe	4311	Lamotrigin	Wasser	mäßig
Sonstige Stoffe	4313	Valsartansaeeure	Wasser	unbefr.
Sonstige Stoffe	4343	Sitagliptin	Wasser	mäßig
Sonstige Stoffe	4410	Melamin	Wasser	schlecht
Sonstige Stoffe	4470	Oxipurinol	Wasser	schlecht
Sonstige Stoffe	4600	Dicyandiamin	Wasser	unbefr.

Tabelle 9: Stoffe des chemischen Zustands der Anlage 8 Oberflächengewässer Verordnung (OGewV) mit Überschreitungen des Beurteilungswerts. Höhe der Überschreitung: >= 1-fach = mäßig; >= 2-fach = unbefriedigend; > 4-fach = schlecht

Stoffgruppe	Stoff-Nr.	Stoffname	Probengut	Ubiquitär	Bewertung
Metalle	1166	Quecksilber	Fische	ja	schlecht
Sonstige Stoffe	101	Summe polybromierte Diphenylether	Fische	ja	schlecht

## 2.1.3 Bewirtschaftungsplanung

### 2.1.3.1 Signifikante Belastungsfaktoren je Wasserkörper

Tabelle 10: Übersicht über die signifikanten Belastungen des Wasserkörpers DERW\_DENW\_276\_99\_102: Ruhr. DQ = Diffuse Quellen; PQ = Punktquellen; HYMO = Hydromorphologie; SONST = Sonstige Belastungen; WE = Wasserentnahmen

Belastungs-ID	Belastung	Belastungsgruppe
1.1	Punktquellen - Kommunales Abwasser	PQ
2.7	Diffuse Quellen - Atmosphärische Deposition	DQ
4.1.4	Morphologische Veränderung von Gewässern - Andere	HYMO
4.2.1	Durchgängigkeitshindernisse - Wasserkraft	HYMO
4.2.8	Durchgängigkeitshindernisse - Andere	HYMO
4.3.6	Hydrologische Veränderung - Andere	HYMO

## 2.2 Steckbrief des Fließwasserkörpers DERW\_DENW\_276\_102\_132: Ruhr

### 2.2.1 Wasserkörpereigenschaften

#### 2.2.1.1 Basisinformationen

Tabelle 11: Stammdaten und Basisinformationen zum Wasserkörper DERW\_DENW\_276\_102\_132: Ruhr. EZG = Einzugsgebiet; TEZG = Teileinzugsgebiet; KA = Kläranlage; VGS = Vogelschutzgebiet; FFH = Flora Fauna Habitat

<b>Gewässername</b>	Ruhr	<b>Hydrologisches TEZG</b>	Ruhr
<b>Gewässerkennzahl</b>	276	<b>Planungseinheit</b>	PE_RUH_1500
<b>LAWA-Fließgewässertyp</b>	9.2 - Große Flüsse des Mittelgebirges	<b>Talsperre &lt; 50ha</b>	nein
<b>Ökoregion</b>	Zentrales Mittelgebirge	<b>Ausweisung</b>	HMWB
<b>Geochemie</b>	silikatisch oder basenarm	<b>Fallgruppe</b>	Wkr - Wasserkraft
<b>Vorgänger-ID</b>	DE_NRW_276_102517	<b>Anzahl kommunaler KA</b>	7
<b>Länge FWK</b>	29.292 m	<b>Grundwasseranschluss</b>	Grundwasseranschluss in Teilen vorhanden
<b>Gewässerlänge NRW</b>	219.313 m	<b>Trockenfallend</b>	keine Angabe
<b>Stationierung von</b>	102.473 m	<b>Mittlerer Abfluss</b>	28,222 m³/s
<b>Stationierung bis</b>	131.765 m	<b>Trinkwassernutzung</b>	mehr als 100 cbm/Tag; >30.000 versorgte Einwohner
<b>Fläche des FWK-EZG</b>	8.174,8 ha	<b>Anteil VSG</b>	0,22 %
<b>Anteil Bundeswasserstr.</b>		<b>Anteil FFH-Gebiete</b>	1,86 %

#### 2.2.1.2 Landnutzung im Einzugsgebiet

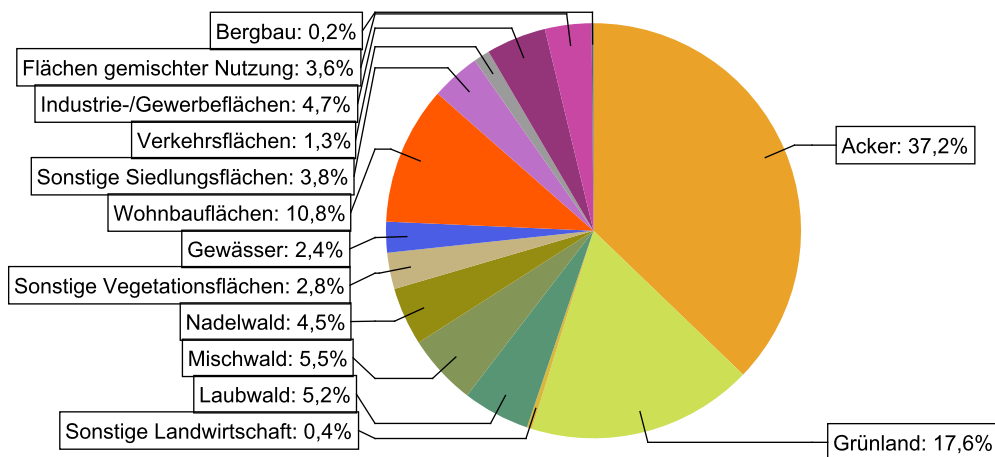


Abbildung 5: Landnutzung im Einzugsgebiet des Wasserkörpers DERW\_DENW\_276\_102\_132: Ruhr, basierend auf ATKIS-Daten 2024. Landnutzungstypen mit weniger als 0,1% Anteil sind nicht dargestellt.

### 2.2.1.3 Gewässerstruktur und Querbauwerke

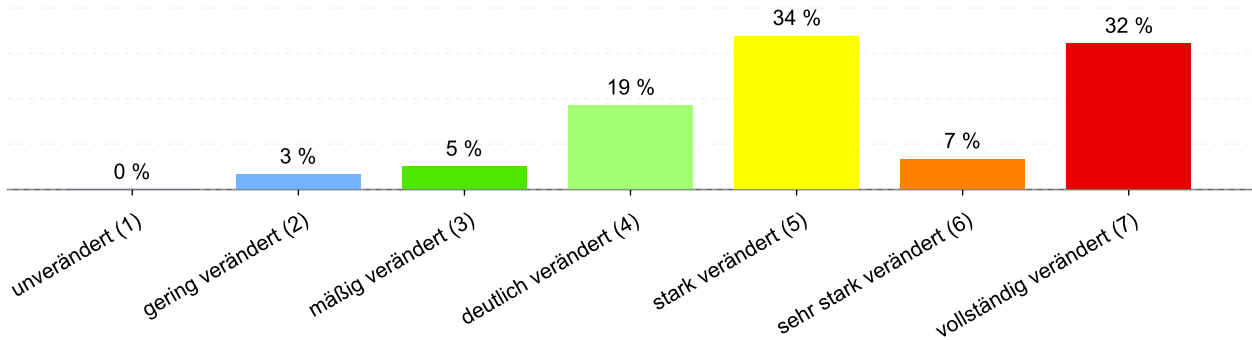


Abbildung 6: Anteil der Gewässerstrukturklassen im Wasserkörper DERW\_DENW\_276\_102\_132: Ruhr

Tabelle 12: Informationen zu Bauwerken und Durchgängigkeit im Wasserkörper DERW\_DENW\_276\_102\_132: Ruhr. Informationen zu den Bauwerkstypen finden sich im [LANUV-Arbeitsblatt 38](#).

Bauwerktyp	Anzahl	Bauwerktyp	Anzahl
Absturz	1	Sohlschwelle	
Bewegliches Wehr	9	Streichwehr	
Damm		Verrohrung	
Gleite	1	Durchlass	
Rampe		Wasserkraftanlage	4

### 2.2.1.4 Direkteinleitungen

Tabelle 13: Anzahl der Direkteinleitungen nach Abwasserherkunft im Wasserkörper DERW\_DENW\_276\_102\_132: Ruhr

Abwasserherkunft	Anzahl
KOM - Kommunal	
IGL - Industriell	9
AZV - Abwasserzweckverband	3
AFA - Abfallanlagen (Deponie)	
keine Zuordnung	

## 2.2.2 Zustandsbewertung

### 2.2.2.1 Gesamtbewertung

Table 14: Übersicht über die Bewertung des Wasserkörper DERW\_DENW\_276\_102\_132: Ruhr. MZB = Makrozoobenthos; PBSM = Pflanzenbehandlungs- und Schädlingsbekämpfungsmittel

Ökologisches Potenzial						unbefr.
Fische	MZB Gesamt	MZB allg. Degradation	MZB Saprobie	Gewässerflora	Makrophyten	Phytoplankton
unbefr.	gut	gut	gut	mäßig	k.A.	---
Flussgebietsspezifische Stoffe			Allgemeine chemisch-physikalische Parameter			
Metalle	PBSM	Sonstige Stoffe		ACP Gesamt		
mäßig	gut	gut		gut		
Betrachtung gesetzl. nicht geregelter Stoffe						
Metalle	PBSM	Sonstige Stoffe				
mäßig	gut	mäßig				
Chemischer Zustand						nicht gut
Ohne Ubiquitäre	Metalle	PBSM	Nitrat	Sonstige Stoffe		
gut	nicht gut	gut	gut	nicht gut		

### 2.2.2.2 Stoffliche Überschreitungen

Table 15: Flussgebietsspezifischen Schadstoffe der Anlage 6 Oberflächengewässer Verordnung (OGewV) mit Überschreitungen des Beurteilungswerts. Höhe der Überschreitung:  $\geq 1$ -fach = mäßig;  $\geq 2$ -fach = unbefriedigend;  $> 4$ -fach = schlecht

Stoffgruppe	Stoff-Nr.	Stoffname	Probengut	Bewertung
Metalle	1164	Zink	Schwebstoff	mäßig

Table 16: Allgemeine Physikalisch Chemische Parameter (ACP) der Anlage 7 Oberflächengewässer Verordnung (OGewV) mit Überschreitungen des Beurteilungswerts. Höhe der Überschreitung:  $\geq 1$ -fach = mäßig;  $\geq 2$ -fach = unbefriedigend;  $> 4$ -fach = schlecht

Es liegen keine Beurteilungswertverletzungen oder Messdaten vor.

*Tabelle 17: Gesetzlich nicht geregelte Stoffe mit Überschreitungen des Beurteilungswerts. Höhe der Überschreitung: >=1-fach = mäßig; >= 2-fach = unbefriedigend; > 4-fach = schlecht*

Stoffgruppe	Stoff-Nr.	Stoffname	Probengut	Bewertung
Metalle	1138	Blei	Schwebstoff	mäßig
Metalle	1165	Cadmium	Schwebstoff	unbefr.
Sonstige Stoffe	117	Summe 25 PFAS	Wasser	unbefr.
Sonstige Stoffe	2319	Pyren	Wasser	mäßig
Sonstige Stoffe	2639	Diclofenac	Wasser	mäßig
Sonstige Stoffe	2669	Bisphenol A	Wasser	schlecht
Sonstige Stoffe	2689	b-Estradiol	Wasser	schlecht
Sonstige Stoffe	2690	Estron	Wasser	mäßig
Sonstige Stoffe	2792	Perfluoroktansäure	Wasser	mäßig
Sonstige Stoffe	2968	lomeprol	Wasser	unbefr.
Sonstige Stoffe	2969	Amidotrizoesaeure	Wasser	mäßig
Sonstige Stoffe	4008	Perfluoroktansäure inkl. Isomere	Wasser	mäßig
Sonstige Stoffe	4134	Iohexol	Wasser	unbefr.
Sonstige Stoffe	4193	Methylparaben	Wasser	mäßig
Sonstige Stoffe	4207	4-Aminoantipyrin	Wasser	mäßig
Sonstige Stoffe	4209	10,11-Dihydro-10,11-dihydroycarbamazepin	Wasser	mäßig
Sonstige Stoffe	4210	4-Formylaminoantipyrin	Wasser	unbefr.
Sonstige Stoffe	4211	4-Acetamidoantipyrin	Wasser	unbefr.
Sonstige Stoffe	4220	Candesartan	Wasser	mäßig
Sonstige Stoffe	4223	Valsartan	Wasser	mäßig
Sonstige Stoffe	4311	Lamotrigin	Wasser	mäßig
Sonstige Stoffe	4313	Valsartansaeure	Wasser	mäßig
Sonstige Stoffe	4343	Sitagliptin	Wasser	mäßig
Sonstige Stoffe	4410	Melamin	Wasser	schlecht
Sonstige Stoffe	4470	Oxipurinol	Wasser	schlecht
Sonstige Stoffe	4600	Dicyandiamin	Wasser	schlecht
Sonstige Stoffe	4603	Amidosulfonsäure	Wasser	schlecht

*Tabelle 18: Stoffe des chemischen Zustands der Anlage 8 Oberflächengewässer Verordnung (OGewV) mit Überschreitungen des Beurteilungswerts. Höhe der Überschreitung: >= 1-fach = mäßig; >= 2-fach = unbefriedigend; > 4-fach = schlecht*

Stoffgruppe	Stoff-Nr.	Stoffname	Probengut	Ubiquitär	Bewertung
Metalle	1166	Quecksilber	Fische	ja	schlecht
Sonstige Stoffe	101	Summe polybromierte Diphenylether	Fische	ja	schlecht
Sonstige Stoffe	2320	Benzo(a)pyren	Wasser	ja	schlecht
Sonstige Stoffe	4007	Perfluoroktansulfonsäure inkl. Isomere	Wasser	ja	schlecht

## 2.2.3 Bewirtschaftungsplanung

### 2.2.3.1 Signifikante Belastungsfaktoren je Wasserkörper

Tabelle 19: Übersicht über die signifikanten Belastungen des Wasserkörpers DERW\_DENW\_276\_102\_132: Ruhr. DQ = Diffuse Quellen; PQ = Punktquellen; HYMO = Hydromorphologie; SONST = Sonstige Belastungen; WE = Wasserentnahmen

Belastungs-ID	Belastung	Belastungsgruppe
1.1	Punktquellen - Kommunales Abwasser	PQ
1.2	Punktquellen - Regenwasserentlastungen	PQ
2.2	Diffuse Quellen - Landwirtschaft	DQ
2.7	Diffuse Quellen - Atmosphärische Deposition	DQ
4.1.4	Morphologische Veränderung von Gewässern - Andere	HYMO
4.2.1	Durchgängigkeitshindernisse - Wasserkraft	HYMO
4.2.3	Durchgängigkeitshindernisse - Trinkwasser	HYMO
4.3.3	Hydrologische Veränderung - Wasserkraft	HYMO
4.3.4	Hydrologische Veränderung - Trinkwasserversorgung	HYMO

## 2.3 Steckbrief des Fließwasserkörpers DERW\_DENW\_27634\_0\_5: Bremer Bach

### 2.3.1 Wasserkörpereigenschaften

#### 2.3.1.1 Basisinformationen

Tabelle 20: Stammdaten und Basisinformationen zum Wasserkörper DERW\_DENW\_27634\_0\_5: Bremer Bach. EZG = Einzugsgebiet; TEZG = Teileinzugsgebiet; KA = Kläranlage; VGS = Vogelschutzgebiet; FFH = Flora Fauna Habitat

<b>Gewässername</b>	Bremer Bach	<b>Hydrologisches TEZG</b>	Ruhr
<b>Gewässerkennzahl</b>	27634	<b>Planungseinheit</b>	PE_RUH_1500
<b>LAWA-Fließgewässertyp</b>	7 - Grobmaterialreiche, karbonatische Mittelgebirgsbäche	<b>Talsperre &lt; 50ha</b>	nein
<b>Ökoregion</b>	Zentrales Mittelgebirge	<b>Ausweisung</b>	NWB
<b>Geochemie</b>	karbonatisch oder basenreich	<b>Fallgruppe</b>	keine Angabe
<b>Vorgänger-ID</b>	DE_NRW_27634_0	<b>Anzahl kommunaler KA</b>	2
<b>Länge FWK</b>	4.578 m	<b>Grundwasseranschluss</b>	Grundwasseranschluss in Teilen vorhanden
<b>Gewässerlänge NRW</b>	4.609 m	<b>Trockenfallend</b>	keine Angabe
<b>Stationierung von</b>	0 m	<b>Mittlerer Abfluss</b>	0,101 m³/s
<b>Stationierung bis</b>	4.578 m	<b>Trinkwassernutzung</b>	Keine oder bis 10 cbm/Tag
<b>Fläche des FWK-EZG</b>	1.152,4 ha	<b>Anteil VSG</b>	7,24 %
<b>Anteil Bundeswasserstr.</b>		<b>Anteil FFH-Gebiete</b>	0,01 %

#### 2.3.1.2 Landnutzung im Einzugsgebiet

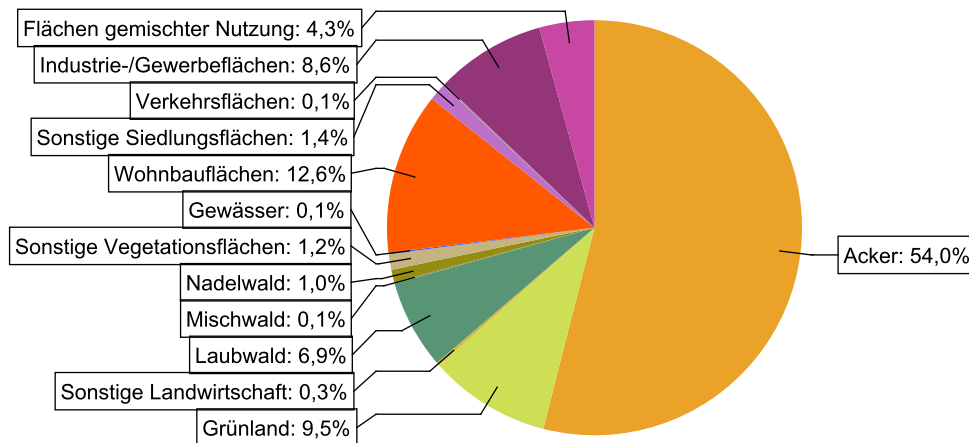


Abbildung 7: Landnutzung im Einzugsgebiet des Wasserkörpers DERW\_DENW\_27634\_0\_5: Bremer Bach, basierend auf ATKIS-Daten 2024. Landnutzungstypen mit weniger als 0,1% Anteil sind nicht dargestellt.

### 2.3.1.3 Gewässerstruktur und Querbauwerke

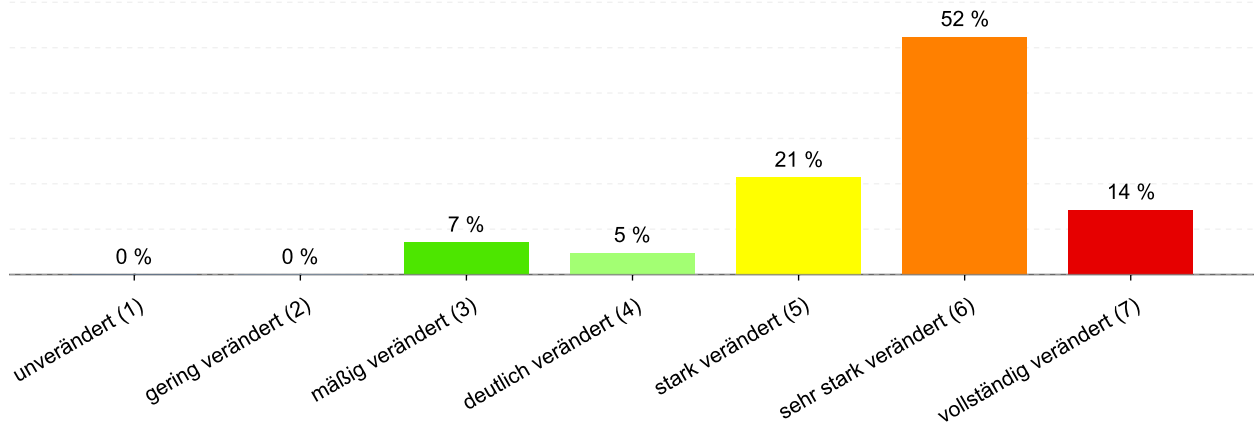


Abbildung 8: Anteil der Gewässerstrukturklassen im Wasserkörper DERW\_DENW\_27634\_0\_5: Bremer Bach

Tabelle 21: Informationen zu Bauwerken und Durchgängigkeit im Wasserkörper DERW\_DENW\_27634\_0\_5: Bremer Bach. Informationen zu den Bauwerkstypen finden sich im [LANUV-Arbeitsblatt 38](#).

Bauwerktyp	Anzahl	Bauwerktyp	Anzahl
Absturz	3	Sohlschwelle	
Bewegliches Wehr		Streichwehr	
Damm		Verrohrung	6
Gleite	1	Durchlass	9
Rampe	1	Wasserkraftanlage	

### 2.3.1.4 Direkteinleitungen

Tabelle 22: Anzahl der Direkteinleitungen nach Abwasserherkunft im Wasserkörper DERW\_DENW\_27634\_0\_5: Bremer Bach

Abwasserherkunft	Anzahl
KOM - Kommunal	
IGL - Industriell	
AZV - Abwasserzweckverband	1
AFA - Abfallanlagen (Deponie)	
keine Zuordnung	

## 2.3.2 Zustandsbewertung

### 2.3.2.1 Gesamtbewertung

Tabelle 23: Übersicht über die Bewertung des Wasserkörper DERW\_DENW\_27634\_0\_5: Bremer Bach. MZB = Makrozoobenthos; PBSM = Pflanzenbehandlungs- und Schädlingsbekämpfungsmittel

Ökologischer Zustand						schlecht
Fische	MZB Gesamt	MZB allg. Degradation	MZB Saprobie	Gewässerflora	Makrophyten	Phytoplankton
schlecht	mäßig	mäßig	gut	unbefr.	unbefr.	---
Flussgebietsspezifische Stoffe			Allgemeine chemisch-physikalische Parameter			
Metalle	PBSM	Sonstige Stoffe	ACP Gesamt			
gut	---	---	mäßig			
Betrachtung gesetzl. nicht geregelter Stoffe						
Metalle	PBSM	Sonstige Stoffe				
gut	---	mäßig				
Chemischer Zustand						nicht gut
Ohne Ubiquitäre	Metalle	PBSM	Nitrat	Sonstige Stoffe		
gut	nicht gut	---	gut	nicht gut		

### 2.3.2.2 Stoffliche Überschreitungen

Tabelle 24: Flussgebietsspezifischen Schadstoffe der Anlage 6 Oberflächengewässer Verordnung (OGewV) mit Überschreitungen des Beurteilungswerts. Höhe der Überschreitung:  $\geq 1$ -fach = mäßig;  $\geq 2$ -fach = unbefriedigend;  $> 4$ -fach = schlecht

Es liegen keine Beurteilungswertverletzungen oder Messdaten vor.

Tabelle 25: Allgemeine Physikalisch Chemische Parameter (ACP) der Anlage 7 Oberflächengewässer Verordnung (OGewV) mit Überschreitungen des Beurteilungswerts. Höhe der Überschreitung:  $\geq 1$ -fach = mäßig;  $\geq 2$ -fach = unbefriedigend;  $> 4$ -fach = schlecht

Stoffgruppe	Stoff-Nr.	Stoffname	Probengut	Bewertung
ACP Gesamt	1253	Ammoniak-Stickstoff	Wasser	schlecht

**Tabelle 26: Gesetzlich nicht geregelte Stoffe mit Überschreitungen des Beurteilungswerts. Höhe der Überschreitung: >=1-fach = mäßig; >= 2-fach = unbefriedigend; > 4-fach = schlecht**

Stoffgruppe	Stoff-Nr.	Stoffname	Probengut	Bewertung
Sonstige Stoffe	2639	Diclofenac	Wasser	schlecht
Sonstige Stoffe	2691	Sulfamethoxazol	Wasser	mäßig
Sonstige Stoffe	2969	Amidotrizoesaeure	Wasser	mäßig
Sonstige Stoffe	4139	Primidon	Wasser	unbefr.
Sonstige Stoffe	4144	Tramadol	Wasser	mäßig
Sonstige Stoffe	4209	10,11-Dihydro-10,11-dihydroxycarbamazepin	Wasser	unbefr.
Sonstige Stoffe	4210	4-Formylaminoantipyrin	Wasser	schlecht
Sonstige Stoffe	4211	4-Acetamidoantipyrin	Wasser	schlecht
Sonstige Stoffe	4220	Candesartan	Wasser	schlecht
Sonstige Stoffe	4311	Lamotrigin	Wasser	schlecht
Sonstige Stoffe	4313	Valsartansaeure	Wasser	schlecht
Sonstige Stoffe	4315	Amisulprid	Wasser	unbefr.

**Tabelle 27: Stoffe des chemischen Zustands der Anlage 8 Oberflächengewässer Verordnung (OGewV) mit Überschreitungen des Beurteilungswerts. Höhe der Überschreitung: >= 1-fach = mäßig; >= 2-fach = unbefriedigend; > 4-fach = schlecht**

Stoffgruppe	Stoff-Nr.	Stoffname	Probengut	Ubiquitär	Bewertung
Metalle	1166	Quecksilber	Fische	ja	schlecht
Sonstige Stoffe	101	Summe polybromierte Diphenylether	Fische	ja	schlecht

### 2.3.3 Bewirtschaftungsplanung

#### 2.3.3.1 Signifikante Belastungsfaktoren je Wasserkörper

**Tabelle 28: Übersicht über die signifikanten Belastungen des Wasserkörpers DERW\_DENW\_27634\_0\_5: Bremer Bach. DQ = Diffuse Quellen; PQ = Punktquellen; HYMO = Hydromorphologie; SONST = Sonstige Belastungen; WE = Wasserentnahmen**

Belastungs-ID	Belastung	Belastungsgruppe
1.1	Punktquellen - Kommunales Abwasser	PQ
1.2	Punktquellen - Regenwasserentlastungen	PQ
2.2	Diffuse Quellen - Landwirtschaft	DQ
2.7	Diffuse Quellen - Atmosphärische Deposition	DQ
4.1.1	Morphologische Veränderung von Gewässern - Hochwasserschutz	HYMO
4.2.8	Durchgängigkeitshindernisse - Andere	HYMO

## 2.4 Steckbrief des Fließwasserkörpers DERW\_DENW\_27636\_0\_8: Wimberbach

### 2.4.1 Wasserkörpereigenschaften

#### 2.4.1.1 Basisinformationen

Tabelle 29: Stammdaten und Basisinformationen zum Wasserkörper DERW\_DENW\_27636\_0\_8: Wimberbach. EZG = Einzugsgebiet; TEZG = Teileinzugsgebiet; KA = Kläranlage; VGS = Vogelschutzgebiet; FFH = Flora Fauna Habitat

<b>Gewässername</b>	Wimberbach	<b>Hydrologisches TEZG</b>	Ruhr
<b>Gewässerkennzahl</b>	27636	<b>Planungseinheit</b>	PE_RUH_1500
<b>LAWA-Fließgewässertyp</b>	5 - Grobmaterialreiche, silikatische Mittelgebirgsbäche	<b>Talsperre &lt; 50ha</b>	nein
<b>Ökoregion</b>	Zentrales Mittelgebirge	<b>Ausweisung</b>	NWB
<b>Geochemie</b>	silikatisch oder basenarm	<b>Fallgruppe</b>	keine Angabe
<b>Vorgänger-ID</b>	DE_NRW_27636_0	<b>Anzahl kommunaler KA</b>	
<b>Länge FWK</b>	8.436 m	<b>Grundwasseranschluss</b>	Überwiegend kein Grundwasseranschluss
<b>Gewässerlänge NRW</b>	8.466 m	<b>Trockenfallend</b>	keine Angabe
<b>Stationierung von</b>	0 m	<b>Mittlerer Abfluss</b>	0,090 m³/s
<b>Stationierung bis</b>	8.436 m	<b>Trinkwassernutzung</b>	Keine oder bis 10 cbm/Tag
<b>Fläche des FWK-EZG</b>	1.576,3 ha	<b>Anteil VSG</b>	44,08 %
<b>Anteil Bundeswasserstr.</b>		<b>Anteil FFH-Gebiete</b>	44,25 %

#### 2.4.1.2 Landnutzung im Einzugsgebiet

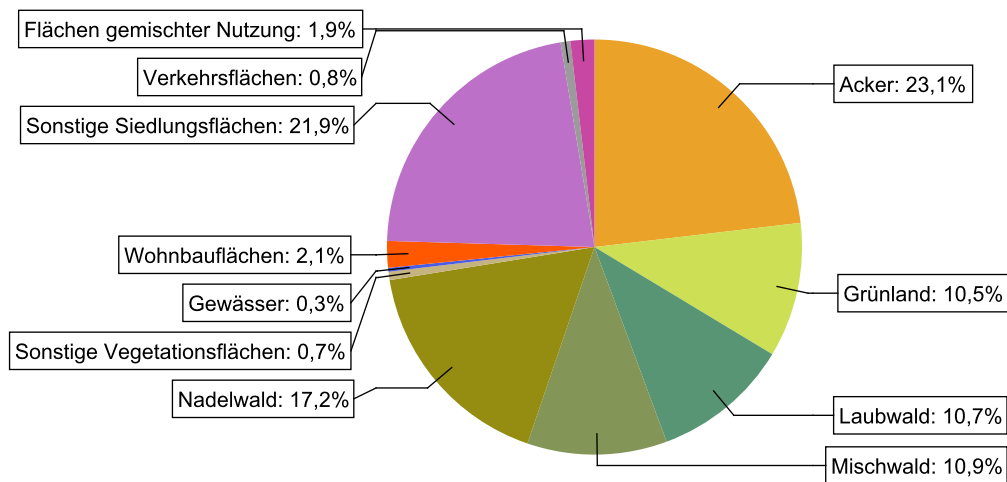


Abbildung 9: Landnutzung im Einzugsgebiet des Wasserkörpers DERW\_DENW\_27636\_0\_8: Wimberbach, basierend auf ATKIS-Daten 2024. Landnutzungstypen mit weniger als 0,1% Anteil sind nicht dargestellt.

### 2.4.1.3 Gewässerstruktur und Querbauwerke

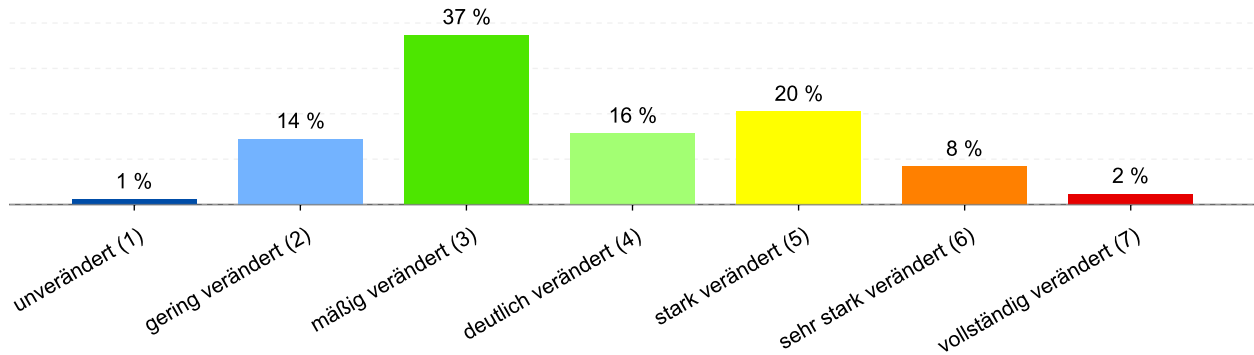


Abbildung 10: Anteil der Gewässerstrukturklassen im Wasserkörper DERW\_DENW\_27636\_0\_8: Wimberbach

Tabelle 30: Informationen zu Bauwerken und Durchgängigkeit im Wasserkörper DERW\_DENW\_27636\_0\_8: Wimberbach. Informationen zu den Bauwerkstypen finden sich im [LANUV-Arbeitsblatt 38](#).

Bauwerktyp	Anzahl	Bauwerktyp	Anzahl
Absturz	6	Sohlschwelle	
Bewegliches Wehr	2	Streichwehr	
Damm		Verrohrung	10
Gleite	2	Durchlass	7
Rampe	3	Wasserkraftanlage	1

### 2.4.1.4 Direkteinleitungen

Tabelle 31: Anzahl der Direkteinleitungen nach Abwasserherkunft im Wasserkörper DERW\_DENW\_27636\_0\_8: Wimberbach

Abwasserherkunft	Anzahl
KOM - Kommunal	
IGL - Industriell	
AZV - Abwasserzweckverband	
AFA - Abfallanlagen (Deponie)	
keine Zuordnung	

## 2.4.2 Zustandsbewertung

### 2.4.2.1 Gesamtbewertung

Tabelle 32: Übersicht über die Bewertung des Wasserkörper DERW\_DENW\_27636\_0\_8: Wimberbach. MZB = Makrozoobenthos; PBSM = Pflanzenbehandlungs- und Schädlingsbekämpfungsmittel

Ökologischer Zustand						schlecht
Fische	MZB Gesamt	MZB allg. Degradation	MZB Saprobie	Gewässerflora	Makrophyten	Phytoplankton
schlecht	gut	gut	gut	gut	sehr gut	---
Flussgebietspezifische Stoffe			Allgemeine chemisch-physikalische Parameter			
Metalle	PBSM	Sonstige Stoffe	ACP Gesamt			
gut	gut	k.A.	mäßig			
Betrachtung gesetzl. nicht geregelter Stoffe						
Metalle	PBSM	Sonstige Stoffe				
gut	mäßig	mäßig				
Chemischer Zustand						nicht gut
Ohne Ubiquitäre	Metalle	PBSM	Nitrat	Sonstige Stoffe		
gut	nicht gut	gut	gut	nicht gut		

### 2.4.2.2 Stoffliche Überschreitungen

Tabelle 33: Flussgebietspezifischen Schadstoffe der Anlage 6 Oberflächengewässer Verordnung (OGewV) mit Überschreitungen des Beurteilungswerts. Höhe der Überschreitung:  $\geq 1$ -fach = mäßig;  $\geq 2$ -fach = unbefriedigend;  $> 4$ -fach = schlecht

Es liegen keine Beurteilungswertverletzungen oder Messdaten vor.

Tabelle 34: Allgemeine Physikalisch Chemische Parameter (ACP) der Anlage 7 Oberflächengewässer Verordnung (OGewV) mit Überschreitungen des Beurteilungswerts. Höhe der Überschreitung:  $\geq 1$ -fach = mäßig;  $\geq 2$ -fach = unbefriedigend;  $> 4$ -fach = schlecht

Stoffgruppe	Stoff-Nr.	Stoffname	Probengut	Bewertung
ACP Gesamt	1249	Ammonium-Stickstoff	Wasser	mäßig
ACP Gesamt	1281	Sauerstoff	Wasser	mäßig

Tabelle 35: Gesetzlich nicht geregelte Stoffe mit Überschreitungen des Beurteilungswerts. Höhe der Überschreitung:  $\geq 1$ -fach = mäßig;  $\geq 2$ -fach = unbefriedigend;  $> 4$ -fach = schlecht

Stoffgruppe	Stoff-Nr.	Stoffname	Probengut	Bewertung
PBSM	4324	Metazachlor ESA	Wasser	schlecht
Sonstige Stoffe	2971	Paracetamol	Wasser	mäßig

Tabelle 36: Stoffe des chemischen Zustands der Anlage 8 Oberflächengewässer Verordnung (OGewV) mit Überschreitungen des Beurteilungswerts. Höhe der Überschreitung:  $\geq 1$ -fach = mäßig;  $\geq 2$ -fach = unbefriedigend;  $> 4$ -fach = schlecht

Stoffgruppe	Stoff-Nr.	Stoffname	Probengut	Ubiquitär	Bewertung
Metalle	1166	Quecksilber	Fische	ja	schlecht
Sonstige Stoffe	101	Summe polybromierte Diphenylether	Fische	ja	schlecht

## 2.4.3 Bewirtschaftungsplanung

### 2.4.3.1 Signifikante Belastungsfaktoren je Wasserkörper

Tabelle 37: Übersicht über die signifikanten Belastungen des Wasserkörpers DERW\_DENW\_27636\_0\_8: Wimberbach. DQ = Diffuse Quellen; PQ = Punktquellen; HYMO = Hydromorphologie; SONST = Sonstige Belastungen; WE = Wasserentnahmen

Belastungs-ID	Belastung	Belastungsgruppe
2.2	Diffuse Quellen - Landwirtschaft	DQ
2.7	Diffuse Quellen - Atmosphärische Deposition	DQ
4.1.2	Morphologische Veränderung von Gewässern - Landwirtschaft	HYMO
4.2.8	Durchgängigkeitshindernisse - Andere	HYMO

## 2.5 Steckbrief des Fließwasserkörpers DERW\_DENW\_27638\_0\_7: Rammbach

### 2.5.1 Wasserkörpereigenschaften

#### 2.5.1.1 Basisinformationen

Tabelle 38: Stammdaten und Basisinformationen zum Wasserkörper DERW\_DENW\_27638\_0\_7: Rammbach. EZG = Einzugsgebiet; TEZG = Teileinzugsgebiet; KA = Kläranlage; VGS = Vogelschutzgebiet; FFH = Flora Fauna Habitat

<b>Gewässername</b>	Rammbach	<b>Hydrologisches TEZG</b>	Ruhr
<b>Gewässerkennzahl</b>	27638	<b>Planungseinheit</b>	PE_RUH_1500
<b>LAWA-Fließgewässertyp</b>	5 - Grobmaterialreiche, silikatische Mittelgebirgsbäche	<b>Talsperre &lt; 50ha</b>	nein
<b>Ökoregion</b>	Zentrales Mittelgebirge	<b>Ausweisung</b>	NWB
<b>Geochemie</b>	silikatisch oder basenarm	<b>Fallgruppe</b>	keine Angabe
<b>Vorgänger-ID</b>	DE_NRW_27638_0	<b>Anzahl kommunaler KA</b>	
<b>Länge FWK</b>	6.969 m	<b>Grundwasseranschluss</b>	Grundwasseranschluss in Teilen vorhanden
<b>Gewässerlänge NRW</b>	7.003 m	<b>Trockenfallend</b>	keine Angabe
<b>Stationierung von</b>	0 m	<b>Mittlerer Abfluss</b>	0,089 m³/s
<b>Stationierung bis</b>	6.969 m	<b>Trinkwassernutzung</b>	Keine oder bis 10 cbm/Tag
<b>Fläche des FWK-EZG</b>	1.806,3 ha	<b>Anteil VSG</b>	18,77 %
<b>Anteil Bundeswasserstr.</b>		<b>Anteil FFH-Gebiete</b>	0,00 %

#### 2.5.1.2 Landnutzung im Einzugsgebiet

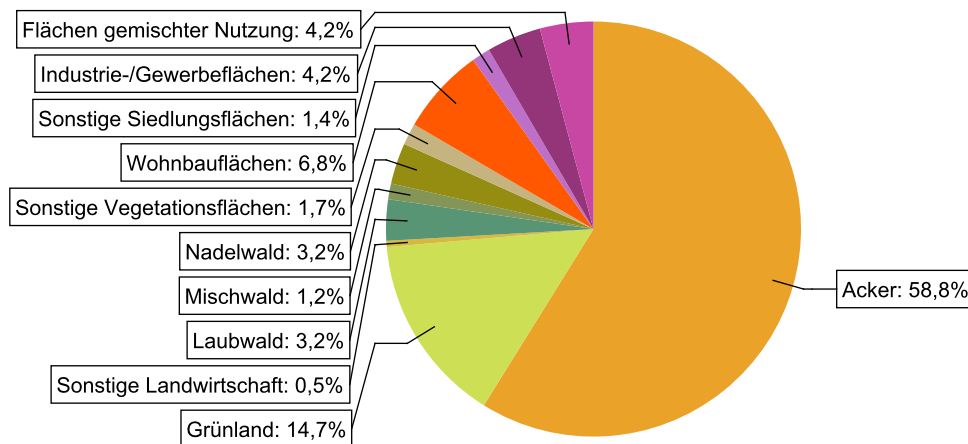


Abbildung 11: Landnutzung im Einzugsgebiet des Wasserkörpers DERW\_DENW\_27638\_0\_7: Rammbach, basierend auf ATKIS-Daten 2024. Landnutzungstypen mit weniger als 0,1% Anteil sind nicht dargestellt.

### 2.5.1.3 Gewässerstruktur und Querbauwerke

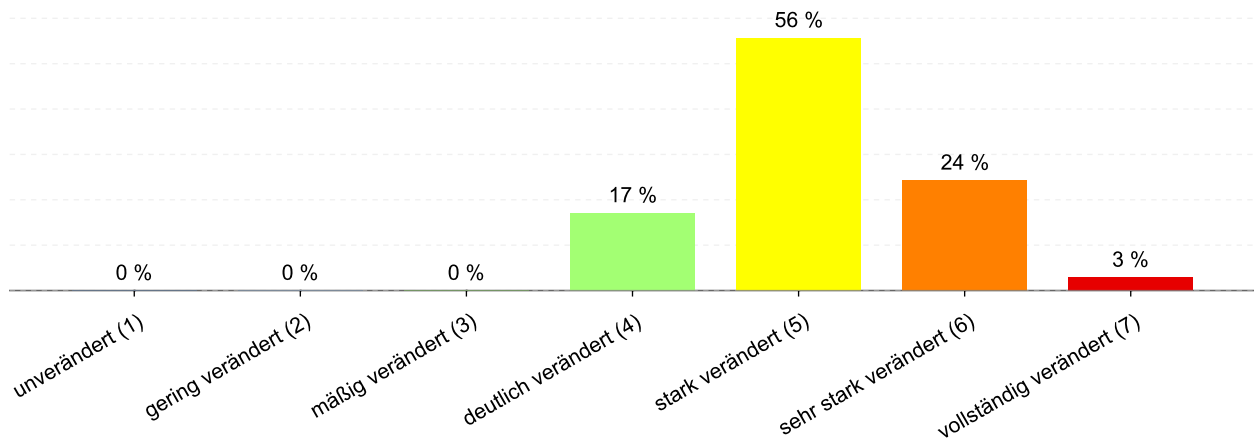


Abbildung 12: Anteil der Gewässerstrukturklassen im Wasserkörper DERW\_DENW\_27638\_0\_7: Rrammbach

Tabelle 39: Informationen zu Bauwerken und Durchgängigkeit im Wasserkörper DERW\_DENW\_27638\_0\_7: Rrammbach. Informationen zu den Bauwerkstypen finden sich im [LANUV-Arbeitsblatt 38](#).

Bauwerktyp	Anzahl	Bauwerktyp	Anzahl
Absturz	6	Sohlschwelle	
Bewegliches Wehr		Streichwehr	
Damm		Verrohrung	8
Gleite	1	Durchlass	7
Rampe	2	Wasserkraftanlage	

### 2.5.1.4 Direkteinleitungen

Tabelle 40: Anzahl der Direkteinleitungen nach Abwasserherkunft im Wasserkörper DERW\_DENW\_27638\_0\_7: Rrammbach

Abwasserherkunft	Anzahl
KOM - Kommunal	
IGL - Industriell	
AZV - Abwasserzweckverband	
AFA - Abfallanlagen (Deponie)	
keine Zuordnung	

## 2.5.2 Zustandsbewertung

### 2.5.2.1 Gesamtbewertung

Tabelle 41: Übersicht über die Bewertung des Wasserkörper DERW\_DENW\_27638\_0\_7: Rrambach. MZB = Makrozoobenthos; PBSM = Pflanzenbehandlungs- und Schädlingsbekämpfungsmittel

Ökologischer Zustand						schlecht
Fische	MZB Gesamt	MZB allg. Degradation	MZB Saprobie	Gewässerflora	Makrophyten	Phytoplankton
k.A.	schlecht	schlecht	gut	mäßig	schlecht	---
Flussgebietspezifische Stoffe			Allgemeine chemisch-physikalische Parameter			
Metalle	PBSM	Sonstige Stoffe	ACP Gesamt			
gut	gut	k.A.	mäßig			
Betrachtung gesetzl. nicht geregelter Stoffe						
Metalle	PBSM	Sonstige Stoffe				
gut	mäßig	gut				
Chemischer Zustand						nicht gut
Ohne Ubiquitäre	Metalle	PBSM	Nitrat	Sonstige Stoffe		
gut	nicht gut	gut	gut	nicht gut		

### 2.5.2.2 Stoffliche Überschreitungen

Tabelle 42: Flussgebietspezifischen Schadstoffe der Anlage 6 Oberflächengewässer Verordnung (OGewV) mit Überschreitungen des Beurteilungswerts. Höhe der Überschreitung:  $\geq 1$ -fach = mäßig;  $\geq 2$ -fach = unbefriedigend;  $> 4$ -fach = schlecht

Es liegen keine Beurteilungswertverletzungen oder Messdaten vor.

Tabelle 43: Allgemeine Physikalisch Chemische Parameter (ACP) der Anlage 7 Oberflächengewässer Verordnung (OGewV) mit Überschreitungen des Beurteilungswerts. Höhe der Überschreitung:  $\geq 1$ -fach = mäßig;  $\geq 2$ -fach = unbefriedigend;  $> 4$ -fach = schlecht

Stoffgruppe	Stoff-Nr.	Stoffname	Probengut	Bewertung
ACP Gesamt	1281	Sauerstoff	Wasser	mäßig

Tabelle 44: Gesetzlich nicht geregelte Stoffe mit Überschreitungen des Beurteilungswerts. Höhe der Überschreitung:  $\geq 1$ -fach = mäßig;  $\geq 2$ -fach = unbefriedigend;  $> 4$ -fach = schlecht

Stoffgruppe	Stoff-Nr.	Stoffname	Probengut	Bewertung
PBSM	4014	Desphenyl-chloridazon	Wasser	schlecht
PBSM	4324	Metazachlor ESA	Wasser	schlecht

Tabelle 45: Stoffe des chemischen Zustands der Anlage 8 Oberflächengewässer Verordnung (OGewV) mit Überschreitungen des Beurteilungswerts. Höhe der Überschreitung:  $\geq 1$ -fach = mäßig;  $\geq 2$ -fach = unbefriedigend;  $> 4$ -fach = schlecht

Stoffgruppe	Stoff-Nr.	Stoffname	Probengut	Ubiquitär	Bewertung
Metalle	1166	Quecksilber	Fische	ja	schlecht
Sonstige Stoffe	101	Summe polybromierte Diphenylether	Fische	ja	schlecht

## 2.5.3 Bewirtschaftungsplanung

### 2.5.3.1 Signifikante Belastungsfaktoren je Wasserkörper

Tabelle 46: Übersicht über die signifikanten Belastungen des Wasserkörpers DERW\_DENW\_27638\_0\_7: Rrambach.  
DQ = Diffuse Quellen; PQ = Punktquellen; HYMO = Hydromorphologie; SONST = Sonstige Belastungen; WE = Wasserentnahmen

Belastungs-ID	Belastung	Belastungsgruppe
2.2	Diffuse Quellen - Landwirtschaft	DQ
2.7	Diffuse Quellen - Atmosphärische Deposition	DQ
4.1.2	Morphologische Veränderung von Gewässern - Landwirtschaft	HYMO
4.2.8	Durchgängigkeitshindernisse - Andere	HYMO

---

## 2.6 Steckbrief des Fließwasserkörpers DERW\_DENW\_2764\_0\_7: Hönne

### 2.6.1 Wasserkörpereigenschaften

#### 2.6.1.1 Basisinformationen

Tabelle 47: Stammdaten und Basisinformationen zum Wasserkörper DERW\_DENW\_2764\_0\_7: Hönne. EZG = Einzugsgebiet; TEZG = Teileinzugsgebiet; KA = Kläranlage; VGS = Vogelschutzgebiet; FFH = Flora Fauna Habitat

<b>Gewässername</b>	Hönne	<b>Hydrologisches TEZG</b>	Ruhr
<b>Gewässerkennzahl</b>	2764	<b>Planungseinheit</b>	PE_RUH_1500
<b>LAWA-Fließgewässertyp</b>	9.1 - Karbonatische, fein- bis grobmaterialreiche Mittelgebirgsflüsse	<b>Talsperre &lt; 50ha</b>	nein
<b>Ökoregion</b>	Zentrales Mittelgebirge	<b>Ausweisung</b>	HMWB
<b>Geochemie</b>	karbonatisch oder basenreich	<b>Fallgruppe</b>	BmV - Bebauung und Hochwasserschutz mit Vorland
<b>Vorgänger-ID</b>	DE_NRW_2764_0	<b>Anzahl kommunaler KA</b>	
<b>Länge FWK</b>	6.832 m	<b>Grundwasseranschluss</b>	Grundwasseranschluss in Teilen vorhanden
<b>Gewässerlänge NRW</b>	33.538 m	<b>Trockenfallend</b>	keine Angabe
<b>Stationierung von</b>	0 m	<b>Mittlerer Abfluss</b>	3,604 m³/s
<b>Stationierung bis</b>	6.832 m	<b>Trinkwassernutzung</b>	Keine oder bis 10 cbm/Tag
<b>Fläche des FWK-EZG</b>	2.586,6 ha	<b>Anteil VSG</b>	0,00 %
<b>Anteil Bundeswasserstr.</b>		<b>Anteil FFH-Gebiete</b>	0,00 %

#### 2.6.1.2 Landnutzung im Einzugsgebiet

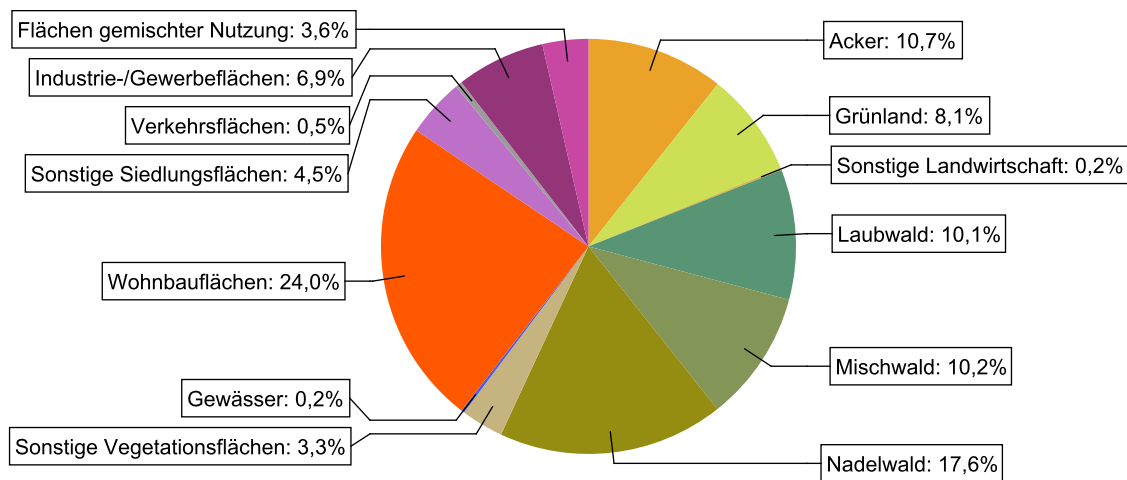


Abbildung 13: Landnutzung im Einzugsgebiet des Wasserkörpers DERW\_DENW\_2764\_0\_7: Hönne, basierend auf ATKIS-Daten 2024. Landnutzungstypen mit weniger als 0,1% Anteil sind nicht dargestellt.

### 2.6.1.3 Gewässerstruktur und Querbauwerke

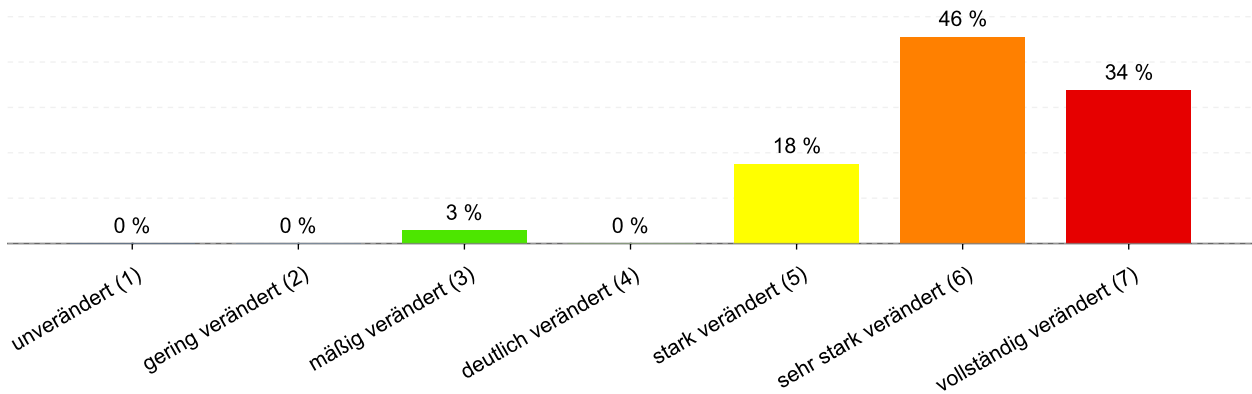


Abbildung 14: Anteil der Gewässerstrukturklassen im Wasserkörper DERW\_DENW\_2764\_0\_7: Hönne

Tabelle 48: Informationen zu Bauwerken und Durchgängigkeit im Wasserkörper DERW\_DENW\_2764\_0\_7: Hönne. Informationen zu den Bauwerkstypen finden sich im [LANUV-Arbeitsblatt 38](#).

Bauwerktyp	Anzahl	Bauwerktyp	Anzahl
Absturz		Sohlschwelle	2
Bewegliches Wehr	1	Streichwehr	
Damm		Verrohrung	
Gleite	10	Durchlass	
Rampe	5	Wasserkraftanlage	3

### 2.6.1.4 Direkteinleitungen

Tabelle 49: Anzahl der Direkteinleitungen nach Abwasserherkunft im Wasserkörper DERW\_DENW\_2764\_0\_7: Hönne

Abwasserherkunft	Anzahl
KOM - Kommunal	
IGL - Industriell	5
AZV - Abwasserzweckverband	
AFA - Abfallanlagen (Deponie)	
keine Zuordnung	

## 2.6.2 Zustandsbewertung

### 2.6.2.1 Gesamtbewertung

Tabelle 50: Übersicht über die Bewertung des Wasserkörper DERW\_DENW\_2764\_0\_7: Hönne. MZB = Makrozoobenthos; PBSM = Pflanzenbehandlungs- und Schädlingsbekämpfungsmittel

Ökologisches Potenzial						unbefr.
Fische	MZB Gesamt	MZB allg. Degradation	MZB Saprobie	Gewässerflora	Makrophyten	Phytoplankton
unbefr.	gut	gut	gut	mäßig	k.A.	---
Flussgebietspezifische Stoffe			Allgemeine chemisch-physikalische Parameter			
Metalle	PBSM	Sonstige Stoffe		ACP Gesamt		
gut	---	sehr gut		mäßig		
Betrachtung gesetzl. nicht geregelter Stoffe						
Metalle	PBSM	Sonstige Stoffe				
mäßig	---	mäßig				
Chemischer Zustand						nicht gut
Ohne Ubiquitäre	Metalle	PBSM	Nitrat	Sonstige Stoffe		
nicht gut	nicht gut	---	gut	nicht gut		

### 2.6.2.2 Stoffliche Überschreitungen

Tabelle 51: Flussgebietspezifischen Schadstoffe der Anlage 6 Oberflächengewässer Verordnung (OGewV) mit Überschreitungen des Beurteilungswerts. Höhe der Überschreitung:  $\geq 1$ -fach = mäßig;  $\geq 2$ -fach = unbefriedigend;  $> 4$ -fach = schlecht

Es liegen keine Beurteilungswertverletzungen oder Messdaten vor.

Tabelle 52: Allgemeine Physikalisch Chemische Parameter (ACP) der Anlage 7 Oberflächengewässer Verordnung (OGewV) mit Überschreitungen des Beurteilungswerts. Höhe der Überschreitung:  $\geq 1$ -fach = mäßig;  $\geq 2$ -fach = unbefriedigend;  $> 4$ -fach = schlecht

Stoffgruppe	Stoff-Nr.	Stoffname	Probengut	Bewertung
ACP Gesamt	1182	Eisen	Wasser	schlecht
ACP Gesamt	1262	Gesamtphosphat-Phosphor	Wasser	mäßig

Tabelle 53: Gesetzlich nicht geregelte Stoffe mit Überschreitungen des Beurteilungswerts. Höhe der Überschreitung:  $\geq 1$ -fach = mäßig;  $\geq 2$ -fach = unbefriedigend;  $> 4$ -fach = schlecht

Stoffgruppe	Stoff-Nr.	Stoffname	Probengut	Bewertung
Metalle	1161	Kupfer	Wasser	schlecht
Sonstige Stoffe	2319	Pyren	Wasser	schlecht
Sonstige Stoffe	2324	Chrysen	Wasser	schlecht
Sonstige Stoffe	2330	Indeno(1,2,3-cd)pyren	Wasser	schlecht
Sonstige Stoffe	2336	Benzo(a)anthracen	Wasser	schlecht

*Table 54: Stoffe des chemischen Zustands der Anlage 8 Oberflächengewässer Verordnung (OGewV) mit Überschreitungen des Beurteilungswerts. Höhe der Überschreitung: >= 1-fach = mäßig; >= 2-fach = unbefriedigend; > 4-fach = schlecht*

Stoffgruppe	Stoff-Nr.	Stoffname	Probengut	Ubiquitär	Bewertung
Metalle	1166	Quecksilber	Fische	ja	schlecht
Sonstige Stoffe	101	Summe polybromierte Diphenylether	Fische	ja	schlecht
Sonstige Stoffe	2300	Fluoranthen	Wasser	nein	schlecht
Sonstige Stoffe	2301	Benzo(b)fluoranthen	Wasser	ja	schlecht
Sonstige Stoffe	2302	Benzo(k)fluoranthen	Wasser	ja	schlecht
Sonstige Stoffe	2310	Benzo(ghi)perylen	Wasser	ja	schlecht
Sonstige Stoffe	2320	Benzo(a)pyren	Wasser	ja	schlecht

## 2.6.3 Bewirtschaftungsplanung

### 2.6.3.1 Signifikante Belastungsfaktoren je Wasserkörper

*Table 55: Übersicht über die signifikanten Belastungen des Wasserkörpers DERW\_DENW\_2764\_0\_7: Hönne. DQ = Diffuse Quellen; PQ = Punktquellen; HYMO = Hydromorphologie; SONST = Sonstige Belastungen; WE = Wasserentnahmen*

Belastungs-ID	Belastung	Belastungsgruppe
1.2	Punktquellen - Regenwasserentlastungen	PQ
2.7	Diffuse Quellen - Atmosphärische Deposition	DQ
4.1.1	Morphologische Veränderung von Gewässern - Hochwasserschutz	HYMO
4.2.1	Durchgängigkeitshindernisse - Wasserkraft	HYMO

## 2.7 Steckbrief des Fließwasserkörpers DERW\_DENW\_2764\_7\_9: Hönne

### 2.7.1 Wasserkörpereigenschaften

#### 2.7.1.1 Basisinformationen

Tabelle 56: Stammdaten und Basisinformationen zum Wasserkörper DERW\_DENW\_2764\_7\_9: Hönne. EZG = Einzugsgebiet; TEZG = Teileinzugsgebiet; KA = Kläranlage; VGS = Vogelschutzgebiet; FFH = Flora Fauna Habitat

<b>Gewässername</b>	Hönne	<b>Hydrologisches TEZG</b>	Ruhr
<b>Gewässerkennzahl</b>	2764	<b>Planungseinheit</b>	PE_RUH_1500
<b>LAWA-Fließgewässertyp</b>	9.1 - Karbonatische, fein- bis grobmaterialreiche Mittelgebirgsflüsse	<b>Talsperre &lt; 50ha</b>	nein
<b>Ökoregion</b>	Zentrales Mittelgebirge	<b>Ausweisung</b>	NWB
<b>Geochemie</b>	karbonatisch oder basenreich	<b>Fallgruppe</b>	keine Angabe
<b>Vorgänger-ID</b>	DE_NRW_2764_6835	<b>Anzahl kommunaler KA</b>	
<b>Länge FWK</b>	2.048 m	<b>Grundwasseranschluss</b>	Grundwasseranschluss in Teilen vorhanden
<b>Gewässerlänge NRW</b>	33.538 m	<b>Trockenfallend</b>	keine Angabe
<b>Stationierung von</b>	6.832 m	<b>Mittlerer Abfluss</b>	2,897 m <sup>3</sup> /s
<b>Stationierung bis</b>	8.880 m	<b>Trinkwassernutzung</b>	Keine oder bis 10 cbm/Tag
<b>Fläche des FWK-EZG</b>	808,0 ha	<b>Anteil VSG</b>	0,00 %
<b>Anteil Bundeswasserstr.</b>		<b>Anteil FFH-Gebiete</b>	0,00 %

#### 2.7.1.2 Landnutzung im Einzugsgebiet

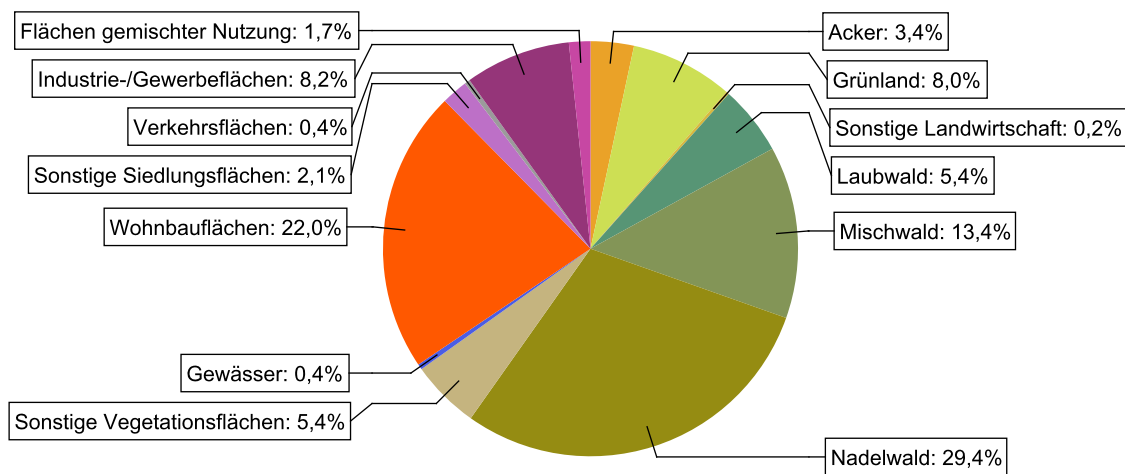


Abbildung 15: Landnutzung im Einzugsgebiet des Wasserkörpers DERW\_DENW\_2764\_7\_9: Hönne, basierend auf ATKIS-Daten 2024. Landnutzungstypen mit weniger als 0,1% Anteil sind nicht dargestellt.

### 2.7.1.3 Gewässerstruktur und Querbauwerke

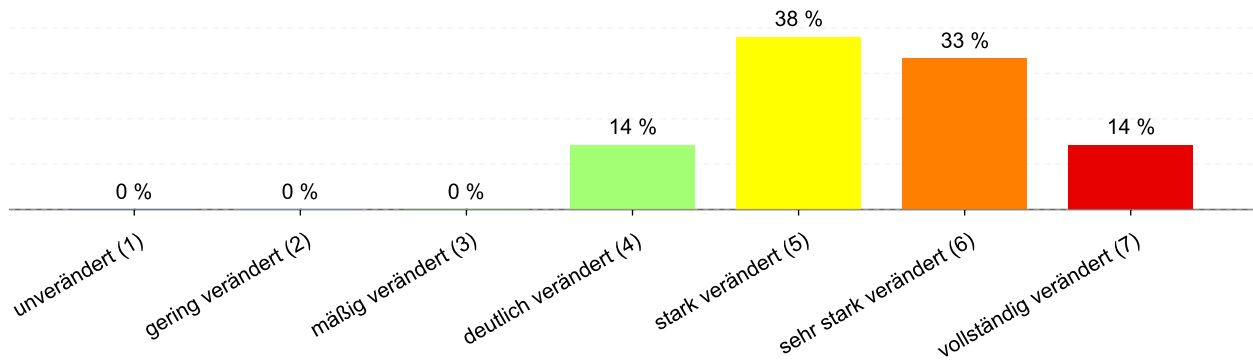


Abbildung 16: Anteil der Gewässerstrukturklassen im Wasserkörper DERW\_DENW\_2764\_7\_9: Hönne

Tabelle 57: Informationen zu Bauwerken und Durchgängigkeit im Wasserkörper DERW\_DENW\_2764\_7\_9: Hönne. Informationen zu den Bauwerkstypen finden sich im [LANUV-Arbeitsblatt 38](#).

Bauwerktyp	Anzahl	Bauwerktyp	Anzahl
Absturz	2	Sohlschwelle	2
Bewegliches Wehr	1	Streichwehr	
Damm		Verrohrung	
Gleite	12	Durchlass	
Rampe	5	Wasserkraftanlage	

### 2.7.1.4 Direkteinleitungen

Tabelle 58: Anzahl der Direkteinleitungen nach Abwasserherkunft im Wasserkörper DERW\_DENW\_2764\_7\_9: Hönne

Abwasserherkunft	Anzahl
KOM - Kommunal	
IGL - Industriell	1
AZV - Abwasserzweckverband	
AFA - Abfallanlagen (Deponie)	
keine Zuordnung	

## 2.7.2 Zustandsbewertung

### 2.7.2.1 Gesamtbewertung

Tabelle 59: Übersicht über die Bewertung des Wasserkörper DERW\_DENW\_2764\_7\_9: Hönne. MZB = Makrozoobenthos; PBSM = Pflanzenbehandlungs- und Schädlingsbekämpfungsmittel

Ökologischer Zustand						unbefr.
Fische	MZB Gesamt	MZB allg. Degradation	MZB Saprobie	Gewässerflora	Makrophyten	Phytoplankton
unbefr.	unbefr.	unbefr.	gut	gut	sehr gut	---
Flussgebietspezifische Stoffe			Allgemeine chemisch-physikalische Parameter			
Metalle	PBSM	Sonstige Stoffe		ACP Gesamt		
gut	---	sehr gut		gut		
Betrachtung gesetzl. nicht geregelter Stoffe						
Metalle	PBSM	Sonstige Stoffe				
gut	---	mäßig				
Chemischer Zustand						nicht gut
Ohne Ubiquitäre	Metalle	PBSM	Nitrat	Sonstige Stoffe		
gut	nicht gut	---	gut	nicht gut		

### 2.7.2.2 Stoffliche Überschreitungen

Tabelle 60: Flussgebietspezifischen Schadstoffe der Anlage 6 Oberflächengewässer Verordnung (OGewV) mit Überschreitungen des Beurteilungswerts. Höhe der Überschreitung:  $\geq 1$ -fach = mäßig;  $\geq 2$ -fach = unbefriedigend;  $> 4$ -fach = schlecht

Es liegen keine Beurteilungswertverletzungen oder Messdaten vor.

Tabelle 61: Allgemeine Physikalisch Chemische Parameter (ACP) der Anlage 7 Oberflächengewässer Verordnung (OGewV) mit Überschreitungen des Beurteilungswerts. Höhe der Überschreitung:  $\geq 1$ -fach = mäßig;  $\geq 2$ -fach = unbefriedigend;  $> 4$ -fach = schlecht

Es liegen keine Beurteilungswertverletzungen oder Messdaten vor.

Tabelle 62: Gesetzlich nicht geregelte Stoffe mit Überschreitungen des Beurteilungswerts. Höhe der Überschreitung:  $\geq 1$ -fach = mäßig;  $\geq 2$ -fach = unbefriedigend;  $> 4$ -fach = schlecht

Stoffgruppe	Stoff-Nr.	Stoffname	Probengut	Bewertung
Sonstige Stoffe	2319	Pyren	Wasser	mäßig
Sonstige Stoffe	2330	Indeno(1,2,3-cd)pyren	Wasser	mäßig
Sonstige Stoffe	2336	Benzo(a)anthracen	Wasser	mäßig

Tabelle 63: Stoffe des chemischen Zustands der Anlage 8 Oberflächengewässer Verordnung (OGewV) mit Überschreitungen des Beurteilungswerts. Höhe der Überschreitung:  $\geq 1$ -fach = mäßig;  $\geq 2$ -fach = unbefriedigend;  $> 4$ -fach = schlecht

Stoffgruppe	Stoff-Nr.	Stoffname	Probengut	Ubiquitär	Bewertung
Metalle	1166	Quecksilber	Fische	ja	schlecht
Sonstige Stoffe	101	Summe polybromierte Diphenylether	Fische	ja	schlecht
Sonstige Stoffe	2320	Benzo(a)pyren	Wasser	ja	schlecht

## 2.7.3 Bewirtschaftungsplanung

### 2.7.3.1 Signifikante Belastungsfaktoren je Wasserkörper

Tabelle 64: Übersicht über die signifikanten Belastungen des Wasserkörpers DERW\_DENW\_2764\_7\_9: Hönne. DQ = Diffuse Quellen; PQ = Punktquellen; HYMO = Hydromorphologie; SONST = Sonstige Belastungen; WE = Wasserentnahmen

Belastungs-ID	Belastung	Belastungsgruppe
1.2	Punktquellen - Regenwasserentlastungen	PQ
2.7	Diffuse Quellen - Atmosphärische Deposition	DQ
4.1.1	Morphologische Veränderung von Gewässern - Hochwasserschutz	HYMO
4.2.8	Durchgängigkeitshindernisse - Andere	HYMO

## 2.8 Steckbrief des Fließwasserkörpers DERW\_DENW\_2764\_9\_12: Hönne

### 2.8.1 Wasserkörpereigenschaften

#### 2.8.1.1 Basisinformationen

Tabelle 65: Stammdaten und Basisinformationen zum Wasserkörper DERW\_DENW\_2764\_9\_12: Hönne. EZG = Einzugsgebiet; TEZG = Teileinzugsgebiet; KA = Kläranlage; VGS = Vogelschutzgebiet; FFH = Flora Fauna Habitat

<b>Gewässername</b>	Hönne	<b>Hydrologisches TEZG</b>	Ruhr
<b>Gewässerkennzahl</b>	2764	<b>Planungseinheit</b>	PE_RUH_1500
<b>LAWA-Fließgewässertyp</b>	7 - Grobmaterialreiche, karbonatische Mittelgebirgsbäche	<b>Talsperre &lt; 50ha</b>	nein
<b>Ökoregion</b>	Zentrales Mittelgebirge	<b>Ausweisung</b>	NWB
<b>Geochemie</b>	karbonatisch oder basenreich	<b>Fallgruppe</b>	keine Angabe
<b>Vorgänger-ID</b>	DE_NRW_2764_8868	<b>Anzahl kommunaler KA</b>	
<b>Länge FWK</b>	3.109 m	<b>Grundwasseranschluss</b>	Grundwasseranschluss in Teilen vorhanden
<b>Gewässerlänge NRW</b>	33.538 m	<b>Trockenfallend</b>	keine Angabe
<b>Stationierung von</b>	8.880 m	<b>Mittlerer Abfluss</b>	2,386 m <sup>3</sup> /s
<b>Stationierung bis</b>	11.989 m	<b>Trinkwassernutzung</b>	Keine oder bis 10 cbm/Tag
<b>Fläche des FWK-EZG</b>	958,8 ha	<b>Anteil VSG</b>	0,11 %
<b>Anteil Bundeswasserstr.</b>		<b>Anteil FFH-Gebiete</b>	0,34 %

#### 2.8.1.2 Landnutzung im Einzugsgebiet

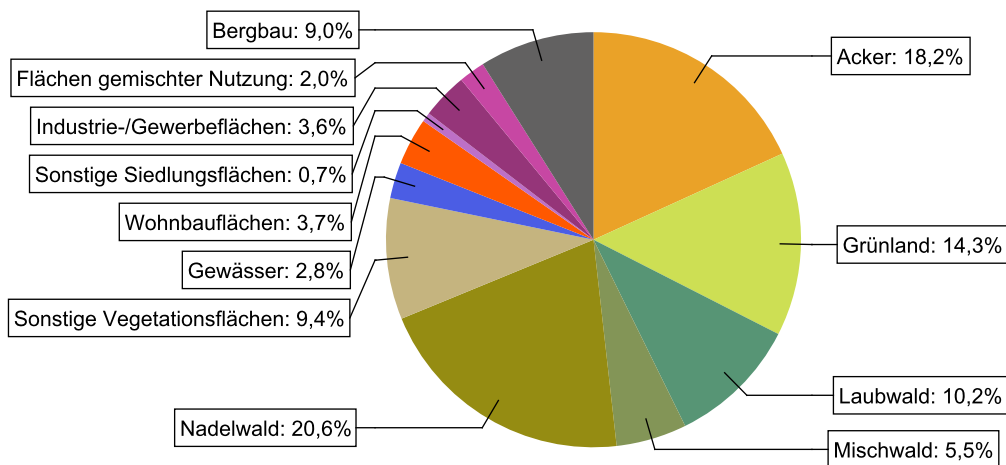


Abbildung 17: Landnutzung im Einzugsgebiet des Wasserkörpers DERW\_DENW\_2764\_9\_12: Hönne, basierend auf ATKIS-Daten 2024. Landnutzungstypen mit weniger als 0,1% Anteil sind nicht dargestellt.

### 2.8.1.3 Gewässerstruktur und Querbauwerke

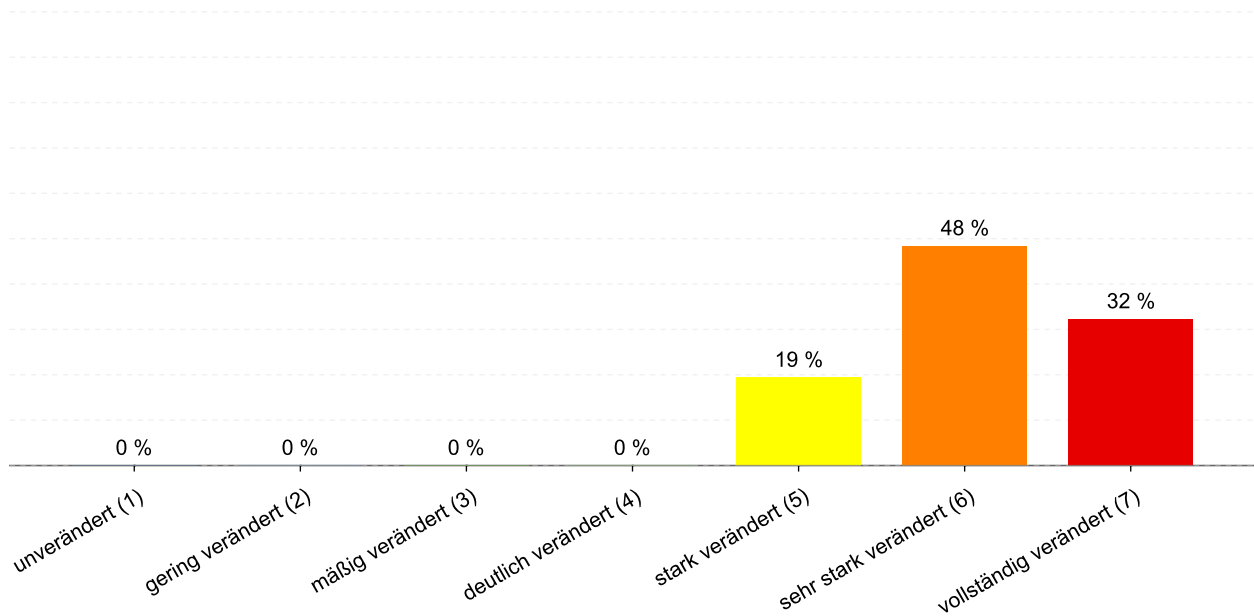


Abbildung 18: Anteil der Gewässerstrukturklassen im Wasserkörper DERW\_DENW\_2764\_9\_12: Hönne

Tabelle 66: Informationen zu Bauwerken und Durchgängigkeit im Wasserkörper DERW\_DENW\_2764\_9\_12: Hönne. Informationen zu den Bauwerkstypen finden sich im [LANUV-Arbeitsblatt 38](#).

Bauwerktyp	Anzahl	Bauwerktyp	Anzahl
Absturz		Sohlschwelle	3
Bewegliches Wehr	1	Streichwehr	
Damm		Verrohrung	
Gleite	11	Durchlass	
Rampe	4	Wasserkraftanlage	1

### 2.8.1.4 Direkteinleitungen

Tabelle 67: Anzahl der Direkteinleitungen nach Abwasserherkunft im Wasserkörper DERW\_DENW\_2764\_9\_12: Hönne

Abwasserherkunft	Anzahl
KOM - Kommunal	
IGL - Industriell	2
AZV - Abwasserzweckverband	
AFA - Abfallanlagen (Deponie)	
keine Zuordnung	

## 2.8.2 Zustandsbewertung

### 2.8.2.1 Gesamtbewertung

Tabelle 68: Übersicht über die Bewertung des Wasserkörper DERW\_DENW\_2764\_9\_12: Hönne. MZB = Makrozoobenthos; PBSM = Pflanzenbehandlungs- und Schädlingsbekämpfungsmittel

Ökologischer Zustand						schlecht
Fische	MZB Gesamt	MZB allg. Degradation	MZB Saprobie	Gewässerflora	Makrophyten	Phytoplankton
schlecht	gut	gut	gut	mäßig	gut	---
Flussgebietsspezifische Stoffe			Allgemeine chemisch-physikalische Parameter			
Metalle	PBSM	Sonstige Stoffe		ACP Gesamt		
gut	---	---		gut		
Betrachtung gesetzl. nicht geregelter Stoffe						
Metalle	PBSM	Sonstige Stoffe				
gut	---	---				
Chemischer Zustand						nicht gut
Ohne Ubiquitäre	Metalle	PBSM	Nitrat	Sonstige Stoffe		
gut	nicht gut	---	gut	nicht gut		

### 2.8.2.2 Stoffliche Überschreitungen

Tabelle 69: Flussgebietsspezifischen Schadstoffe der Anlage 6 Oberflächengewässer Verordnung (OGewV) mit Überschreitungen des Beurteilungswerts. Höhe der Überschreitung:  $\geq 1$ -fach = mäßig;  $\geq 2$ -fach = unbefriedigend;  $> 4$ -fach = schlecht

Es liegen keine Beurteilungswertverletzungen oder Messdaten vor.

Tabelle 70: Allgemeine Physikalisch Chemische Parameter (ACP) der Anlage 7 Oberflächengewässer Verordnung (OGewV) mit Überschreitungen des Beurteilungswerts. Höhe der Überschreitung:  $\geq 1$ -fach = mäßig;  $\geq 2$ -fach = unbefriedigend;  $> 4$ -fach = schlecht

Es liegen keine Beurteilungswertverletzungen oder Messdaten vor.

Tabelle 71: Gesetzlich nicht geregelte Stoffe mit Überschreitungen des Beurteilungswerts. Höhe der Überschreitung:  $\geq 1$ -fach = mäßig;  $\geq 2$ -fach = unbefriedigend;  $> 4$ -fach = schlecht

Es liegen keine Beurteilungswertverletzungen oder Messdaten vor.

Tabelle 72: Stoffe des chemischen Zustands der Anlage 8 Oberflächengewässer Verordnung (OGewV) mit Überschreitungen des Beurteilungswerts. Höhe der Überschreitung:  $\geq 1$ -fach = mäßig;  $\geq 2$ -fach = unbefriedigend;  $> 4$ -fach = schlecht

Stoffgruppe	Stoff-Nr.	Stoffname	Probengut	Ubiquitär	Bewertung
Metalle	1166	Quecksilber	Fische	ja	schlecht
Sonstige Stoffe	101	Summe polybromierte Diphenylether	Fische	ja	schlecht

## 2.8.3 Bewirtschaftungsplanung

### 2.8.3.1 Signifikante Belastungsfaktoren je Wasserkörper

*Tabelle 73: Übersicht über die signifikanten Belastungen des Wasserkörpers DERW\_DENW\_2764\_9\_12: Hönne. DQ = Diffuse Quellen; PQ = Punktquellen; HYMO = Hydromorphologie; SONST = Sonstige Belastungen; WE = Wasserentnahmen*

Belastungs-ID	Belastung	Belastungsgruppe
2.7	Diffuse Quellen - Atmosphärische Deposition	DQ
4.1.1	Morphologische Veränderung von Gewässern - Hochwasserschutz	HYMO
4.2.8	Durchgängigkeitshindernisse - Andere	HYMO
4.4	Vollständiger oder teilweiser Verlust von Wasserkörpern	HYMO

---

## 2.9 Steckbrief des Fließwasserkörpers DERW\_DENW\_2764\_12\_19: Hönne

### 2.9.1 Wasserkörpereigenschaften

#### 2.9.1.1 Basisinformationen

Tabelle 74: Stammdaten und Basisinformationen zum Wasserkörper DERW\_DENW\_2764\_12\_19: Hönne. EZG = Einzugsgebiet; TEZG = Teileinzugsgebiet; KA = Kläranlage; VGS = Vogelschutzgebiet; FFH = Flora Fauna Habitat

<b>Gewässername</b>	Hönne	<b>Hydrologisches TEZG</b>	Ruhr
<b>Gewässerkennzahl</b>	2764	<b>Planungseinheit</b>	PE_RUH_1500
<b>LAWA-Fließgewässertyp</b>	7 - Grobmaterialreiche, karbonatische Mittelgebirgsbäche	<b>Talsperre &lt; 50ha</b>	nein
<b>Ökoregion</b>	Zentrales Mittelgebirge	<b>Ausweisung</b>	NWB
<b>Geochemie</b>	karbonatisch oder basenreich	<b>Fallgruppe</b>	keine Angabe
<b>Vorgänger-ID</b>	DE_NRW_2764_11990	<b>Anzahl kommunaler KA</b>	1
<b>Länge FWK</b>	7.320 m	<b>Grundwasseranschluss</b>	Überwiegend kein Grundwasseranschluss
<b>Gewässerlänge NRW</b>	33.538 m	<b>Trockenfallend</b>	keine Angabe
<b>Stationierung von</b>	11.989 m	<b>Mittlerer Abfluss</b>	2,012 m³/s
<b>Stationierung bis</b>	19.309 m	<b>Trinkwassernutzung</b>	Keine oder bis 10 cbm/Tag
<b>Fläche des FWK-EZG</b>	3.396,1 ha	<b>Anteil VSG</b>	0,00 %
<b>Anteil Bundeswasserstr.</b>		<b>Anteil FFH-Gebiete</b>	12,20 %

#### 2.9.1.2 Landnutzung im Einzugsgebiet

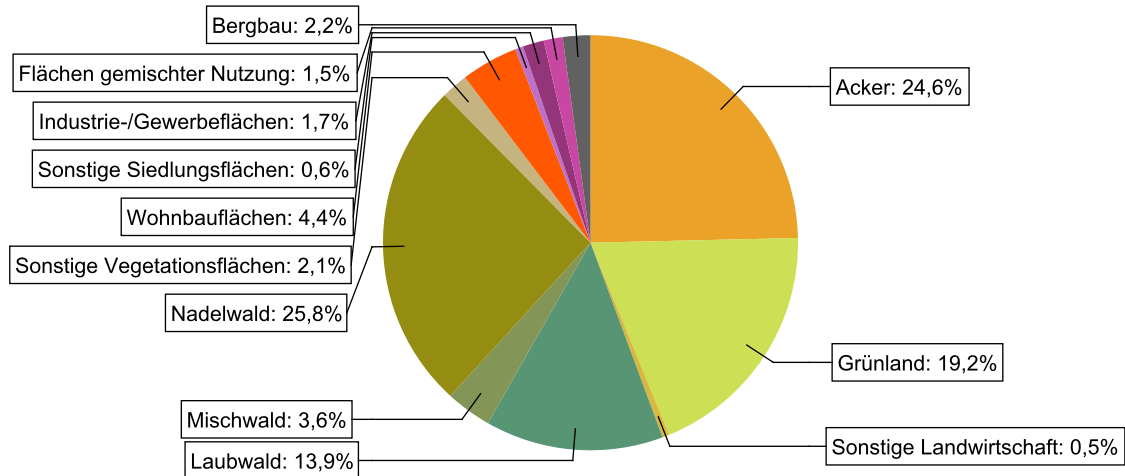


Abbildung 19: Landnutzung im Einzugsgebiet des Wasserkörpers DERW\_DENW\_2764\_12\_19: Hönne, basierend auf ATKIS-Daten 2024. Landnutzungstypen mit weniger als 0,1% Anteil sind nicht dargestellt.

### 2.9.1.3 Gewässerstruktur und Querbauwerke

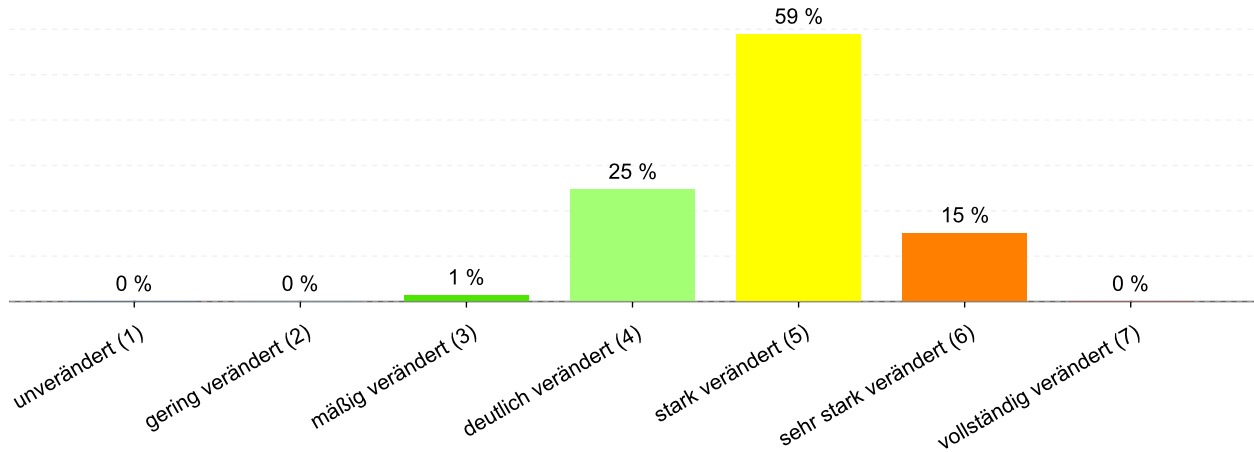


Abbildung 20: Anteil der Gewässerstrukturklassen im Wasserkörper DERW\_DENW\_2764\_12\_19: Hönne

Tabelle 75: Informationen zu Bauwerken und Durchgängigkeit im Wasserkörper DERW\_DENW\_2764\_12\_19: Hönne. Informationen zu den Bauwerkstypen finden sich im [LANUV-Arbeitsblatt 38](#).

Bauwerktyp	Anzahl	Bauwerktyp	Anzahl
Absturz	4	Sohlschwelle	8
Bewegliches Wehr		Streichwehr	
Damm		Verrohrung	
Gleite	23	Durchlass	
Rampe	7	Wasserkraftanlage	1

### 2.9.1.4 Direkteinleitungen

Tabelle 76: Anzahl der Direkteinleitungen nach Abwasserherkunft im Wasserkörper DERW\_DENW\_2764\_12\_19: Hönne

Abwasserherkunft	Anzahl
KOM - Kommunal	
IGL - Industriell	
AZV - Abwasserzweckverband	2
AFA - Abfallanlagen (Deponie)	
keine Zuordnung	

## 2.9.2 Zustandsbewertung

### 2.9.2.1 Gesamtbewertung

Tabelle 77: Übersicht über die Bewertung des Wasserkörper DERW\_DENW\_2764\_12\_19: Hönne. MZB = Makrozoobenthos; PBSM = Pflanzenbehandlungs- und Schädlingsbekämpfungsmittel

Ökologischer Zustand						mäßig
Fische	MZB Gesamt	MZB allg. Degradation	MZB Saprobie	Gewässerflora	Makrophyten	Phytoplankton
mäßig	gut	gut	gut	mäßig	mäßig	---
Flussgebietspezifische Stoffe			Allgemeine chemisch-physikalische Parameter			
Metalle	PBSM	Sonstige Stoffe	ACP Gesamt			
gut	gut	sehr gut	mäßig			
Betrachtung gesetzl. nicht geregelter Stoffe						
Metalle	PBSM	Sonstige Stoffe				
gut	gut	mäßig				
Chemischer Zustand						nicht gut
Ohne Ubiquitäre	Metalle	PBSM	Nitrat	Sonstige Stoffe		
gut	nicht gut	gut	gut	nicht gut		

### 2.9.2.2 Stoffliche Überschreitungen

Tabelle 78: Flussgebietspezifischen Schadstoffe der Anlage 6 Oberflächengewässer Verordnung (OGewV) mit Überschreitungen des Beurteilungswerts. Höhe der Überschreitung:  $\geq 1$ -fach = mäßig;  $\geq 2$ -fach = unbefriedigend;  $> 4$ -fach = schlecht

Es liegen keine Beurteilungswertverletzungen oder Messdaten vor.

Tabelle 79: Allgemeine Physikalisch Chemische Parameter (ACP) der Anlage 7 Oberflächengewässer Verordnung (OGewV) mit Überschreitungen des Beurteilungswerts. Höhe der Überschreitung:  $\geq 1$ -fach = mäßig;  $\geq 2$ -fach = unbefriedigend;  $> 4$ -fach = schlecht

Stoffgruppe	Stoff-Nr.	Stoffname	Probengut	Bewertung
ACP Gesamt	1011	Wassertemperatur	Wasser	mäßig

Tabelle 80: Gesetzlich nicht geregelte Stoffe mit Überschreitungen des Beurteilungswerts. Höhe der Überschreitung:  $\geq 1$ -fach = mäßig;  $\geq 2$ -fach = unbefriedigend;  $> 4$ -fach = schlecht

Stoffgruppe	Stoff-Nr.	Stoffname	Probengut	Bewertung
Sonstige Stoffe	117	Summe 25 PFAS	Wasser	mäßig
Sonstige Stoffe	2639	Diclofenac	Wasser	mäßig
Sonstige Stoffe	4134	Iohexol	Wasser	mäßig
Sonstige Stoffe	4220	Candesartan	Wasser	mäßig
Sonstige Stoffe	4470	Oxipurinol	Wasser	schlecht
Sonstige Stoffe	4603	Amidosulfonsäure	Wasser	unbefr.

*Tabelle 81: Stoffe des chemischen Zustands der Anlage 8 Oberflächengewässer Verordnung (OGewV) mit Überschreitungen des Beurteilungswerts. Höhe der Überschreitung: >= 1-fach = mäßig; >= 2-fach = unbefriedigend; > 4-fach = schlecht*

Stoffgruppe	Stoff-Nr.	Stoffname	Probengut	Ubiquitär	Bewertung
Metalle	1166	Quecksilber	Fische	ja	schlecht
Sonstige Stoffe	101	Summe polybromierte Diphenylether	Fische	ja	schlecht
Sonstige Stoffe	2320	Benzo(a)pyren	Wasser	ja	schlecht
Sonstige Stoffe	4007	Perfluoroktansulfonsäure inkl. Isomere	Wasser	ja	mäßig

## 2.9.3 Bewirtschaftungsplanung

### 2.9.3.1 Signifikante Belastungsfaktoren je Wasserkörper

*Tabelle 82: Übersicht über die signifikanten Belastungen des Wasserkörpers DERW\_DENW\_2764\_12\_19: Hönne. DQ = Diffuse Quellen; PQ = Punktquellen; HYMO = Hydromorphologie; SONST = Sonstige Belastungen; WE = Wasserentnahmen*

Belastungs-ID	Belastung	Belastungsgruppe
1.1	Punktquellen - Kommunales Abwasser	PQ
1.2	Punktquellen - Regenwasserentlastungen	PQ
2.7	Diffuse Quellen - Atmosphärische Deposition	DQ
4.1.1	Morphologische Veränderung von Gewässern - Hochwasserschutz	HYMO
4.2.1	Durchgängigkeitshindernisse - Wasserkraft	HYMO
4.2.8	Durchgängigkeitshindernisse - Andere	HYMO

## 2.10 Steckbrief des Fließwasserkörpers DERW\_DENW\_2764\_19\_26: Hönne

### 2.10.1 Wasserkörpereigenschaften

#### 2.10.1.1 Basisinformationen

Tabelle 83: Stammdaten und Basisinformationen zum Wasserkörper DERW\_DENW\_2764\_19\_26: Hönne. EZG = Einzugsgebiet; TEZG = Teileinzugsgebiet; KA = Kläranlage; VGS = Vogelschutzgebiet; FFH = Flora Fauna Habitat

<b>Gewässername</b>	Hönne	<b>Hydrologisches TEZG</b>	Ruhr
<b>Gewässerkennzahl</b>	2764	<b>Planungseinheit</b>	PE_RUH_1500
<b>LAWA-Fließgewässertyp</b>	7 - Grobmaterialreiche, karbonatische Mittelgebirgsbäche	<b>Talsperre &lt; 50ha</b>	nein
<b>Ökoregion</b>	Zentrales Mittelgebirge	<b>Ausweisung</b>	NWB
<b>Geochemie</b>	karbonatisch oder basenreich	<b>Fallgruppe</b>	keine Angabe
<b>Vorgänger-ID</b>	DE_NRW_2764_19299	<b>Anzahl kommunaler KA</b>	1
<b>Länge FWK</b>	6.254 m	<b>Grundwasseranschluss</b>	Überwiegend kein Grundwasseranschluss
<b>Gewässerlänge NRW</b>	33.538 m	<b>Trockenfallend</b>	keine Angabe
<b>Stationierung von</b>	19.309 m	<b>Mittlerer Abfluss</b>	0,721 m³/s
<b>Stationierung bis</b>	25.563 m	<b>Trinkwassernutzung</b>	Keine oder bis 10 cbm/Tag
<b>Fläche des FWK-EZG</b>	2.595,1 ha	<b>Anteil VSG</b>	0,00 %
<b>Anteil Bundeswasserstr.</b>		<b>Anteil FFH-Gebiete</b>	6,67 %

#### 2.10.1.2 Landnutzung im Einzugsgebiet

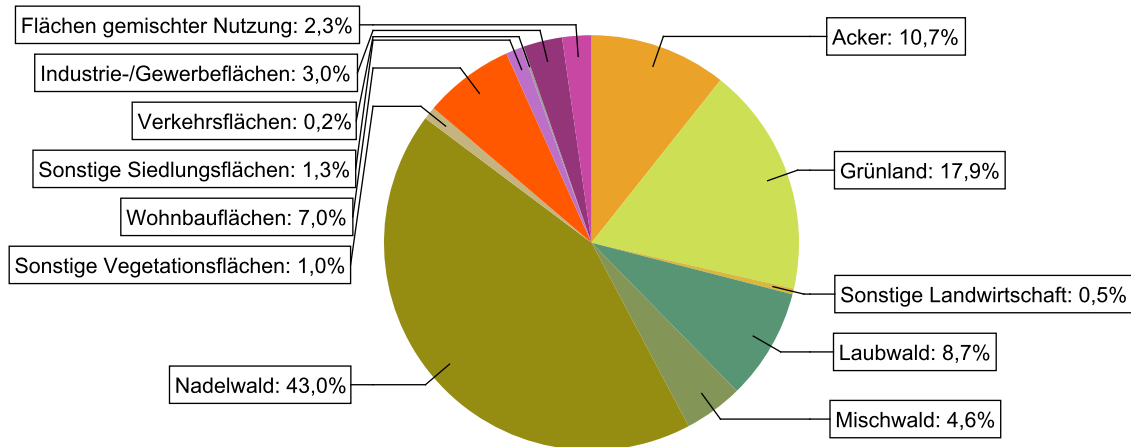


Abbildung 21: Landnutzung im Einzugsgebiet des Wasserkörpers DERW\_DENW\_2764\_19\_26: Hönne, basierend auf ATKIS-Daten 2024. Landnutzungstypen mit weniger als 0,1% Anteil sind nicht dargestellt.

### 2.10.1.3 Gewässerstruktur und Querbauwerke

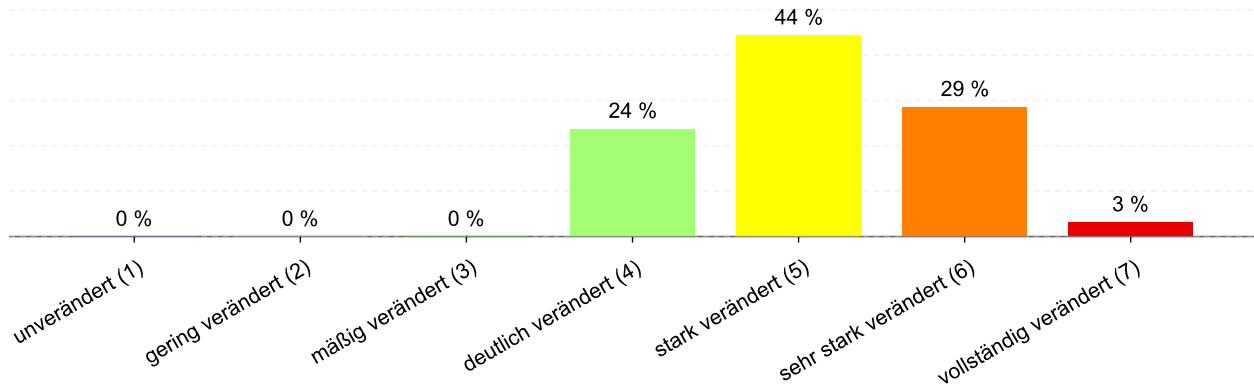


Abbildung 22: Anteil der Gewässerstrukturklassen im Wasserkörper DERW\_DENW\_2764\_19\_26: Hönne

Tabelle 84: Informationen zu Bauwerken und Durchgängigkeit im Wasserkörper DERW\_DENW\_2764\_19\_26: Hönne. Informationen zu den Bauwerkstypen finden sich im [LANUV-Arbeitsblatt 38](#).

Bauwerktyp	Anzahl	Bauwerktyp	Anzahl
Absturz	4	Sohlschwelle	4
Bewegliches Wehr	1	Streichwehr	1
Damm		Verrohrung	1
Gleite	15	Durchlass	
Rampe	9	Wasserkraftanlage	2

### 2.10.1.4 Direkteinleitungen

Tabelle 85: Anzahl der Direkteinleitungen nach Abwasserherkunft im Wasserkörper DERW\_DENW\_2764\_19\_26: Hönne

Abwasserherkunft	Anzahl
KOM - Kommunal	
IGL - Industriell	1
AZV - Abwasserzweckverband	1
AFA - Abfallanlagen (Deponie)	
keine Zuordnung	

## 2.10.2 Zustandsbewertung

### 2.10.2.1 Gesamtbewertung

Tabelle 86: Übersicht über die Bewertung des Wasserkörper DERW\_DENW\_2764\_19\_26: Hönne. MZB = Makrozoobenthos; PBSM = Pflanzenbehandlungs- und Schädlingsbekämpfungsmittel

Ökologischer Zustand						mäßig
Fische	MZB Gesamt	MZB allg. Degradation	MZB Saprobie	Gewässerflora	Makrophyten	Phytoplankton
mäßig	mäßig	mäßig	gut	gut	k.A.	---
Flussgebietspezifische Stoffe			Allgemeine chemisch-physikalische Parameter			
Metalle	PBSM	Sonstige Stoffe	ACP Gesamt			
gut	gut	sehr gut	mäßig			
Betrachtung gesetzl. nicht geregelter Stoffe						
Metalle	PBSM	Sonstige Stoffe				
gut	mäßig	mäßig				
Chemischer Zustand						nicht gut
Ohne Ubiquitäre	Metalle	PBSM	Nitrat	Sonstige Stoffe		
gut	nicht gut	gut	gut	nicht gut		

### 2.10.2.2 Stoffliche Überschreitungen

Tabelle 87: Flussgebietspezifischen Schadstoffe der Anlage 6 Oberflächengewässer Verordnung (OGewV) mit Überschreitungen des Beurteilungswerts. Höhe der Überschreitung:  $\geq 1$ -fach = mäßig;  $\geq 2$ -fach = unbefriedigend;  $> 4$ -fach = schlecht

Es liegen keine Beurteilungswertverletzungen oder Messdaten vor.

Tabelle 88: Allgemeine Physikalisch Chemische Parameter (ACP) der Anlage 7 Oberflächengewässer Verordnung (OGewV) mit Überschreitungen des Beurteilungswerts. Höhe der Überschreitung:  $\geq 1$ -fach = mäßig;  $\geq 2$ -fach = unbefriedigend;  $> 4$ -fach = schlecht

Stoffgruppe	Stoff-Nr.	Stoffname	Probengut	Bewertung
ACP Gesamt	1011	Wassertemperatur	Wasser	mäßig
ACP Gesamt	1262	Gesamtphosphat-Phosphor	Wasser	mäßig
ACP Gesamt	1264	Orthophosphat-Phosphor	Wasser	mäßig
ACP Gesamt	1269	Phosphor, gesamt	Wasser	mäßig

Tabelle 89: Gesetzlich nicht geregelte Stoffe mit Überschreitungen des Beurteilungswerts. Höhe der Überschreitung:  $\geq 1$ -fach = mäßig;  $\geq 2$ -fach = unbefriedigend;  $> 4$ -fach = schlecht

Stoffgruppe	Stoff-Nr.	Stoffname	Probengut	Bewertung
PBSM	2805	Permethrin	Wasser	schlecht
Sonstige Stoffe	117	Summe 25 PFAS	Wasser	mäßig
Sonstige Stoffe	2319	Pyren	Wasser	mäßig
Sonstige Stoffe	2639	Diclofenac	Wasser	schlecht
Sonstige Stoffe	2968	lomeprol	Wasser	unbefr.
Sonstige Stoffe	4134	lohexol	Wasser	unbefr.
Sonstige Stoffe	4209	10,11-Dihydro-10,11-dihydroxycarbamazepin	Wasser	mäßig
Sonstige Stoffe	4210	4-Formylaminoantipyrin	Wasser	unbefr.
Sonstige Stoffe	4211	4-Acetamidoantipyrin	Wasser	unbefr.
Sonstige Stoffe	4220	Candesartan	Wasser	schlecht
Sonstige Stoffe	4223	Valsartan	Wasser	mäßig
Sonstige Stoffe	4311	Lamotrigin	Wasser	mäßig
Sonstige Stoffe	4313	Valsartansaure	Wasser	unbefr.
Sonstige Stoffe	4343	Sitagliptin	Wasser	unbefr.
Sonstige Stoffe	4470	Oxipurinol	Wasser	schlecht
Sonstige Stoffe	4603	Amidosulfonsäure	Wasser	schlecht
Sonstige Stoffe	4612	Gabapentin-Lactam	Wasser	unbefr.

Tabelle 90: Stoffe des chemischen Zustands der Anlage 8 Oberflächengewässer Verordnung (OGewV) mit Überschreitungen des Beurteilungswerts. Höhe der Überschreitung:  $\geq 1$ -fach = mäßig;  $\geq 2$ -fach = unbefriedigend;  $> 4$ -fach = schlecht

Stoffgruppe	Stoff-Nr.	Stoffname	Probengut	Ubiquitär	Bewertung
Metalle	1166	Quecksilber	Fische	ja	schlecht
Sonstige Stoffe	101	Summe polybromierte Diphenylether	Fische	ja	schlecht
Sonstige Stoffe	2320	Benzo(a)pyren	Wasser	ja	schlecht
Sonstige Stoffe	4007	Perfluoroktansulfonsäure inkl. Isomere	Wasser	ja	unbefr.

## 2.10.3 Bewirtschaftungsplanung

### 2.10.3.1 Signifikante Belastungsfaktoren je Wasserkörper

Tabelle 91: Übersicht über die signifikanten Belastungen des Wasserkörpers DERW\_DENW\_2764\_19\_26: Hönne. DQ = Diffuse Quellen; PQ = Punktquellen; HYMO = Hydromorphologie; SONST = Sonstige Belastungen; WE = Wasserentnahmen

Belastungs-ID	Belastung	Belastungsgruppe
1.1	Punktquellen - Kommunales Abwasser	PQ
1.2	Punktquellen - Regenwasserentlastungen	PQ
2.2	Diffuse Quellen - Landwirtschaft	DQ
2.7	Diffuse Quellen - Atmosphärische Deposition	DQ
4.1.1	Morphologische Veränderung von Gewässern - Hochwasserschutz	HYMO
4.2.1	Durchgängigkeitshindernisse - Wasserkraft	HYMO
4.2.8	Durchgängigkeitshindernisse - Andere	HYMO

## 2.11 Steckbrief des Fließwasserkörpers DERW\_DENW\_2764\_26\_28: Höne

### 2.11.1 Wasserkörpereigenschaften

#### 2.11.1.1 Basisinformationen

Tabelle 92: Stammdaten und Basisinformationen zum Wasserkörper DERW\_DENW\_2764\_26\_28: Höne. EZG = Einzugsgebiet; TEZG = Teileinzugsgebiet; KA = Kläranlage; VGS = Vogelschutzgebiet; FFH = Flora Fauna Habitat

<b>Gewässername</b>	Höne	<b>Hydrologisches TEZG</b>	Ruhr
<b>Gewässerkennzahl</b>	2764	<b>Planungseinheit</b>	PE_RUH_1500
<b>LAWA-Fließgewässertyp</b>	5 - Grobmaterialreiche, silikatische Mittelgebirgsbäche	<b>Talsperre &lt; 50ha</b>	nein
<b>Ökoregion</b>	Zentrales Mittelgebirge	<b>Ausweisung</b>	NWB
<b>Geochemie</b>	silikatisch oder basenarm	<b>Fallgruppe</b>	keine Angabe
<b>Vorgänger-ID</b>	DE_NRW_2764_25546	<b>Anzahl kommunaler KA</b>	1
<b>Länge FWK</b>	1.997 m	<b>Grundwasseranschluss</b>	Überwiegend kein Grundwasseranschluss
<b>Gewässerlänge NRW</b>	33.538 m	<b>Trockenfallend</b>	keine Angabe
<b>Stationierung von</b>	25.563 m	<b>Mittlerer Abfluss</b>	0,340 m³/s
<b>Stationierung bis</b>	27.560 m	<b>Trinkwassernutzung</b>	Keine oder bis 10 cbm/Tag
<b>Fläche des FWK-EZG</b>	811,0 ha	<b>Anteil VSG</b>	0,00 %
<b>Anteil Bundeswasserstr.</b>		<b>Anteil FFH-Gebiete</b>	0,00 %

#### 2.11.1.2 Landnutzung im Einzugsgebiet

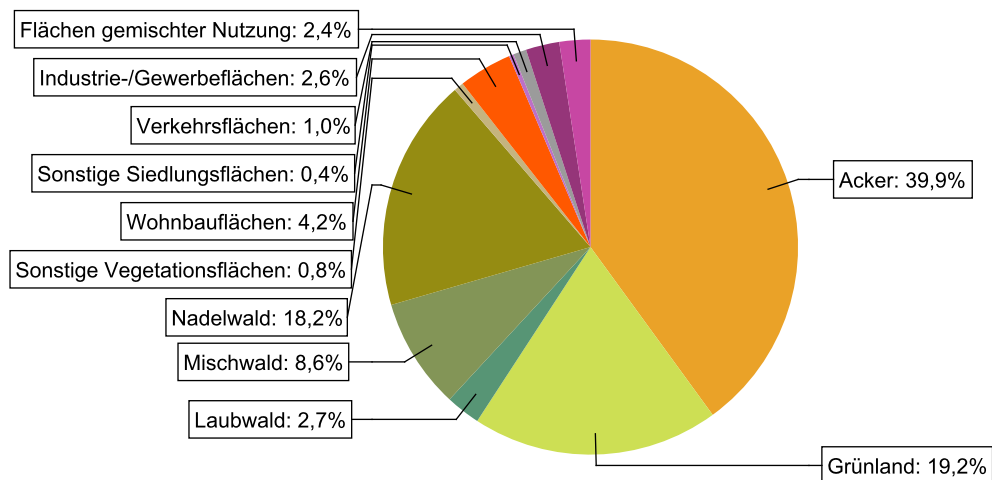


Abbildung 23: Landnutzung im Einzugsgebiet des Wasserkörpers DERW\_DENW\_2764\_26\_28: Höne, basierend auf ATKIS-Daten 2024. Landnutzungstypen mit weniger als 0,1% Anteil sind nicht dargestellt.

### 2.11.1.3 Gewässerstruktur und Querbauwerke

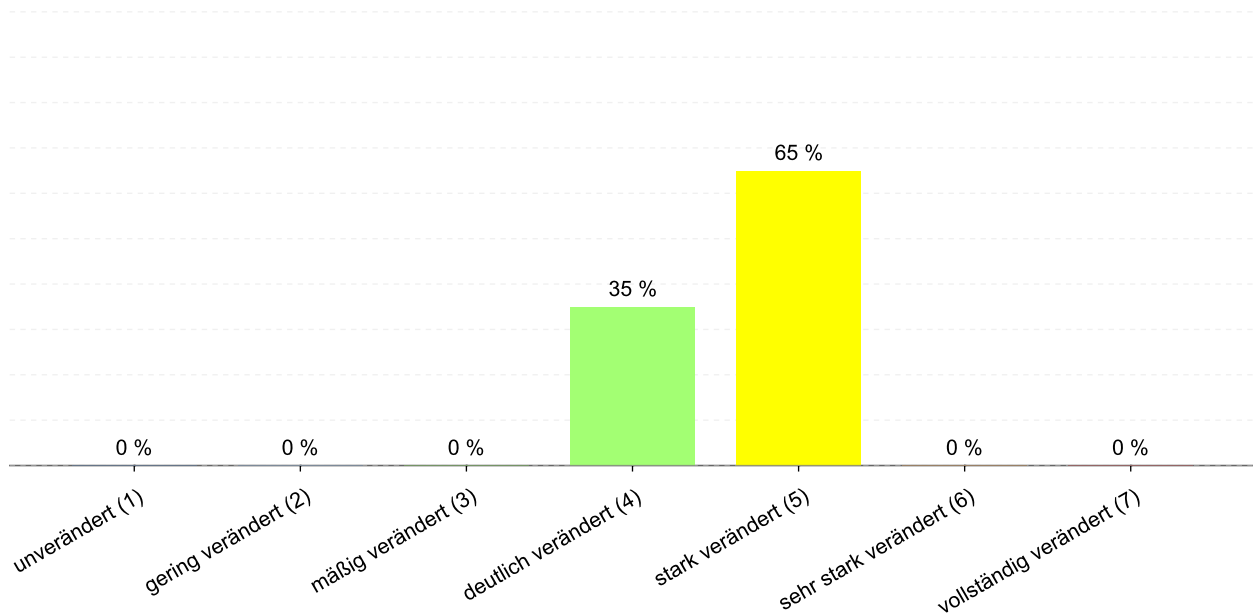


Abbildung 24: Anteil der Gewässerstrukturklassen im Wasserkörper DERW\_DENW\_2764\_26\_28: Hönne

Tabelle 93: Informationen zu Bauwerken und Durchgängigkeit im Wasserkörper DERW\_DENW\_2764\_26\_28: Hönne. Informationen zu den Bauwerkstypen finden sich im [LANUV-Arbeitsblatt 38](#).

Bauwerktyp	Anzahl	Bauwerktyp	Anzahl
Absturz	4	Sohlschwelle	1
Bewegliches Wehr		Streichwehr	
Damm		Verrohrung	
Gleite		Durchlass	
Rampe	2	Wasserkraftanlage	

### 2.11.1.4 Direkteinleitungen

Tabelle 94: Anzahl der Direkteinleitungen nach Abwasserherkunft im Wasserkörper DERW\_DENW\_2764\_26\_28: Hönne

Abwasserherkunft	Anzahl
KOM - Kommunal	
IGL - Industriell	
AZV - Abwasserzweckverband	1
AFA - Abfallanlagen (Deponie)	
keine Zuordnung	

## 2.11.2 Zustandsbewertung

### 2.11.2.1 Gesamtbewertung

Table 95: Übersicht über die Bewertung des Wasserkörper DERW\_DENW\_2764\_26\_28: Höne. MZB = Makrozoobenthos; PBSM = Pflanzenbehandlungs- und Schädlingsbekämpfungsmittel

Ökologischer Zustand						schlecht
Fische	MZB Gesamt	MZB allg. Degradation	MZB Saprobie	Gewässerflora	Makrophyten	Phytoplankton
schlecht	schlecht	schlecht	mäßig	mäßig	gut	---
Flussgebietsspezifische Stoffe			Allgemeine chemisch-physikalische Parameter			
Metalle	PBSM	Sonstige Stoffe		ACP Gesamt		
mäßig	gut	sehr gut		mäßig		
Betrachtung gesetzl. nicht geregelter Stoffe						
Metalle	PBSM	Sonstige Stoffe				
mäßig	mäßig	mäßig				
Chemischer Zustand						nicht gut
Ohne Ubiquitäre	Metalle	PBSM	Nitrat	Sonstige Stoffe		
gut	nicht gut	gut	gut	nicht gut		

### 2.11.2.2 Stoffliche Überschreitungen

Table 96: Flussgebietsspezifischen Schadstoffe der Anlage 6 Oberflächengewässer Verordnung (OGewV) mit Überschreitungen des Beurteilungswerts. Höhe der Überschreitung:  $\geq 1$ -fach = mäßig;  $\geq 2$ -fach = unbefriedigend;  $> 4$ -fach = schlecht

Stoffgruppe	Stoff-Nr.	Stoffname	Probengut	Bewertung
Metalle	1161	Kupfer	Schwebstoff	unbefr.

Table 97: Allgemeine Physikalisch Chemische Parameter (ACP) der Anlage 7 Oberflächengewässer Verordnung (OGewV) mit Überschreitungen des Beurteilungswerts. Höhe der Überschreitung:  $\geq 1$ -fach = mäßig;  $\geq 2$ -fach = unbefriedigend;  $> 4$ -fach = schlecht

Stoffgruppe	Stoff-Nr.	Stoffname	Probengut	Bewertung
ACP Gesamt	1011	Wassertemperatur	Wasser	mäßig
ACP Gesamt	1247	Nitrit-Stickstoff	Wasser	mäßig
ACP Gesamt	1249	Ammonium-Stickstoff	Wasser	mäßig
ACP Gesamt	1262	Gesamtphosphat-Phosphor	Wasser	mäßig
ACP Gesamt	1264	Orthophosphat-Phosphor	Wasser	mäßig
ACP Gesamt	1269	Phosphor, gesamt	Wasser	mäßig

**Tabelle 98: Gesetzlich nicht geregelte Stoffe mit Überschreitungen des Beurteilungswerts. Höhe der Überschreitung: >=1-fach = mäßig; >= 2-fach = unbefriedigend; > 4-fach = schlecht**

Stoffgruppe	Stoff-Nr.	Stoffname	Probengut	Bewertung
Metalle	1161	Kupfer	Wasser	schlecht
PBSM	2805	Permethrin	Wasser	schlecht
PBSM	4324	Metazachlor ESA	Wasser	unbefr.
Sonstige Stoffe	117	Summe 25 PFAS	Wasser	unbefr.
Sonstige Stoffe	2319	Pyren	Wasser	unbefr.
Sonstige Stoffe	2330	Indeno(1,2,3-cd)pyren	Wasser	mäßig
Sonstige Stoffe	2336	Benzo(a)anthracen	Wasser	mäßig
Sonstige Stoffe	2639	Diclofenac	Wasser	schlecht
Sonstige Stoffe	2916	Azithromycin	Wasser	mäßig
Sonstige Stoffe	2967	Iopromid	Wasser	mäßig
Sonstige Stoffe	2968	Iomeprol	Wasser	unbefr.
Sonstige Stoffe	4134	Iohexol	Wasser	mäßig
Sonstige Stoffe	4209	10,11-Dihydro-10,11-dihydroxycarbamazepin	Wasser	mäßig
Sonstige Stoffe	4210	4-Formylaminoantipyrin	Wasser	schlecht
Sonstige Stoffe	4211	4-Acetamidoantipyrin	Wasser	unbefr.
Sonstige Stoffe	4220	Candesartan	Wasser	unbefr.
Sonstige Stoffe	4223	Valsartan	Wasser	mäßig
Sonstige Stoffe	4313	Valsartansaure	Wasser	mäßig
Sonstige Stoffe	4343	Sitagliptin	Wasser	unbefr.
Sonstige Stoffe	4344	Telmisartan	Wasser	mäßig
Sonstige Stoffe	4410	Melamin	Wasser	schlecht
Sonstige Stoffe	4470	Oxipurinol	Wasser	schlecht
Sonstige Stoffe	4603	Amidosulfonsäure	Wasser	schlecht

**Tabelle 99: Stoffe des chemischen Zustands der Anlage 8 Oberflächengewässer Verordnung (OGewV) mit Überschreitungen des Beurteilungswerts. Höhe der Überschreitung: >= 1-fach = mäßig; >= 2-fach = unbefriedigend; > 4-fach = schlecht**

Stoffgruppe	Stoff-Nr.	Stoffname	Probengut	Ubiquitär	Bewertung
Metalle	1166	Quecksilber	Fische	ja	schlecht
Sonstige Stoffe	101	Summe polybromierte Diphenylether	Fische	ja	schlecht
Sonstige Stoffe	2320	Benzo(a)pyren	Wasser	ja	schlecht
Sonstige Stoffe	4007	Perfluoroktansulfonsäure inkl. Isomere	Wasser	ja	schlecht

## 2.11.3 Bewirtschaftungsplanung

### 2.11.3.1 Signifikante Belastungsfaktoren je Wasserkörper

Tabelle 100: Übersicht über die signifikanten Belastungen des Wasserkörpers DERW\_DENW\_2764\_26\_28: Höhne. DQ = Diffuse Quellen; PQ = Punktquellen; HYMO = Hydromorphologie; SONST = Sonstige Belastungen; WE = Wasserentnahmen

Belastungs-ID	Belastung	Belastungsgruppe
1.1	Punktquellen - Kommunales Abwasser	PQ
1.2	Punktquellen - Regenwasserentlastungen	PQ
2.2	Diffuse Quellen - Landwirtschaft	DQ
2.7	Diffuse Quellen - Atmosphärische Deposition	DQ
4.1.1	Morphologische Veränderung von Gewässern - Hochwasserschutz	HYMO
4.1.2	Morphologische Veränderung von Gewässern - Landwirtschaft	HYMO

## 2.12 Steckbrief des Fließwasserkörpers DERW\_DENW\_2764\_28\_34: Hönne

### 2.12.1 Wasserkörpereigenschaften

#### 2.12.1.1 Basisinformationen

Tabelle 101: Stammdaten und Basisinformationen zum Wasserkörper DERW\_DENW\_2764\_28\_34: Hönne. EZG = Einzugsgebiet; TEZG = Teileinzugsgebiet; KA = Kläranlage; VGS = Vogelschutzgebiet; FFH = Flora Fauna Habitat

<b>Gewässername</b>	Hönne	<b>Hydrologisches TEZG</b>	Ruhr
<b>Gewässerkennzahl</b>	2764	<b>Planungseinheit</b>	PE_RUH_1500
<b>LAWA-Fließgewässertyp</b>	5 - Grobmaterialreiche, silikatische Mittelgebirgsbäche	<b>Talsperre &lt; 50ha</b>	nein
<b>Ökoregion</b>	Zentrales Mittelgebirge	<b>Ausweisung</b>	HMWB
<b>Geochemie</b>	silikatisch oder basenarm	<b>Fallgruppe</b>	BoV - Bebauung und Hochwasserschutz ohne Vorland
<b>Vorgänger-ID</b>	DE_NRW_2764_27546	<b>Anzahl kommunaler KA</b>	
<b>Länge FWK</b>	5.961 m	<b>Grundwasseranschluss</b>	Überwiegend kein Grundwasseranschluss
<b>Gewässerlänge NRW</b>	33.538 m	<b>Trockenfallend</b>	keine Angabe
<b>Stationierung von</b>	27.560 m	<b>Mittlerer Abfluss</b>	0,109 m³/s
<b>Stationierung bis</b>	33.521 m	<b>Trinkwassernutzung</b>	Keine oder bis 10 cbm/Tag
<b>Fläche des FWK-EZG</b>	1.168,0 ha	<b>Anteil VSG</b>	0,00 %
<b>Anteil Bundeswasserstr.</b>		<b>Anteil FFH-Gebiete</b>	0,00 %

#### 2.12.1.2 Landnutzung im Einzugsgebiet

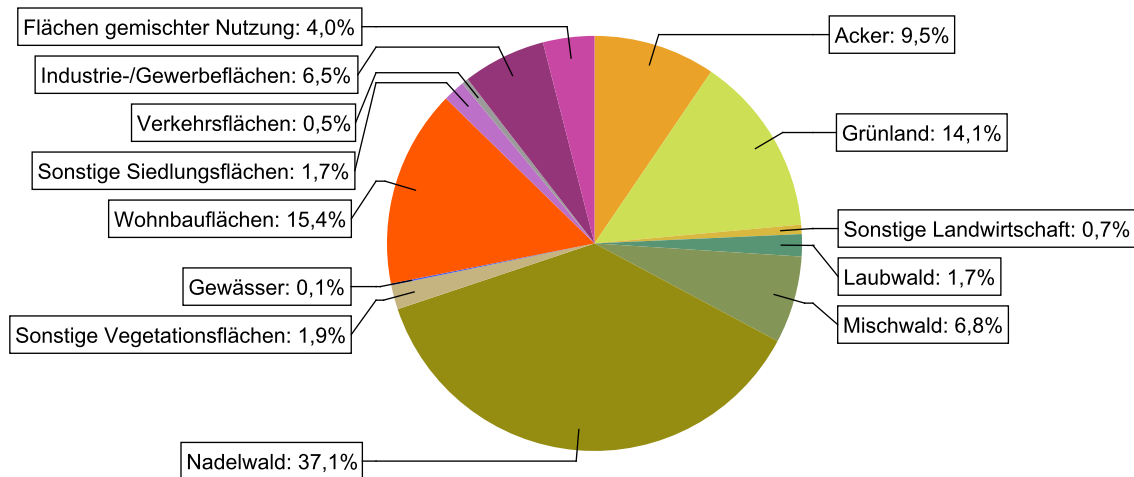


Abbildung 25: Landnutzung im Einzugsgebiet des Wasserkörpers DERW\_DENW\_2764\_28\_34: Hönne, basierend auf ATKIS-Daten 2024. Landnutzungstypen mit weniger als 0,1% Anteil sind nicht dargestellt.

### 2.12.1.3 Gewässerstruktur und Querbauwerke

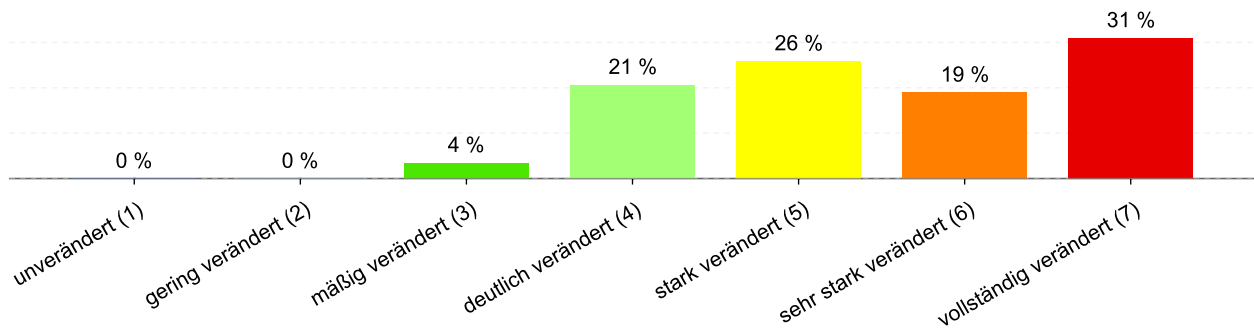


Abbildung 26: Anteil der Gewässerstrukturklassen im Wasserkörper DERW\_DENW\_2764\_28\_34: Hönne

Tabelle 102: Informationen zu Bauwerken und Durchgängigkeit im Wasserkörper DERW\_DENW\_2764\_28\_34: Hönne. Informationen zu den Bauwerkstypen finden sich im [LANUV-Arbeitsblatt 38](#).

Bauwerktyp	Anzahl	Bauwerktyp	Anzahl
Absturz	11	Sohlschwelle	4
Bewegliches Wehr		Streichwehr	
Damm		Verrohrung	9
Gleite	5	Durchlass	1
Rampe	11	Wasserkraftanlage	

### 2.12.1.4 Direkteinleitungen

Tabelle 103: Anzahl der Direkteinleitungen nach Abwasserherkunft im Wasserkörper DERW\_DENW\_2764\_28\_34: Hönne

Abwasserherkunft	Anzahl
KOM - Kommunal	
IGL - Industriell	3
AZV - Abwasserzweckverband	
AFA - Abfallanlagen (Deponie)	
keine Zuordnung	

## 2.12.2 Zustandsbewertung

### 2.12.2.1 Gesamtbewertung

Table 104: Übersicht über die Bewertung des Wasserkörper DERW\_DENW\_2764\_28\_34: Hönne. MZB = Makrozoobenthos; PBSM = Pflanzenbehandlungs- und Schädlingsbekämpfungsmittel

Ökologisches Potenzial						mäßig
Fische	MZB Gesamt	MZB allg. Degradation	MZB Saprobie	Gewässerflora	Makrophyten	Phytoplankton
k.A.	gut	gut	gut	mäßig	sehr gut	---
Flussgebietsspezifische Stoffe			Allgemeine chemisch-physikalische Parameter			
Metalle	PBSM	Sonstige Stoffe		ACP Gesamt		
gut	---	sehr gut		gut		
Betrachtung gesetzl. nicht geregelter Stoffe						
Metalle	PBSM	Sonstige Stoffe				
gut	---	mäßig				
Chemischer Zustand						nicht gut
Ohne Ubiquitäre	Metalle	PBSM	Nitrat	Sonstige Stoffe		
gut	nicht gut	---	gut	nicht gut		

### 2.12.2.2 Stoffliche Überschreitungen

Table 105: Flussgebietsspezifischen Schadstoffe der Anlage 6 Oberflächengewässer Verordnung (OGewV) mit Überschreitungen des Beurteilungswerts. Höhe der Überschreitung:  $\geq 1$ -fach = mäßig;  $\geq 2$ -fach = unbefriedigend;  $> 4$ -fach = schlecht

Es liegen keine Beurteilungswertverletzungen oder Messdaten vor.

Table 106: Allgemeine Physikalisch Chemische Parameter (ACP) der Anlage 7 Oberflächengewässer Verordnung (OGewV) mit Überschreitungen des Beurteilungswerts. Höhe der Überschreitung:  $\geq 1$ -fach = mäßig;  $\geq 2$ -fach = unbefriedigend;  $> 4$ -fach = schlecht

Es liegen keine Beurteilungswertverletzungen oder Messdaten vor.

Table 107: Gesetzlich nicht geregelte Stoffe mit Überschreitungen des Beurteilungswerts. Höhe der Überschreitung:  $\geq 1$ -fach = mäßig;  $\geq 2$ -fach = unbefriedigend;  $> 4$ -fach = schlecht

Stoffgruppe	Stoff-Nr.	Stoffname	Probengut	Bewertung
Sonstige Stoffe	2319	Pyren	Wasser	mäßig
Sonstige Stoffe	2330	Indeno(1,2,3-cd)pyren	Wasser	mäßig

*Tabelle 108: Stoffe des chemischen Zustands der Anlage 8 Oberflächengewässer Verordnung (OGewV) mit Überschreitungen des Beurteilungswerts. Höhe der Überschreitung: >= 1-fach = mäßig; >= 2-fach = unbefriedigend; > 4-fach = schlecht*

Stoffgruppe	Stoff-Nr.	Stoffname	Probengut	Ubiquitär	Bewertung
Metalle	1166	Quecksilber	Fische	ja	schlecht
Sonstige Stoffe	101	Summe polybromierte Diphenylether	Fische	ja	schlecht
Sonstige Stoffe	2320	Benzo(a)pyren	Wasser	ja	schlecht

## 2.12.3 Bewirtschaftungsplanung

### 2.12.3.1 Signifikante Belastungsfaktoren je Wasserkörper

*Tabelle 109: Übersicht über die signifikanten Belastungen des Wasserkörpers DERW\_DENW\_2764\_28\_34: Hönne. DQ = Diffuse Quellen; PQ = Punktquellen; HYMO = Hydromorphologie; SONST = Sonstige Belastungen; WE = Wasserentnahmen*

Belastungs-ID	Belastung	Belastungsgruppe
1.2	Punktquellen - Regenwasserentlastungen	PQ
2.7	Diffuse Quellen - Atmosphärische Deposition	DQ
4.1.1	Morphologische Veränderung von Gewässern - Hochwasserschutz	HYMO

## 2.13 Steckbrief des Fließwasserkörpers DERW\_DENW\_27644\_0\_12: Borke

### 2.13.1 Wasserkörpereigenschaften

#### 2.13.1.1 Basisinformationen

Table 110: Stammdaten und Basisinformationen zum Wasserkörper DERW\_DENW\_27644\_0\_12: Borke. EZG = Einzugsgebiet; TEZG = Teileinzugsgebiet; KA = Kläranlage; VGS = Vogelschutzgebiet; FFH = Flora Fauna Habitat

<b>Gewässername</b>	Borke	<b>Hydrologisches TEZG</b>	Ruhr
<b>Gewässerkennzahl</b>	27644	<b>Planungseinheit</b>	PE_RUH_1500
<b>LAWA-Fließgewässertyp</b>	5 - Grobmaterialreiche, silikatische Mittelgebirgsbäche	<b>Talsperre &lt; 50ha</b>	nein
<b>Ökoregion</b>	Zentrales Mittelgebirge	<b>Ausweisung</b>	NWB
<b>Geochemie</b>	silikatisch oder basenarm	<b>Fallgruppe</b>	keine Angabe
<b>Vorgänger-ID</b>	DE_NRW_27644_0	<b>Anzahl kommunaler KA</b>	
<b>Länge FWK</b>	11.633 m	<b>Grundwasseranschluss</b>	Überwiegend kein Grundwasseranschluss
<b>Gewässerlänge NRW</b>	11.633 m	<b>Trockenfallend</b>	keine Angabe
<b>Stationierung von</b>	0 m	<b>Mittlerer Abfluss</b>	0,302 m³/s
<b>Stationierung bis</b>	11.633 m	<b>Trinkwassernutzung</b>	Keine oder bis 10 cbm/Tag
<b>Fläche des FWK-EZG</b>	1.601,0 ha	<b>Anteil VSG</b>	0,00 %
<b>Anteil Bundeswasserstr.</b>		<b>Anteil FFH-Gebiete</b>	0,00 %

#### 2.13.1.2 Landnutzung im Einzugsgebiet

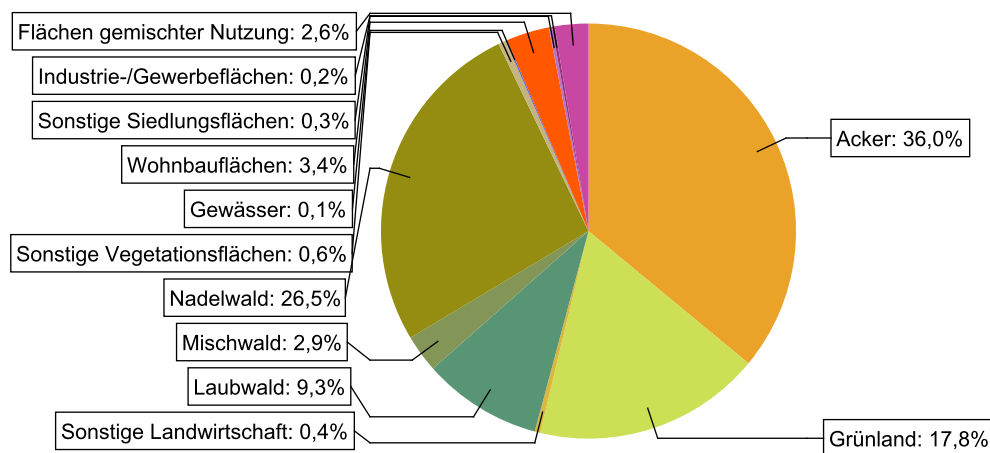


Abbildung 27: Landnutzung im Einzugsgebiet des Wasserkörpers DERW\_DENW\_27644\_0\_12: Borke, basierend auf ATKIS-Daten 2024. Landnutzungstypen mit weniger als 0,1% Anteil sind nicht dargestellt.

### 2.13.1.3 Gewässerstruktur und Querbauwerke

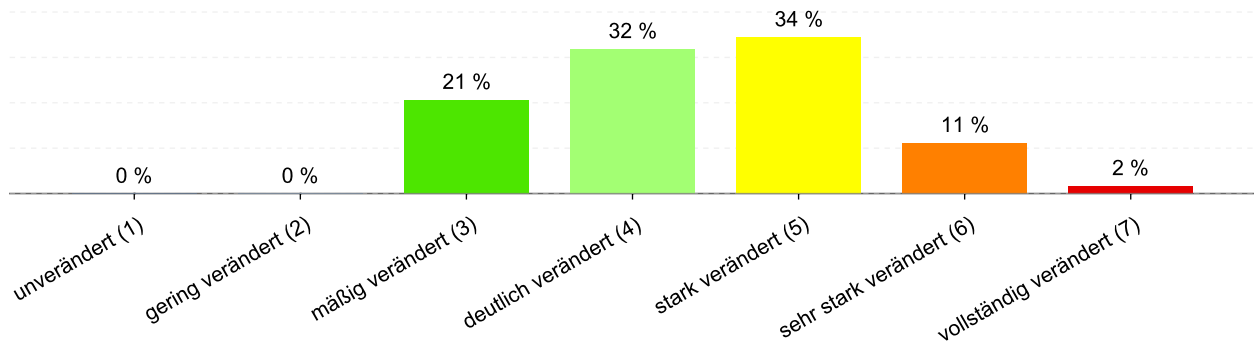


Abbildung 28: Anteil der Gewässerstrukturklassen im Wasserkörper DERW\_DENW\_27644\_0\_12: Borke

Tabelle 111: Informationen zu Bauwerken und Durchgängigkeit im Wasserkörper DERW\_DENW\_27644\_0\_12: Borke. Informationen zu den Bauwerkstypen finden sich im [LANUV-Arbeitsblatt 38](#).

Bauwerktyp	Anzahl	Bauwerktyp	Anzahl
Absturz	11	Sohlschwelle	6
Bewegliches Wehr	1	Streichwehr	
Damm		Verrohrung	10
Gleite	1	Durchlass	7
Rampe	6	Wasserkraftanlage	4

### 2.13.1.4 Direkteinleitungen

Tabelle 112: Anzahl der Direkteinleitungen nach Abwasserherkunft im Wasserkörper DERW\_DENW\_27644\_0\_12: Borke

Abwasserherkunft	Anzahl
KOM - Kommunal	
IGL - Industriell	
AZV - Abwasserzweckverband	
AFA - Abfallanlagen (Deponie)	
keine Zuordnung	

## 2.13.2 Zustandsbewertung

### 2.13.2.1 Gesamtbewertung

Table 113: Übersicht über die Bewertung des Wasserkörper DERW\_DENW\_27644\_0\_12: Borke. MZB = Makrozoobenthos; PBSM = Pflanzenbehandlungs- und Schädlingsbekämpfungsmittel

Ökologischer Zustand						mäßig
Fische	MZB Gesamt	MZB allg. Degradation	MZB Saprobie	Gewässerflora	Makrophyten	Phytoplankton
gut	gut	gut	gut	mäßig	k.A.	---
Flussgebietsspezifische Stoffe			Allgemeine chemisch-physikalische Parameter			
Metalle	PBSM	Sonstige Stoffe		ACP Gesamt		
gut	---	---		gut		
Betrachtung gesetzl. nicht geregelter Stoffe						
Metalle	PBSM	Sonstige Stoffe				
gut	---	gut				
Chemischer Zustand						nicht gut
Ohne Ubiquitäre	Metalle	PBSM	Nitrat	Sonstige Stoffe		
gut	nicht gut	---	gut	nicht gut		

### 2.13.2.2 Stoffliche Überschreitungen

Table 114: Flussgebietsspezifischen Schadstoffe der Anlage 6 Oberflächengewässer Verordnung (OGewV) mit Überschreitungen des Beurteilungswerts. Höhe der Überschreitung:  $\geq 1$ -fach = mäßig;  $\geq 2$ -fach = unbefriedigend;  $> 4$ -fach = schlecht

Es liegen keine Beurteilungswertverletzungen oder Messdaten vor.

Table 115: Allgemeine Physikalisch Chemische Parameter (ACP) der Anlage 7 Oberflächengewässer Verordnung (OGewV) mit Überschreitungen des Beurteilungswerts. Höhe der Überschreitung:  $\geq 1$ -fach = mäßig;  $\geq 2$ -fach = unbefriedigend;  $> 4$ -fach = schlecht

Es liegen keine Beurteilungswertverletzungen oder Messdaten vor.

Table 116: Gesetzlich nicht geregelte Stoffe mit Überschreitungen des Beurteilungswerts. Höhe der Überschreitung:  $\geq 1$ -fach = mäßig;  $\geq 2$ -fach = unbefriedigend;  $> 4$ -fach = schlecht

Es liegen keine Beurteilungswertverletzungen oder Messdaten vor.

Table 117: Stoffe des chemischen Zustands der Anlage 8 Oberflächengewässer Verordnung (OGewV) mit Überschreitungen des Beurteilungswerts. Höhe der Überschreitung:  $\geq 1$ -fach = mäßig;  $\geq 2$ -fach = unbefriedigend;  $> 4$ -fach = schlecht

Stoffgruppe	Stoff-Nr.	Stoffname	Probengut	Ubiquitär	Bewertung
Metalle	1166	Quecksilber	Fische	ja	schlecht
Sonstige Stoffe	101	Summe polybromierte Diphenylether	Fische	ja	schlecht

## 2.13.3 Bewirtschaftungsplanung

### 2.13.3.1 Signifikante Belastungsfaktoren je Wasserkörper

Tabella 118: Übersicht über die signifikanten Belastungen des Wasserkörpers DERW\_DENW\_27644\_0\_12: Borke. DQ = Diffuse Quellen; PQ = Punktquellen; HYMO = Hydromorphologie; SONST = Sonstige Belastungen; WE = Wasserentnahmen

Belastungs-ID	Belastung	Belastungsgruppe
2.7	Diffuse Quellen - Atmosphärische Deposition	DQ
4.1.2	Morphologische Veränderung von Gewässern - Landwirtschaft	HYMO

## 2.14 Steckbrief des Fließwasserkörpers DERW\_DENW\_276442\_0\_9: Wellingse

### 2.14.1 Wasserkörpereigenschaften

#### 2.14.1.1 Basisinformationen

Tabelle 119: Stammdaten und Basisinformationen zum Wasserkörper DERW\_DENW\_276442\_0\_9: Wellingse. EZG = Einzugsgebiet; TEZG = Teileinzugsgebiet; KA = Kläranlage; VGS = Vogelschutzgebiet; FFH = Flora Fauna Habitat

<b>Gewässername</b>	Wellingse	<b>Hydrologisches TEZG</b>	Ruhr
<b>Gewässerkennzahl</b>	276442	<b>Planungseinheit</b>	PE_RUH_1500
<b>LAWA-Fließgewässertyp</b>	5 - Grobmaterialreiche, silikatische Mittelgebirgsbäche	<b>Talsperre &lt; 50ha</b>	nein
<b>Ökoregion</b>	Zentrales Mittelgebirge	<b>Ausweisung</b>	NWB
<b>Geochemie</b>	silikatisch oder basenarm	<b>Fallgruppe</b>	keine Angabe
<b>Vorgänger-ID</b>	DE_NRW_276442_0	<b>Anzahl kommunaler KA</b>	
<b>Länge FWK</b>	8.969 m	<b>Grundwasseranschluss</b>	Überwiegend kein Grundwasseranschluss
<b>Gewässerlänge NRW</b>	8.969 m	<b>Trockenfallend</b>	keine Angabe
<b>Stationierung von</b>	0 m	<b>Mittlerer Abfluss</b>	0,177 m³/s
<b>Stationierung bis</b>	8.969 m	<b>Trinkwassernutzung</b>	Keine oder bis 10 cbm/Tag
<b>Fläche des FWK-EZG</b>	1.551,7 ha	<b>Anteil VSG</b>	0,00 %
<b>Anteil Bundeswasserstr.</b>		<b>Anteil FFH-Gebiete</b>	0,00 %

#### 2.14.1.2 Landnutzung im Einzugsgebiet

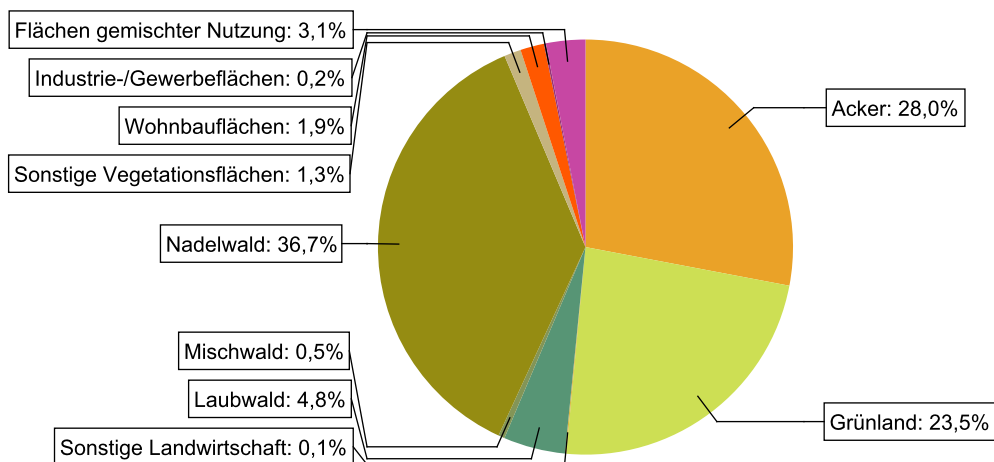


Abbildung 29: Landnutzung im Einzugsgebiet des Wasserkörpers DERW\_DENW\_276442\_0\_9: Wellingse, basierend auf ATKIS-Daten 2024. Landnutzungstypen mit weniger als 0,1% Anteil sind nicht dargestellt.

### 2.14.1.3 Gewässerstruktur und Querbauwerke

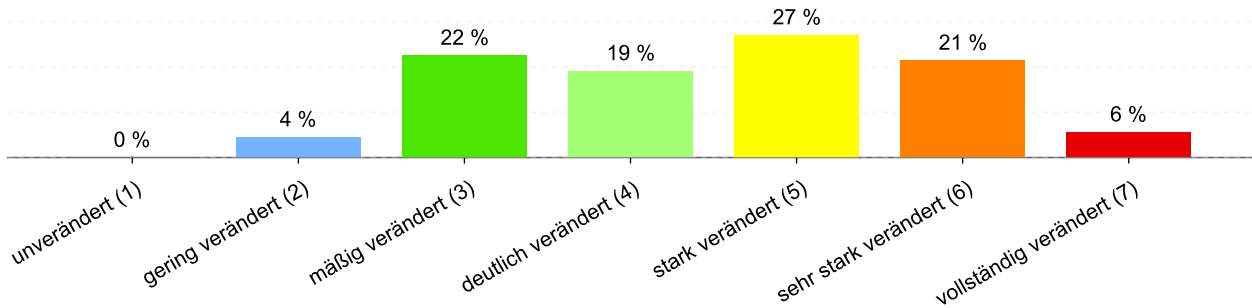


Abbildung 30: Anteil der Gewässerstrukturklassen im Wasserkörper DERW\_DENW\_276442\_0\_9: Wellingse

Tabelle 120: Informationen zu Bauwerken und Durchgängigkeit im Wasserkörper DERW\_DENW\_276442\_0\_9: Wellingse. Informationen zu den Bauwerkstypen finden sich im [LANUV-Arbeitsblatt 38](#).

Bauwerktyp	Anzahl	Bauwerktyp	Anzahl
Absturz	5	Sohlschwelle	1
Bewegliches Wehr		Streichwehr	
Damm		Verrohrung	13
Gleite	1	Durchlass	4
Rampe	6	Wasserkraftanlage	

### 2.14.1.4 Direkteinleitungen

Tabelle 121: Anzahl der Direkteinleitungen nach Abwasserherkunft im Wasserkörper DERW\_DENW\_276442\_0\_9: Wellingse

Abwasserherkunft	Anzahl
KOM - Kommunal	
IGL - Industriell	1
AZV - Abwasserzweckverband	
AFA - Abfallanlagen (Deponie)	
keine Zuordnung	

## 2.14.2 Zustandsbewertung

### 2.14.2.1 Gesamtbewertung

Table 122: Übersicht über die Bewertung des Wasserkörper DERW\_DENW\_276442\_0\_9: Wellingse. MZB = Makrozoobenthos; PBSM = Pflanzenbehandlungs- und Schädlingsbekämpfungsmittel

Ökologischer Zustand						mäßig
Fische	MZB Gesamt	MZB allg. Degradation	MZB Saprobie	Gewässerflora	Makrophyten	Phytoplankton
mäßig	gut	gut	gut	mäßig	sehr gut	---
Flussgebietspezifische Stoffe			Allgemeine chemisch-physikalische Parameter			
Metalle	PBSM	Sonstige Stoffe	ACP Gesamt			
gut	sehr gut	---	gut			
Betrachtung gesetzl. nicht geregelter Stoffe						
Metalle	PBSM	Sonstige Stoffe				
gut	gut	sehr gut				
Chemischer Zustand						nicht gut
Ohne Ubiquitäre	Metalle	PBSM	Nitrat	Sonstige Stoffe		
gut	nicht gut	gut	gut	nicht gut		

### 2.14.2.2 Stoffliche Überschreitungen

Table 123: Flussgebietspezifischen Schadstoffe der Anlage 6 Oberflächengewässer Verordnung (OGewV) mit Überschreitungen des Beurteilungswerts. Höhe der Überschreitung:  $\geq 1$ -fach = mäßig;  $\geq 2$ -fach = unbefriedigend;  $> 4$ -fach = schlecht

Es liegen keine Beurteilungswertverletzungen oder Messdaten vor.

Table 124: Allgemeine Physikalisch Chemische Parameter (ACP) der Anlage 7 Oberflächengewässer Verordnung (OGewV) mit Überschreitungen des Beurteilungswerts. Höhe der Überschreitung:  $\geq 1$ -fach = mäßig;  $\geq 2$ -fach = unbefriedigend;  $> 4$ -fach = schlecht

Es liegen keine Beurteilungswertverletzungen oder Messdaten vor.

Table 125: Gesetzlich nicht geregelte Stoffe mit Überschreitungen des Beurteilungswerts. Höhe der Überschreitung:  $\geq 1$ -fach = mäßig;  $\geq 2$ -fach = unbefriedigend;  $> 4$ -fach = schlecht

Es liegen keine Beurteilungswertverletzungen oder Messdaten vor.

Table 126: Stoffe des chemischen Zustands der Anlage 8 Oberflächengewässer Verordnung (OGewV) mit Überschreitungen des Beurteilungswerts. Höhe der Überschreitung:  $\geq 1$ -fach = mäßig;  $\geq 2$ -fach = unbefriedigend;  $> 4$ -fach = schlecht

Stoffgruppe	Stoff-Nr.	Stoffname	Probengut	Ubiquitär	Bewertung
Metalle	1166	Quecksilber	Fische	ja	schlecht
Sonstige Stoffe	101	Summe polybromierte Diphenylether	Fische	ja	schlecht

## 2.14.3 Bewirtschaftungsplanung

### 2.14.3.1 Signifikante Belastungsfaktoren je Wasserkörper

Tabelle 127: Übersicht über die signifikanten Belastungen des Wasserkörpers DERW\_DENW\_276442\_0\_9: Wellingse.  
DQ = Diffuse Quellen; PQ = Punktquellen; HYMO = Hydromorphologie; SONST = Sonstige Belastungen; WE = Wasserentnahmen

Belastungs-ID	Belastung	Belastungsgruppe
2.7	Diffuse Quellen - Atmosphärische Deposition	DQ
4.1.2	Morphologische Veränderung von Gewässern - Landwirtschaft	HYMO
4.2.8	Durchgängigkeitshindernisse - Andere	HYMO

## 2.15 Steckbrief des Fließwasserkörpers DERW\_DENW\_276444\_0\_7: Orlebach

### 2.15.1 Wasserkörpereigenschaften

#### 2.15.1.1 Basisinformationen

Tabelle 128: Stammdaten und Basisinformationen zum Wasserkörper DERW\_DENW\_276444\_0\_7: Orlebach. EZG = Einzugsgebiet; TEZG = Teileinzugsgebiet; KA = Kläranlage; VGS = Vogelschutzgebiet; FFH = Flora Fauna Habitat

<b>Gewässername</b>	Orlebach	<b>Hydrologisches TEZG</b>	Ruhr
<b>Gewässerkennzahl</b>	276444	<b>Planungseinheit</b>	PE_RUH_1500
<b>LAWA-Fließgewässertyp</b>	5 - Grobmaterialreiche, silikatische Mittelgebirgsbäche	<b>Talsperre &lt; 50ha</b>	nein
<b>Ökoregion</b>	Zentrales Mittelgebirge	<b>Ausweisung</b>	NWB
<b>Geochemie</b>	silikatisch oder basenarm	<b>Fallgruppe</b>	keine Angabe
<b>Vorgänger-ID</b>	DE_NRW_276444_0	<b>Anzahl kommunaler KA</b>	
<b>Länge FWK</b>	7.444 m	<b>Grundwasseranschluss</b>	Überwiegend kein Grundwasseranschluss
<b>Gewässerlänge NRW</b>	7.444 m	<b>Trockenfallend</b>	keine Angabe
<b>Stationierung von</b>	0 m	<b>Mittlerer Abfluss</b>	0,109 m³/s
<b>Stationierung bis</b>	7.444 m	<b>Trinkwassernutzung</b>	Keine oder bis 10 cbm/Tag
<b>Fläche des FWK-EZG</b>	1.101,7 ha	<b>Anteil VSG</b>	0,00 %
<b>Anteil Bundeswasserstr.</b>		<b>Anteil FFH-Gebiete</b>	0,00 %

#### 2.15.1.2 Landnutzung im Einzugsgebiet

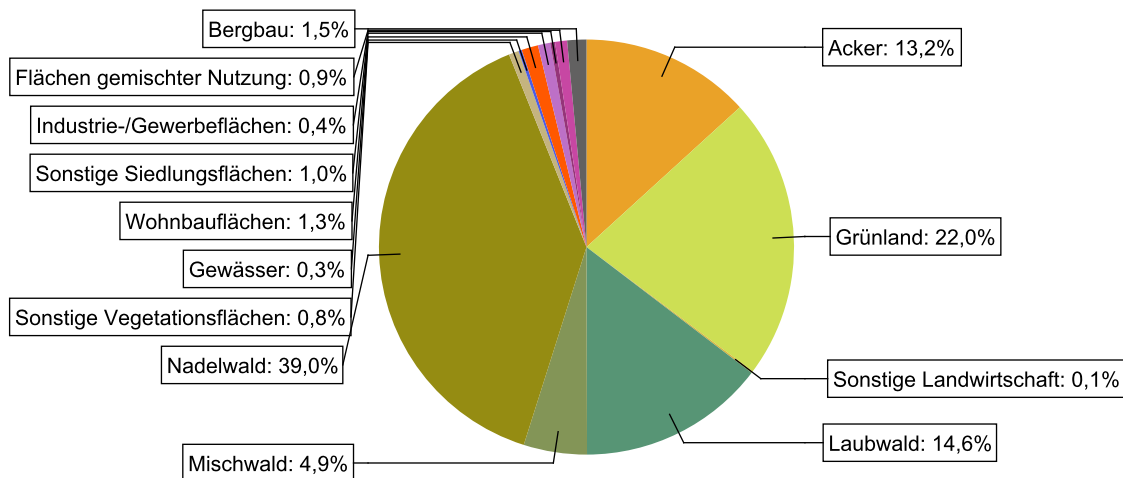


Abbildung 31: Landnutzung im Einzugsgebiet des Wasserkörpers DERW\_DENW\_276444\_0\_7: Orlebach, basierend auf ATKIS-Daten 2024. Landnutzungstypen mit weniger als 0,1% Anteil sind nicht dargestellt.

### 2.15.1.3 Gewässerstruktur und Querbauwerke

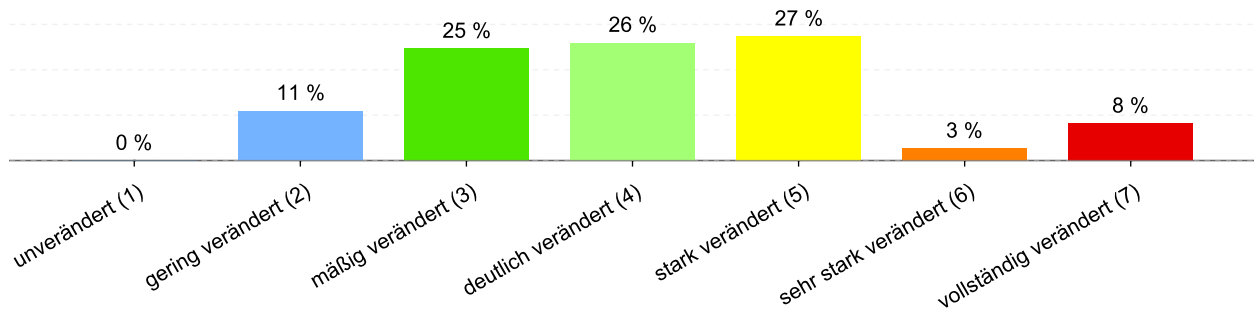


Abbildung 32: Anteil der Gewässerstrukturklassen im Wasserkörper DERW\_DENW\_276444\_0\_7: Orlebach

Tabelle 129: Informationen zu Bauwerken und Durchgängigkeit im Wasserkörper DERW\_DENW\_276444\_0\_7: Orlebach. Informationen zu den Bauwerkstypen finden sich im [LANUV-Arbeitsblatt 38](#).

Bauwerktyp	Anzahl	Bauwerktyp	Anzahl
Absturz	9	Sohlschwelle	
Bewegliches Wehr	2	Streichwehr	1
Damm		Verrohrung	11
Gleite	2	Durchlass	2
Rampe	9	Wasserkraftanlage	

### 2.15.1.4 Direkteinleitungen

Tabelle 130: Anzahl der Direkteinleitungen nach Abwasserherkunft im Wasserkörper DERW\_DENW\_276444\_0\_7: Orlebach

Abwasserherkunft	Anzahl
KOM - Kommunal	
IGL - Industriell	
AZV - Abwasserzweckverband	
AFA - Abfallanlagen (Deponie)	
keine Zuordnung	

## 2.15.2 Zustandsbewertung

### 2.15.2.1 Gesamtbewertung

Tabelle 131: Übersicht über die Bewertung des Wasserkörper DERW\_DENW\_276444\_0\_7: Orlebach. MZB = Makrozoobenthos; PBSM = Pflanzenbehandlungs- und Schädlingsbekämpfungsmittel

Ökologischer Zustand						gut
Fische	MZB Gesamt	MZB allg. Degradation	MZB Saprobie	Gewässerflora	Makrophyten	Phytoplankton
gut	gut	gut	gut	sehr gut	k.A.	---
Flussgebietsspezifische Stoffe			Allgemeine chemisch-physikalische Parameter			
Metalle	PBSM	Sonstige Stoffe		ACP Gesamt		
gut	---	---		gut		
Betrachtung gesetzl. nicht geregelter Stoffe						
Metalle	PBSM	Sonstige Stoffe				
mäßig	---	---				
Chemischer Zustand						nicht gut
Ohne Ubiquitäre	Metalle	PBSM	Nitrat	Sonstige Stoffe		
gut	nicht gut	---	gut	nicht gut		

### 2.15.2.2 Stoffliche Überschreitungen

Tabelle 132: Flussgebietsspezifischen Schadstoffe der Anlage 6 Oberflächengewässer Verordnung (OGewV) mit Überschreitungen des Beurteilungswerts. Höhe der Überschreitung:  $\geq 1$ -fach = mäßig;  $\geq 2$ -fach = unbefriedigend;  $> 4$ -fach = schlecht

Es liegen keine Beurteilungswertverletzungen oder Messdaten vor.

Tabelle 133: Allgemeine Physikalisch Chemische Parameter (ACP) der Anlage 7 Oberflächengewässer Verordnung (OGewV) mit Überschreitungen des Beurteilungswerts. Höhe der Überschreitung:  $\geq 1$ -fach = mäßig;  $\geq 2$ -fach = unbefriedigend;  $> 4$ -fach = schlecht

Es liegen keine Beurteilungswertverletzungen oder Messdaten vor.

Tabelle 134: Gesetzlich nicht geregelte Stoffe mit Überschreitungen des Beurteilungswerts. Höhe der Überschreitung:  $\geq 1$ -fach = mäßig;  $\geq 2$ -fach = unbefriedigend;  $> 4$ -fach = schlecht

Stoffgruppe	Stoff-Nr.	Stoffname	Probengut	Bewertung
Metalle	1171	Mangan	Wasser	schlecht

Tabelle 135: Stoffe des chemischen Zustands der Anlage 8 Oberflächengewässer Verordnung (OGewV) mit Überschreitungen des Beurteilungswerts. Höhe der Überschreitung:  $\geq 1$ -fach = mäßig;  $\geq 2$ -fach = unbefriedigend;  $> 4$ -fach = schlecht

Stoffgruppe	Stoff-Nr.	Stoffname	Probengut	Ubiquitär	Bewertung
Metalle	1166	Quecksilber	Fische	ja	schlecht
Sonstige Stoffe	101	Summe polybromierte Diphenylether	Fische	ja	schlecht

## 2.15.3 Bewirtschaftungsplanung

### 2.15.3.1 Signifikante Belastungsfaktoren je Wasserkörper

*Tabelle 136: Übersicht über die signifikanten Belastungen des Wasserkörpers DERW\_DENW\_276444\_0\_7: Orlebach.  
DQ = Diffuse Quellen; PQ = Punktquellen; HYMO = Hydromorphologie; SONST = Sonstige Belastungen; WE =  
Wasserentnahmen*

Belastungs-ID	Belastung	Belastungsgruppe
2.7	Diffuse Quellen - Atmosphärische Deposition	DQ

## 2.16 Steckbrief des Fließwasserkörpers DERW\_DENW\_27646\_0\_2: Bieberbach

### 2.16.1 Wasserkörpereigenschaften

#### 2.16.1.1 Basisinformationen

Tabelle 137: Stammdaten und Basisinformationen zum Wasserkörper DERW\_DENW\_27646\_0\_2: Bieberbach. EZG = Einzugsgebiet; TEZG = Teileinzugsgebiet; KA = Kläranlage; VGS = Vogelschutzgebiet; FFH = Flora Fauna Habitat

<b>Gewässername</b>	Bieberbach	<b>Hydrologisches TEZG</b>	Ruhr
<b>Gewässerkennzahl</b>	27646	<b>Planungseinheit</b>	PE_RUH_1500
<b>LAWA-Fließgewässertyp</b>	7 - Grobmaterialreiche, karbonatische Mittelgebirgsbäche	<b>Talsperre &lt; 50ha</b>	nein
<b>Ökoregion</b>	Zentrales Mittelgebirge	<b>Ausweisung</b>	HMWB
<b>Geochemie</b>	karbonatisch oder basenreich	<b>Fallgruppe</b>	BoV - Bebauung und Hochwasserschutz ohne Vorland
<b>Vorgänger-ID</b>	DE_NRW_27646_0	<b>Anzahl kommunaler KA</b>	
<b>Länge FWK</b>	1.995 m	<b>Grundwasseranschluss</b>	Grundwasseranschluss in Teilen vorhanden
<b>Gewässerlänge NRW</b>	14.681 m	<b>Trockenfallend</b>	keine Angabe
<b>Stationierung von</b>	0 m	<b>Mittlerer Abfluss</b>	0,404 m³/s
<b>Stationierung bis</b>	1.995 m	<b>Trinkwassernutzung</b>	Keine oder bis 10 cbm/Tag
<b>Fläche des FWK-EZG</b>	253,9 ha	<b>Anteil VSG</b>	0,00 %
<b>Anteil Bundeswasserstr.</b>		<b>Anteil FFH-Gebiete</b>	0,00 %

#### 2.16.1.2 Landnutzung im Einzugsgebiet

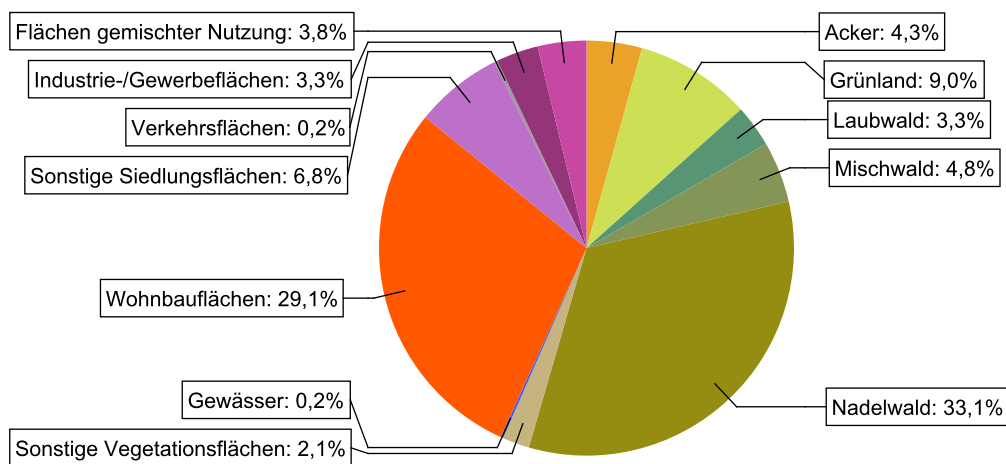


Abbildung 33: Landnutzung im Einzugsgebiet des Wasserkörpers DERW\_DENW\_27646\_0\_2: Bieberbach, basierend auf ATKIS-Daten 2024. Landnutzungstypen mit weniger als 0,1% Anteil sind nicht dargestellt.

### 2.16.1.3 Gewässerstruktur und Querbauwerke

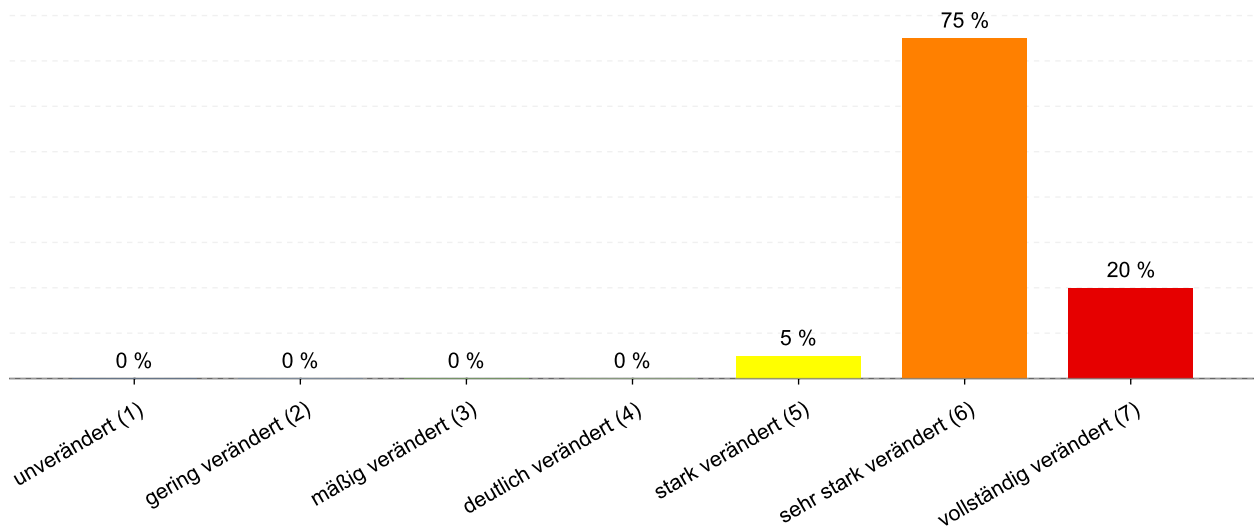


Abbildung 34: Anteil der Gewässerstrukturklassen im Wasserkörper DERW\_DENW\_27646\_0\_2: Bieberbach

Tabelle 138: Informationen zu Bauwerken und Durchgängigkeit im Wasserkörper DERW\_DENW\_27646\_0\_2: Bieberbach. Informationen zu den Bauwerkstypen finden sich im [LANUV-Arbeitsblatt 38](#).

Bauwerktyp	Anzahl	Bauwerktyp	Anzahl
Absturz		Sohlschwelle	
Bewegliches Wehr		Streichwehr	
Damm		Verrohrung	
Gleite		Durchlass	
Rampe	1	Wasserkraftanlage	

### 2.16.1.4 Direkteinleitungen

Tabelle 139: Anzahl der Direkteinleitungen nach Abwasserherkunft im Wasserkörper DERW\_DENW\_27646\_0\_2: Bieberbach

Abwasserherkunft	Anzahl
KOM - Kommunal	
IGL - Industriell	1
AZV - Abwasserzweckverband	
AFA - Abfallanlagen (Deponie)	
keine Zuordnung	

## 2.16.2 Zustandsbewertung

### 2.16.2.1 Gesamtbewertung

Tabelle 140: Übersicht über die Bewertung des Wasserkörper DERW\_DENW\_27646\_0\_2: Bieberbach. MZB = Makrozoobenthos; PBSM = Pflanzenbehandlungs- und Schädlingsbekämpfungsmittel

Ökologisches Potenzial						mäßig
Fische	MZB Gesamt	MZB allg. Degradation	MZB Saprobie	Gewässerflora	Makrophyten	Phytoplankton
gut	mäßig	mäßig	gut	mäßig	gut	---
Flussgebietspezifische Stoffe			Allgemeine chemisch-physikalische Parameter			
Metalle	PBSM	Sonstige Stoffe		ACP Gesamt		
mäßig	---	---		mäßig		
Betrachtung gesetzl. nicht geregelter Stoffe						
Metalle	PBSM	Sonstige Stoffe				
mäßig	---	---				
Chemischer Zustand						nicht gut
Ohne Ubiquitäre	Metalle	PBSM	Nitrat	Sonstige Stoffe		
gut	nicht gut	---	gut	nicht gut		

### 2.16.2.2 Stoffliche Überschreitungen

Tabelle 141: Flussgebietspezifischen Schadstoffe der Anlage 6 Oberflächengewässer Verordnung (OGewV) mit Überschreitungen des Beurteilungswerts. Höhe der Überschreitung:  $\geq 1$ -fach = mäßig;  $\geq 2$ -fach = unbefriedigend;  $> 4$ -fach = schlecht

Stoffgruppe	Stoff-Nr.	Stoffname	Probengut	Bewertung
Metalle	1164	Zink	Schwebstoff	schlecht

Tabelle 142: Allgemeine Physikalisch Chemische Parameter (ACP) der Anlage 7 Oberflächengewässer Verordnung (OGewV) mit Überschreitungen des Beurteilungswerts. Höhe der Überschreitung:  $\geq 1$ -fach = mäßig;  $\geq 2$ -fach = unbefriedigend;  $> 4$ -fach = schlecht

Stoffgruppe	Stoff-Nr.	Stoffname	Probengut	Bewertung
ACP Gesamt	1182	Eisen	Wasser	schlecht
ACP Gesamt	1262	Gesamtphosphat-Phosphor	Wasser	mäßig
ACP Gesamt	1523	Organischer Kohlenstoff, gesamt (TOC)	Wasser	mäßig

Tabelle 143: Gesetzlich nicht geregelte Stoffe mit Überschreitungen des Beurteilungswerts. Höhe der Überschreitung:  $\geq 1$ -fach = mäßig;  $\geq 2$ -fach = unbefriedigend;  $> 4$ -fach = schlecht

Stoffgruppe	Stoff-Nr.	Stoffname	Probengut	Bewertung
Metalle	1124	Barium	Wasser	unbefr.
Metalle	1161	Kupfer	Wasser	schlecht
Metalle	1164	Zink	Wasser	schlecht
Metalle	1171	Mangan	Wasser	schlecht

*Tabelle 144: Stoffe des chemischen Zustands der Anlage 8 Oberflächengewässer Verordnung (OGewV) mit Überschreitungen des Beurteilungswerts. Höhe der Überschreitung: >= 1-fach = mäßig; >= 2-fach = unbefriedigend; > 4-fach = schlecht*

Stoffgruppe	Stoff-Nr.	Stoffname	Probengut	Ubiquitär	Bewertung
Metalle	1166	Quecksilber	Fische	ja	schlecht
Sonstige Stoffe	101	Summe polybromierte Diphenylether	Fische	ja	schlecht

## 2.16.3 Bewirtschaftungsplanung

### 2.16.3.1 Signifikante Belastungsfaktoren je Wasserkörper

*Tabelle 145: Übersicht über die signifikanten Belastungen des Wasserkörpers DERW\_DENW\_27646\_0\_2: Bieberbach. DQ = Diffuse Quellen; PQ = Punktquellen; HYMO = Hydromorphologie; SONST = Sonstige Belastungen; WE = Wasserentnahmen*

Belastungs-ID	Belastung	Belastungsgruppe
1.2	Punktquellen - Regenwasserentlastungen	PQ
2.7	Diffuse Quellen - Atmosphärische Deposition	DQ
4.1.1	Morphologische Veränderung von Gewässern - Hochwasserschutz	HYMO

## 2.17 Steckbrief des Fließwasserkörpers DERW\_DENW\_27646\_2\_13: Bieberbach

### 2.17.1 Wasserkörpereigenschaften

#### 2.17.1.1 Basisinformationen

Tabelle 146: Stammdaten und Basisinformationen zum Wasserkörper DERW\_DENW\_27646\_2\_13: Bieberbach. EZG = Einzugsgebiet; TEZG = Teileinzugsgebiet; KA = Kläranlage; VGS = Vogelschutzgebiet; FFH = Flora Fauna Habitat

<b>Gewässername</b>	Bieberbach	<b>Hydrologisches TEZG</b>	Ruhr
<b>Gewässerkennzahl</b>	27646	<b>Planungseinheit</b>	PE_RUH_1500
<b>LAWA-Fließgewässertyp</b>	7 - Grobmaterialreiche, karbonatische Mittelgebirgsbäche	<b>Talsperre &lt; 50ha</b>	nein
<b>Ökoregion</b>	Zentrales Mittelgebirge	<b>Ausweisung</b>	NWB
<b>Geochemie</b>	karbonatisch oder basenreich	<b>Fallgruppe</b>	keine Angabe
<b>Vorgänger-ID</b>	DE_NRW_27646_2000	<b>Anzahl kommunaler KA</b>	
<b>Länge FWK</b>	10.561 m	<b>Grundwasseranschluss</b>	Überwiegend kein Grundwasseranschluss
<b>Gewässerlänge NRW</b>	14.681 m	<b>Trockenfallend</b>	keine Angabe
<b>Stationierung von</b>	1.995 m	<b>Mittlerer Abfluss</b>	0,193 m³/s
<b>Stationierung bis</b>	12.556 m	<b>Trinkwassernutzung</b>	Keine oder bis 10 cbm/Tag
<b>Fläche des FWK-EZG</b>	2.510,5 ha	<b>Anteil VSG</b>	40,94 %
<b>Anteil Bundeswasserstr.</b>		<b>Anteil FFH-Gebiete</b>	40,98 %

#### 2.17.1.2 Landnutzung im Einzugsgebiet

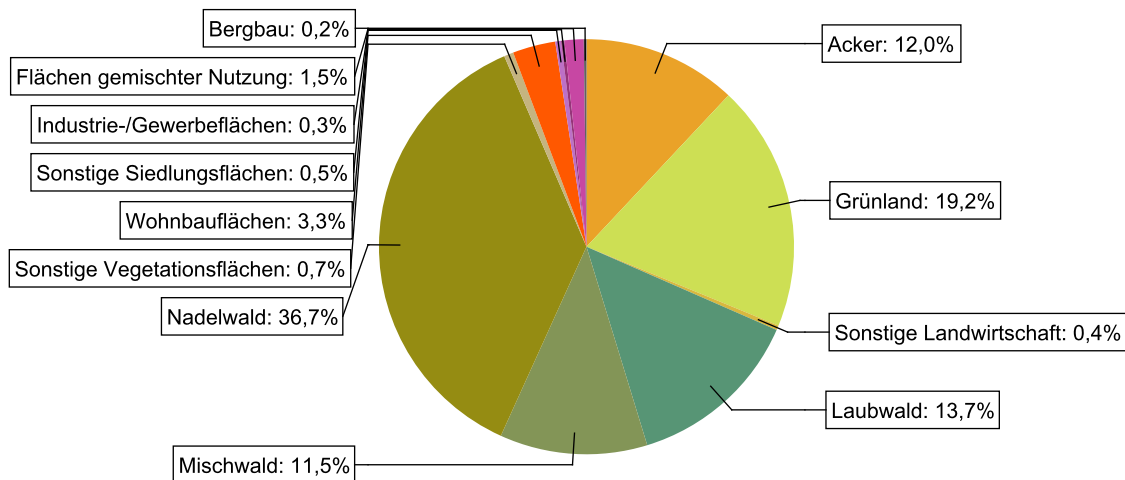


Abbildung 35: Landnutzung im Einzugsgebiet des Wasserkörpers DERW\_DENW\_27646\_2\_13: Bieberbach, basierend auf ATKIS-Daten 2024. Landnutzungstypen mit weniger als 0,1% Anteil sind nicht dargestellt.

### 2.17.1.3 Gewässerstruktur und Querbauwerke

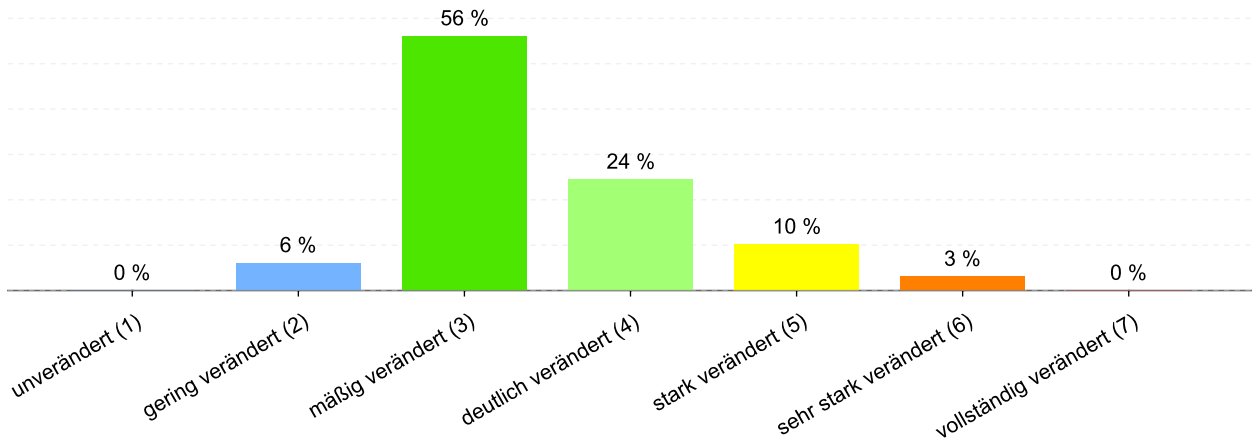


Abbildung 36: Anteil der Gewässerstrukturklassen im Wasserkörper DERW\_DENW\_27646\_2\_13: Bieberbach

Tabelle 147: Informationen zu Bauwerken und Durchgängigkeit im Wasserkörper DERW\_DENW\_27646\_2\_13: Bieberbach. Informationen zu den Bauwerkstypen finden sich im [LANUV-Arbeitsblatt 38](#).

Bauwerktyp	Anzahl	Bauwerktyp	Anzahl
Absturz	6	Sohlschwelle	1
Bewegliches Wehr		Streichwehr	
Damm		Verrohrung	2
Gleite		Durchlass	5
Rampe		Wasserkraftanlage	

### 2.17.1.4 Direkteinleitungen

Tabelle 148: Anzahl der Direkteinleitungen nach Abwasserherkunft im Wasserkörper DERW\_DENW\_27646\_2\_13: Bieberbach

Abwasserherkunft	Anzahl
KOM - Kommunal	1
IGL - Industriell	
AZV - Abwasserzweckverband	
AFA - Abfallanlagen (Deponie)	
keine Zuordnung	

## 2.17.2 Zustandsbewertung

### 2.17.2.1 Gesamtbewertung

Tabelle 149: Übersicht über die Bewertung des Wasserkörper DERW\_DENW\_27646\_2\_13: Bieberbach. MZB = Makrozoobenthos; PBSM = Pflanzenbehandlungs- und Schädlingsbekämpfungsmittel

Ökologischer Zustand						gut
Fische	MZB Gesamt	MZB allg. Degradation	MZB Saprobie	Gewässerflora	Makrophyten	Phytoplankton
gut	gut	sehr gut	gut	gut	k.A.	---
Flussgebietspezifische Stoffe			Allgemeine chemisch-physikalische Parameter			
Metalle	PBSM	Sonstige Stoffe		ACP Gesamt		
gut	---	---		gut		
Betrachtung gesetzl. nicht geregelter Stoffe						
Metalle	PBSM	Sonstige Stoffe				
mäßig	---	---				
Chemischer Zustand						nicht gut
Ohne Ubiquitäre	Metalle	PBSM	Nitrat	Sonstige Stoffe		
gut	nicht gut	---	gut	nicht gut		

### 2.17.2.2 Stoffliche Überschreitungen

Tabelle 150: Flussgebietspezifischen Schadstoffe der Anlage 6 Oberflächengewässer Verordnung (OGewV) mit Überschreitungen des Beurteilungswerts. Höhe der Überschreitung:  $\geq 1$ -fach = mäßig;  $\geq 2$ -fach = unbefriedigend;  $> 4$ -fach = schlecht

Es liegen keine Beurteilungswertverletzungen oder Messdaten vor.

Tabelle 151: Allgemeine Physikalisch Chemische Parameter (ACP) der Anlage 7 Oberflächengewässer Verordnung (OGewV) mit Überschreitungen des Beurteilungswerts. Höhe der Überschreitung:  $\geq 1$ -fach = mäßig;  $\geq 2$ -fach = unbefriedigend;  $> 4$ -fach = schlecht

Es liegen keine Beurteilungswertverletzungen oder Messdaten vor.

Tabelle 152: Gesetzlich nicht geregelte Stoffe mit Überschreitungen des Beurteilungswerts. Höhe der Überschreitung:  $\geq 1$ -fach = mäßig;  $\geq 2$ -fach = unbefriedigend;  $> 4$ -fach = schlecht

Stoffgruppe	Stoff-Nr.	Stoffname	Probengut	Bewertung
Metalle	1124	Barium	Wasser	unbefr.
Metalle	1167	Uran	Wasser	mäßig

Tabelle 153: Stoffe des chemischen Zustands der Anlage 8 Oberflächengewässer Verordnung (OGewV) mit Überschreitungen des Beurteilungswerts. Höhe der Überschreitung:  $\geq 1$ -fach = mäßig;  $\geq 2$ -fach = unbefriedigend;  $> 4$ -fach = schlecht

Stoffgruppe	Stoff-Nr.	Stoffname	Probengut	Ubiquitär	Bewertung
Metalle	1166	Quecksilber	Fische	ja	schlecht
Sonstige Stoffe	101	Summe polybromierte Diphenylether	Fische	ja	schlecht

## 2.17.3 Bewirtschaftungsplanung

### 2.17.3.1 Signifikante Belastungsfaktoren je Wasserkörper

*Tabelle 154: Übersicht über die signifikanten Belastungen des Wasserkörpers DERW\_DENW\_27646\_2\_13: Bieberbach. DQ = Diffuse Quellen; PQ = Punktquellen; HYMO = Hydromorphologie; SONST = Sonstige Belastungen; WE = Wasserentnahmen*

Belastungs-ID	Belastung	Belastungsgruppe
2.7	Diffuse Quellen - Atmosphärische Deposition	DQ

## 2.18 Steckbrief des Fließwasserkörpers DERW\_DENW\_27646\_13\_15: Bieberbach

### 2.18.1 Wasserkörpereigenschaften

#### 2.18.1.1 Basisinformationen

Table 155: Stammdaten und Basisinformationen zum Wasserkörper DERW\_DENW\_27646\_13\_15: Bieberbach. EZG = Einzugsgebiet; TEZG = Teileinzugsgebiet; KA = Kläranlage; VGS = Vogelschutzgebiet; FFH = Flora Fauna Habitat

<b>Gewässername</b>	Bieberbach	<b>Hydrologisches TEZG</b>	Ruhr
<b>Gewässerkennzahl</b>	27646	<b>Planungseinheit</b>	PE_RUH_1500
<b>LAWA-Fließgewässertyp</b>	5 - Grobmaterialreiche, silikatische Mittelgebirgsbäche	<b>Talsperre &lt; 50ha</b>	nein
<b>Ökoregion</b>	Zentrales Mittelgebirge	<b>Ausweisung</b>	NWB
<b>Geochemie</b>	silikatisch oder basenarm	<b>Fallgruppe</b>	keine Angabe
<b>Vorgänger-ID</b>	DE_NRW_27646_12300	<b>Anzahl kommunaler KA</b>	
<b>Länge FWK</b>	2.125 m	<b>Grundwasseranschluss</b>	Überwiegend kein Grundwasseranschluss
<b>Gewässerlänge NRW</b>	14.681 m	<b>Trockenfallend</b>	keine Angabe
<b>Stationierung von</b>	12.556 m	<b>Mittlerer Abfluss</b>	0,038 m³/s
<b>Stationierung bis</b>	14.681 m	<b>Trinkwassernutzung</b>	Keine oder bis 10 cbm/Tag
<b>Fläche des FWK-EZG</b>	359,9 ha	<b>Anteil VSG</b>	6,94 %
<b>Anteil Bundeswasserstr.</b>		<b>Anteil FFH-Gebiete</b>	6,94 %

#### 2.18.1.2 Landnutzung im Einzugsgebiet

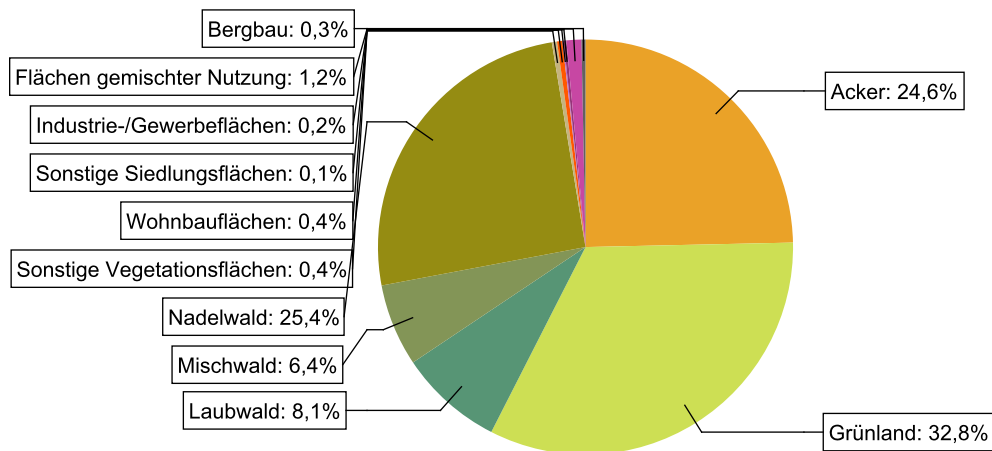


Abbildung 37: Landnutzung im Einzugsgebiet des Wasserkörpers DERW\_DENW\_27646\_13\_15: Bieberbach, basierend auf ATKIS-Daten 2024. Landnutzungstypen mit weniger als 0,1% Anteil sind nicht dargestellt.

### 2.18.1.3 Gewässerstruktur und Querbauwerke

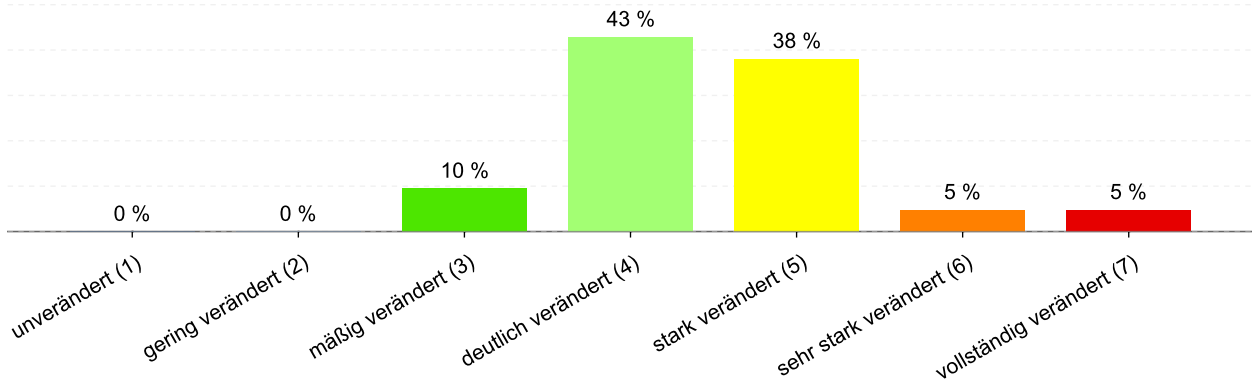


Abbildung 38: Anteil der Gewässerstrukturklassen im Wasserkörper DERW\_DENW\_27646\_13\_15: Bieberbach

Tabelle 156: Informationen zu Bauwerken und Durchgängigkeit im Wasserkörper DERW\_DENW\_27646\_13\_15: Bieberbach. Informationen zu den Bauwerkstypen finden sich im [LANUV-Arbeitsblatt 38](#).

Bauwerktyp	Anzahl	Bauwerktyp	Anzahl
Absturz	1	Sohlschwelle	
Bewegliches Wehr		Streichwehr	
Damm		Verrohrung	6
Gleite		Durchlass	1
Rampe		Wasserkraftanlage	

### 2.18.1.4 Direkteinleitungen

Tabelle 157: Anzahl der Direkteinleitungen nach Abwasserherkunft im Wasserkörper DERW\_DENW\_27646\_13\_15: Bieberbach

Abwasserherkunft	Anzahl
KOM - Kommunal	
IGL - Industriell	
AZV - Abwasserzweckverband	
AFA - Abfallanlagen (Deponie)	
keine Zuordnung	

## 2.18.2 Zustandsbewertung

### 2.18.2.1 Gesamtbewertung

Tabelle 158: Übersicht über die Bewertung des Wasserkörper DERW\_DENW\_27646\_13\_15: Bieberbach. MZB = Makrozoobenthos; PBSM = Pflanzenbehandlungs- und Schädlingsbekämpfungsmittel

Ökologischer Zustand						mäßig
Fische	MZB Gesamt	MZB allg. Degradation	MZB Saprobie	Gewässerflora	Makrophyten	Phytoplankton
mäßig	gut	gut	gut	gut	k.A.	---
Flussgebietspezifische Stoffe			Allgemeine chemisch-physikalische Parameter			
Metalle	PBSM	Sonstige Stoffe		ACP Gesamt		
gut	sehr gut	---		mäßig		
Betrachtung gesetzl. nicht geregelter Stoffe						
Metalle	PBSM	Sonstige Stoffe				
mäßig	mäßig	sehr gut				
Chemischer Zustand						nicht gut
Ohne Ubiquitäre	Metalle	PBSM	Nitrat	Sonstige Stoffe		
gut	nicht gut	gut	gut	nicht gut		

### 2.18.2.2 Stoffliche Überschreitungen

Tabelle 159: Flussgebietspezifischen Schadstoffe der Anlage 6 Oberflächengewässer Verordnung (OGewV) mit Überschreitungen des Beurteilungswerts. Höhe der Überschreitung:  $\geq 1$ -fach = mäßig;  $\geq 2$ -fach = unbefriedigend;  $> 4$ -fach = schlecht

Es liegen keine Beurteilungswertverletzungen oder Messdaten vor.

Tabelle 160: Allgemeine Physikalisch Chemische Parameter (ACP) der Anlage 7 Oberflächengewässer Verordnung (OGewV) mit Überschreitungen des Beurteilungswerts. Höhe der Überschreitung:  $\geq 1$ -fach = mäßig;  $\geq 2$ -fach = unbefriedigend;  $> 4$ -fach = schlecht

Stoffgruppe	Stoff-Nr.	Stoffname	Probengut	Bewertung
ACP Gesamt	1011	Wassertemperatur	Wasser	mäßig

Tabelle 161: Gesetzlich nicht geregelte Stoffe mit Überschreitungen des Beurteilungswerts. Höhe der Überschreitung:  $\geq 1$ -fach = mäßig;  $\geq 2$ -fach = unbefriedigend;  $> 4$ -fach = schlecht

Stoffgruppe	Stoff-Nr.	Stoffname	Probengut	Bewertung
Metalle	1124	Barium	Wasser	schlecht
Metalle	1167	Uran	Wasser	schlecht
PBSM	4324	Metazachlor ESA	Wasser	mäßig

*Tabelle 162: Stoffe des chemischen Zustands der Anlage 8 Oberflächengewässer Verordnung (OGewV) mit Überschreitungen des Beurteilungswerts. Höhe der Überschreitung: >= 1-fach = mäßig; >= 2-fach = unbefriedigend; > 4-fach = schlecht*

Stoffgruppe	Stoff-Nr.	Stoffname	Probengut	Ubiquitär	Bewertung
Metalle	1166	Quecksilber	Fische	ja	schlecht
Sonstige Stoffe	101	Summe polybromierte Diphenylether	Fische	ja	schlecht

## 2.18.3 Bewirtschaftungsplanung

### 2.18.3.1 Signifikante Belastungsfaktoren je Wasserkörper

*Tabelle 163: Übersicht über die signifikanten Belastungen des Wasserkörpers DERW\_DENW\_27646\_13\_15: Bieberbach. DQ = Diffuse Quellen; PQ = Punktquellen; HYMO = Hydromorphologie; SONST = Sonstige Belastungen; WE = Wasserentnahmen*

Belastungs-ID	Belastung	Belastungsgruppe
2.2	Diffuse Quellen - Landwirtschaft	DQ
2.7	Diffuse Quellen - Atmosphärische Deposition	DQ
4.2.8	Durchgängigkeitshindernisse - Andere	HYMO

## 2.19 Steckbrief des Fließwasserkörpers DERW\_DENW\_27648\_0\_6: Oese

### 2.19.1 Wasserkörpereigenschaften

#### 2.19.1.1 Basisinformationen

Tabelle 164: Stammdaten und Basisinformationen zum Wasserkörper DERW\_DENW\_27648\_0\_6: Oese. EZG = Einzugsgebiet; TEZG = Teileinzugsgebiet; KA = Kläranlage; VGS = Vogelschutzgebiet; FFH = Flora Fauna Habitat

<b>Gewässername</b>	Oese	<b>Hydrologisches TEZG</b>	Ruhr
<b>Gewässerkennzahl</b>	27648	<b>Planungseinheit</b>	PE_RUH_1500
<b>LAWA-Fließgewässertyp</b>	7 - Grobmaterialreiche, karbonatische Mittelgebirgsbäche	<b>Talsperre &lt; 50ha</b>	nein
<b>Ökoregion</b>	Zentrales Mittelgebirge	<b>Ausweisung</b>	NWB
<b>Geochemie</b>	karbonatisch oder basenreich	<b>Fallgruppe</b>	keine Angabe
<b>Vorgänger-ID</b>	DE_NRW_27648_0	<b>Anzahl kommunaler KA</b>	1
<b>Länge FWK</b>	6.468 m	<b>Grundwasseranschluss</b>	Grundwasseranschluss in Teilen vorhanden
<b>Gewässerlänge NRW</b>	19.529 m	<b>Trockenfallend</b>	keine Angabe
<b>Stationierung von</b>	0 m	<b>Mittlerer Abfluss</b>	0,997 m³/s
<b>Stationierung bis</b>	6.468 m	<b>Trinkwassernutzung</b>	Keine oder bis 10 cbm/Tag
<b>Fläche des FWK-EZG</b>	1.315,9 ha	<b>Anteil VSG</b>	0,00 %
<b>Anteil Bundeswasserstr.</b>		<b>Anteil FFH-Gebiete</b>	0,00 %

#### 2.19.1.2 Landnutzung im Einzugsgebiet

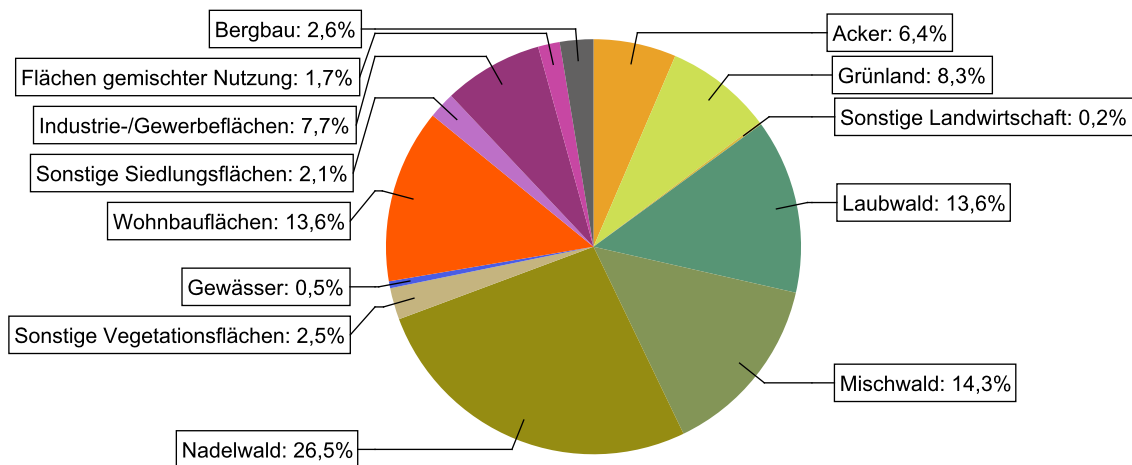


Abbildung 39: Landnutzung im Einzugsgebiet des Wasserkörpers DERW\_DENW\_27648\_0\_6: Oese, basierend auf ATKIS-Daten 2024. Landnutzungstypen mit weniger als 0,1% Anteil sind nicht dargestellt.

### 2.19.1.3 Gewässerstruktur und Querbauwerke

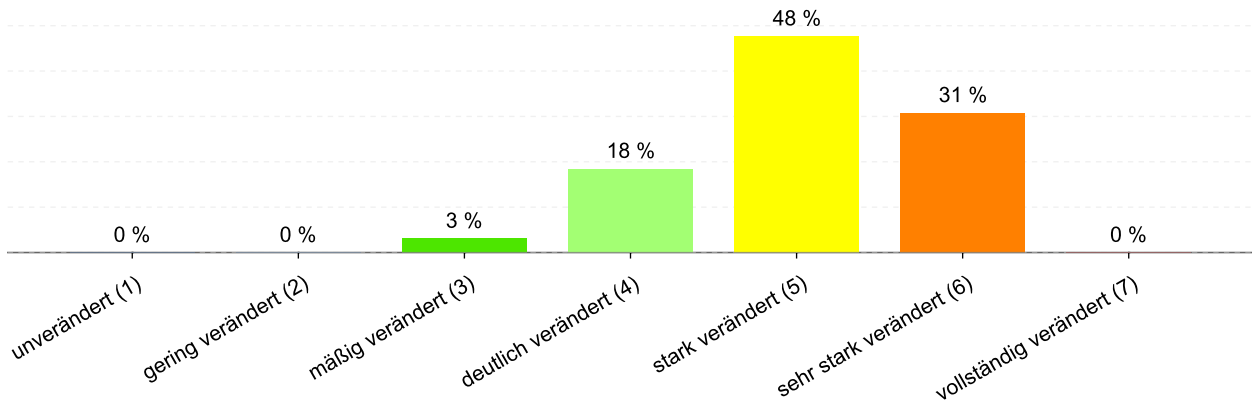


Abbildung 40: Anteil der Gewässerstrukturklassen im Wasserkörper DERW\_DENW\_27648\_0\_6: Oese

Tabelle 165: Informationen zu Bauwerken und Durchgängigkeit im Wasserkörper DERW\_DENW\_27648\_0\_6: Oese. Informationen zu den Bauwerkstypen finden sich im [LANUV-Arbeitsblatt 38](#).

Bauwerktyp	Anzahl	Bauwerktyp	Anzahl
Absturz		Sohlschwelle	1
Bewegliches Wehr	1	Streichwehr	
Damm		Verrohrung	1
Gleite	1	Durchlass	
Rampe	31	Wasserkraftanlage	1

### 2.19.1.4 Direkteinleitungen

Tabelle 166: Anzahl der Direkteinleitungen nach Abwasserherkunft im Wasserkörper DERW\_DENW\_27648\_0\_6: Oese

Abwasserherkunft	Anzahl
KOM - Kommunal	
IGL - Industriell	
AZV - Abwasserzweckverband	1
AFA - Abfallanlagen (Deponie)	
keine Zuordnung	

## 2.19.2 Zustandsbewertung

### 2.19.2.1 Gesamtbewertung

Tabelle 167: Übersicht über die Bewertung des Wasserkörper DERW\_DENW\_27648\_0\_6: Oese. MZB = Makrozoobenthos; PBSM = Pflanzenbehandlungs- und Schädlingsbekämpfungsmittel

Ökologischer Zustand						unbefr.
Fische	MZB Gesamt	MZB allg. Degradation	MZB Saprobie	Gewässerflora	Makrophyten	Phytoplankton
gut	unbefr.	unbefr.	gut	mäßig	unbefr.	---
Flussgebietsspezifische Stoffe			Allgemeine chemisch-physikalische Parameter			
Metalle	PBSM	Sonstige Stoffe		ACP Gesamt		
mäßig	---	---		gut		
Betrachtung gesetzl. nicht geregelter Stoffe						
Metalle	PBSM	Sonstige Stoffe				
mäßig	---	---				
Chemischer Zustand						nicht gut
Ohne Ubiquitäre	Metalle	PBSM	Nitrat	Sonstige Stoffe		
gut	nicht gut	---	gut	nicht gut		

### 2.19.2.2 Stoffliche Überschreitungen

Tabelle 168: Flussgebietsspezifischen Schadstoffe der Anlage 6 Oberflächengewässer Verordnung (OGewV) mit Überschreitungen des Beurteilungswerts. Höhe der Überschreitung:  $\geq 1$ -fach = mäßig;  $\geq 2$ -fach = unbefriedigend;  $> 4$ -fach = schlecht

Stoffgruppe	Stoff-Nr.	Stoffname	Probengut	Bewertung
Metalle	1161	Kupfer	Schwebstoff	schlecht
Metalle	1164	Zink	Schwebstoff	schlecht

Tabelle 169: Allgemeine Physikalisch Chemische Parameter (ACP) der Anlage 7 Oberflächengewässer Verordnung (OGewV) mit Überschreitungen des Beurteilungswerts. Höhe der Überschreitung:  $\geq 1$ -fach = mäßig;  $\geq 2$ -fach = unbefriedigend;  $> 4$ -fach = schlecht

Es liegen keine Beurteilungswertverletzungen oder Messdaten vor.

Tabelle 170: Gesetzlich nicht geregelte Stoffe mit Überschreitungen des Beurteilungswerts. Höhe der Überschreitung:  $\geq 1$ -fach = mäßig;  $\geq 2$ -fach = unbefriedigend;  $> 4$ -fach = schlecht

Stoffgruppe	Stoff-Nr.	Stoffname	Probengut	Bewertung
Metalle	1161	Kupfer	Wasser	schlecht
Metalle	1164	Zink	Wasser	schlecht
Metalle	1211	Bor	Wasser	mäßig

Tabelle 171: Stoffe des chemischen Zustands der Anlage 8 Oberflächengewässer Verordnung (OGewV) mit Überschreitungen des Beurteilungswerts. Höhe der Überschreitung:  $\geq 1$ -fach = mäßig;  $\geq 2$ -fach = unbefriedigend;  $> 4$ -fach = schlecht

Stoffgruppe	Stoff-Nr.	Stoffname	Probengut	Ubiquitär	Bewertung
Metalle	1166	Quecksilber	Fische	ja	schlecht
Sonstige Stoffe	101	Summe polybromierte Diphenylether	Fische	ja	schlecht

## 2.19.3 Bewirtschaftungsplanung

### 2.19.3.1 Signifikante Belastungsfaktoren je Wasserkörper

Tabelle 172: Übersicht über die signifikanten Belastungen des Wasserkörpers DERW\_DENW\_27648\_0\_6: Oese. DQ = Diffuse Quellen; PQ = Punktquellen; HYMO = Hydromorphologie; SONST = Sonstige Belastungen; WE = Wasserentnahmen

Belastungs-ID	Belastung	Belastungsgruppe
1.1	Punktquellen - Kommunales Abwasser	PQ
1.2	Punktquellen - Regenwasserentlastungen	PQ
2.7	Diffuse Quellen - Atmosphärische Deposition	DQ
4.1.1	Morphologische Veränderung von Gewässern - Hochwasserschutz	HYMO
4.2.1	Durchgängigkeitshindernisse - Wasserkraft	HYMO
4.2.8	Durchgängigkeitshindernisse - Andere	HYMO

## 2.20 Steckbrief des Fließwasserkörpers DERW\_DENW\_27648\_6\_8: Hemer Bach

### 2.20.1 Wasserkörpereigenschaften

#### 2.20.1.1 Basisinformationen

Tabelle 173: Stammdaten und Basisinformationen zum Wasserkörper DERW\_DENW\_27648\_6\_8: Hemer Bach. EZG = Einzugsgebiet; TEZG = Teileinzugsgebiet; KA = Kläranlage; VGS = Vogelschutzgebiet; FFH = Flora Fauna Habitat

<b>Gewässername</b>	Oese	<b>Hydrologisches TEZG</b>	Ruhr
<b>Gewässerkennzahl</b>	27648	<b>Planungseinheit</b>	PE_RUH_1500
<b>LAWA-Fließgewässertyp</b>	7 - Grobmaterialreiche, karbonatische Mittelgebirgsbäche	<b>Talsperre &lt; 50ha</b>	nein
<b>Ökoregion</b>	Zentrales Mittelgebirge	<b>Ausweisung</b>	HMWB
<b>Geochemie</b>	karbonatisch oder basenreich	<b>Fallgruppe</b>	BoV - Bebauung und Hochwasserschutz ohne Vorland
<b>Vorgänger-ID</b>	DE_NRW_27648_6464	<b>Anzahl kommunaler KA</b>	
<b>Länge FWK</b>	1.509 m	<b>Grundwasseranschluss</b>	Überwiegend kein Grundwasseranschluss
<b>Gewässerlänge NRW</b>	19.529 m	<b>Trockenfallend</b>	keine Angabe
<b>Stationierung von</b>	6.468 m	<b>Mittlerer Abfluss</b>	0,918 m³/s
<b>Stationierung bis</b>	7.977 m	<b>Trinkwassernutzung</b>	Keine oder bis 10 cbm/Tag
<b>Fläche des FWK-EZG</b>	380,1 ha	<b>Anteil VSG</b>	0,00 %
<b>Anteil Bundeswasserstr.</b>		<b>Anteil FFH-Gebiete</b>	0,69 %

#### 2.20.1.2 Landnutzung im Einzugsgebiet

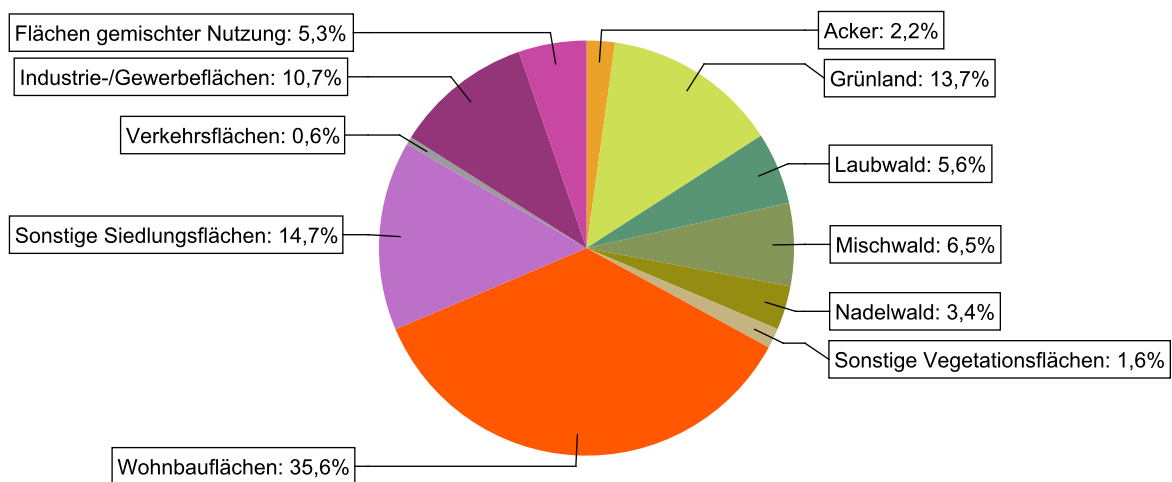


Abbildung 41: Landnutzung im Einzugsgebiet des Wasserkörpers DERW\_DENW\_27648\_6\_8: Hemer Bach, basierend auf ATKIS-Daten 2024. Landnutzungstypen mit weniger als 0,1% Anteil sind nicht dargestellt.

### 2.20.1.3 Gewässerstruktur und Querbauwerke

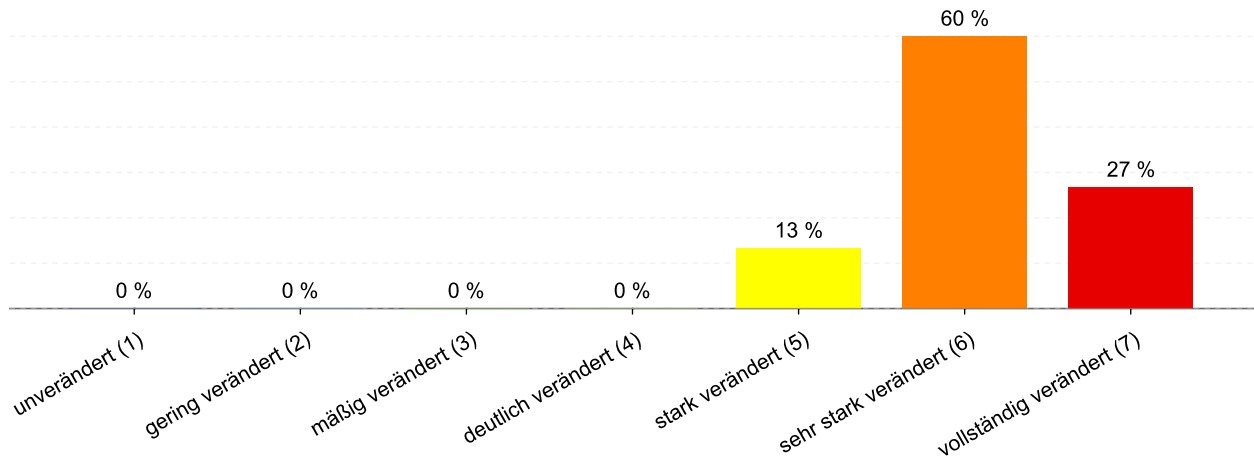


Abbildung 42: Anteil der Gewässerstrukturklassen im Wasserkörper DERW\_DENW\_27648\_6\_8: Hemer Bach

Tabelle 174: Informationen zu Bauwerken und Durchgängigkeit im Wasserkörper DERW\_DENW\_27648\_6\_8: Hemer Bach. Informationen zu den Bauwerkstypen finden sich im [LANUV-Arbeitsblatt 38](#).

Bauwerktyp	Anzahl	Bauwerktyp	Anzahl
Absturz	3	Sohlschwelle	
Bewegliches Wehr		Streichwehr	
Damm		Verrohrung	12
Gleite	1	Durchlass	
Rampe	7	Wasserkraftanlage	

### 2.20.1.4 Direkteinleitungen

Tabelle 175: Anzahl der Direkteinleitungen nach Abwasserherkunft im Wasserkörper DERW\_DENW\_27648\_6\_8: Hemer Bach

Abwasserherkunft	Anzahl
KOM - Kommunal	
IGL - Industriell	
AZV - Abwasserzweckverband	
AFA - Abfallanlagen (Deponie)	
keine Zuordnung	

## 2.20.2 Zustandsbewertung

### 2.20.2.1 Gesamtbewertung

Tabelle 176: Übersicht über die Bewertung des Wasserkörper DERW\_DENW\_27648\_6\_8: Hemer Bach. MZB = Makrozoobenthos; PBSM = Pflanzenbehandlungs- und Schädlingsbekämpfungsmittel

Ökologisches Potenzial						mäßig
Fische	MZB Gesamt	MZB allg. Degradation	MZB Saprobie	Gewässerflora	Makrophyten	Phytoplankton
k.A.	gut	gut	sehr gut	gut	k.A.	---
Flussgebietspezifische Stoffe			Allgemeine chemisch-physikalische Parameter			
Metalle	PBSM	Sonstige Stoffe	ACP Gesamt			
mäßig	---	---	mäßig			
Betrachtung gesetzl. nicht geregelter Stoffe						
Metalle	PBSM	Sonstige Stoffe				
mäßig	---	---				
Chemischer Zustand						nicht gut
Ohne Ubiquitäre	Metalle	PBSM	Nitrat	Sonstige Stoffe		
gut	nicht gut	---	gut	nicht gut		

### 2.20.2.2 Stoffliche Überschreitungen

Tabelle 177: Flussgebietspezifischen Schadstoffe der Anlage 6 Oberflächengewässer Verordnung (OGewV) mit Überschreitungen des Beurteilungswerts. Höhe der Überschreitung:  $\geq 1$ -fach = mäßig;  $\geq 2$ -fach = unbefriedigend;  $> 4$ -fach = schlecht

Stoffgruppe	Stoff-Nr.	Stoffname	Probengut	Bewertung
Metalle	1161	Kupfer	Schwebstoff	schlecht

Tabelle 178: Allgemeine Physikalisch Chemische Parameter (ACP) der Anlage 7 Oberflächengewässer Verordnung (OGewV) mit Überschreitungen des Beurteilungswerts. Höhe der Überschreitung:  $\geq 1$ -fach = mäßig;  $\geq 2$ -fach = unbefriedigend;  $> 4$ -fach = schlecht

Stoffgruppe	Stoff-Nr.	Stoffname	Probengut	Bewertung
ACP Gesamt	1011	Wassertemperatur	Wasser	mäßig

Tabelle 179: Gesetzlich nicht geregelte Stoffe mit Überschreitungen des Beurteilungswerts. Höhe der Überschreitung:  $\geq 1$ -fach = mäßig;  $\geq 2$ -fach = unbefriedigend;  $> 4$ -fach = schlecht

Stoffgruppe	Stoff-Nr.	Stoffname	Probengut	Bewertung
Metalle	1161	Kupfer	Wasser	schlecht
Metalle	1164	Zink	Wasser	schlecht

Tabelle 180: Stoffe des chemischen Zustands der Anlage 8 Oberflächengewässer Verordnung (OGewV) mit Überschreitungen des Beurteilungswerts. Höhe der Überschreitung:  $\geq 1$ -fach = mäßig;  $\geq 2$ -fach = unbefriedigend;  $> 4$ -fach = schlecht

Stoffgruppe	Stoff-Nr.	Stoffname	Probengut	Ubiquitär	Bewertung
Metalle	1166	Quecksilber	Fische	ja	schlecht
Sonstige Stoffe	101	Summe polybromierte Diphenylether	Fische	ja	schlecht

## 2.20.3 Bewirtschaftungsplanung

### 2.20.3.1 Signifikante Belastungsfaktoren je Wasserkörper

Tabelle 181: Übersicht über die signifikanten Belastungen des Wasserkörpers DERW\_DENW\_27648\_6\_8: Hemer Bach.  
DQ = Diffuse Quellen; PQ = Punktquellen; HYMO = Hydromorphologie; SONST = Sonstige Belastungen; WE = Wasserentnahmen

Belastungs-ID	Belastung	Belastungsgruppe
1.2	Punktquellen - Regenwasserentlastungen	PQ
2.7	Diffuse Quellen - Atmosphärische Deposition	DQ

---

## 2.21 Steckbrief des Fließwasserkörpers DERW\_DENW\_27648\_8\_10: Sundwiger Bach

### 2.21.1 Wasserkörpereigenschaften

#### 2.21.1.1 Basisinformationen

Tabelle 182: Stammdaten und Basisinformationen zum Wasserkörper DERW\_DENW\_27648\_8\_10: Sundwiger Bach. EZG = Einzugsgebiet; TEZG = Teileinzugsgebiet; KA = Kläranlage; VGS = Vogelschutzgebiet; FFH = Flora Fauna Habitat

<b>Gewässername</b>	Oese	<b>Hydrologisches TEZG</b>	Ruhr
<b>Gewässerkennzahl</b>	27648	<b>Planungseinheit</b>	PE_RUH_1500
<b>LAWA-Fließgewässertyp</b>	7 - Grobmaterialreiche, karbonatische Mittelgebirgsbäche	<b>Talsperre &lt; 50ha</b>	nein
<b>Ökoregion</b>	Zentrales Mittelgebirge	<b>Ausweisung</b>	NWB
<b>Geochemie</b>	karbonatisch oder basenreich	<b>Fallgruppe</b>	keine Angabe
<b>Vorgänger-ID</b>	DE_NRW_27648_8000	<b>Anzahl kommunaler KA</b>	
<b>Länge FWK</b>	1.874 m	<b>Grundwasseranschluss</b>	Überwiegend kein Grundwasseranschluss
<b>Gewässperlänge NRW</b>	19.529 m	<b>Trockenfallend</b>	keine Angabe
<b>Stationierung von</b>	7.977 m	<b>Mittlerer Abfluss</b>	0,522 m³/s
<b>Stationierung bis</b>	9.851 m	<b>Trinkwassernutzung</b>	Keine oder bis 10 cbm/Tag
<b>Fläche des FWK-EZG</b>	1.046,2 ha	<b>Anteil VSG</b>	0,00 %
<b>Anteil Bundeswasserstr.</b>		<b>Anteil FFH-Gebiete</b>	2,13 %

#### 2.21.1.2 Landnutzung im Einzugsgebiet

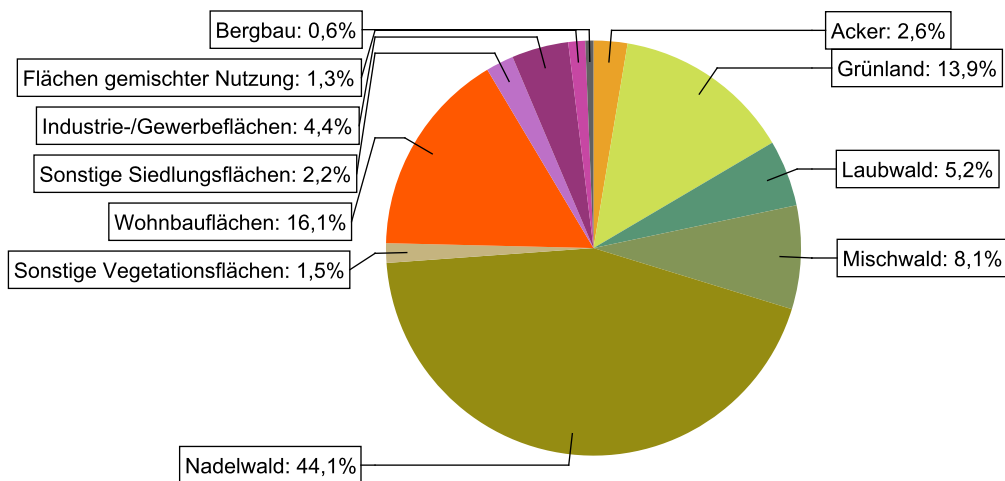


Abbildung 43: Landnutzung im Einzugsgebiet des Wasserkörpers DERW\_DENW\_27648\_8\_10: Sundwiger Bach, basierend auf ATKIS-Daten 2024. Landnutzungstypen mit weniger als 0,1% Anteil sind nicht dargestellt.

### 2.21.1.3 Gewässerstruktur und Querbauwerke

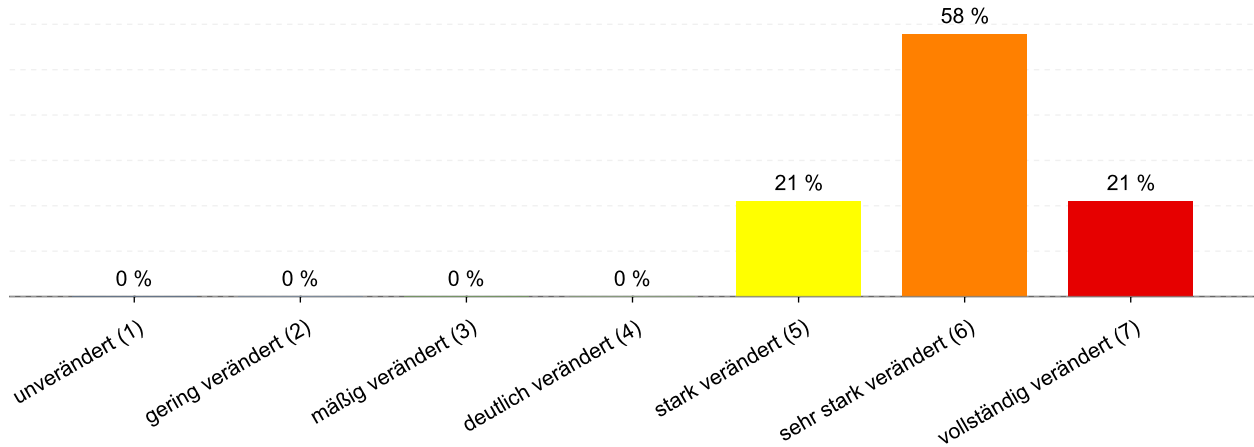


Abbildung 44: Anteil der Gewässerstrukturklassen im Wasserkörper DERW\_DENW\_27648\_8\_10: Sundwiger Bach

Tabelle 183: Informationen zu Bauwerken und Durchgängigkeit im Wasserkörper DERW\_DENW\_27648\_8\_10: Sundwiger Bach. Informationen zu den Bauwerkstypen finden sich im [LANUV-Arbeitsblatt 38](#).

Bauwerktyp	Anzahl	Bauwerktyp	Anzahl
Absturz	2	Sohlschwelle	
Bewegliches Wehr	1	Streichwehr	
Damm		Verrohrung	4
Gleite	1	Durchlass	2
Rampe	5	Wasserkraftanlage	1

### 2.21.1.4 Direkteinleitungen

Tabelle 184: Anzahl der Direkteinleitungen nach Abwasserherkunft im Wasserkörper DERW\_DENW\_27648\_8\_10: Sundwiger Bach

Abwasserherkunft	Anzahl
KOM - Kommunal	
IGL - Industriell	1
AZV - Abwasserzweckverband	
AFA - Abfallanlagen (Deponie)	
keine Zuordnung	

## 2.21.2 Zustandsbewertung

### 2.21.2.1 Gesamtbewertung

Tabelle 185: Übersicht über die Bewertung des Wasserkörper DERW\_DENW\_27648\_8\_10: Sundwiger Bach. MZB = Makrozoobenthos; PBSM = Pflanzenbehandlungs- und Schädlingsbekämpfungsmittel

Ökologischer Zustand						mäßig
Fische	MZB Gesamt	MZB allg. Degradation	MZB Saprobie	Gewässerflora	Makrophyten	Phytoplankton
k.A.	gut	gut	sehr gut	gut	sehr gut	---
Flussgebietspezifische Stoffe			Allgemeine chemisch-physikalische Parameter			
Metalle	PBSM	Sonstige Stoffe	ACP Gesamt			
mäßig	sehr gut	gut	gut			
Betrachtung gesetzl. nicht geregelter Stoffe						
Metalle	PBSM	Sonstige Stoffe				
mäßig	gut	gut				
Chemischer Zustand						nicht gut
Ohne Ubiquitäre	Metalle	PBSM	Nitrat	Sonstige Stoffe		
gut	nicht gut	gut	gut	nicht gut		

### 2.21.2.2 Stoffliche Überschreitungen

Tabelle 186: Flussgebietspezifischen Schadstoffe der Anlage 6 Oberflächengewässer Verordnung (OGewV) mit Überschreitungen des Beurteilungswerts. Höhe der Überschreitung:  $\geq 1$ -fach = mäßig;  $\geq 2$ -fach = unbefriedigend;  $> 4$ -fach = schlecht

Stoffgruppe	Stoff-Nr.	Stoffname	Probengut	Bewertung
Metalle	1161	Kupfer	Schwebstoff	schlecht

Tabelle 187: Allgemeine Physikalisch Chemische Parameter (ACP) der Anlage 7 Oberflächengewässer Verordnung (OGewV) mit Überschreitungen des Beurteilungswerts. Höhe der Überschreitung:  $\geq 1$ -fach = mäßig;  $\geq 2$ -fach = unbefriedigend;  $> 4$ -fach = schlecht

Es liegen keine Beurteilungswertverletzungen oder Messdaten vor.				
--	--	--	--	--

Tabelle 188: Gesetzlich nicht geregelte Stoffe mit Überschreitungen des Beurteilungswerts. Höhe der Überschreitung:  $\geq 1$ -fach = mäßig;  $\geq 2$ -fach = unbefriedigend;  $> 4$ -fach = schlecht

Stoffgruppe	Stoff-Nr.	Stoffname	Probengut	Bewertung
Metalle	1161	Kupfer	Wasser	schlecht

Tabelle 189: Stoffe des chemischen Zustands der Anlage 8 Oberflächengewässer Verordnung (OGewV) mit Überschreitungen des Beurteilungswerts. Höhe der Überschreitung:  $\geq 1$ -fach = mäßig;  $\geq 2$ -fach = unbefriedigend;  $> 4$ -fach = schlecht

Stoffgruppe	Stoff-Nr.	Stoffname	Probengut	Ubiquitär	Bewertung
Metalle	1166	Quecksilber	Fische	ja	schlecht
Sonstige Stoffe	101	Summe polybromierte Diphenylether	Fische	ja	schlecht
Sonstige Stoffe	2320	Benzo(a)pyren	Wasser	ja	schlecht

## 2.21.3 Bewirtschaftungsplanung

### 2.21.3.1 Signifikante Belastungsfaktoren je Wasserkörper

Tabelle 190: Übersicht über die signifikanten Belastungen des Wasserkörpers DERW\_DENW\_27648\_8\_10: Sundwiger Bach. DQ = Diffuse Quellen; PQ = Punktquellen; HYMO = Hydromorphologie; SONST = Sonstige Belastungen; WE = Wasserentnahmen

Belastungs-ID	Belastung	Belastungsgruppe
1.2	Punktquellen - Regenwasserentlastungen	PQ
2.7	Diffuse Quellen - Atmosphärische Deposition	DQ

---

## 2.22 Steckbrief des Fließwasserkörpers DERW\_DENW\_27648\_10\_20: Heppingser Bach

### 2.22.1 Wasserkörpereigenschaften

#### 2.22.1.1 Basisinformationen

Tabelle 191: Stammdaten und Basisinformationen zum Wasserkörper DERW\_DENW\_27648\_10\_20: Heppingser Bach. EZG = Einzugsgebiet; TEZG = Teileinzugsgebiet; KA = Kläranlage; VGS = Vogelschutzgebiet; FFH = Flora Fauna Habitat

<b>Gewässername</b>	Oese	<b>Hydrologisches TEZG</b>	Ruhr
<b>Gewässerkennzahl</b>	27648	<b>Planungseinheit</b>	PE_RUH_1500
<b>LAWA-Fließgewässertyp</b>	5 - Grobmaterialreiche, silikatische Mittelgebirgsbäche	<b>Talsperre &lt; 50ha</b>	nein
<b>Ökoregion</b>	Zentrales Mittelgebirge	<b>Ausweisung</b>	NWB
<b>Geochemie</b>	silikatisch oder basenarm	<b>Fallgruppe</b>	keine Angabe
<b>Vorgänger-ID</b>	DE_NRW_27648_9889	<b>Anzahl kommunaler KA</b>	
<b>Länge FWK</b>	9.678 m	<b>Grundwasseranschluss</b>	Überwiegend kein Grundwasseranschluss
<b>Gewässerlänge NRW</b>	19.529 m	<b>Trockenfallend</b>	keine Angabe
<b>Stationierung von</b>	9.851 m	<b>Mittlerer Abfluss</b>	0,195 m³/s
<b>Stationierung bis</b>	19.529 m	<b>Trinkwassernutzung</b>	mehr als 100 cbm/Tag; <10.000 versorgte Einwohner
<b>Fläche des FWK-EZG</b>	1.917,2 ha	<b>Anteil VSG</b>	0,00 %
<b>Anteil Bundeswasserstr.</b>		<b>Anteil FFH-Gebiete</b>	0,00 %

#### 2.22.1.2 Landnutzung im Einzugsgebiet

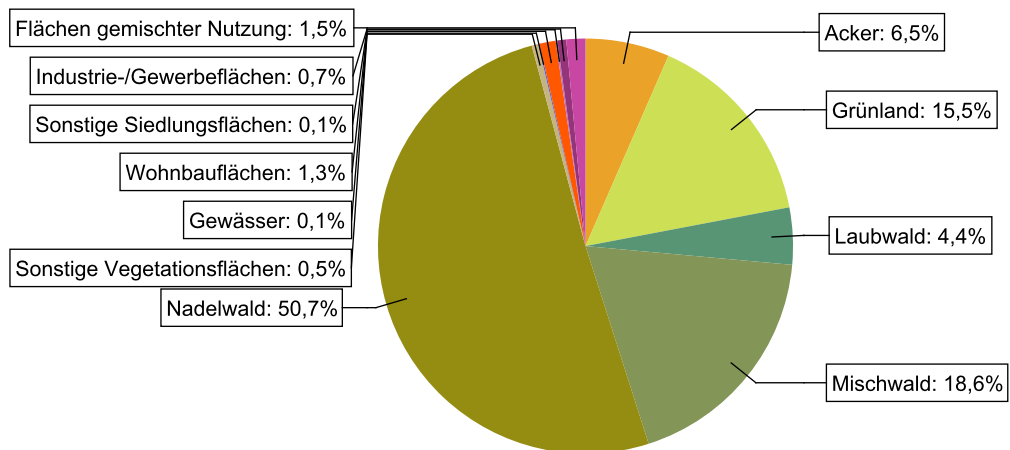


Abbildung 45: Landnutzung im Einzugsgebiet des Wasserkörpers DERW\_DENW\_27648\_10\_20: Heppingser Bach, basierend auf ATKIS-Daten 2024. Landnutzungstypen mit weniger als 0,1% Anteil sind nicht dargestellt.

### 2.22.1.3 Gewässerstruktur und Querbauwerke

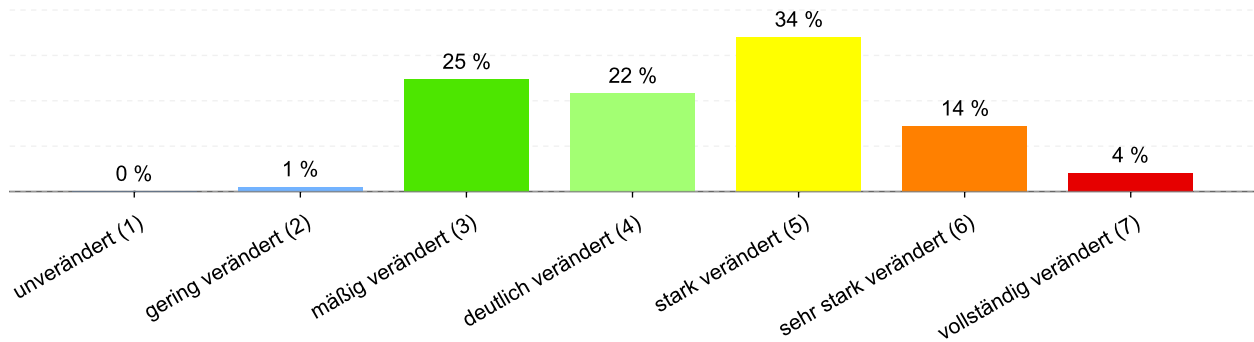


Abbildung 46: Anteil der Gewässerstrukturklassen im Wasserkörper DERW\_DENW\_27648\_10\_20: Heppingser Bach

Tabelle 192: Informationen zu Bauwerken und Durchgängigkeit im Wasserkörper DERW\_DENW\_27648\_10\_20: Heppingser Bach. Informationen zu den Bauwerkstypen finden sich im [LANUV-Arbeitsblatt 38](#).

Bauwerktyp	Anzahl	Bauwerktyp	Anzahl
Absturz	26	Sohlschwelle	1
Bewegliches Wehr	2	Streichwehr	1
Damm		Verrohrung	12
Gleite		Durchlass	9
Rampe	23	Wasserkraftanlage	

### 2.22.1.4 Direkteinleitungen

Tabelle 193: Anzahl der Direkteinleitungen nach Abwasserherkunft im Wasserkörper DERW\_DENW\_27648\_10\_20: Heppingser Bach

Abwasserherkunft	Anzahl
KOM - Kommunal	
IGL - Industriell	1
AZV - Abwasserzweckverband	
AFA - Abfallanlagen (Deponie)	
keine Zuordnung	

## 2.22.2 Zustandsbewertung

### 2.22.2.1 Gesamtbewertung

Tabelle 194: Übersicht über die Bewertung des Wasserkörper DERW\_DENW\_27648\_10\_20: Heppingser Bach. MZB = Makrozoobenthos; PBSM = Pflanzenbehandlungs- und Schädlingsbekämpfungsmittel

Ökologischer Zustand						gut
Fische	MZB Gesamt	MZB allg. Degradation	MZB Saprobie	Gewässerflora	Makrophyten	Phytoplankton
gut	sehr gut	sehr gut	sehr gut	gut	sehr gut	---
Flussgebietspezifische Stoffe			Allgemeine chemisch-physikalische Parameter			
Metalle	PBSM	Sonstige Stoffe	ACP Gesamt			
---	---	---	gut			
Betrachtung gesetzl. nicht geregelter Stoffe						
Metalle	PBSM	Sonstige Stoffe				
sehr gut	---	---				
Chemischer Zustand						nicht gut
Ohne Ubiquitäre	Metalle	PBSM	Nitrat	Sonstige Stoffe		
---	nicht gut	---	---	nicht gut		

### 2.22.2.2 Stoffliche Überschreitungen

Tabelle 195: Flussgebietspezifischen Schadstoffe der Anlage 6 Oberflächengewässer Verordnung (OGewV) mit Überschreitungen des Beurteilungswerts. Höhe der Überschreitung:  $\geq 1$ -fach = mäßig;  $\geq 2$ -fach = unbefriedigend;  $> 4$ -fach = schlecht

Es liegen keine Beurteilungswertverletzungen oder Messdaten vor.

Tabelle 196: Allgemeine Physikalisch Chemische Parameter (ACP) der Anlage 7 Oberflächengewässer Verordnung (OGewV) mit Überschreitungen des Beurteilungswerts. Höhe der Überschreitung:  $\geq 1$ -fach = mäßig;  $\geq 2$ -fach = unbefriedigend;  $> 4$ -fach = schlecht

Es liegen keine Beurteilungswertverletzungen oder Messdaten vor.

Tabelle 197: Gesetzlich nicht geregelte Stoffe mit Überschreitungen des Beurteilungswerts. Höhe der Überschreitung:  $\geq 1$ -fach = mäßig;  $\geq 2$ -fach = unbefriedigend;  $> 4$ -fach = schlecht

Es liegen keine Beurteilungswertverletzungen oder Messdaten vor.

Tabelle 198: Stoffe des chemischen Zustands der Anlage 8 Oberflächengewässer Verordnung (OGewV) mit Überschreitungen des Beurteilungswerts. Höhe der Überschreitung:  $\geq 1$ -fach = mäßig;  $\geq 2$ -fach = unbefriedigend;  $> 4$ -fach = schlecht

Stoffgruppe	Stoff-Nr.	Stoffname	Probengut	Ubiquitär	Bewertung
Metalle	1166	Quecksilber	Fische	ja	schlecht
Sonstige Stoffe	101	Summe polybromierte Diphenylether	Fische	ja	schlecht

## 2.22.3 Bewirtschaftungsplanung

### 2.22.3.1 Signifikante Belastungsfaktoren je Wasserkörper

Table 199: Übersicht über die signifikanten Belastungen des Wasserkörpers DERW\_DENW\_27648\_10\_20: Heppingser Bach. DQ = Diffuse Quellen; PQ = Punktquellen; HYMO = Hydromorphologie; SONST = Sonstige Belastungen; WE = Wasserentnahmen

Belastungs-ID	Belastung	Belastungsgruppe
2.7	Diffuse Quellen - Atmosphärische Deposition	DQ

## 2.23 Steckbrief des Fließwasserkörpers DERW\_DENW\_276484\_0\_9: Westiger Bach

### 2.23.1 Wasserkörpereigenschaften

#### 2.23.1.1 Basisinformationen

Tabelle 200: Stammdaten und Basisinformationen zum Wasserkörper DERW\_DENW\_276484\_0\_9: Westiger Bach. EZG = Einzugsgebiet; TEZG = Teileinzugsgebiet; KA = Kläranlage; VGS = Vogelschutzgebiet; FFH = Flora Fauna Habitat

<b>Gewässername</b>	Westiger Bach	<b>Hydrologisches TEZG</b>	Ruhr
<b>Gewässerkennzahl</b>	276484	<b>Planungseinheit</b>	PE_RUH_1500
<b>LAWA-Fließgewässertyp</b>	5 - Grobmaterialreiche, silikatische Mittelgebirgsbäche	<b>Talsperre &lt; 50ha</b>	nein
<b>Ökoregion</b>	Zentrales Mittelgebirge	<b>Ausweisung</b>	NWB
<b>Geochemie</b>	silikatisch oder basenarm	<b>Fallgruppe</b>	keine Angabe
<b>Vorgänger-ID</b>	DE_NRW_276484_0	<b>Anzahl kommunaler KA</b>	
<b>Länge FWK</b>	9.330 m	<b>Grundwasseranschluss</b>	Überwiegend kein Grundwasseranschluss
<b>Gewässerlänge NRW</b>	9.330 m	<b>Trockenfallend</b>	keine Angabe
<b>Stationierung von</b>	0 m	<b>Mittlerer Abfluss</b>	0,190 m³/s
<b>Stationierung bis</b>	9.330 m	<b>Trinkwassernutzung</b>	mehr als 100 cbm/Tag; <10.000 versorgte Einwohner
<b>Fläche des FWK-EZG</b>	1.696,5 ha	<b>Anteil VSG</b>	0,00 %
<b>Anteil Bundeswasserstr.</b>		<b>Anteil FFH-Gebiete</b>	0,00 %

#### 2.23.1.2 Landnutzung im Einzugsgebiet

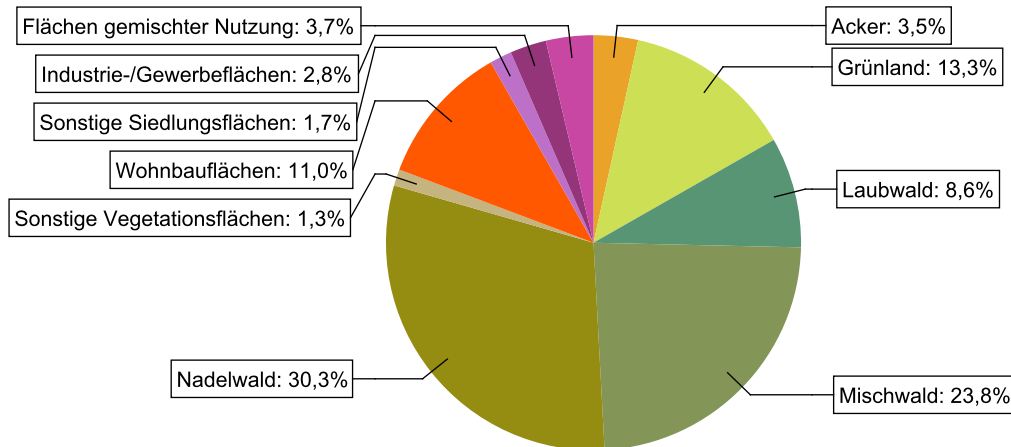


Abbildung 47: Landnutzung im Einzugsgebiet des Wasserkörpers DERW\_DENW\_276484\_0\_9: Westiger Bach, basierend auf ATKIS-Daten 2024. Landnutzungstypen mit weniger als 0,1% Anteil sind nicht dargestellt.

### 2.23.1.3 Gewässerstruktur und Querbauwerke

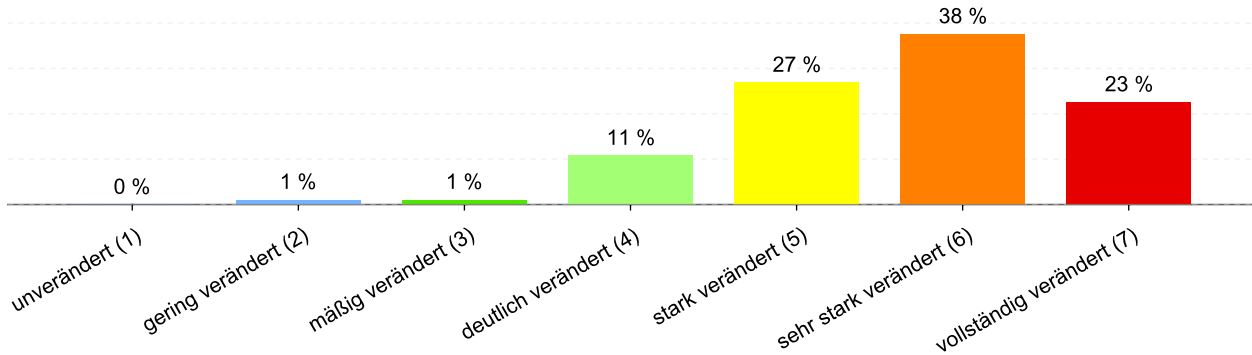


Abbildung 48: Anteil der Gewässerstrukturklassen im Wasserkörper DERW\_DENW\_276484\_0\_9: Westiger Bach

Tabelle 201: Informationen zu Bauwerken und Durchgängigkeit im Wasserkörper DERW\_DENW\_276484\_0\_9: Westiger Bach. Informationen zu den Bauwerkstypen finden sich im [LANUV-Arbeitsblatt 38](#).

Bauwerktyp	Anzahl	Bauwerktyp	Anzahl
Absturz	44	Sohlschwelle	4
Bewegliches Wehr		Streichwehr	
Damm		Verrohrung	36
Gleite	2	Durchlass	5
Rampe	42	Wasserkraftanlage	

### 2.23.1.4 Direkteinleitungen

Tabelle 202: Anzahl der Direkteinleitungen nach Abwasserherkunft im Wasserkörper DERW\_DENW\_276484\_0\_9: Westiger Bach

Abwasserherkunft	Anzahl
KOM - Kommunal	
IGL - Industriell	5
AZV - Abwasserzweckverband	
AFA - Abfallanlagen (Deponie)	
keine Zuordnung	

## 2.23.2 Zustandsbewertung

### 2.23.2.1 Gesamtbewertung

Table 203: Übersicht über die Bewertung des Wasserkörper DERW\_DENW\_276484\_0\_9: Westiger Bach. MZB = Makrozoobenthos; PBSM = Pflanzenbehandlungs- und Schädlingsbekämpfungsmittel

Ökologischer Zustand						mäßig
Fische	MZB Gesamt	MZB allg. Degradation	MZB Saprobie	Gewässerflora	Makrophyten	Phytoplankton
gut	gut	gut	sehr gut	gut	sehr gut	---
Flussgebietspezifische Stoffe			Allgemeine chemisch-physikalische Parameter			
Metalle	PBSM	Sonstige Stoffe	ACP Gesamt			
mäßig	sehr gut	gut	gut			
Betrachtung gesetzl. nicht geregelter Stoffe						
Metalle	PBSM	Sonstige Stoffe				
mäßig	gut	gut				
Chemischer Zustand						nicht gut
Ohne Ubiquitäre	Metalle	PBSM	Nitrat	Sonstige Stoffe		
gut	nicht gut	gut	gut	nicht gut		

### 2.23.2.2 Stoffliche Überschreitungen

Table 204: Flussgebietspezifischen Schadstoffe der Anlage 6 Oberflächengewässer Verordnung (OGewV) mit Überschreitungen des Beurteilungswerts. Höhe der Überschreitung:  $\geq 1$ -fach = mäßig;  $\geq 2$ -fach = unbefriedigend;  $> 4$ -fach = schlecht

Stoffgruppe	Stoff-Nr.	Stoffname	Probengut	Bewertung
Metalle	1161	Kupfer	Schwebstoff	schlecht

Table 205: Allgemeine Physikalisch Chemische Parameter (ACP) der Anlage 7 Oberflächengewässer Verordnung (OGewV) mit Überschreitungen des Beurteilungswerts. Höhe der Überschreitung:  $\geq 1$ -fach = mäßig;  $\geq 2$ -fach = unbefriedigend;  $> 4$ -fach = schlecht

Es liegen keine Beurteilungswertverletzungen oder Messdaten vor.				
--	--	--	--	--

Table 206: Gesetzlich nicht geregelte Stoffe mit Überschreitungen des Beurteilungswerts. Höhe der Überschreitung:  $\geq 1$ -fach = mäßig;  $\geq 2$ -fach = unbefriedigend;  $> 4$ -fach = schlecht

Stoffgruppe	Stoff-Nr.	Stoffname	Probengut	Bewertung
Metalle	1161	Kupfer	Wasser	schlecht
Metalle	1164	Zink	Wasser	mäßig

Tabelle 207: Stoffe des chemischen Zustands der Anlage 8 Oberflächengewässer Verordnung (OGewV) mit Überschreitungen des Beurteilungswerts. Höhe der Überschreitung:  $\geq 1$ -fach = mäßig;  $\geq 2$ -fach = unbefriedigend;  $> 4$ -fach = schlecht

Stoffgruppe	Stoff-Nr.	Stoffname	Probengut	Ubiquitär	Bewertung
Metalle	1166	Quecksilber	Fische	ja	schlecht
Sonstige Stoffe	101	Summe polybromierte Diphenylether	Fische	ja	schlecht
Sonstige Stoffe	2320	Benzo(a)pyren	Wasser	ja	schlecht

## 2.23.3 Bewirtschaftungsplanung

### 2.23.3.1 Signifikante Belastungsfaktoren je Wasserkörper

Tabelle 208: Übersicht über die signifikanten Belastungen des Wasserkörpers DERW\_DENW\_276484\_0\_9: Westiger Bach. DQ = Diffuse Quellen; PQ = Punktquellen; HYMO = Hydromorphologie; SONST = Sonstige Belastungen; WE = Wasserentnahmen

Belastungs-ID	Belastung	Belastungsgruppe
1.2	Punktquellen - Regenwasserentlastungen	PQ
2.7	Diffuse Quellen - Atmosphärische Deposition	DQ
2.8	Diffuse Quellen - Bergbau	DQ

## 2.24 Steckbrief des Fließwasserkörpers DERW\_DENW\_27652\_0\_13: Abbabach

### 2.24.1 Wasserkörpereigenschaften

#### 2.24.1.1 Basisinformationen

Tabelle 209: Stammdaten und Basisinformationen zum Wasserkörper DERW\_DENW\_27652\_0\_13: Abbabach. EZG = Einzugsgebiet; TEZG = Teileinzugsgebiet; KA = Kläranlage; VGS = Vogelschutzgebiet; FFH = Flora Fauna Habitat

<b>Gewässername</b>	Abbabach	<b>Hydrologisches TEZG</b>	Ruhr
<b>Gewässerkennzahl</b>	27652	<b>Planungseinheit</b>	PE_RUH_1500
<b>LAWA-Fließgewässertyp</b>	5.1 - Feinmaterialreiche, silikatische Mittelgebirgsbäche	<b>Talsperre &lt; 50ha</b>	nein
<b>Ökoregion</b>	Zentrales Mittelgebirge	<b>Ausweisung</b>	NWB
<b>Geochemie</b>	silikatisch oder basenarm	<b>Fallgruppe</b>	keine Angabe
<b>Vorgänger-ID</b>	DE_NRW_27652_0	<b>Anzahl kommunaler KA</b>	
<b>Länge FWK</b>	12.965 m	<b>Grundwasseranschluss</b>	Grundwasseranschluss in Teilen vorhanden
<b>Gewässerlänge NRW</b>	17.128 m	<b>Trockenfallend</b>	keine Angabe
<b>Stationierung von</b>	0 m	<b>Mittlerer Abfluss</b>	0,182 m³/s
<b>Stationierung bis</b>	12.965 m	<b>Trinkwassernutzung</b>	Keine oder bis 10 cbm/Tag
<b>Fläche des FWK-EZG</b>	1.813,4 ha	<b>Anteil VSG</b>	0,00 %
<b>Anteil Bundeswasserstr.</b>		<b>Anteil FFH-Gebiete</b>	1,37 %

#### 2.24.1.2 Landnutzung im Einzugsgebiet

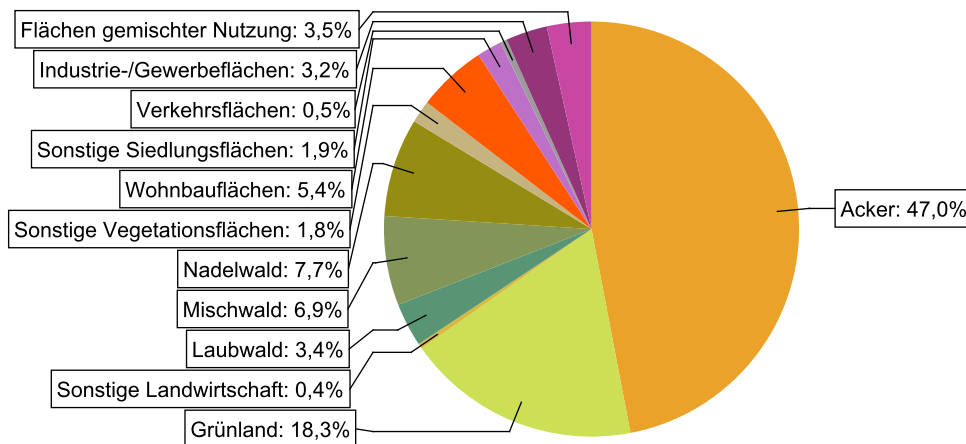


Abbildung 49: Landnutzung im Einzugsgebiet des Wasserkörpers DERW\_DENW\_27652\_0\_13: Abbabach, basierend auf ATKIS-Daten 2024. Landnutzungstypen mit weniger als 0,1% Anteil sind nicht dargestellt.

### 2.24.1.3 Gewässerstruktur und Querbauwerke

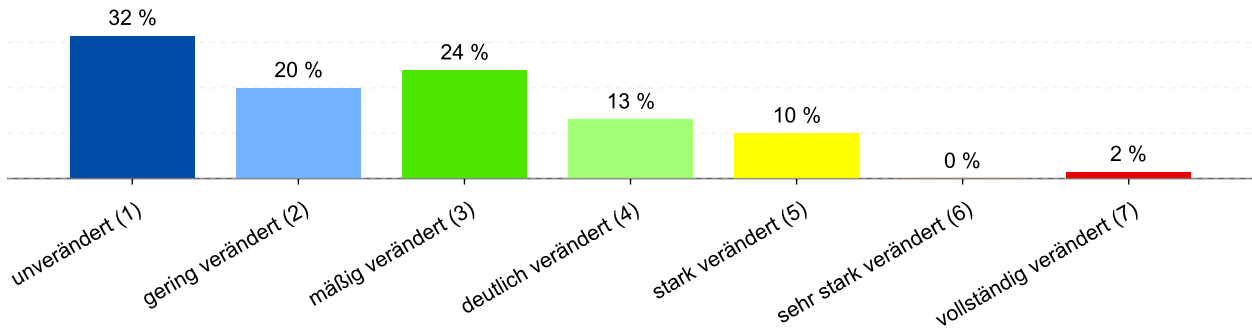


Abbildung 50: Anteil der Gewässerstrukturklassen im Wasserkörper DERW\_DENW\_27652\_0\_13: Abbabach

Tabelle 210: Informationen zu Bauwerken und Durchgängigkeit im Wasserkörper DERW\_DENW\_27652\_0\_13: Abbabach. Informationen zu den Bauwerkstypen finden sich im [LANUV-Arbeitsblatt 38](#).

Bauwerktyp	Anzahl	Bauwerktyp	Anzahl
Absturz	5	Sohlschwelle	3
Bewegliches Wehr		Streichwehr	
Damm		Verrohrung	5
Gleite	5	Durchlass	9
Rampe	5	Wasserkraftanlage	

### 2.24.1.4 Direkteinleitungen

Tabelle 211: Anzahl der Direkteinleitungen nach Abwasserherkunft im Wasserkörper DERW\_DENW\_27652\_0\_13: Abbabach

Abwasserherkunft	Anzahl
KOM - Kommunal	
IGL - Industriell	
AZV - Abwasserzweckverband	
AFA - Abfallanlagen (Deponie)	
keine Zuordnung	

## 2.24.2 Zustandsbewertung

### 2.24.2.1 Gesamtbewertung

Tabelle 212: Übersicht über die Bewertung des Wasserkörper DERW\_DENW\_27652\_0\_13: Abbabach. MZB = Makrozoobenthos; PBSM = Pflanzenbehandlungs- und Schädlingsbekämpfungsmittel

Ökologischer Zustand						schlecht
Fische	MZB Gesamt	MZB allg. Degradation	MZB Saprobie	Gewässerflora	Makrophyten	Phytoplankton
k.A.	schlecht	schlecht	mäßig	gut	sehr gut	---
Flussgebietspezifische Stoffe			Allgemeine chemisch-physikalische Parameter			
Metalle	PBSM	Sonstige Stoffe	ACP Gesamt			
mäßig	gut	sehr gut	mäßig			
Betrachtung gesetzl. nicht geregelter Stoffe						
Metalle	PBSM	Sonstige Stoffe				
mäßig	mäßig	mäßig				
Chemischer Zustand						nicht gut
Ohne Ubiquitäre	Metalle	PBSM	Nitrat	Sonstige Stoffe		
gut	nicht gut	gut	gut	nicht gut		

### 2.24.2.2 Stoffliche Überschreitungen

Tabelle 213: Flussgebietspezifischen Schadstoffe der Anlage 6 Oberflächengewässer Verordnung (OGewV) mit Überschreitungen des Beurteilungswerts. Höhe der Überschreitung:  $\geq 1$ -fach = mäßig;  $\geq 2$ -fach = unbefriedigend;  $> 4$ -fach = schlecht

Stoffgruppe	Stoff-Nr.	Stoffname	Probengut	Bewertung
Metalle	1161	Kupfer	Schwebstoff	schlecht

Tabelle 214: Allgemeine Physikalisch Chemische Parameter (ACP) der Anlage 7 Oberflächengewässer Verordnung (OGewV) mit Überschreitungen des Beurteilungswerts. Höhe der Überschreitung:  $\geq 1$ -fach = mäßig;  $\geq 2$ -fach = unbefriedigend;  $> 4$ -fach = schlecht

Stoffgruppe	Stoff-Nr.	Stoffname	Probengut	Bewertung
ACP Gesamt	1281	Sauerstoff	Wasser	mäßig

Tabelle 215: Gesetzlich nicht geregelte Stoffe mit Überschreitungen des Beurteilungswerts. Höhe der Überschreitung:  $\geq 1$ -fach = mäßig;  $\geq 2$ -fach = unbefriedigend;  $> 4$ -fach = schlecht

Stoffgruppe	Stoff-Nr.	Stoffname	Probengut	Bewertung
Metalle	1161	Kupfer	Wasser	schlecht
PBSM	4324	Metazachlor ESA	Wasser	schlecht
Sonstige Stoffe	117	Summe 25 PFAS	Wasser	unbefr.
Sonstige Stoffe	4134	Iohexol	Wasser	mäßig

Tabelle 216: Stoffe des chemischen Zustands der Anlage 8 Oberflächengewässer Verordnung (OGewV) mit Überschreitungen des Beurteilungswerts. Höhe der Überschreitung: >= 1-fach = mäßig; >= 2-fach = unbefriedigend; > 4-fach = schlecht

Stoffgruppe	Stoff-Nr.	Stoffname	Probengut	Ubiquitär	Bewertung
Metalle	1166	Quecksilber	Fische	ja	schlecht
Sonstige Stoffe	101	Summe polybromierte Diphenylether	Fische	ja	schlecht
Sonstige Stoffe	4007	Perfluoroktansulfonsäure inkl. Isomere	Wasser	ja	schlecht

## 2.24.3 Bewirtschaftungsplanung

### 2.24.3.1 Signifikante Belastungsfaktoren je Wasserkörper

Tabelle 217: Übersicht über die signifikanten Belastungen des Wasserkörpers DERW\_DENW\_27652\_0\_13: Abbabach. DQ = Diffuse Quellen; PQ = Punktquellen; HYMO = Hydromorphologie; SONST = Sonstige Belastungen; WE = Wasserentnahmen

Belastungs-ID	Belastung	Belastungsgruppe
1.5	Punktquellen - Altlasten / Altstandorte	PQ
1.9	Punktquellen - Andere	PQ
2.2	Diffuse Quellen - Landwirtschaft	DQ
2.7	Diffuse Quellen - Atmosphärische Deposition	DQ
2.8	Diffuse Quellen - Bergbau	DQ
4.1.1	Morphologische Veränderung von Gewässern - Hochwasserschutz	HYMO

## 2.25 Steckbrief des Fließwasserkörpers DERW\_DENW\_27652\_13\_17: Abbabach

### 2.25.1 Wasserkörpereigenschaften

#### 2.25.1.1 Basisinformationen

Tabelle 218: Stammdaten und Basisinformationen zum Wasserkörper DERW\_DENW\_27652\_13\_17: Abbabach. EZG = Einzugsgebiet; TEZG = Teileinzugsgebiet; KA = Kläranlage; VGS = Vogelschutzgebiet; FFH = Flora Fauna Habitat

<b>Gewässername</b>	Abbabach	<b>Hydrologisches TEZG</b>	Ruhr
<b>Gewässerkennzahl</b>	27652	<b>Planungseinheit</b>	PE_RUH_1500
<b>LAWA-Fließgewässertyp</b>	5 - Grobmaterialreiche, silikatische Mittelgebirgsbäche	<b>Talsperre &lt; 50ha</b>	nein
<b>Ökoregion</b>	Zentrales Mittelgebirge	<b>Ausweisung</b>	NWB
<b>Geochemie</b>	silikatisch oder basenarm	<b>Fallgruppe</b>	keine Angabe
<b>Vorgänger-ID</b>	DE_NRW_27652_12961	<b>Anzahl kommunaler KA</b>	
<b>Länge FWK</b>	4.142 m	<b>Grundwasseranschluss</b>	Überwiegend kein Grundwasseranschluss
<b>Gewässerlänge NRW</b>	17.128 m	<b>Trockenfallend</b>	keine Angabe
<b>Stationierung von</b>	12.965 m	<b>Mittlerer Abfluss</b>	0,043 m³/s
<b>Stationierung bis</b>	17.107 m	<b>Trinkwassernutzung</b>	Keine oder bis 10 cbm/Tag
<b>Fläche des FWK-EZG</b>	460,3 ha	<b>Anteil VSG</b>	0,00 %
<b>Anteil Bundeswasserstr.</b>		<b>Anteil FFH-Gebiete</b>	0,00 %

#### 2.25.1.2 Landnutzung im Einzugsgebiet

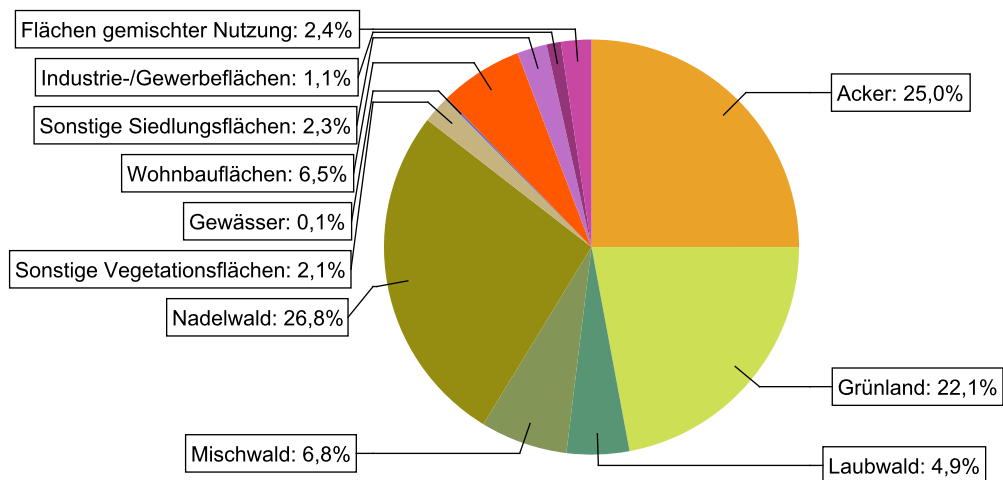


Abbildung 51: Landnutzung im Einzugsgebiet des Wasserkörpers DERW\_DENW\_27652\_13\_17: Abbabach, basierend auf ATKIS-Daten 2024. Landnutzungstypen mit weniger als 0,1% Anteil sind nicht dargestellt.

### 2.25.1.3 Gewässerstruktur und Querbauwerke

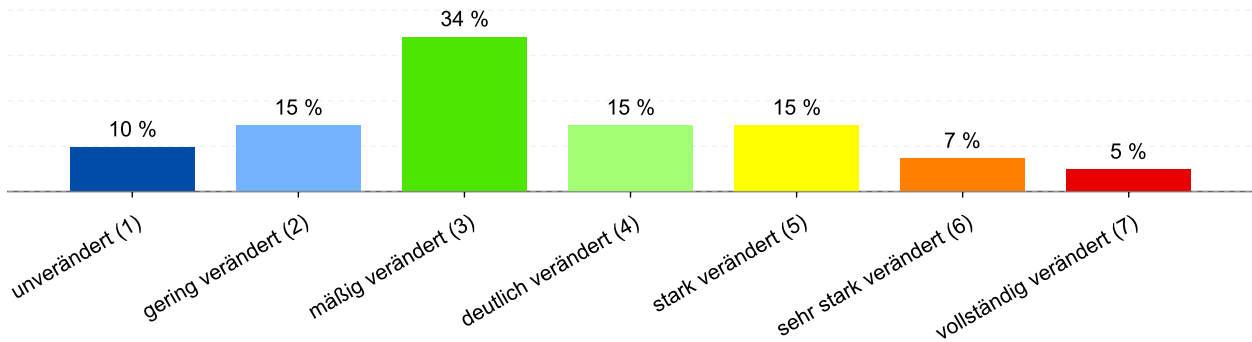


Abbildung 52: Anteil der Gewässerstrukturklassen im Wasserkörper DERW\_DENW\_27652\_13\_17: Abbabach

Tabelle 219: Informationen zu Bauwerken und Durchgängigkeit im Wasserkörper DERW\_DENW\_27652\_13\_17: Abbabach. Informationen zu den Bauwerkstypen finden sich im [LANUV-Arbeitsblatt 38](#).

Bauwerktyp	Anzahl	Bauwerktyp	Anzahl
Absturz	8	Sohlschwelle	1
Bewegliches Wehr	3	Streichwehr	
Damm	2	Verrohrung	10
Gleite	4	Durchlass	8
Rampe	1	Wasserkraftanlage	

### 2.25.1.4 Direkteinleitungen

Tabelle 220: Anzahl der Direkteinleitungen nach Abwasserherkunft im Wasserkörper DERW\_DENW\_27652\_13\_17: Abbabach

Abwasserherkunft	Anzahl
KOM - Kommunal	
IGL - Industriell	
AZV - Abwasserzweckverband	
AFA - Abfallanlagen (Deponie)	
keine Zuordnung	

## 2.25.2 Zustandsbewertung

### 2.25.2.1 Gesamtbewertung

Tabelle 221: Übersicht über die Bewertung des Wasserkörper DERW\_DENW\_27652\_13\_17: Abbabach. MZB = Makrozoobenthos; PBSM = Pflanzenbehandlungs- und Schädlingsbekämpfungsmittel

Ökologischer Zustand						schlecht
Fische	MZB Gesamt	MZB allg. Degradation	MZB Saprobie	Gewässerflora	Makrophyten	Phytoplankton
schlecht	unbefr.	unbefr.	mäßig	unbefr.	k.A.	---
Flussgebietspezifische Stoffe			Allgemeine chemisch-physikalische Parameter			
Metalle	PBSM	Sonstige Stoffe		ACP Gesamt		
gut	gut	k.A.		mäßig		
Betrachtung gesetzl. nicht geregelter Stoffe						
Metalle	PBSM	Sonstige Stoffe				
mäßig	mäßig	mäßig				
Chemischer Zustand						nicht gut
Ohne Ubiquitäre	Metalle	PBSM	Nitrat	Sonstige Stoffe		
gut	nicht gut	gut	gut	nicht gut		

### 2.25.2.2 Stoffliche Überschreitungen

Tabelle 222: Flussgebietspezifischen Schadstoffe der Anlage 6 Oberflächengewässer Verordnung (OGewV) mit Überschreitungen des Beurteilungswerts. Höhe der Überschreitung:  $\geq 1$ -fach = mäßig;  $\geq 2$ -fach = unbefriedigend;  $> 4$ -fach = schlecht

Es liegen keine Beurteilungswertverletzungen oder Messdaten vor.

Tabelle 223: Allgemeine Physikalisch Chemische Parameter (ACP) der Anlage 7 Oberflächengewässer Verordnung (OGewV) mit Überschreitungen des Beurteilungswerts. Höhe der Überschreitung:  $\geq 1$ -fach = mäßig;  $\geq 2$ -fach = unbefriedigend;  $> 4$ -fach = schlecht

Stoffgruppe	Stoff-Nr.	Stoffname	Probengut	Bewertung
ACP Gesamt	1247	Nitrit-Stickstoff	Wasser	mäßig
ACP Gesamt	1253	Ammoniak-Stickstoff	Wasser	mäßig
ACP Gesamt	1262	Gesamtphosphat-Phosphor	Wasser	mäßig
ACP Gesamt	1269	Phosphor, gesamt	Wasser	mäßig
ACP Gesamt	1281	Sauerstoff	Wasser	mäßig

*Tabelle 224: Gesetzlich nicht geregelte Stoffe mit Überschreitungen des Beurteilungswerts. Höhe der Überschreitung:  $\geq 1$ -fach = mäßig;  $\geq 2$ -fach = unbefriedigend;  $> 4$ -fach = schlecht*

Stoffgruppe	Stoff-Nr.	Stoffname	Probengut	Bewertung
Metalle	1171	Mangan	Wasser	schlecht
PBSM	4324	Metazachlor ESA	Wasser	mäßig
Sonstige Stoffe	117	Summe 25 PFAS	Wasser	mäßig
Sonstige Stoffe	4134	Iohexol	Wasser	mäßig
Sonstige Stoffe	4211	4-Acetamidoantipyrin	Wasser	mäßig
Sonstige Stoffe	4343	Sitagliptin	Wasser	mäßig

*Tabelle 225: Stoffe des chemischen Zustands der Anlage 8 Oberflächengewässer Verordnung (OGewV) mit Überschreitungen des Beurteilungswerts. Höhe der Überschreitung:  $\geq 1$ -fach = mäßig;  $\geq 2$ -fach = unbefriedigend;  $> 4$ -fach = schlecht*

Stoffgruppe	Stoff-Nr.	Stoffname	Probengut	Ubiquitär	Bewertung
Metalle	1166	Quecksilber	Fische	ja	schlecht
Sonstige Stoffe	101	Summe polybromierte Diphenylether	Fische	ja	schlecht
Sonstige Stoffe	4007	Perfluoroktansulfonsäure inkl. Isomere	Wasser	ja	unbefr.

## 2.25.3 Bewirtschaftungsplanung

### 2.25.3.1 Signifikante Belastungsfaktoren je Wasserkörper

*Tabelle 226: Übersicht über die signifikanten Belastungen des Wasserkörpers DERW\_DENW\_27652\_13\_17: Abbabach. DQ = Diffuse Quellen; PQ = Punktquellen; HYMO = Hydromorphologie; SONST = Sonstige Belastungen; WE = Wasserentnahmen*

Belastungs-ID	Belastung	Belastungsgruppe
1.9	Punktquellen - Andere	PQ
2.2	Diffuse Quellen - Landwirtschaft	DQ
2.5	Diffuse Quellen - Altlasten / Altstandorte	DQ
2.7	Diffuse Quellen - Atmosphärische Deposition	DQ
4.1.1	Morphologische Veränderung von Gewässern - Hochwasserschutz	HYMO

## 2.26 Steckbrief des Fließwasserkörpers DERW\_DENW\_27654\_0\_8: Baarbach

### 2.26.1 Wasserkörpereigenschaften

#### 2.26.1.1 Basisinformationen

Tabelle 227: Stammdaten und Basisinformationen zum Wasserkörper DERW\_DENW\_27654\_0\_8: Baarbach. EZG = Einzugsgebiet; TEZG = Teileinzugsgebiet; KA = Kläranlage; VGS = Vogelschutzgebiet; FFH = Flora Fauna Habitat

<b>Gewässername</b>	Baarbach	<b>Hydrologisches TEZG</b>	Ruhr
<b>Gewässerkennzahl</b>	27654	<b>Planungseinheit</b>	PE_RUH_1500
<b>LAWA-Fließgewässertyp</b>	7 - Grobmaterialreiche, karbonatische Mittelgebirgsbäche	<b>Talsperre &lt; 50ha</b>	nein
<b>Ökoregion</b>	Zentrales Mittelgebirge	<b>Ausweisung</b>	NWB
<b>Geochemie</b>	karbonatisch oder basenreich	<b>Fallgruppe</b>	keine Angabe
<b>Vorgänger-ID</b>	DE_NRW_27654_0	<b>Anzahl kommunaler KA</b>	3
<b>Länge FWK</b>	8.421 m	<b>Grundwasseranschluss</b>	Überwiegend kein Grundwasseranschluss
<b>Gewässerlänge NRW</b>	17.743 m	<b>Trockenfallend</b>	keine Angabe
<b>Stationierung von</b>	0 m	<b>Mittlerer Abfluss</b>	0,616 m³/s
<b>Stationierung bis</b>	8.421 m	<b>Trinkwassernutzung</b>	Keine oder bis 10 cbm/Tag
<b>Fläche des FWK-EZG</b>	1.499,8 ha	<b>Anteil VSG</b>	0,00 %
<b>Anteil Bundeswasserstr.</b>		<b>Anteil FFH-Gebiete</b>	0,00 %

#### 2.26.1.2 Landnutzung im Einzugsgebiet

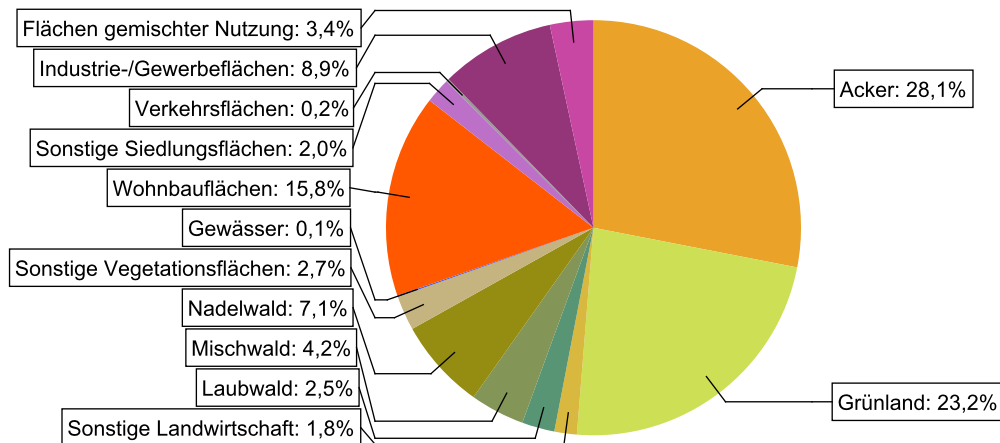


Abbildung 53: Landnutzung im Einzugsgebiet des Wasserkörpers DERW\_DENW\_27654\_0\_8: Baarbach, basierend auf ATKIS-Daten 2024. Landnutzungstypen mit weniger als 0,1% Anteil sind nicht dargestellt.

### 2.26.1.3 Gewässerstruktur und Querbauwerke

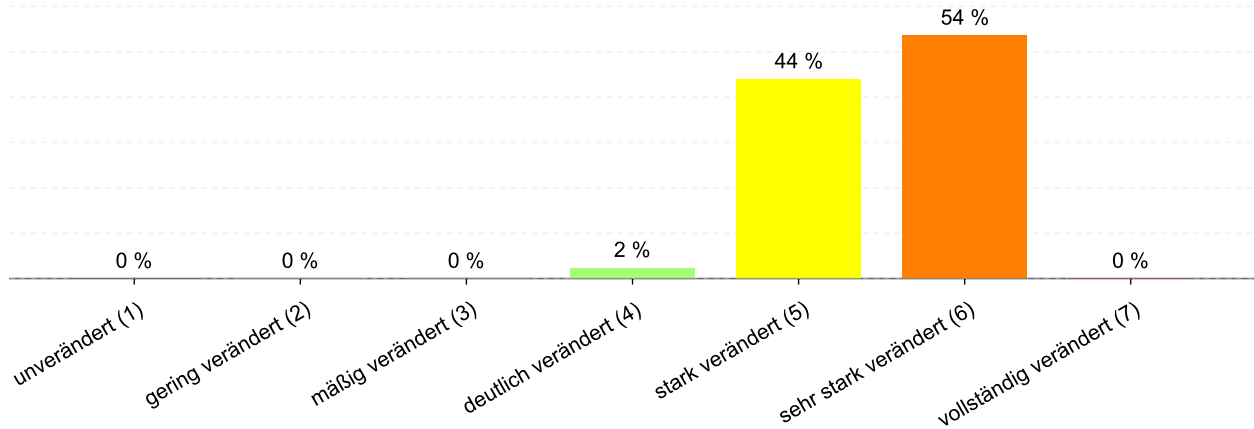


Abbildung 54: Anteil der Gewässerstrukturklassen im Wasserkörper DERW\_DENW\_27654\_0\_8: Baarbach

Tabelle 228: Informationen zu Bauwerken und Durchgängigkeit im Wasserkörper DERW\_DENW\_27654\_0\_8: Baarbach. Informationen zu den Bauwerkstypen finden sich im [LANUV-Arbeitsblatt 38](#).

Bauwerktyp	Anzahl	Bauwerktyp	Anzahl
Absturz	37	Sohlschwelle	13
Bewegliches Wehr	3	Streichwehr	
Damm		Verrohrung	2
Gleite	49	Durchlass	6
Rampe	15	Wasserkraftanlage	2

### 2.26.1.4 Direkteinleitungen

Tabelle 229: Anzahl der Direkteinleitungen nach Abwasserherkunft im Wasserkörper DERW\_DENW\_27654\_0\_8: Baarbach

Abwasserherkunft	Anzahl
KOM - Kommunal	
IGL - Industriell	
AZV - Abwasserzweckverband	1
AFA - Abfallanlagen (Deponie)	
keine Zuordnung	

## 2.26.2 Zustandsbewertung

### 2.26.2.1 Gesamtbewertung

Tabelle 230: Übersicht über die Bewertung des Wasserkörper DERW\_DENW\_27654\_0\_8: Baarbach. MZB = Makrozoobenthos; PBSM = Pflanzenbehandlungs- und Schädlingsbekämpfungsmittel

Ökologischer Zustand						schlecht
Fische	MZB Gesamt	MZB allg. Degradation	MZB Saprobie	Gewässerflora	Makrophyten	Phytoplankton
schlecht	schlecht	schlecht	mäßig	mäßig	unbefr.	---
Flussgebietspezifische Stoffe			Allgemeine chemisch-physikalische Parameter			
Metalle	PBSM	Sonstige Stoffe		ACP Gesamt		
mäßig	mäßig	sehr gut		mäßig		
Betrachtung gesetzl. nicht geregelter Stoffe						
Metalle	PBSM	Sonstige Stoffe				
mäßig	mäßig	mäßig				
Chemischer Zustand						nicht gut
Ohne Ubiquitäre	Metalle	PBSM	Nitrat	Sonstige Stoffe		
nicht gut	nicht gut	gut	gut	nicht gut		

### 2.26.2.2 Stoffliche Überschreitungen

Tabelle 231: Flussgebietspezifischen Schadstoffe der Anlage 6 Oberflächengewässer Verordnung (OGewV) mit Überschreitungen des Beurteilungswerts. Höhe der Überschreitung:  $\geq 1$ -fach = mäßig;  $\geq 2$ -fach = unbefriedigend;  $> 4$ -fach = schlecht

Stoffgruppe	Stoff-Nr.	Stoffname	Probengut	Bewertung
Metalle	1161	Kupfer	Schwebstoff	schlecht
Metalle	1164	Zink	Schwebstoff	schlecht
PBSM	2386	Imidaclopid	Wasser	schlecht

Tabelle 232: Allgemeine Physikalisch Chemische Parameter (ACP) der Anlage 7 Oberflächengewässer Verordnung (OGewV) mit Überschreitungen des Beurteilungswerts. Höhe der Überschreitung:  $\geq 1$ -fach = mäßig;  $\geq 2$ -fach = unbefriedigend;  $> 4$ -fach = schlecht

Stoffgruppe	Stoff-Nr.	Stoffname	Probengut	Bewertung
ACP Gesamt	1011	Wassertemperatur	Wasser	mäßig
ACP Gesamt	1262	Gesamtphosphat-Phosphor	Wasser	mäßig
ACP Gesamt	1269	Phosphor, gesamt	Wasser	mäßig

Tabelle 233: Gesetzlich nicht geregelte Stoffe mit Überschreitungen des Beurteilungswerts. Höhe der Überschreitung:  
>=1-fach = mäßig; >= 2-fach = unbefriedigend; > 4-fach = schlecht

Stoffgruppe	Stoff-Nr.	Stoffname	Probengut	Bewertung
Metalle	1155	Molybdän	Wasser	mäßig
Metalle	1161	Kupfer	Wasser	schlecht
Metalle	1164	Zink	Wasser	schlecht
Metalle	1171	Mangan	Wasser	schlecht
Metalle	1186	Kobalt	Wasser	unbefr.
Metalle	1211	Bor	Wasser	mäßig
PBSM	4324	Metazachlor ESA	Wasser	mäßig
Sonstige Stoffe	100	Summe PFT	Wasser	mäßig
Sonstige Stoffe	117	Summe 25 PFAS	Wasser	schlecht
Sonstige Stoffe	1324	Bromid	Wasser	unbefr.
Sonstige Stoffe	2639	Diclofenac	Wasser	schlecht
Sonstige Stoffe	2655	Bisoprolol	Wasser	unbefr.
Sonstige Stoffe	2669	Bisphenol A	Wasser	schlecht
Sonstige Stoffe	2690	Estron	Wasser	mäßig
Sonstige Stoffe	2691	Sulfamethoxazol	Wasser	unbefr.
Sonstige Stoffe	2856	Perfluorheptansäure	Wasser	unbefr.
Sonstige Stoffe	2857	Perfluoronansäure	Wasser	mäßig
Sonstige Stoffe	2916	Azithromycin	Wasser	schlecht
Sonstige Stoffe	2918	Clarithromycin	Wasser	schlecht
Sonstige Stoffe	2919	Clindamycin	Wasser	unbefr.
Sonstige Stoffe	2932	Trimethoprim	Wasser	unbefr.
Sonstige Stoffe	2966	Iopamidol	Wasser	schlecht
Sonstige Stoffe	2967	Iopromid	Wasser	schlecht
Sonstige Stoffe	2968	Iomeprol	Wasser	schlecht
Sonstige Stoffe	2969	Amidotrizoesäure	Wasser	schlecht
Sonstige Stoffe	4016	Oxazepam	Wasser	mäßig
Sonstige Stoffe	4134	Iohexol	Wasser	schlecht
Sonstige Stoffe	4139	Primidon	Wasser	unbefr.
Sonstige Stoffe	4144	Tramadol	Wasser	unbefr.
Sonstige Stoffe	4191	Ioversol	Wasser	schlecht
Sonstige Stoffe	4207	4-Aminoantipyrin	Wasser	schlecht
Sonstige Stoffe	4209	10,11-Dihydro-10,11-dihydroxycarbamazepin	Wasser	schlecht
Sonstige Stoffe	4210	4-Formylaminoantipyrin	Wasser	schlecht
Sonstige Stoffe	4211	4-Acetamidoantipyrin	Wasser	schlecht
Sonstige Stoffe	4220	Candesartan	Wasser	schlecht
Sonstige Stoffe	4223	Valsartan	Wasser	schlecht
Sonstige Stoffe	4225	Furosemid	Wasser	mäßig
Sonstige Stoffe	4236	Sulfapyridin	Wasser	schlecht
Sonstige Stoffe	4311	Lamotrigin	Wasser	schlecht
Sonstige Stoffe	4313	Valsartansäure	Wasser	schlecht

Stoffgruppe	Stoff-Nr.	Stoffname	Probengut	Bewertung
Sonstige Stoffe	4315	Amisulprid	Wasser	unbefr.
Sonstige Stoffe	4343	Sitagliptin	Wasser	schlecht
Sonstige Stoffe	4344	Telmisartan	Wasser	schlecht
Sonstige Stoffe	4346	4'-Hydroxydiclofenac	Wasser	schlecht
Sonstige Stoffe	4350	Irbesartan	Wasser	schlecht
Sonstige Stoffe	4353	Sulpirid	Wasser	mäßig
Sonstige Stoffe	4401	Citalopram	Wasser	mäßig
Sonstige Stoffe	4410	Melamin	Wasser	schlecht
Sonstige Stoffe	4416	Oxcarbazepin	Wasser	schlecht
Sonstige Stoffe	4430	Fexofenadin	Wasser	mäßig
Sonstige Stoffe	4470	Oxipurinol	Wasser	schlecht
Sonstige Stoffe	4600	Dicyandiamin	Wasser	schlecht
Sonstige Stoffe	4612	Gabapentin-Lactam	Wasser	unbefr.

Tabelle 234: Stoffe des chemischen Zustands der Anlage 8 Oberflächengewässer Verordnung (OGewV) mit Überschreitungen des Beurteilungswerts. Höhe der Überschreitung:  $\geq 1$ -fach = mäßig;  $\geq 2$ -fach = unbefriedigend;  $> 4$ -fach = schlecht

Stoffgruppe	Stoff-Nr.	Stoffname	Probengut	Ubiquitär	Bewertung
Metalle	1166	Quecksilber	Fische	ja	schlecht
Metalle	1188	Nickel	Wasser	nein	schlecht
Sonstige Stoffe	101	Summe polybromierte Diphenylether	Fische	ja	schlecht
Sonstige Stoffe	4007	Perfluoroktansulfonsäure inkl. Isomere	Wasser	ja	schlecht

## 2.26.3 Bewirtschaftungsplanung

### 2.26.3.1 Signifikante Belastungsfaktoren je Wasserkörper

Tabelle 235: Übersicht über die signifikanten Belastungen des Wasserkörpers DERW\_DENW\_27654\_0\_8: Baarbach. DQ = Diffuse Quellen; PQ = Punktquellen; HYMO = Hydromorphologie; SONST = Sonstige Belastungen; WE = Wasserentnahmen

Belastungs-ID	Belastung	Belastungsgruppe
1.1	Punktquellen - Kommunales Abwasser	PQ
1.2	Punktquellen - Regenwasserentlastungen	PQ
2.7	Diffuse Quellen - Atmosphärische Deposition	DQ
4.1.2	Morphologische Veränderung von Gewässern - Landwirtschaft	HYMO
4.2.1	Durchgängigkeitshindernisse - Wasserkraft	HYMO
4.2.8	Durchgängigkeitshindernisse - Andere	HYMO

## 2.27 Steckbrief des Fließwasserkörpers DERW\_DENW\_27654\_8\_14: Baarbach

### 2.27.1 Wasserkörpereigenschaften

#### 2.27.1.1 Basisinformationen

Tabelle 236: Stammdaten und Basisinformationen zum Wasserkörper DERW\_DENW\_27654\_8\_14: Baarbach. EZG = Einzugsgebiet; TEZG = Teileinzugsgebiet; KA = Kläranlage; VGS = Vogelschutzgebiet; FFH = Flora Fauna Habitat

<b>Gewässername</b>	Baarbach	<b>Hydrologisches TEZG</b>	Ruhr
<b>Gewässerkennzahl</b>	27654	<b>Planungseinheit</b>	PE_RUH_1500
<b>LAWA-Fließgewässertyp</b>	7 - Grobmaterialreiche, karbonatische Mittelgebirgsbäche	<b>Talsperre &lt; 50ha</b>	nein
<b>Ökoregion</b>	Zentrales Mittelgebirge	<b>Ausweisung</b>	HMWB
<b>Geochemie</b>	karbonatisch oder basenreich	<b>Fallgruppe</b>	BoV - Bebauung und Hochwasserschutz ohne Vorland
<b>Vorgänger-ID</b>	DE_NRW_27654_8409	<b>Anzahl kommunaler KA</b>	
<b>Länge FWK</b>	5.175 m	<b>Grundwasseranschluss</b>	Überwiegend kein Grundwasseranschluss
<b>Gewässerlänge NRW</b>	17.743 m	<b>Trockenfallend</b>	keine Angabe
<b>Stationierung von</b>	8.421 m	<b>Mittlerer Abfluss</b>	0,172 m³/s
<b>Stationierung bis</b>	13.596 m	<b>Trinkwassernutzung</b>	Keine oder bis 10 cbm/Tag
<b>Fläche des FWK-EZG</b>	810,5 ha	<b>Anteil VSG</b>	0,00 %
<b>Anteil Bundeswasserstr.</b>		<b>Anteil FFH-Gebiete</b>	0,00 %

#### 2.27.1.2 Landnutzung im Einzugsgebiet

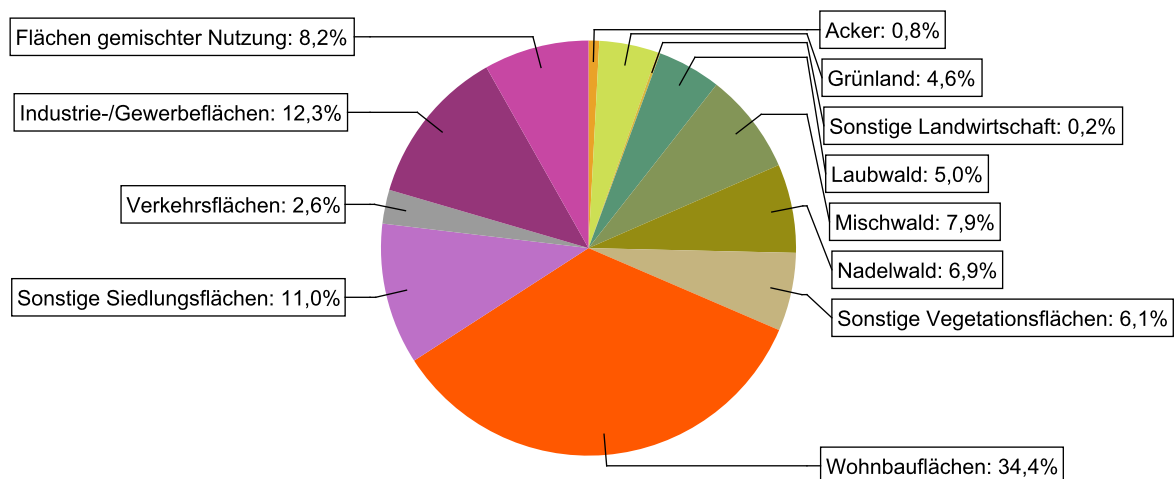


Abbildung 55: Landnutzung im Einzugsgebiet des Wasserkörpers DERW\_DENW\_27654\_8\_14: Baarbach, basierend auf ATKIS-Daten 2024. Landnutzungstypen mit weniger als 0,1% Anteil sind nicht dargestellt.

### 2.27.1.3 Gewässerstruktur und Querbauwerke

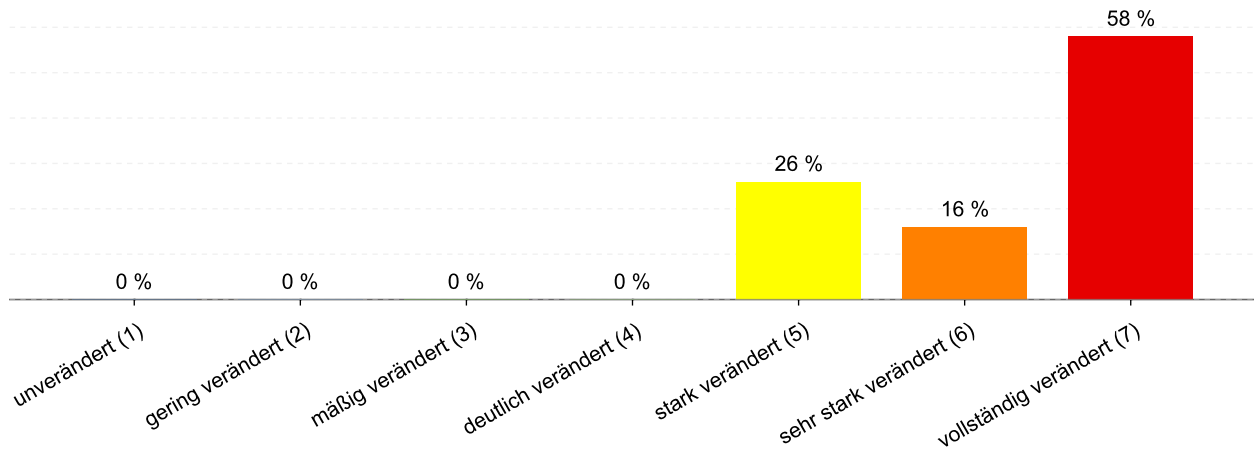


Abbildung 56: Anteil der Gewässerstrukturklassen im Wasserkörper DERW\_DENW\_27654\_8\_14: Baarbach

Tabelle 237: Informationen zu Bauwerken und Durchgängigkeit im Wasserkörper DERW\_DENW\_27654\_8\_14: Baarbach. Informationen zu den Bauwerkstypen finden sich im [LANUV-Arbeitsblatt 38](#).

Bauwerktyp	Anzahl	Bauwerktyp	Anzahl
Absturz	12	Sohlschwelle	1
Bewegliches Wehr		Streichwehr	
Damm		Verrohrung	8
Gleite	9	Durchlass	
Rampe	5	Wasserkraftanlage	

### 2.27.1.4 Direkteinleitungen

Tabelle 238: Anzahl der Direkteinleitungen nach Abwasserherkunft im Wasserkörper DERW\_DENW\_27654\_8\_14: Baarbach

Abwasserherkunft	Anzahl
KOM - Kommunal	
IGL - Industriell	
AZV - Abwasserzweckverband	
AFA - Abfallanlagen (Deponie)	
keine Zuordnung	

## 2.27.2 Zustandsbewertung

### 2.27.2.1 Gesamtbewertung

Tabelle 239: Übersicht über die Bewertung des Wasserkörper DERW\_DENW\_27654\_8\_14: Baarbach. MZB = Makrozoobenthos; PBSM = Pflanzenbehandlungs- und Schädlingsbekämpfungsmittel

Ökologisches Potenzial						mäßig
Fische	MZB Gesamt	MZB allg. Degradation	MZB Saprobie	Gewässerflora	Makrophyten	Phytoplankton
mäßig	mäßig	mäßig	gut	mäßig	k.A.	---
Flussgebietspezifische Stoffe			Allgemeine chemisch-physikalische Parameter			
Metalle	PBSM	Sonstige Stoffe		ACP Gesamt		
mäßig	---	sehr gut		gut		
Betrachtung gesetzl. nicht geregelter Stoffe						
Metalle	PBSM	Sonstige Stoffe				
mäßig	sehr gut	mäßig				
Chemischer Zustand						nicht gut
Ohne Ubiquitäre	Metalle	PBSM	Nitrat	Sonstige Stoffe		
gut	nicht gut	---	gut	nicht gut		

### 2.27.2.2 Stoffliche Überschreitungen

Tabelle 240: Flussgebietspezifischen Schadstoffe der Anlage 6 Oberflächengewässer Verordnung (OGewV) mit Überschreitungen des Beurteilungswerts. Höhe der Überschreitung:  $\geq 1$ -fach = mäßig;  $\geq 2$ -fach = unbefriedigend;  $> 4$ -fach = schlecht

Stoffgruppe	Stoff-Nr.	Stoffname	Probengut	Bewertung
Metalle	1161	Kupfer	Schwebstoff	schlecht
Metalle	1218	Selen	Wasser	mäßig

Tabelle 241: Allgemeine Physikalisch Chemische Parameter (ACP) der Anlage 7 Oberflächengewässer Verordnung (OGewV) mit Überschreitungen des Beurteilungswerts. Höhe der Überschreitung:  $\geq 1$ -fach = mäßig;  $\geq 2$ -fach = unbefriedigend;  $> 4$ -fach = schlecht

Es liegen keine Beurteilungswertverletzungen oder Messdaten vor.

Tabelle 242: Gesetzlich nicht geregelte Stoffe mit Überschreitungen des Beurteilungswerts. Höhe der Überschreitung:  $\geq 1$ -fach = mäßig;  $\geq 2$ -fach = unbefriedigend;  $> 4$ -fach = schlecht

Stoffgruppe	Stoff-Nr.	Stoffname	Probengut	Bewertung
Metalle	1142	Arsen	Wasser	schlecht
Metalle	1161	Kupfer	Wasser	schlecht
Metalle	1167	Uran	Wasser	schlecht
Sonstige Stoffe	117	Summe 25 PFAS	Wasser	schlecht
Sonstige Stoffe	2319	Pyren	Wasser	unbefr.
Sonstige Stoffe	4600	Dicyandiamin	Wasser	mäßig

Tabelle 243: Stoffe des chemischen Zustands der Anlage 8 Oberflächengewässer Verordnung (OGewV) mit Überschreitungen des Beurteilungswerts. Höhe der Überschreitung:  $\geq 1$ -fach = mäßig;  $\geq 2$ -fach = unbefriedigend;  $> 4$ -fach = schlecht

Stoffgruppe	Stoff-Nr.	Stoffname	Probengut	Ubiquitär	Bewertung
Metalle	1166	Quecksilber	Fische	ja	schlecht
Sonstige Stoffe	101	Summe polybromierte Diphenylether	Fische	ja	schlecht
Sonstige Stoffe	2320	Benzo(a)pyren	Wasser	ja	schlecht
Sonstige Stoffe	4007	Perfluoroktansulfonsäure inkl. Isomere	Wasser	ja	schlecht

## 2.27.3 Bewirtschaftungsplanung

### 2.27.3.1 Signifikante Belastungsfaktoren je Wasserkörper

Tabelle 244: Übersicht über die signifikanten Belastungen des Wasserkörpers DERW\_DENW\_27654\_8\_14: Baarbach. DQ = Diffuse Quellen; PQ = Punktquellen; HYMO = Hydromorphologie; SONST = Sonstige Belastungen; WE = Wasserentnahmen

Belastungs-ID	Belastung	Belastungsgruppe
1.2	Punktquellen - Regenwasserentlastungen	PQ
1.5	Punktquellen - Altlasten / Altstandorte	PQ
2.7	Diffuse Quellen - Atmosphärische Deposition	DQ
4.1.1	Morphologische Veränderung von Gewässern - Hochwasserschutz	HYMO

## 2.28 Steckbrief des Fließwasserkörpers DERW\_DENW\_27654\_14\_18: Lägerbach

### 2.28.1 Wasserkörpereigenschaften

#### 2.28.1.1 Basisinformationen

Tabelle 245: Stammdaten und Basisinformationen zum Wasserkörper DERW\_DENW\_27654\_14\_18: Lägerbach. EZG = Einzugsgebiet; TEZG = Teileinzugsgebiet; KA = Kläranlage; VGS = Vogelschutzgebiet; FFH = Flora Fauna Habitat

<b>Gewässername</b>	Baarbach	<b>Hydrologisches TEZG</b>	Ruhr
<b>Gewässerkennzahl</b>	27654	<b>Planungseinheit</b>	PE_RUH_1500
<b>LAWA-Fließgewässertyp</b>	5 - Grobmaterialreiche, silikatische Mittelgebirgsbäche	<b>Talsperre &lt; 50ha</b>	nein
<b>Ökoregion</b>	Zentrales Mittelgebirge	<b>Ausweisung</b>	NWB
<b>Geochemie</b>	silikatisch oder basenarm	<b>Fallgruppe</b>	keine Angabe
<b>Vorgänger-ID</b>	DE_NRW_27654_13422	<b>Anzahl kommunaler KA</b>	
<b>Länge FWK</b>	4.133 m	<b>Grundwasseranschluss</b>	Überwiegend kein Grundwasseranschluss
<b>Gewässerlänge NRW</b>	17.743 m	<b>Trockenfallend</b>	keine Angabe
<b>Stationierung von</b>	13.596 m	<b>Mittlerer Abfluss</b>	0,077 m³/s
<b>Stationierung bis</b>	17.729 m	<b>Trinkwassernutzung</b>	Keine oder bis 10 cbm/Tag
<b>Fläche des FWK-EZG</b>	498,5 ha	<b>Anteil VSG</b>	0,00 %
<b>Anteil Bundeswasserstr.</b>		<b>Anteil FFH-Gebiete</b>	0,00 %

#### 2.28.1.2 Landnutzung im Einzugsgebiet

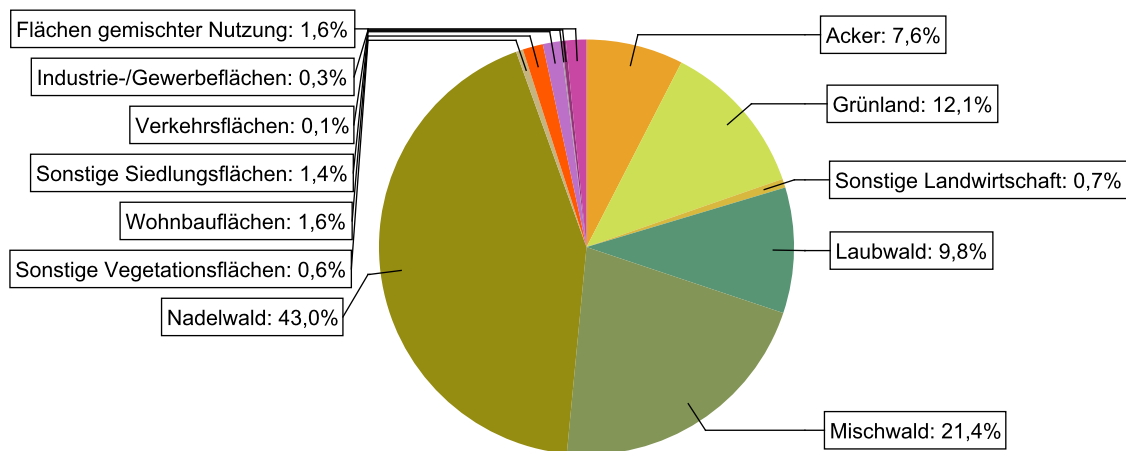


Abbildung 57: Landnutzung im Einzugsgebiet des Wasserkörpers DERW\_DENW\_27654\_14\_18: Lägerbach, basierend auf ATKIS-Daten 2024. Landnutzungstypen mit weniger als 0,1% Anteil sind nicht dargestellt.

### 2.28.1.3 Gewässerstruktur und Querbauwerke

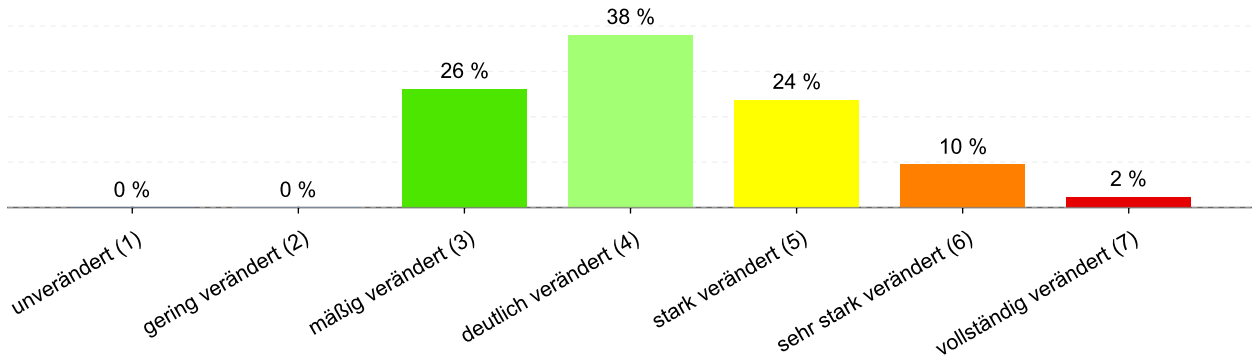


Abbildung 58: Anteil der Gewässerstrukturklassen im Wasserkörper DERW\_DENW\_27654\_14\_18: Lägerbach

Tabelle 246: Informationen zu Bauwerken und Durchgängigkeit im Wasserkörper DERW\_DENW\_27654\_14\_18: Lägerbach. Informationen zu den Bauwerkstypen finden sich im [LANUV-Arbeitsblatt 38](#).

Bauwerktyp	Anzahl	Bauwerktyp	Anzahl
Absturz	21	Sohlschwelle	
Bewegliches Wehr	1	Streichwehr	
Damm		Verrohrung	5
Gleite	7	Durchlass	10
Rampe	9	Wasserkraftanlage	

### 2.28.1.4 Direkteinleitungen

Tabelle 247: Anzahl der Direkteinleitungen nach Abwasserherkunft im Wasserkörper DERW\_DENW\_27654\_14\_18: Lägerbach

Abwasserherkunft	Anzahl
KOM - Kommunal	
IGL - Industriell	
AZV - Abwasserzweckverband	
AFA - Abfallanlagen (Deponie)	
keine Zuordnung	

## 2.28.2 Zustandsbewertung

### 2.28.2.1 Gesamtbewertung

Tabelle 248: Übersicht über die Bewertung des Wasserkörper DERW\_DENW\_27654\_14\_18: Lägerbach. MZB = Makrozoobenthos; PBSM = Pflanzenbehandlungs- und Schädlingsbekämpfungsmittel

Ökologischer Zustand						gut
Fische	MZB Gesamt	MZB allg. Degradation	MZB Saprobie	Gewässerflora	Makrophyten	Phytoplankton
k.A.	sehr gut	sehr gut	sehr gut	gut	sehr gut	---
Flussgebietspezifische Stoffe			Allgemeine chemisch-physikalische Parameter			
Metalle	PBSM	Sonstige Stoffe		ACP Gesamt		
gut	---	sehr gut		mäßig		
Betrachtung gesetzl. nicht geregelter Stoffe						
Metalle	PBSM	Sonstige Stoffe				
gut	gut	gut				
Chemischer Zustand						nicht gut
Ohne Ubiquitäre	Metalle	PBSM	Nitrat	Sonstige Stoffe		
gut	nicht gut	---	gut	nicht gut		

### 2.28.2.2 Stoffliche Überschreitungen

Tabelle 249: Flussgebietspezifischen Schadstoffe der Anlage 6 Oberflächengewässer Verordnung (OGewV) mit Überschreitungen des Beurteilungswerts. Höhe der Überschreitung:  $\geq 1$ -fach = mäßig;  $\geq 2$ -fach = unbefriedigend;  $> 4$ -fach = schlecht

Es liegen keine Beurteilungswertverletzungen oder Messdaten vor.

Tabelle 250: Allgemeine Physikalisch Chemische Parameter (ACP) der Anlage 7 Oberflächengewässer Verordnung (OGewV) mit Überschreitungen des Beurteilungswerts. Höhe der Überschreitung:  $\geq 1$ -fach = mäßig;  $\geq 2$ -fach = unbefriedigend;  $> 4$ -fach = schlecht

Stoffgruppe	Stoff-Nr.	Stoffname	Probengut	Bewertung
ACP Gesamt	1281	Sauerstoff	Wasser	mäßig

Tabelle 251: Gesetzlich nicht geregelte Stoffe mit Überschreitungen des Beurteilungswerts. Höhe der Überschreitung:  $\geq 1$ -fach = mäßig;  $\geq 2$ -fach = unbefriedigend;  $> 4$ -fach = schlecht

Es liegen keine Beurteilungswertverletzungen oder Messdaten vor.

Tabelle 252: Stoffe des chemischen Zustands der Anlage 8 Oberflächengewässer Verordnung (OGewV) mit Überschreitungen des Beurteilungswerts. Höhe der Überschreitung:  $\geq 1$ -fach = mäßig;  $\geq 2$ -fach = unbefriedigend;  $> 4$ -fach = schlecht

Stoffgruppe	Stoff-Nr.	Stoffname	Probengut	Ubiquitär	Bewertung
Metalle	1166	Quecksilber	Fische	ja	schlecht
Sonstige Stoffe	101	Summe polybromierte Diphenylether	Fische	ja	schlecht

## 2.28.3 Bewirtschaftungsplanung

### 2.28.3.1 Signifikante Belastungsfaktoren je Wasserkörper

Tabelle 253: Übersicht über die signifikanten Belastungen des Wasserkörpers DERW\_DENW\_27654\_14\_18: Lägerbach.  
DQ = Diffuse Quellen; PQ = Punktquellen; HYMO = Hydromorphologie; SONST = Sonstige Belastungen; WE = Wasserentnahmen

Belastungs-ID	Belastung	Belastungsgruppe
2.7	Diffuse Quellen - Atmosphärische Deposition	DQ

## 2.29 Steckbrief des Fließwasserkörpers DERW\_DENW\_276542\_0\_2: Caller Bach

### 2.29.1 Wasserkörpereigenschaften

#### 2.29.1.1 Basisinformationen

Tabelle 254: Stammdaten und Basisinformationen zum Wasserkörper DERW\_DENW\_276542\_0\_2: Caller Bach. EZG = Einzugsgebiet; TEZG = Teileinzugsgebiet; KA = Kläranlage; VGS = Vogelschutzgebiet; FFH = Flora Fauna Habitat

<b>Gewässername</b>	Caller Bach	<b>Hydrologisches TEZG</b>	Ruhr
<b>Gewässerkennzahl</b>	276542	<b>Planungseinheit</b>	PE_RUH_1500
<b>LAWA-Fließgewässertyp</b>	7 - Grobmaterialreiche, karbonatische Mittelgebirgsbäche	<b>Talsperre &lt; 50ha</b>	nein
<b>Ökoregion</b>	Zentrales Mittelgebirge	<b>Ausweisung</b>	NWB
<b>Geochemie</b>	karbonatisch oder basenreich	<b>Fallgruppe</b>	keine Angabe
<b>Vorgänger-ID</b>	DE_NRW_276542_0	<b>Anzahl kommunaler KA</b>	
<b>Länge FWK</b>	2.040 m	<b>Grundwasseranschluss</b>	Überwiegend kein Grundwasseranschluss
<b>Gewässerlänge NRW</b>	5.696 m	<b>Trockenfallend</b>	keine Angabe
<b>Stationierung von</b>	0 m	<b>Mittlerer Abfluss</b>	0,169 m³/s
<b>Stationierung bis</b>	2.040 m	<b>Trinkwassernutzung</b>	Keine oder bis 10 cbm/Tag
<b>Fläche des FWK-EZG</b>	273,9 ha	<b>Anteil VSG</b>	0,00 %
<b>Anteil Bundeswasserstr.</b>		<b>Anteil FFH-Gebiete</b>	0,00 %

#### 2.29.1.2 Landnutzung im Einzugsgebiet

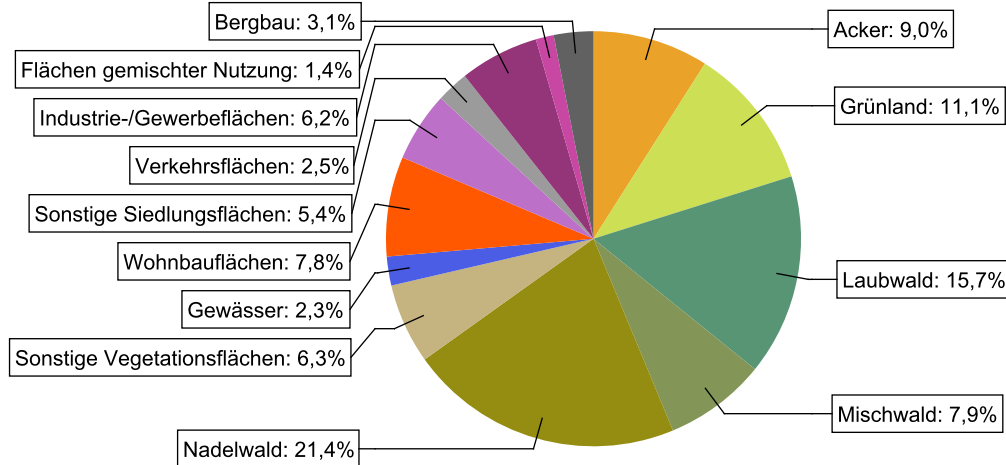


Abbildung 59: Landnutzung im Einzugsgebiet des Wasserkörpers DERW\_DENW\_276542\_0\_2: Caller Bach, basierend auf ATKIS-Daten 2024. Landnutzungstypen mit weniger als 0,1% Anteil sind nicht dargestellt.

### 2.29.1.3 Gewässerstruktur und Querbauwerke

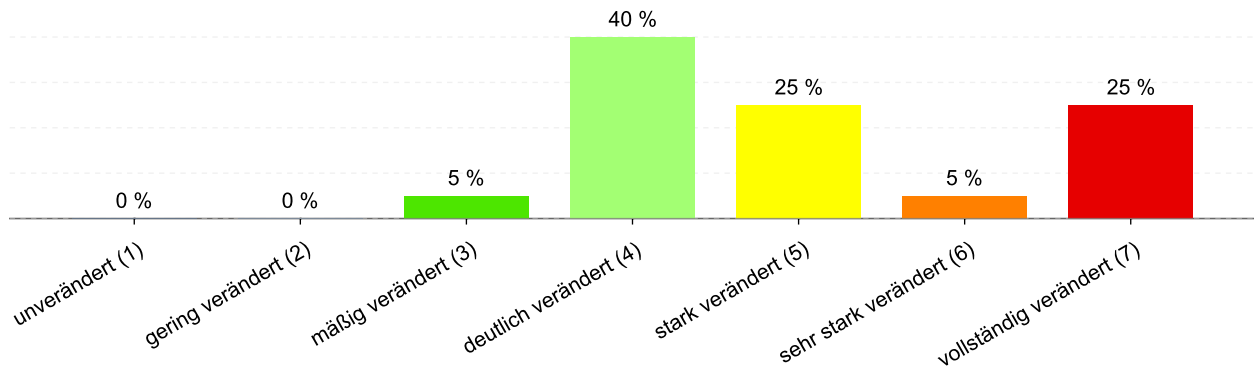


Abbildung 60: Anteil der Gewässerstrukturklassen im Wasserkörper DERW\_DENW\_276542\_0\_2: Caller Bach

Tabelle 255: Informationen zu Bauwerken und Durchgängigkeit im Wasserkörper DERW\_DENW\_276542\_0\_2: Caller Bach. Informationen zu den Bauwerkstypen finden sich im [LANUV-Arbeitsblatt 38](#).

Bauwerktyp	Anzahl	Bauwerktyp	Anzahl
Absturz	10	Sohlschwelle	1
Bewegliches Wehr		Streichwehr	
Damm		Verrohrung	6
Gleite	9	Durchlass	3
Rampe	7	Wasserkraftanlage	

### 2.29.1.4 Direkteinleitungen

Tabelle 256: Anzahl der Direkteinleitungen nach Abwasserherkunft im Wasserkörper DERW\_DENW\_276542\_0\_2: Caller Bach

Abwasserherkunft	Anzahl
KOM - Kommunal	
IGL - Industriell	
AZV - Abwasserzweckverband	
AFA - Abfallanlagen (Deponie)	
keine Zuordnung	

## 2.29.2 Zustandsbewertung

### 2.29.2.1 Gesamtbewertung

Tabelle 257: Übersicht über die Bewertung des Wasserkörper DERW\_DENW\_276542\_0\_2: Caller Bach. MZB = Makrozoobenthos; PBSM = Pflanzenbehandlungs- und Schädlingsbekämpfungsmittel

Ökologischer Zustand						mäßig
Fische	MZB Gesamt	MZB allg. Degradation	MZB Saprobie	Gewässerflora	Makrophyten	Phytoplankton
mäßig	mäßig	mäßig	gut	gut	k.A.	---
Flussgebietspezifische Stoffe			Allgemeine chemisch-physikalische Parameter			
Metalle	PBSM	Sonstige Stoffe	ACP Gesamt			
mäßig	gut	sehr gut	gut			
Betrachtung gesetzl. nicht geregelter Stoffe						
Metalle	PBSM	Sonstige Stoffe				
mäßig	sehr gut	mäßig				
Chemischer Zustand						nicht gut
Ohne Ubiquitäre	Metalle	PBSM	Nitrat	Sonstige Stoffe		
gut	nicht gut	gut	gut	nicht gut		

### 2.29.2.2 Stoffliche Überschreitungen

Tabelle 258: Flussgebietspezifischen Schadstoffe der Anlage 6 Oberflächengewässer Verordnung (OGewV) mit Überschreitungen des Beurteilungswerts. Höhe der Überschreitung:  $\geq 1$ -fach = mäßig;  $\geq 2$ -fach = unbefriedigend;  $> 4$ -fach = schlecht

Stoffgruppe	Stoff-Nr.	Stoffname	Probengut	Bewertung
Metalle	1161	Kupfer	Schwebstoff	unbefr.
Metalle	1164	Zink	Schwebstoff	schlecht
Metalle	1218	Selen	Wasser	mäßig

Tabelle 259: Allgemeine Physikalisch Chemische Parameter (ACP) der Anlage 7 Oberflächengewässer Verordnung (OGewV) mit Überschreitungen des Beurteilungswerts. Höhe der Überschreitung:  $\geq 1$ -fach = mäßig;  $\geq 2$ -fach = unbefriedigend;  $> 4$ -fach = schlecht

Es liegen keine Beurteilungswertverletzungen oder Messdaten vor.

Tabelle 260: Gesetzlich nicht geregelte Stoffe mit Überschreitungen des Beurteilungswerts. Höhe der Überschreitung:  $\geq 1$ -fach = mäßig;  $\geq 2$ -fach = unbefriedigend;  $> 4$ -fach = schlecht

Stoffgruppe	Stoff-Nr.	Stoffname	Probengut	Bewertung
Metalle	1142	Arsen	Wasser	unbefr.
Metalle	1161	Kupfer	Wasser	schlecht
Metalle	1164	Zink	Wasser	schlecht
Metalle	1167	Uran	Wasser	schlecht
Metalle	1171	Mangan	Wasser	schlecht
Sonstige Stoffe	117	Summe 25 PFAS	Wasser	unbefr.
Sonstige Stoffe	2319	Pyren	Wasser	mäßig
Sonstige Stoffe	2330	Indeno(1,2,3-cd)pyren	Wasser	mäßig
Sonstige Stoffe	2336	Benzo(a)anthracen	Wasser	unbefr.

Tabelle 261: Stoffe des chemischen Zustands der Anlage 8 Oberflächengewässer Verordnung (OGewV) mit Überschreitungen des Beurteilungswerts. Höhe der Überschreitung:  $\geq 1$ -fach = mäßig;  $\geq 2$ -fach = unbefriedigend;  $> 4$ -fach = schlecht

Stoffgruppe	Stoff-Nr.	Stoffname	Probengut	Ubiquitär	Bewertung
Metalle	1166	Quecksilber	Fische	ja	schlecht
Sonstige Stoffe	101	Summe polybromierte Diphenylether	Fische	ja	schlecht
Sonstige Stoffe	2320	Benzo(a)pyren	Wasser	ja	schlecht
Sonstige Stoffe	4007	Perfluoroktansulfonsäure inkl. Isomere	Wasser	ja	schlecht

## 2.29.3 Bewirtschaftungsplanung

### 2.29.3.1 Signifikante Belastungsfaktoren je Wasserkörper

Tabelle 262: Übersicht über die signifikanten Belastungen des Wasserkörpers DERW\_DENW\_276542\_0\_2: Caller Bach. DQ = Diffuse Quellen; PQ = Punktquellen; HYMO = Hydromorphologie; SONST = Sonstige Belastungen; WE = Wasserentnahmen

Belastungs-ID	Belastung	Belastungsgruppe
1.2	Punktquellen - Regenwasserentlastungen	PQ
1.5	Punktquellen - Altlasten / Altstandorte	PQ
2.7	Diffuse Quellen - Atmosphärische Deposition	DQ
2.8	Diffuse Quellen - Bergbau	DQ
4.1.1	Morphologische Veränderung von Gewässern - Hochwasserschutz	HYMO
4.1.4	Morphologische Veränderung von Gewässern - Andere	HYMO
4.3.6	Hydrologische Veränderung - Andere	HYMO

## 2.30 Steckbrief des Fließwasserkörpers DERW\_DENW\_276542\_2\_6: Caller Bach

### 2.30.1 Wasserkörpereigenschaften

#### 2.30.1.1 Basisinformationen

Tabelle 263: Stammdaten und Basisinformationen zum Wasserkörper DERW\_DENW\_276542\_2\_6: Caller Bach. EZG = Einzugsgebiet; TEZG = Teileinzugsgebiet; KA = Kläranlage; VGS = Vogelschutzgebiet; FFH = Flora Fauna Habitat

<b>Gewässername</b>	Caller Bach	<b>Hydrologisches TEZG</b>	Ruhr
<b>Gewässerkennzahl</b>	276542	<b>Planungseinheit</b>	PE_RUH_1500
<b>LAWA-Fließgewässertyp</b>	7 - Grobmaterialreiche, karbonatische Mittelgebirgsbäche	<b>Talsperre &lt; 50ha</b>	nein
<b>Ökoregion</b>	Zentrales Mittelgebirge	<b>Ausweisung</b>	HMWB
<b>Geochemie</b>	karbonatisch oder basenreich	<b>Fallgruppe</b>	BoV - Bebauung und Hochwasserschutz ohne Vorland
<b>Vorgänger-ID</b>	DE_NRW_276542_2000	<b>Anzahl kommunaler KA</b>	
<b>Länge FWK</b>	3.656 m	<b>Grundwasseranschluss</b>	Überwiegend kein Grundwasseranschluss
<b>Gewässerlänge NRW</b>	5.696 m	<b>Trockenfallend</b>	keine Angabe
<b>Stationierung von</b>	2.040 m	<b>Mittlerer Abfluss</b>	0,064 m³/s
<b>Stationierung bis</b>	5.696 m	<b>Trinkwassernutzung</b>	Keine oder bis 10 cbm/Tag
<b>Fläche des FWK-EZG</b>	858,3 ha	<b>Anteil VSG</b>	0,00 %
<b>Anteil Bundeswasserstr.</b>		<b>Anteil FFH-Gebiete</b>	0,00 %

#### 2.30.1.2 Landnutzung im Einzugsgebiet

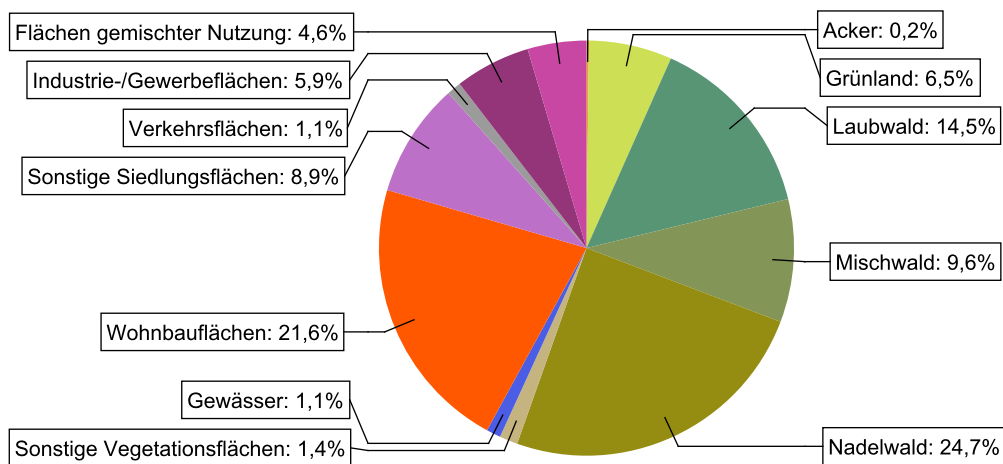


Abbildung 61: Landnutzung im Einzugsgebiet des Wasserkörpers DERW\_DENW\_276542\_2\_6: Caller Bach, basierend auf ATKIS-Daten 2024. Landnutzungstypen mit weniger als 0,1% Anteil sind nicht dargestellt.

### 2.30.1.3 Gewässerstruktur und Querbauwerke

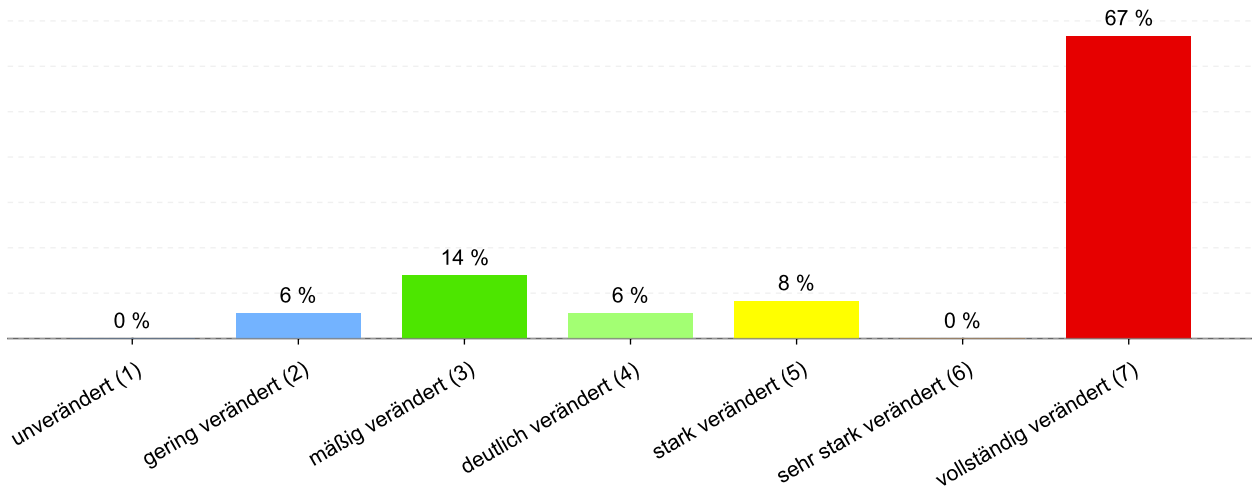


Abbildung 62: Anteil der Gewässerstrukturklassen im Wasserkörper DERW\_DENW\_276542\_2\_6: Caller Bach

Tabelle 264: Informationen zu Bauwerken und Durchgängigkeit im Wasserkörper DERW\_DENW\_276542\_2\_6: Caller Bach. Informationen zu den Bauwerkstypen finden sich im [LANUV-Arbeitsblatt 38](#).

Bauwerktyp	Anzahl	Bauwerktyp	Anzahl
Absturz	11	Sohlschwelle	
Bewegliches Wehr		Streichwehr	
Damm	2	Verrohrung	2
Gleite	2	Durchlass	3
Rampe	4	Wasserkraftanlage	

### 2.30.1.4 Direkteinleitungen

Tabelle 265: Anzahl der Direkteinleitungen nach Abwasserherkunft im Wasserkörper DERW\_DENW\_276542\_2\_6: Caller Bach

Abwasserherkunft	Anzahl
KOM - Kommunal	
IGL - Industriell	2
AZV - Abwasserzweckverband	
AFA - Abfallanlagen (Deponie)	
keine Zuordnung	

## 2.30.2 Zustandsbewertung

### 2.30.2.1 Gesamtbewertung

Table 266: Übersicht über die Bewertung des Wasserkörper DERW\_DENW\_276542\_2\_6: Caller Bach. MZB = Makrozoobenthos; PBSM = Pflanzenbehandlungs- und Schädlingsbekämpfungsmittel

Ökologisches Potenzial						schlecht
Fische	MZB Gesamt	MZB allg. Degradation	MZB Saprobie	Gewässerflora	Makrophyten	Phytoplankton
---	schlecht	schlecht	schlecht	schlecht	schlecht	---
Flussgebietspezifische Stoffe			Allgemeine chemisch-physikalische Parameter			
Metalle	PBSM	Sonstige Stoffe		ACP Gesamt		
gut	---	---		gut		
Betrachtung gesetzl. nicht geregelter Stoffe						
Metalle	PBSM	Sonstige Stoffe				
gut	sehr gut	gut				
Chemischer Zustand						nicht gut
Ohne Ubiquitäre	Metalle	PBSM	Nitrat	Sonstige Stoffe		
nicht gut	nicht gut	---	gut	nicht gut		

### 2.30.2.2 Stoffliche Überschreitungen

Table 267: Flussgebietspezifischen Schadstoffe der Anlage 6 Oberflächengewässer Verordnung (OGewV) mit Überschreitungen des Beurteilungswerts. Höhe der Überschreitung:  $\geq 1$ -fach = mäßig;  $\geq 2$ -fach = unbefriedigend;  $> 4$ -fach = schlecht

Es liegen keine Beurteilungswertverletzungen oder Messdaten vor.

Table 268: Allgemeine Physikalisch Chemische Parameter (ACP) der Anlage 7 Oberflächengewässer Verordnung (OGewV) mit Überschreitungen des Beurteilungswerts. Höhe der Überschreitung:  $\geq 1$ -fach = mäßig;  $\geq 2$ -fach = unbefriedigend;  $> 4$ -fach = schlecht

Es liegen keine Beurteilungswertverletzungen oder Messdaten vor.

Table 269: Gesetzlich nicht geregelte Stoffe mit Überschreitungen des Beurteilungswerts. Höhe der Überschreitung:  $\geq 1$ -fach = mäßig;  $\geq 2$ -fach = unbefriedigend;  $> 4$ -fach = schlecht

Es liegen keine Beurteilungswertverletzungen oder Messdaten vor.

Table 270: Stoffe des chemischen Zustands der Anlage 8 Oberflächengewässer Verordnung (OGewV) mit Überschreitungen des Beurteilungswerts. Höhe der Überschreitung:  $\geq 1$ -fach = mäßig;  $\geq 2$ -fach = unbefriedigend;  $> 4$ -fach = schlecht

Stoffgruppe	Stoff-Nr.	Stoffname	Probengut	Ubiquitär	Bewertung
Metalle	1138	Blei	Wasser	nein	schlecht
Metalle	1166	Quecksilber	Fische	ja	schlecht
Sonstige Stoffe	101	Summe polybromierte Diphenylether	Fische	ja	schlecht

## 2.30.3 Bewirtschaftungsplanung

### 2.30.3.1 Signifikante Belastungsfaktoren je Wasserkörper

Tabelle 271: Übersicht über die signifikanten Belastungen des Wasserkörpers DERW\_DENW\_276542\_2\_6: Caller Bach.  
DQ = Diffuse Quellen; PQ = Punktquellen; HYMO = Hydromorphologie; SONST = Sonstige Belastungen; WE = Wasserentnahmen

Belastungs-ID	Belastung	Belastungsgruppe
2.7	Diffuse Quellen - Atmosphärische Deposition	DQ
2.8	Diffuse Quellen - Bergbau	DQ
4.1.1	Morphologische Veränderung von Gewässern - Hochwasserschutz	HYMO
4.3.6	Hydrologische Veränderung - Andere	HYMO

---

## 2.31 Steckbrief des Fließwasserkörpers DERW\_DENW\_276544\_0\_8: Refflinger Bach

### 2.31.1 Wasserkörpereigenschaften

#### 2.31.1.1 Basisinformationen

Tabelle 272: Stammdaten und Basisinformationen zum Wasserkörper DERW\_DENW\_276544\_0\_8: Refflinger Bach. EZG = Einzugsgebiet; TEZG = Teileinzugsgebiet; KA = Kläranlage; VGS = Vogelschutzgebiet; FFH = Flora Fauna Habitat

<b>Gewässername</b>	Refflinger Bach	<b>Hydrologisches TEZG</b>	Ruhr
<b>Gewässerkennzahl</b>	276544	<b>Planungseinheit</b>	PE_RUH_1500
<b>LAWA-Fließgewässertyp</b>	5 - Grobmaterialreiche, silikatische Mittelgebirgsbäche	<b>Talsperre &lt; 50ha</b>	nein
<b>Ökoregion</b>	Zentrales Mittelgebirge	<b>Ausweisung</b>	NWB
<b>Geochemie</b>	silikatisch oder basenarm	<b>Fallgruppe</b>	keine Angabe
<b>Vorgänger-ID</b>	DE_NRW_276544_0	<b>Anzahl kommunaler KA</b>	
<b>Länge FWK</b>	7.979 m	<b>Grundwasseranschluss</b>	Überwiegend kein Grundwasseranschluss
<b>Gewässerlänge NRW</b>	7.979 m	<b>Trockenfallend</b>	keine Angabe
<b>Stationierung von</b>	0 m	<b>Mittlerer Abfluss</b>	0,091 m³/s
<b>Stationierung bis</b>	7.979 m	<b>Trinkwassernutzung</b>	Keine oder bis 10 cbm/Tag
<b>Fläche des FWK-EZG</b>	1.391,5 ha	<b>Anteil VSG</b>	0,00 %
<b>Anteil Bundeswasserstr.</b>		<b>Anteil FFH-Gebiete</b>	0,00 %

#### 2.31.1.2 Landnutzung im Einzugsgebiet

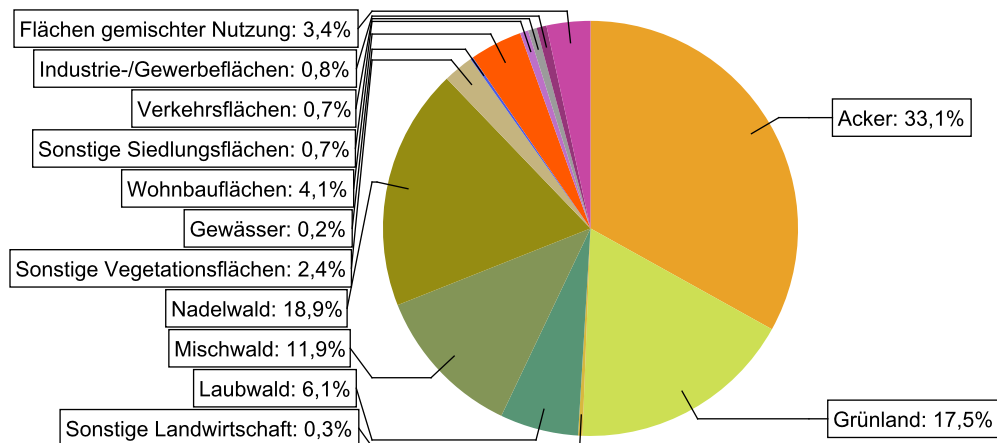


Abbildung 63: Landnutzung im Einzugsgebiet des Wasserkörpers DERW\_DENW\_276544\_0\_8: Refflinger Bach, basierend auf ATKIS-Daten 2024. Landnutzungstypen mit weniger als 0,1% Anteil sind nicht dargestellt.

### 2.31.1.3 Gewässerstruktur und Querbauwerke

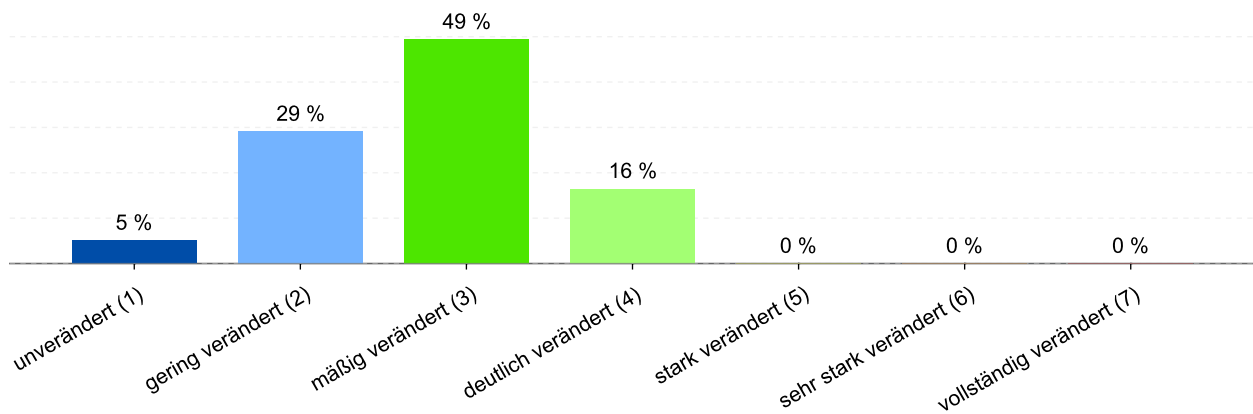


Abbildung 64: Anteil der Gewässerstrukturklassen im Wasserkörper DERW\_DENW\_276544\_0\_8: Refflinger Bach

Tabelle 273: Informationen zu Bauwerken und Durchgängigkeit im Wasserkörper DERW\_DENW\_276544\_0\_8: Refflinger Bach. Informationen zu den Bauwerkstypen finden sich im [LANUV-Arbeitsblatt 38](#).

Bauwerktyp	Anzahl	Bauwerktyp	Anzahl
Absturz	10	Sohlschwelle	5
Bewegliches Wehr	1	Streichwehr	
Damm	1	Verrohrung	4
Gleite	7	Durchlass	5
Rampe		Wasserkraftanlage	

### 2.31.1.4 Direkteinleitungen

Tabelle 274: Anzahl der Direkteinleitungen nach Abwasserherkunft im Wasserkörper DERW\_DENW\_276544\_0\_8: Refflinger Bach

Abwasserherkunft	Anzahl
KOM - Kommunal	
IGL - Industriell	
AZV - Abwasserzweckverband	
AFA - Abfallanlagen (Deponie)	
keine Zuordnung	

## 2.31.2 Zustandsbewertung

### 2.31.2.1 Gesamtbewertung

Tabelle 275: Übersicht über die Bewertung des Wasserkörper DERW\_DENW\_276544\_0\_8: Refflinger Bach. MZB = Makrozoobenthos; PBSM = Pflanzenbehandlungs- und Schädlingsbekämpfungsmittel

Ökologischer Zustand						unbefr.
Fische	MZB Gesamt	MZB allg. Degradation	MZB Saprobie	Gewässerflora	Makrophyten	Phytoplankton
unbefr.	unbefr.	unbefr.	gut	k.A.	k.A.	---
Flussgebietspezifische Stoffe			Allgemeine chemisch-physikalische Parameter			
Metalle	PBSM	Sonstige Stoffe	ACP Gesamt			
gut	gut	k.A.	mäßig			
Betrachtung gesetzl. nicht geregelter Stoffe						
Metalle	PBSM	Sonstige Stoffe				
mäßig	mäßig	gut				
Chemischer Zustand						nicht gut
Ohne Ubiquitäre	Metalle	PBSM	Nitrat	Sonstige Stoffe		
gut	nicht gut	gut	gut	nicht gut		

### 2.31.2.2 Stoffliche Überschreitungen

Tabelle 276: Flussgebietspezifischen Schadstoffe der Anlage 6 Oberflächengewässer Verordnung (OGewV) mit Überschreitungen des Beurteilungswerts. Höhe der Überschreitung:  $\geq 1$ -fach = mäßig;  $\geq 2$ -fach = unbefriedigend;  $> 4$ -fach = schlecht

Es liegen keine Beurteilungswertverletzungen oder Messdaten vor.

Tabelle 277: Allgemeine Physikalisch Chemische Parameter (ACP) der Anlage 7 Oberflächengewässer Verordnung (OGewV) mit Überschreitungen des Beurteilungswerts. Höhe der Überschreitung:  $\geq 1$ -fach = mäßig;  $\geq 2$ -fach = unbefriedigend;  $> 4$ -fach = schlecht

Stoffgruppe	Stoff-Nr.	Stoffname	Probengut	Bewertung
ACP Gesamt	1061	pH-Wert	Wasser	schlecht
ACP Gesamt	1247	Nitrit-Stickstoff	Wasser	mäßig
ACP Gesamt	1281	Sauerstoff	Wasser	mäßig

Tabelle 278: Gesetzlich nicht geregelte Stoffe mit Überschreitungen des Beurteilungswerts. Höhe der Überschreitung:  $\geq 1$ -fach = mäßig;  $\geq 2$ -fach = unbefriedigend;  $> 4$ -fach = schlecht

Stoffgruppe	Stoff-Nr.	Stoffname	Probengut	Bewertung
Metalle	1171	Mangan	Wasser	schlecht
PBSM	4014	Desphenyl-chloridazon	Wasser	schlecht
PBSM	4324	Metazachlor ESA	Wasser	schlecht

Tabelle 279: Stoffe des chemischen Zustands der Anlage 8 Oberflächengewässer Verordnung (OGewV) mit Überschreitungen des Beurteilungswerts. Höhe der Überschreitung:  $\geq 1$ -fach = mäßig;  $\geq 2$ -fach = unbefriedigend;  $> 4$ -fach = schlecht

Stoffgruppe	Stoff-Nr.	Stoffname	Probengut	Ubiquitär	Bewertung
Metalle	1166	Quecksilber	Fische	ja	schlecht
Sonstige Stoffe	101	Summe polybromierte Diphenylether	Fische	ja	schlecht

## 2.31.3 Bewirtschaftungsplanung

### 2.31.3.1 Signifikante Belastungsfaktoren je Wasserkörper

Tabelle 280: Übersicht über die signifikanten Belastungen des Wasserkörpers DERW\_DENW\_276544\_0\_8: Refflinger Bach. DQ = Diffuse Quellen; PQ = Punktquellen; HYMO = Hydromorphologie; SONST = Sonstige Belastungen; WE = Wasserentnahmen

Belastungs-ID	Belastung	Belastungsgruppe
2.2	Diffuse Quellen - Landwirtschaft	DQ
2.7	Diffuse Quellen - Atmosphärische Deposition	DQ
4.1.2	Morphologische Veränderung von Gewässern - Landwirtschaft	HYMO
4.1.4	Morphologische Veränderung von Gewässern - Andere	HYMO
4.2.8	Durchgängigkeitshindernisse - Andere	HYMO

## 2.32 Steckbrief des Fließwasserkörpers DERW\_DENW\_276558\_0\_6: Mühlenstrang

### 2.32.1 Wasserkörpereigenschaften

#### 2.32.1.1 Basisinformationen

Tabelle 281: Stammdaten und Basisinformationen zum Wasserkörper DERW\_DENW\_276558\_0\_6: Mühlenstrang. EZG = Einzugsgebiet; TEZG = Teileinzugsgebiet; KA = Kläranlage; VGS = Vogelschutzgebiet; FFH = Flora Fauna Habitat

<b>Gewässername</b>	Mühlenstrang	<b>Hydrologisches TEZG</b>	Ruhr
<b>Gewässerkennzahl</b>	276558	<b>Planungseinheit</b>	PE_RUH_1500
<b>LAWA-Fließgewässertyp</b>	19 - kleine Niedrigungsgewässer in Fluss- und Stromtälern	<b>Talsperre &lt; 50ha</b>	nein
<b>Ökoregion</b>	Zentrales Mittelgebirge	<b>Ausweisung</b>	AWB
<b>Geochemie</b>	silikatisch oder basenarm	<b>Fallgruppe</b>	LuH - Landentwässerung und Hochwasserschutz
<b>Vorgänger-ID</b>		<b>Anzahl kommunaler KA</b>	
<b>Länge FWK</b>	6.285 m	<b>Grundwasseranschluss</b>	Grundwasseranschluss in Teilen vorhanden
<b>Gewässerlänge NRW</b>	9.783 m	<b>Trockenfallend</b>	keine Angabe
<b>Stationierung von</b>	0 m	<b>Mittlerer Abfluss</b>	0,142 m³/s
<b>Stationierung bis</b>	6.285 m	<b>Trinkwassernutzung</b>	Keine oder bis 10 cbm/Tag
<b>Fläche des FWK-EZG</b>	1.498,1 ha	<b>Anteil VSG</b>	0,00 %
<b>Anteil Bundeswasserstr.</b>		<b>Anteil FFH-Gebiete</b>	0,00 %

#### 2.32.1.2 Landnutzung im Einzugsgebiet

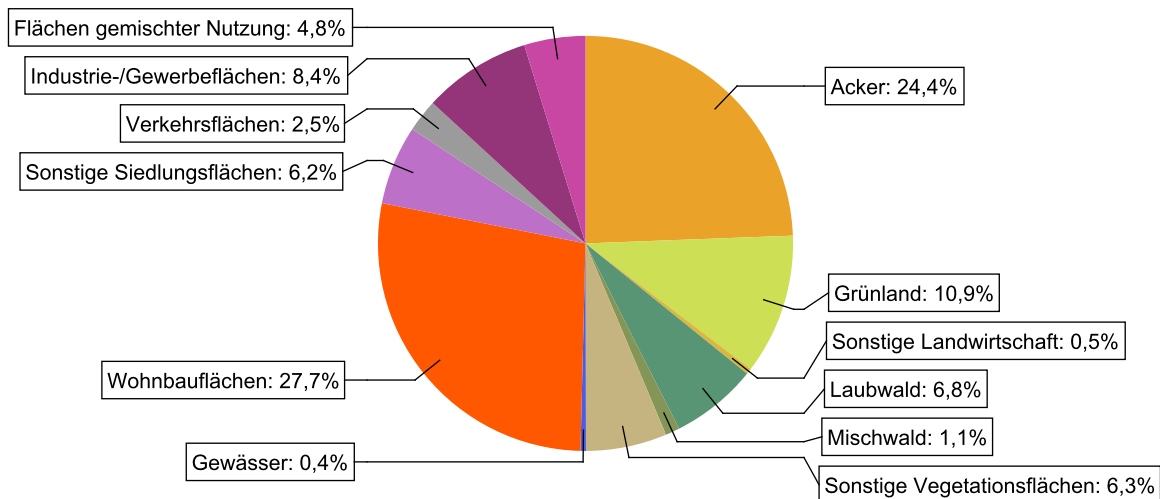


Abbildung 65: Landnutzung im Einzugsgebiet des Wasserkörpers DERW\_DENW\_276558\_0\_6: Mühlenstrang, basierend auf ATKIS-Daten 2024. Landnutzungstypen mit weniger als 0,1% Anteil sind nicht dargestellt.

### 2.32.1.3 Gewässerstruktur und Querbauwerke

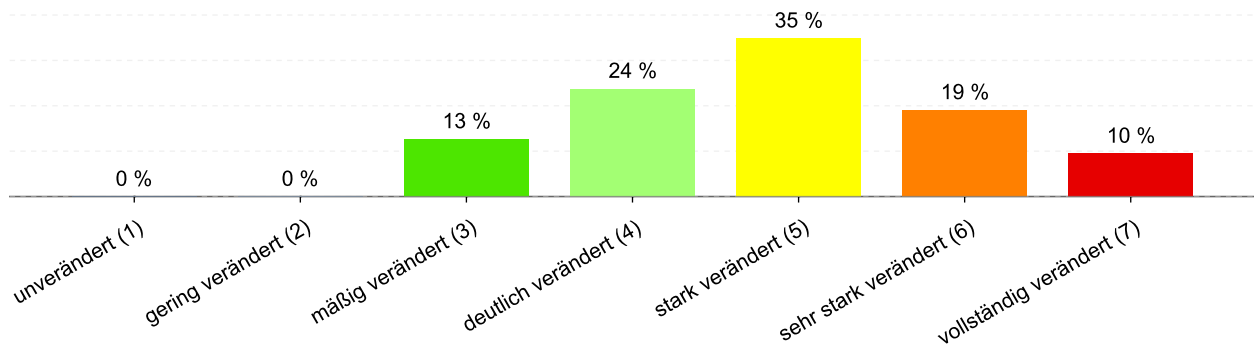


Abbildung 66: Anteil der Gewässerstrukturklassen im Wasserkörper DERW\_DENW\_276558\_0\_6: Mühlenstrang

Tabelle 282: Informationen zu Bauwerken und Durchgängigkeit im Wasserkörper DERW\_DENW\_276558\_0\_6: Mühlenstrang. Informationen zu den Bauwerkstypen finden sich im [LANUV-Arbeitsblatt 38](#).

Bauwerktyp	Anzahl	Bauwerktyp	Anzahl
Absturz		Sohlschwelle	
Bewegliches Wehr	5	Streichwehr	
Damm		Verrohrung	4
Gleite		Durchlass	1
Rampe	1	Wasserkraftanlage	

### 2.32.1.4 Direkteinleitungen

Tabelle 283: Anzahl der Direkteinleitungen nach Abwasserherkunft im Wasserkörper DERW\_DENW\_276558\_0\_6: Mühlenstrang

Abwasserherkunft	Anzahl
KOM - Kommunal	
IGL - Industriell	1
AZV - Abwasserzweckverband	
AFA - Abfallanlagen (Deponie)	
keine Zuordnung	

## 2.32.2 Zustandsbewertung

### 2.32.2.1 Gesamtbewertung

Table 284: Übersicht über die Bewertung des Wasserkörper DERW\_DENW\_276558\_0\_6: Mühlenstrang. MZB = Makrozoobenthos; PBSM = Pflanzenbehandlungs- und Schädlingsbekämpfungsmittel

Ökologisches Potenzial						unbefr.
Fische	MZB Gesamt	MZB allg. Degradation	MZB Saprobie	Gewässerflora	Makrophyten	Phytoplankton
k.A.	gut	gut	gut	k.A.	unbefr.	---
Flussgebietspezifische Stoffe			Allgemeine chemisch-physikalische Parameter			
Metalle	PBSM	Sonstige Stoffe		ACP Gesamt		
gut	---	---		gut		
Betrachtung gesetzl. nicht geregelter Stoffe						
Metalle	PBSM	Sonstige Stoffe				
gut	---	---				
Chemischer Zustand						nicht gut
Ohne Ubiquitäre	Metalle	PBSM	Nitrat	Sonstige Stoffe		
gut	nicht gut	---	gut	nicht gut		

### 2.32.2.2 Stoffliche Überschreitungen

Table 285: Flussgebietspezifischen Schadstoffe der Anlage 6 Oberflächengewässer Verordnung (OGewV) mit Überschreitungen des Beurteilungswerts. Höhe der Überschreitung:  $\geq 1$ -fach = mäßig;  $\geq 2$ -fach = unbefriedigend;  $> 4$ -fach = schlecht

Es liegen keine Beurteilungswertverletzungen oder Messdaten vor.

Table 286: Allgemeine Physikalisch Chemische Parameter (ACP) der Anlage 7 Oberflächengewässer Verordnung (OGewV) mit Überschreitungen des Beurteilungswerts. Höhe der Überschreitung:  $\geq 1$ -fach = mäßig;  $\geq 2$ -fach = unbefriedigend;  $> 4$ -fach = schlecht

Es liegen keine Beurteilungswertverletzungen oder Messdaten vor.

Table 287: Gesetzlich nicht geregelte Stoffe mit Überschreitungen des Beurteilungswerts. Höhe der Überschreitung:  $\geq 1$ -fach = mäßig;  $\geq 2$ -fach = unbefriedigend;  $> 4$ -fach = schlecht

Es liegen keine Beurteilungswertverletzungen oder Messdaten vor.

Table 288: Stoffe des chemischen Zustands der Anlage 8 Oberflächengewässer Verordnung (OGewV) mit Überschreitungen des Beurteilungswerts. Höhe der Überschreitung:  $\geq 1$ -fach = mäßig;  $\geq 2$ -fach = unbefriedigend;  $> 4$ -fach = schlecht

Stoffgruppe	Stoff-Nr.	Stoffname	Probengut	Ubiquitär	Bewertung
Metalle	1166	Quecksilber	Fische	ja	schlecht
Sonstige Stoffe	101	Summe polybromierte Diphenylether	Fische	ja	schlecht

## 2.32.3 Bewirtschaftungsplanung

### 2.32.3.1 Signifikante Belastungsfaktoren je Wasserkörper

Tabelle 289: Übersicht über die signifikanten Belastungen des Wasserkörpers DERW\_DENW\_276558\_0\_6: Mühlenstrang. DQ = Diffuse Quellen; PQ = Punktquellen; HYMO = Hydromorphologie; SONST = Sonstige Belastungen; WE = Wasserentnahmen

Belastungs-ID	Belastung	Belastungsgruppe
2.7	Diffuse Quellen - Atmosphärische Deposition	DQ
4.1.2	Morphologische Veränderung von Gewässern - Landwirtschaft	HYMO

---

## 2.33 Steckbrief des Fließwasserkörpers DERW\_DENW\_276558\_6\_10: Mühlenstrang

### 2.33.1 Wasserkörpereigenschaften

#### 2.33.1.1 Basisinformationen

Tabelle 290: Stammdaten und Basisinformationen zum Wasserkörper DERW\_DENW\_276558\_6\_10: Mühlenstrang. EZG = Einzugsgebiet; TEZG = Teileinzugsgebiet; KA = Kläranlage; VGS = Vogelschutzgebiet; FFH = Flora Fauna Habitat

<b>Gewässername</b>	Mühlenstrang	<b>Hydrologisches TEZG</b>	Ruhr
<b>Gewässerkennzahl</b>	276558	<b>Planungseinheit</b>	PE_RUH_1500
<b>LAWA-Fließgewässertyp</b>	5 - Grobmaterialreiche, silikatische Mittelgebirgsbäche	<b>Talsperre &lt; 50ha</b>	nein
<b>Ökoregion</b>	Zentrales Mittelgebirge	<b>Ausweisung</b>	NWB
<b>Geochemie</b>	silikatisch oder basenarm	<b>Fallgruppe</b>	keine Angabe
<b>Vorgänger-ID</b>		<b>Anzahl kommunaler KA</b>	
<b>Länge FWK</b>	3.472 m	<b>Grundwasseranschluss</b>	Grundwasseranschluss in Teilen vorhanden
<b>Gewässerlänge NRW</b>	9.783 m	<b>Trockenfallend</b>	keine Angabe
<b>Stationierung von</b>	6.285 m	<b>Mittlerer Abfluss</b>	0,028 m³/s
<b>Stationierung bis</b>	9.757 m	<b>Trinkwassernutzung</b>	Keine oder bis 10 cbm/Tag
<b>Fläche des FWK-EZG</b>	348,8 ha	<b>Anteil VSG</b>	0,00 %
<b>Anteil Bundeswasserstr.</b>		<b>Anteil FFH-Gebiete</b>	0,00 %

#### 2.33.1.2 Landnutzung im Einzugsgebiet

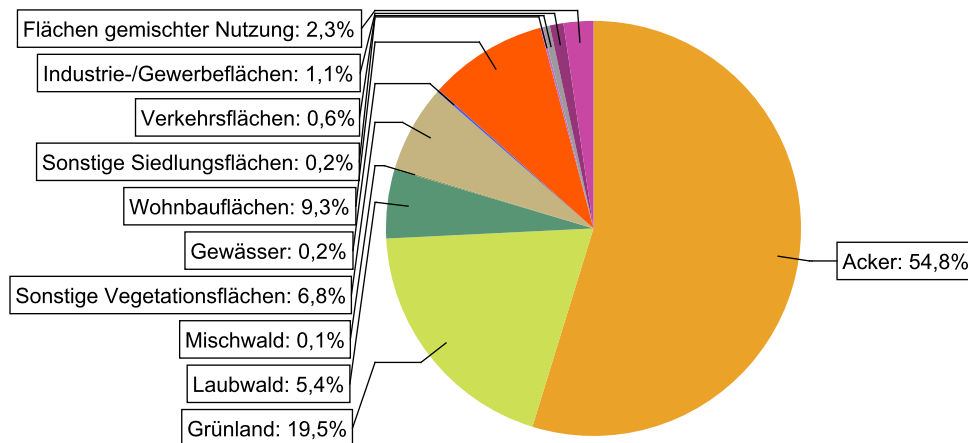


Abbildung 67: Landnutzung im Einzugsgebiet des Wasserkörpers DERW\_DENW\_276558\_6\_10: Mühlenstrang, basierend auf ATKIS-Daten 2024. Landnutzungstypen mit weniger als 0,1% Anteil sind nicht dargestellt.

### 2.33.1.3 Gewässerstruktur und Querbauwerke

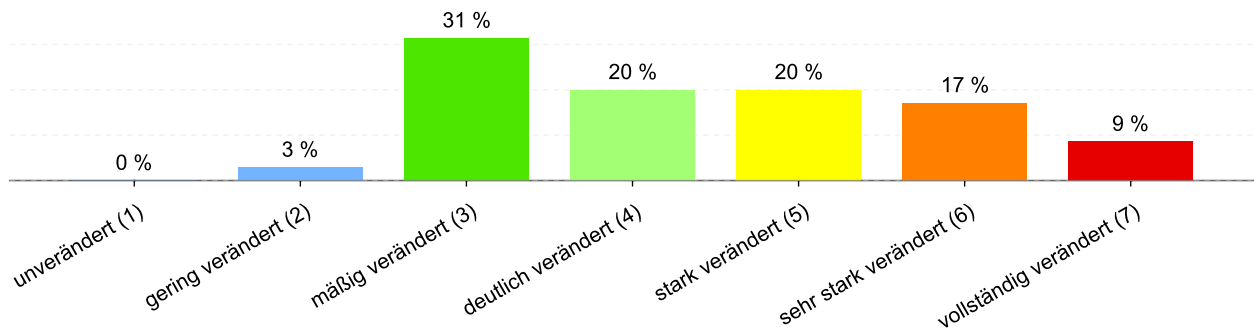


Abbildung 68: Anteil der Gewässerstrukturklassen im Wasserkörper DERW\_DENW\_276558\_6\_10: Mühlenstrang

Tabelle 291: Informationen zu Bauwerken und Durchgängigkeit im Wasserkörper DERW\_DENW\_276558\_6\_10: Mühlenstrang. Informationen zu den Bauwerkstypen finden sich im [LANUV-Arbeitsblatt 38](#).

Bauwerktyp	Anzahl	Bauwerktyp	Anzahl
Absturz	3	Sohlschwelle	
Bewegliches Wehr		Streichwehr	
Damm		Verrohrung	4
Gleite		Durchlass	13
Rampe		Wasserkraftanlage	

### 2.33.1.4 Direkteinleitungen

Tabelle 292: Anzahl der Direkteinleitungen nach Abwasserherkunft im Wasserkörper DERW\_DENW\_276558\_6\_10: Mühlenstrang

Abwasserherkunft	Anzahl
KOM - Kommunal	
IGL - Industriell	
AZV - Abwasserzweckverband	
AFA - Abfallanlagen (Deponie)	
keine Zuordnung	

## 2.33.2 Zustandsbewertung

### 2.33.2.1 Gesamtbewertung

Tabelle 293: Übersicht über die Bewertung des Wasserkörper DERW\_DENW\_276558\_6\_10: Mühlenstrang. MZB = Makrozoobenthos; PBSM = Pflanzenbehandlungs- und Schädlingsbekämpfungsmittel

Ökologischer Zustand						mäßig
Fische	MZB Gesamt	MZB allg. Degradation	MZB Saprobie	Gewässerflora	Makrophyten	Phytoplankton
---	gut	gut	gut	mäßig	k.A.	---
Flussgebietspezifische Stoffe			Allgemeine chemisch-physikalische Parameter			
Metalle	PBSM	Sonstige Stoffe	ACP Gesamt			
gut	gut	---	mäßig			
Betrachtung gesetzl. nicht geregelter Stoffe						
Metalle	PBSM	Sonstige Stoffe				
mäßig	mäßig	sehr gut				
Chemischer Zustand						nicht gut
Ohne Ubiquitäre	Metalle	PBSM	Nitrat	Sonstige Stoffe		
gut	nicht gut	gut	gut	nicht gut		

### 2.33.2.2 Stoffliche Überschreitungen

Tabelle 294: Flussgebietspezifischen Schadstoffe der Anlage 6 Oberflächengewässer Verordnung (OGewV) mit Überschreitungen des Beurteilungswerts. Höhe der Überschreitung:  $\geq 1$ -fach = mäßig;  $\geq 2$ -fach = unbefriedigend;  $> 4$ -fach = schlecht

Es liegen keine Beurteilungswertverletzungen oder Messdaten vor.

Tabelle 295: Allgemeine Physikalisch Chemische Parameter (ACP) der Anlage 7 Oberflächengewässer Verordnung (OGewV) mit Überschreitungen des Beurteilungswerts. Höhe der Überschreitung:  $\geq 1$ -fach = mäßig;  $\geq 2$ -fach = unbefriedigend;  $> 4$ -fach = schlecht

Stoffgruppe	Stoff-Nr.	Stoffname	Probengut	Bewertung
ACP Gesamt	1182	Eisen	Wasser	schlecht

Tabelle 296: Gesetzlich nicht geregelte Stoffe mit Überschreitungen des Beurteilungswerts. Höhe der Überschreitung:  $\geq 1$ -fach = mäßig;  $\geq 2$ -fach = unbefriedigend;  $> 4$ -fach = schlecht

Stoffgruppe	Stoff-Nr.	Stoffname	Probengut	Bewertung
Metalle	1171	Mangan	Wasser	schlecht
PBSM	4014	Desphenyl-chloridazon	Wasser	unbefr.
PBSM	4324	Metazachlor ESA	Wasser	mäßig

Tabelle 297: Stoffe des chemischen Zustands der Anlage 8 Oberflächengewässer Verordnung (OGewV) mit Überschreitungen des Beurteilungswerts. Höhe der Überschreitung:  $\geq 1$ -fach = mäßig;  $\geq 2$ -fach = unbefriedigend;  $> 4$ -fach = schlecht

Stoffgruppe	Stoff-Nr.	Stoffname	Probengut	Ubiquitär	Bewertung
Metalle	1166	Quecksilber	Fische	ja	schlecht
Sonstige Stoffe	101	Summe polybromierte Diphenylether	Fische	ja	schlecht

## 2.33.3 Bewirtschaftungsplanung

### 2.33.3.1 Signifikante Belastungsfaktoren je Wasserkörper

Tabelle 298: Übersicht über die signifikanten Belastungen des Wasserkörpers DERW\_DENW\_276558\_6\_10: Mühlenstrang. DQ = Diffuse Quellen; PQ = Punktquellen; HYMO = Hydromorphologie; SONST = Sonstige Belastungen; WE = Wasserentnahmen

Belastungs-ID	Belastung	Belastungsgruppe
2.2	Diffuse Quellen - Landwirtschaft	DQ
2.7	Diffuse Quellen - Atmosphärische Deposition	DQ
4.1.2	Morphologische Veränderung von Gewässern - Landwirtschaft	HYMO

## 2.34 Steckbrief des Fließwasserkörpers DERW\_DENW\_27656\_0\_10: Elsebach

### 2.34.1 Wasserkörpereigenschaften

#### 2.34.1.1 Basisinformationen

Tabelle 299: Stammdaten und Basisinformationen zum Wasserkörper DERW\_DENW\_27656\_0\_10: Elsebach. EZG = Einzugsgebiet; TEZG = Teileinzugsgebiet; KA = Kläranlage; VGS = Vogelschutzgebiet; FFH = Flora Fauna Habitat

<b>Gewässername</b>	Elsebach	<b>Hydrologisches TEZG</b>	Ruhr
<b>Gewässerkennzahl</b>	27656	<b>Planungseinheit</b>	PE_RUH_1500
<b>LAWA-Fließgewässertyp</b>	5 - Grobmaterialreiche, silikatische Mittelgebirgsbäche	<b>Talsperre &lt; 50ha</b>	nein
<b>Ökoregion</b>	Zentrales Mittelgebirge	<b>Ausweisung</b>	NWB
<b>Geochemie</b>	silikatisch oder basenarm	<b>Fallgruppe</b>	keine Angabe
<b>Vorgänger-ID</b>	DE_NRW_27656_0	<b>Anzahl kommunaler KA</b>	
<b>Länge FWK</b>	10.313 m	<b>Grundwasseranschluss</b>	Überwiegend kein Grundwasseranschluss
<b>Gewässerlänge NRW</b>	10.337 m	<b>Trockenfallend</b>	keine Angabe
<b>Stationierung von</b>	0 m	<b>Mittlerer Abfluss</b>	0,105 m³/s
<b>Stationierung bis</b>	10.313 m	<b>Trinkwassernutzung</b>	Keine oder bis 10 cbm/Tag
<b>Fläche des FWK-EZG</b>	1.773,1 ha	<b>Anteil VSG</b>	0,00 %
<b>Anteil Bundeswasserstr.</b>		<b>Anteil FFH-Gebiete</b>	0,00 %

#### 2.34.1.2 Landnutzung im Einzugsgebiet

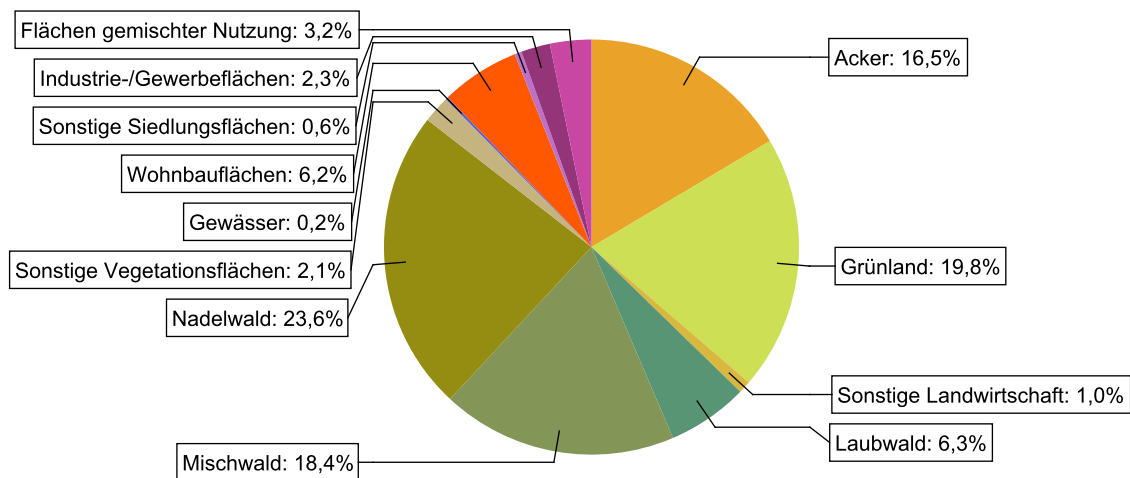


Abbildung 69: Landnutzung im Einzugsgebiet des Wasserkörpers DERW\_DENW\_27656\_0\_10: Elsebach, basierend auf ATKIS-Daten 2024. Landnutzungstypen mit weniger als 0,1% Anteil sind nicht dargestellt.

### 2.34.1.3 Gewässerstruktur und Querbauwerke

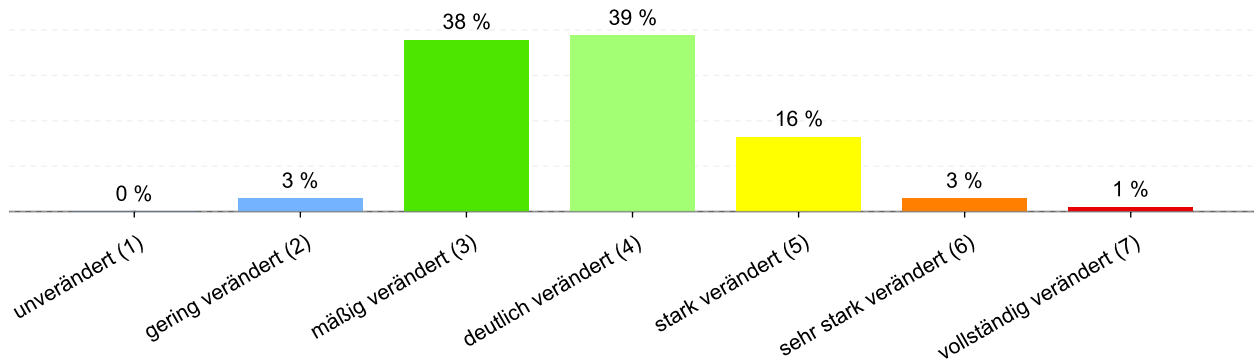


Abbildung 70: Anteil der Gewässerstrukturklassen im Wasserkörper DERW\_DENW\_27656\_0\_10: Elsebach

Tabelle 300: Informationen zu Bauwerken und Durchgängigkeit im Wasserkörper DERW\_DENW\_27656\_0\_10: Elsebach. Informationen zu den Bauwerkstypen finden sich im [LANUV-Arbeitsblatt 38](#).

Bauwerktyp	Anzahl	Bauwerktyp	Anzahl
Absturz	4	Sohlschwelle	5
Bewegliches Wehr	3	Streichwehr	
Damm	1	Verrohrung	1
Gleite	19	Durchlass	
Rampe	2	Wasserkraftanlage	

### 2.34.1.4 Direkteinleitungen

Tabelle 301: Anzahl der Direkteinleitungen nach Abwasserherkunft im Wasserkörper DERW\_DENW\_27656\_0\_10: Elsebach

Abwasserherkunft	Anzahl
KOM - Kommunal	
IGL - Industriell	2
AZV - Abwasserzweckverband	
AFA - Abfallanlagen (Deponie)	
keine Zuordnung	

## 2.34.2 Zustandsbewertung

### 2.34.2.1 Gesamtbewertung

Tabelle 302: Übersicht über die Bewertung des Wasserkörper DERW\_DENW\_27656\_0\_10: Elsebach. MZB = Makrozoobenthos; PBSM = Pflanzenbehandlungs- und Schädlingsbekämpfungsmittel

Ökologischer Zustand						unbefr.
Fische	MZB Gesamt	MZB allg. Degradation	MZB Saprobie	Gewässerflora	Makrophyten	Phytoplankton
k.A.	unbefr.	unbefr.	gut	gut	---	---
Flussgebietspezifische Stoffe			Allgemeine chemisch-physikalische Parameter			
Metalle	PBSM	Sonstige Stoffe	ACP Gesamt			
gut	gut	k.A.	mäßig			
Betrachtung gesetzl. nicht geregelter Stoffe						
Metalle	PBSM	Sonstige Stoffe				
gut	mäßig	gut				
Chemischer Zustand						nicht gut
Ohne Ubiquitäre	Metalle	PBSM	Nitrat	Sonstige Stoffe		
gut	nicht gut	gut	gut	nicht gut		

### 2.34.2.2 Stoffliche Überschreitungen

Tabelle 303: Flussgebietspezifischen Schadstoffe der Anlage 6 Oberflächengewässer Verordnung (OGewV) mit Überschreitungen des Beurteilungswerts. Höhe der Überschreitung:  $\geq 1$ -fach = mäßig;  $\geq 2$ -fach = unbefriedigend;  $> 4$ -fach = schlecht

Es liegen keine Beurteilungswertverletzungen oder Messdaten vor.

Tabelle 304: Allgemeine Physikalisch Chemische Parameter (ACP) der Anlage 7 Oberflächengewässer Verordnung (OGewV) mit Überschreitungen des Beurteilungswerts. Höhe der Überschreitung:  $\geq 1$ -fach = mäßig;  $\geq 2$ -fach = unbefriedigend;  $> 4$ -fach = schlecht

Stoffgruppe	Stoff-Nr.	Stoffname	Probengut	Bewertung
ACP Gesamt	1281	Sauerstoff	Wasser	mäßig

Tabelle 305: Gesetzlich nicht geregelte Stoffe mit Überschreitungen des Beurteilungswerts. Höhe der Überschreitung:  $\geq 1$ -fach = mäßig;  $\geq 2$ -fach = unbefriedigend;  $> 4$ -fach = schlecht

Stoffgruppe	Stoff-Nr.	Stoffname	Probengut	Bewertung
PBSM	4014	Desphenyl-chloridazon	Wasser	mäßig
PBSM	4324	Metazachlor ESA	Wasser	mäßig

Tabelle 306: Stoffe des chemischen Zustands der Anlage 8 Oberflächengewässer Verordnung (OGewV) mit Überschreitungen des Beurteilungswerts. Höhe der Überschreitung:  $\geq 1$ -fach = mäßig;  $\geq 2$ -fach = unbefriedigend;  $> 4$ -fach = schlecht

Stoffgruppe	Stoff-Nr.	Stoffname	Probengut	Ubiquitär	Bewertung
Metalle	1166	Quecksilber	Fische	ja	schlecht
Sonstige Stoffe	101	Summe polybromierte Diphenylether	Fische	ja	schlecht

## 2.34.3 Bewirtschaftungsplanung

### 2.34.3.1 Signifikante Belastungsfaktoren je Wasserkörper

Tabelle 307: Übersicht über die signifikanten Belastungen des Wasserkörpers DERW\_DENW\_27656\_0\_10: Elsebach.  
DQ = Diffuse Quellen; PQ = Punktquellen; HYMO = Hydromorphologie; SONST = Sonstige Belastungen; WE = Wasserentnahmen

Belastungs-ID	Belastung	Belastungsgruppe
2.2	Diffuse Quellen - Landwirtschaft	DQ
2.7	Diffuse Quellen - Atmosphärische Deposition	DQ
4.1.4	Morphologische Veränderung von Gewässern - Andere	HYMO
4.2.8	Durchgängigkeitshindernisse - Andere	HYMO

---

## 3 Impressum

### Herausgeber

Ministerium für Umwelt, Naturschutz und Verkehr des Landes Nordrhein-Westfalen (MUNV NRW)  
40190 Düsseldorf  
Telefon +49 (0) 211 4566-0  
Telefax +49 (0) 211 4566-388

### Text

Ministerium für Umwelt, Naturschutz und Verkehr des Landes Nordrhein-Westfalen (MUNV NRW)  
Landesamt für Natur, Umwelt und Klima Nordrhein-Westfalen (LANUK NRW)  
Geschäftsstellen WRRL der Bezirksregierungen Arnsberg, Detmold, Düsseldorf, Köln und Münster

**Stand: 27.02.2026**