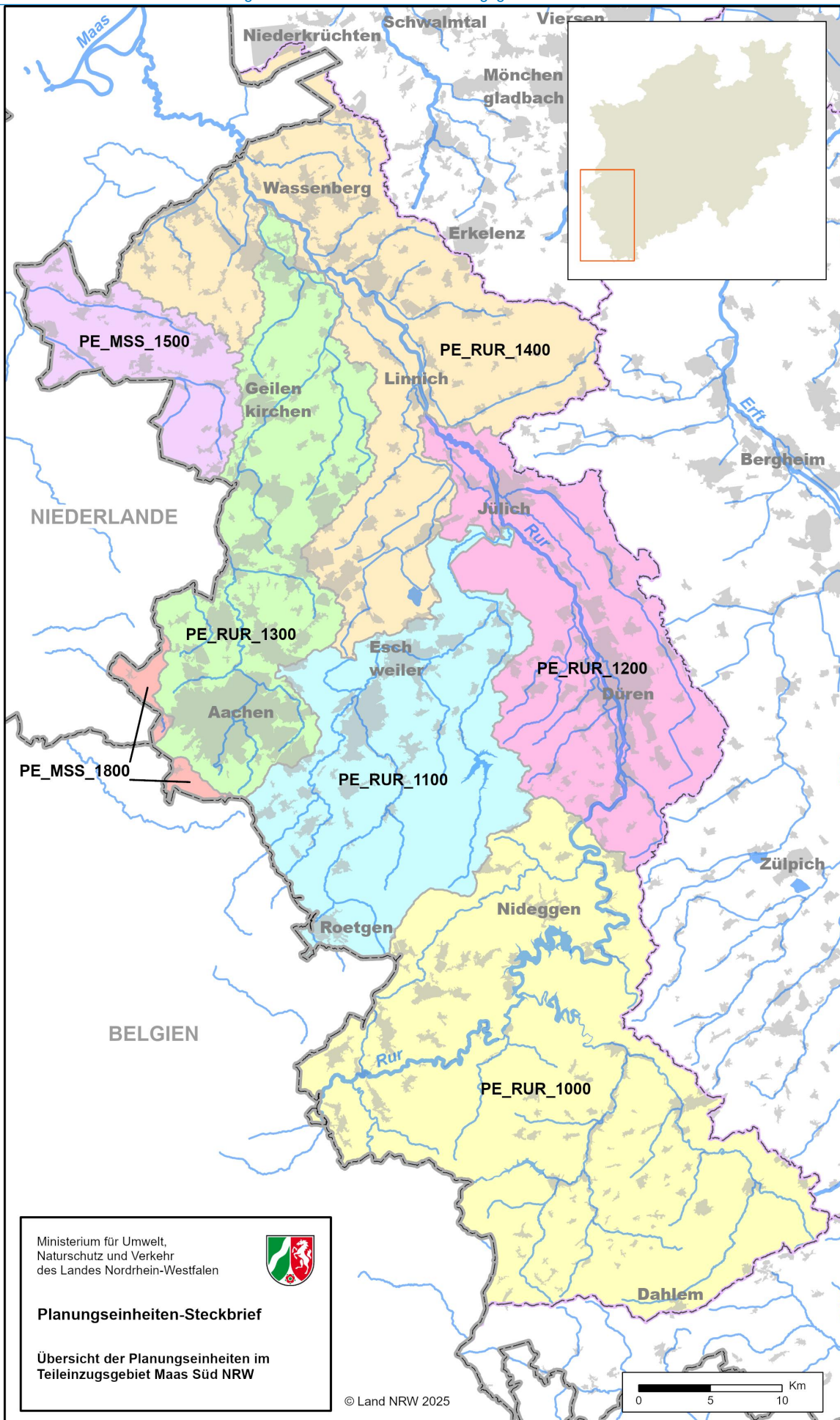


1 Übersicht über die Planungseinheit PE_RUR_1200: Mittlere Rur

1.1 Lage der Planungseinheit PE_RUR_1200: Mittlere Rur im Teileinzugsgebiet Maas Süd NRW



Ministerium für Umwelt,
Naturschutz und Verkehr
des Landes Nordrhein-Westfalen



Planungseinheiten-Steckbrief

Übersicht der Planungseinheiten im
Teileinzugsgebiet Maas Süd NRW

© Land NRW 2025

Abbildung 1: Übersicht der Planungseinheiten im Teileinzugsgebiet Maas Süd NRW.

1.2 Allgemeine Informationen zur Planungseinheit

1.2.1 Gebietsbeschreibung

Die textlichen Beschreibungen der Planungseinheiten folgen in einer späteren Version der Steckbriefe.

1.2.2 Wasserqualität

Die textlichen Beschreibungen der Planungseinheiten folgen in einer späteren Version der Steckbriefe.

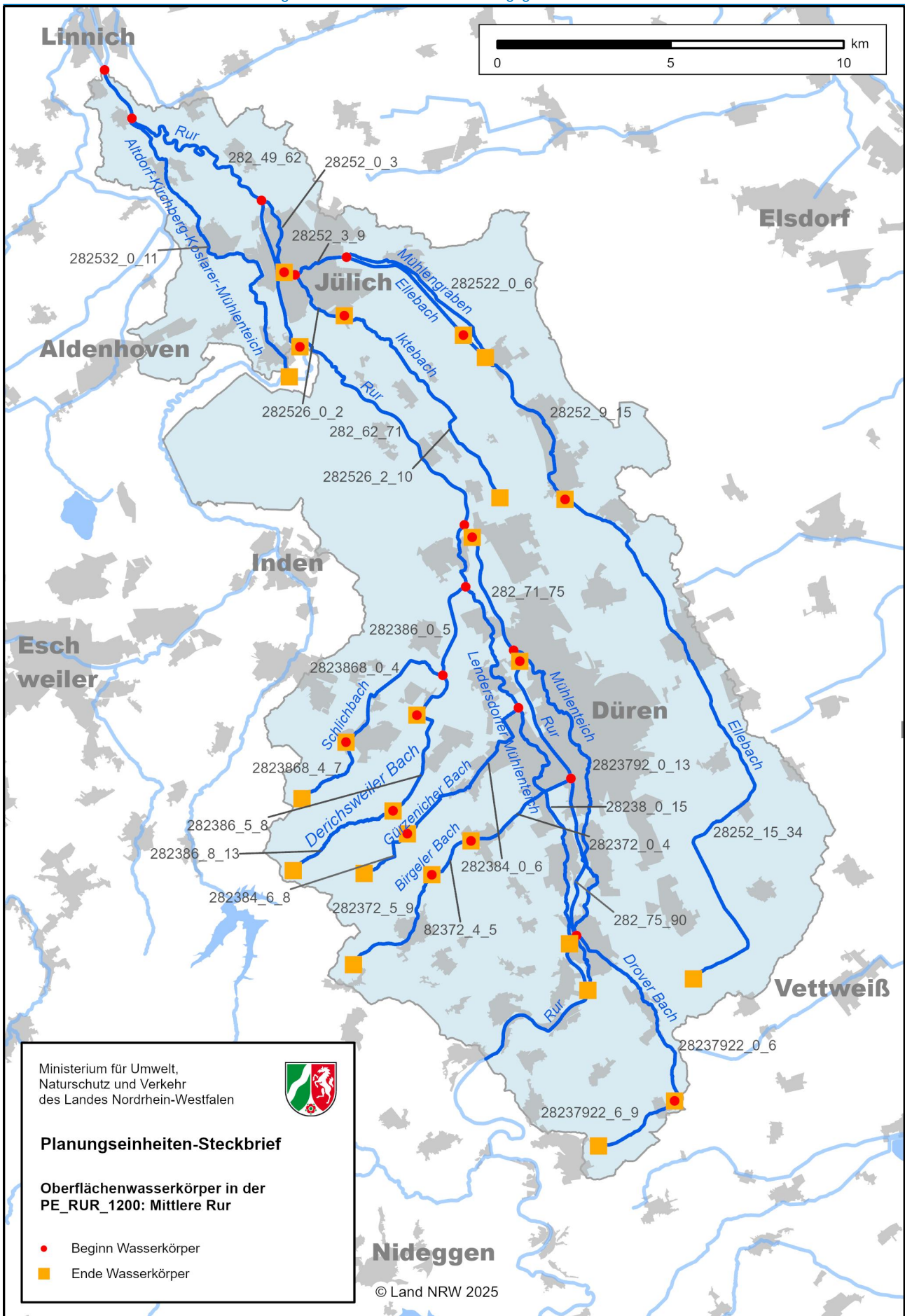
1.2.3 Gewässerökologie

Die textlichen Beschreibungen der Planungseinheiten folgen in einer späteren Version der Steckbriefe.

1.2.4 Ursachen und Maßnahmen

Die textlichen Beschreibungen der Planungseinheiten folgen in einer späteren Version der Steckbriefe.

1.3 Übersicht der zugehörigen Oberflächenwasserkörper: Fließwasserkörper und See-Wasserkörper



Ministerium für Umwelt,
 Naturschutz und Verkehr
 des Landes Nordrhein-Westfalen



Planungseinheiten-Steckbrief

**Oberflächenwasserkörper in der
 PE_RUR_1200: Mittlere Rur**

- Beginn Wasserkörper
- Ende Wasserkörper

© Land NRW 2025

Abbildung 2: Oberflächenwasserkörper in der Planungseinheit PE_RUR_1200: Mittlere Rur

Tabelle 1: Liste der Oberflächenwasserkörper (OWK) in der Planungseinheit PE_RUR_1200: Mittlere Rur inklusive ausgewählter Stammdaten, Ausweisung und Bewertungen. EZG = Einzugsgebiet, NWB = natürlicher Wasserkörper, AWB = künstlicher Wasserkörper, HMWB = erheblich veränderter Wasserkörper. Für NWB wird der ökologische Zustand, für HMWB oder AWB das ökologische Potenzial bewertet.

OWK-ID	OWK-Name	Länge [m]	EZG [ha]	Tal-sperre	Auswei-sung	Ökol. Zustand	Ökol. Potenzial	Chem. Zustand
282_49_62	Rur	12.830	1.587,9	nein	NWB	mäßig		nicht gut
282_62_71	Rur	8.420	4.156,9	nein	HMWB		mäßig	gut
282_71_75	Rur	3.984	437,6	nein	HMWB		mäßig	gut
282_75_90	Rur	14.886	1.738,1	nein	HMWB		unbefr.	nicht gut
282372_0_4	Birgeler Bach	3.527	235,9	nein	HMWB		unbefr.	gut
282372_4_5	Geybach	1.663	659,6	nein	NWB	schlecht		gut
282372_5_9	Geybach	4.153	371,7	nein	NWB	schlecht		gut
2823792_0_13	Mühlenteich	12.527	1.550,2	nein	AWB		unbefr.	gut
28237922_0_6	Drover Bach	6.489	1.053,5	nein	HMWB		unbefr.	nicht gut
28237922_6_9	Thumbach	2.738	319,6	nein	NWB	mäßig		gut
28238_0_15	Lendersdorfer Mühlenteich	15.093	2.192,8	nein	AWB		unbefr.	gut
282384_0_6	Gürzenicher Bach	5.680	961,9	nein	HMWB		schlecht	nicht gut
282384_6_8	Gürzenicher Bach	2.033	156,6	nein	NWB	k.A.		gut
282386_0_5	Konzendorfer Bach	4.592	889,5	nein	HMWB		schlecht	nicht gut
282386_5_8	Krummer Bach	3.500	290,4	nein	HMWB		gut	gut
282386_8_13	Ursprungsbach	4.948	397,4	nein	NWB	gut		nicht gut
2823868_0_4	Schlichbach I	4.425	1.264,1	nein	HMWB		schlecht	gut
2823868_4_7	Schlichbach I	2.719	222,1	nein	NWB	gut		nicht gut
28252_0_3	Ellebach	2.524	297,8	nein	HMWB		mäßig	nicht gut
28252_3_9	Ellebach	6.421	1.383,8	nein	NWB	unbefr.		gut
28252_9_15	Ellebach	6.401	1.340,3	nein	HMWB		schlecht	nicht gut
28252_15_34	Ellebach	18.372	6.134,7	nein	HMWB		mäßig	nicht gut
282522_0_6	Mühlengraben	5.577	1.392,8	nein	AWB		schlecht	---
282526_0_2	Iktebach	2.126	81,3	nein	HMWB		schlecht	---
282526_2_10	Iktebach	7.785	1.006,4	nein	HMWB		schlecht	---
282532_0_11	Altdorf-Kirchberg-Koslarer-Mühlenteich	11.012	1.610,9	nein	AWB		mäßig	gut

2 Steckbriefe der Fließwasserkörper in der Planungseinheit PE_RUR_1200: Mittlere Rur

2.1 Steckbrief des Fließwasserkörpers DERW_DENW_282_49_62: Rur

2.1.1 Wasserkörpereigenschaften

2.1.1.1 Basisinformationen

Tabelle 2: Stammdaten und Basisinformationen zum Wasserkörper DERW_DENW_282_49_62: Rur. EZG = Einzugsgebiet; TEZG = Teileinzugsgebiet; KA = Kläranlage; VGS = Vogelschutzgebiet; FFH = Flora Fauna Habitat

Gewässername	Rur	Hydrologisches TEZG	Rur
Gewässerkennzahl	282	Planungseinheit	PE_RUR_1200
LAWA-Fließgewässertyp	9 - Silikatische, fein- bis grobmaterialreiche Mittelgebirgsflüsse	Talsperre < 50ha	nein
Ökoregion	Westliches Mittelgebirge	Ausweisung	NWB
Geochemie	silikatisch oder basenarm	Fallgruppe	keine Angabe
Vorgänger-ID	DE_NRW_282_48870	Anzahl kommunaler KA	1
Länge FWK	12.830 m	Grundwasseranschluss	Grundwasseranschluss vorhanden
Gewässerlänge NRW	133.171 m	Trockenfallend	keine Angabe
Stationierung von	49.424 m	Mittlerer Abfluss	18,264 m³/s
Stationierung bis	62.254 m	Trinkwassernutzung	Keine oder bis 10 cbm/Tag
Fläche des FWK-EZG	1.587,9 ha	Anteil VSG	0,00 %
Anteil Bundeswasserstr.		Anteil FFH-Gebiete	13,07 %

2.1.1.2 Landnutzung im Einzugsgebiet

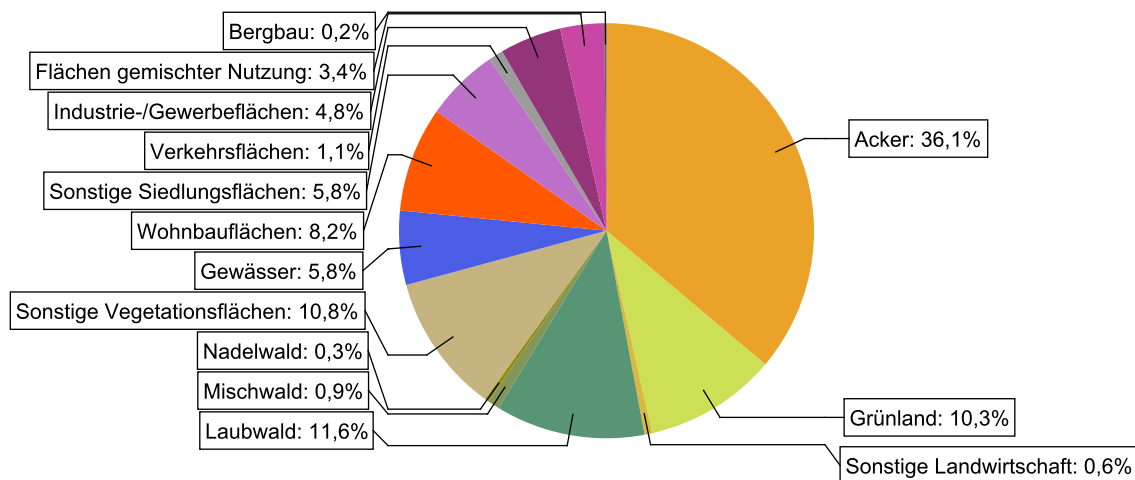


Abbildung 3: Landnutzung im Einzugsgebiet des Wasserkörpers DERW_DENW_282_49_62: Rur, basierend auf ATKIS-Daten 2024. Landnutzungstypen mit weniger als 0,1% Anteil sind nicht dargestellt.

2.1.1.3 Gewässerstruktur und Querbauwerke

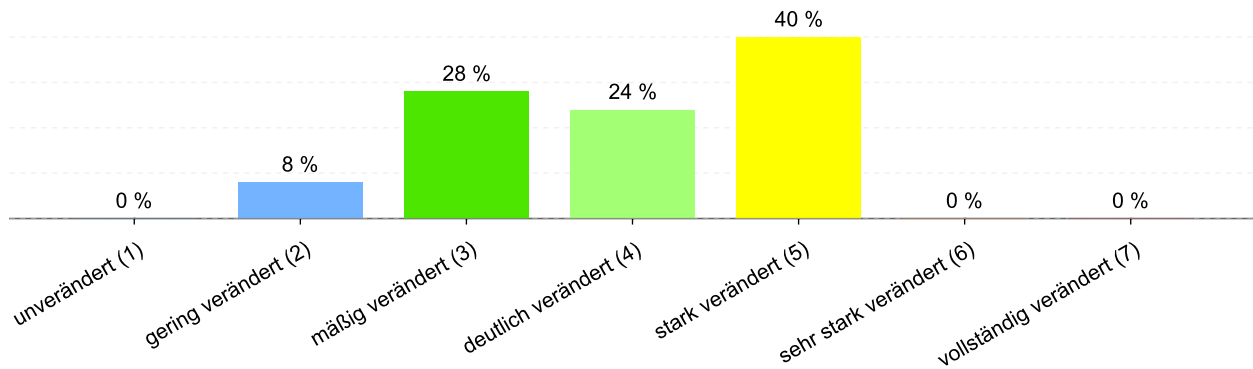


Abbildung 4: Anteil der Gewässerstrukturklassen im Wasserkörper DERW_DENW_282_49_62: Rur

Tabelle 3: Informationen zu Bauwerken und Durchgängigkeit im Wasserkörper DERW_DENW_282_49_62: Rur. Informationen zu den Bauwerkstypen finden sich im [LANUV-Arbeitsblatt 38](#).

Bauwerktyp	Anzahl	Bauwerktyp	Anzahl
Absturz		Sohlschwelle	
Bewegliches Wehr		Streichwehr	
Damm		Verrohrung	
Gleite	4	Durchlass	
Rampe		Wasserkraftanlage	

2.1.1.4 Direkteinleitungen

Tabelle 4: Anzahl der Direkteinleitungen nach Abwasserherkunft im Wasserkörper DERW_DENW_282_49_62: Rur

Abwasserherkunft	Anzahl
KOM - Kommunal	
IGL - Industriell	2
AZV - Abwasserzweckverband	1
AFA - Abfallanlagen (Deponie)	
keine Zuordnung	

2.1.2 Zustandsbewertung

2.1.2.1 Gesamtbewertung

Tabelle 5: Übersicht über die Bewertung des Wasserkörper DERW_DENW_282_49_62: Rur. MZB = Makrozoobenthos; PBSM = Pflanzenbehandlungs- und Schädlingsbekämpfungsmittel

Ökologischer Zustand						mäßig
Fische	MZB Gesamt	MZB allg. Degradation	MZB Saprobie	Gewässerflora	Makrophyten	Phytoplankton
mäßig	mäßig	mäßig	gut	mäßig	---	---
Flussgebietspezifische Stoffe			Allgemeine chemisch-physikalische Parameter			
Metalle	PBSM	Sonstige Stoffe		ACP Gesamt		
gut	---	sehr gut		mäßig		
Betrachtung gesetzl. nicht geregelter Stoffe						
Metalle	PBSM	Sonstige Stoffe				
mäßig	gut	mäßig				
Chemischer Zustand						nicht gut
Ohne Ubiquitäre	Metalle	PBSM	Nitrat	Sonstige Stoffe		
nicht gut	nicht gut	k.A.	gut	nicht gut		

2.1.2.2 Stoffliche Überschreitungen

Tabelle 6: Flussgebietspezifischen Schadstoffe der Anlage 6 Oberflächengewässer Verordnung (OGewV) mit Überschreitungen des Beurteilungswerts. Höhe der Überschreitung: ≥ 1 -fach = mäßig; ≥ 2 -fach = unbefriedigend; > 4 -fach = schlecht

Es liegen keine Beurteilungswertverletzungen oder Messdaten vor.

Tabelle 7: Allgemeine Physikalisch Chemische Parameter (ACP) der Anlage 7 Oberflächengewässer Verordnung (OGewV) mit Überschreitungen des Beurteilungswerts. Höhe der Überschreitung: ≥ 1 -fach = mäßig; ≥ 2 -fach = unbefriedigend; > 4 -fach = schlecht

Stoffgruppe	Stoff-Nr.	Stoffname	Probengut	Bewertung
ACP Gesamt	1011	Wassertemperatur	Wasser	mäßig

Tabelle 8: Gesetzlich nicht geregelte Stoffe mit Überschreitungen des Beurteilungswerts. Höhe der Überschreitung: ≥ 1 -fach = mäßig; ≥ 2 -fach = unbefriedigend; > 4 -fach = schlecht

Stoffgruppe	Stoff-Nr.	Stoffname	Probengut	Bewertung
Metalle	1164	Zink	Wasser	schlecht
Sonstige Stoffe	2319	Pyren	Wasser	unbefr.
Sonstige Stoffe	2330	Indeno(1,2,3-cd)pyren	Wasser	mäßig
Sonstige Stoffe	2336	Benzo(a)anthracen	Wasser	mäßig

Tabelle 9: Stoffe des chemischen Zustands der Anlage 8 Oberflächengewässer Verordnung (OGewV) mit Überschreitungen des Beurteilungswerts. Höhe der Überschreitung: ≥ 1 -fach = mäßig; ≥ 2 -fach = unbefriedigend; > 4 -fach = schlecht

Stoffgruppe	Stoff-Nr.	Stoffname	Probengut	Ubiquitär	Bewertung
Metalle	1166	Quecksilber	Fische	ja	schlecht
Sonstige Stoffe	101	Summe polybromierte Diphenylether	Fische	ja	schlecht
Sonstige Stoffe	2300	Fluoranthren	Wasser	nein	mäßig
Sonstige Stoffe	2320	Benzo(a)pyren	Wasser	ja	schlecht

2.1.3 Bewirtschaftungsplanung

2.1.3.1 Signifikante Belastungsfaktoren je Wasserkörper

Tabelle 10: Übersicht über die signifikanten Belastungen des Wasserkörpers DERW_DENW_282_49_62: Rur. DQ = Diffuse Quellen; PQ = Punktquellen; HYMO = Hydromorphologie; SONST = Sonstige Belastungen; WE = Wasserentnahmen

Belastungs-ID	Belastung	Belastungsgruppe
1.1	Punktquellen - Kommunales Abwasser	PQ
1.2	Punktquellen - Regenwasserentlastungen	PQ
2.7	Diffuse Quellen - Atmosphärische Deposition	DQ
4.1.4	Morphologische Veränderung von Gewässern - Andere	HYMO
4.2.8	Durchgängigkeitshindernisse - Andere	HYMO

2.2 Steckbrief des Fließwasserkörpers DERW_DENW_282_62_71: Rur

2.2.1 Wasserkörpereigenschaften

2.2.1.1 Basisinformationen

Tabelle 11: Stammdaten und Basisinformationen zum Wasserkörper DERW_DENW_282_62_71: Rur. EZG = Einzugsgebiet; TEZG = Teileinzugsgebiet; KA = Kläranlage; VGS = Vogelschutzgebiet; FFH = Flora Fauna Habitat

Gewässername	Rur	Hydrologisches TEZG	Rur
Gewässerkennzahl	282	Planungseinheit	PE_RUR_1200
LAWA-Fließgewässertyp	9 - Silikatische, fein- bis grobmaterialreiche Mittelgebirgsflüsse	Talsperre < 50ha	nein
Ökoregion	Westliches Mittelgebirge	Ausweisung	HMWB
Geochemie	silikatisch oder basenarm	Fallgruppe	LuH - Landentwässerung und Hochwasserschutz
Vorgänger-ID	DE_NRW_282_61440	Anzahl kommunaler KA	2
Länge FWK	8.420 m	Grundwasseranschluss	Grundwasseranschluss vorhanden
Gewässerlänge NRW	133.171 m	Trockenfallend	keine Angabe
Stationierung von	62.254 m	Mittlerer Abfluss	13,625 m³/s
Stationierung bis	70.674 m	Trinkwassernutzung	Keine oder bis 10 cbm/Tag
Fläche des FWK-EZG	4.156,9 ha	Anteil VSG	0,00 %
Anteil Bundeswasserstr.		Anteil FFH-Gebiete	2,31 %

2.2.1.2 Landnutzung im Einzugsgebiet

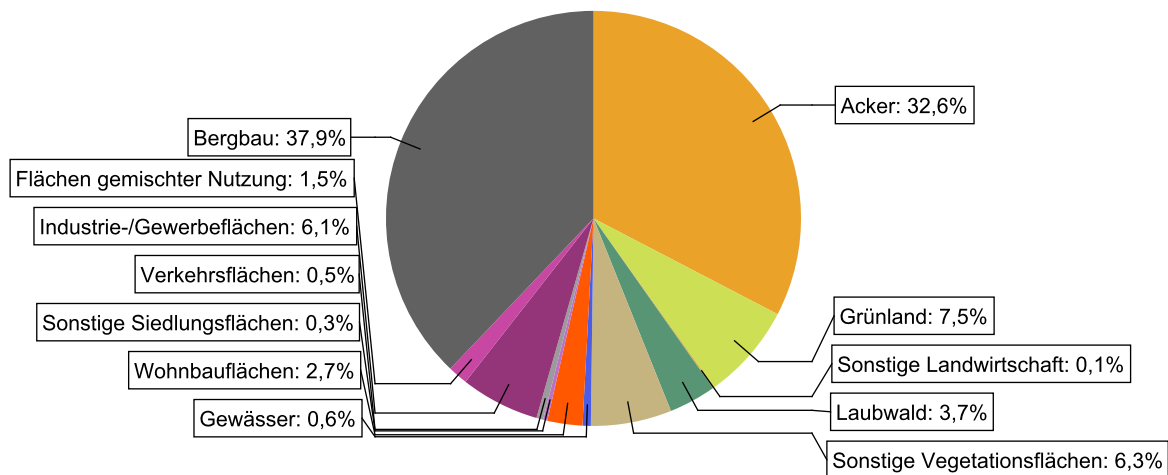


Abbildung 5: Landnutzung im Einzugsgebiet des Wasserkörpers DERW_DENW_282_62_71: Rur, basierend auf ATKIS-Daten 2024. Landnutzungstypen mit weniger als 0,1% Anteil sind nicht dargestellt.

2.2.1.3 Gewässerstruktur und Querbauwerke

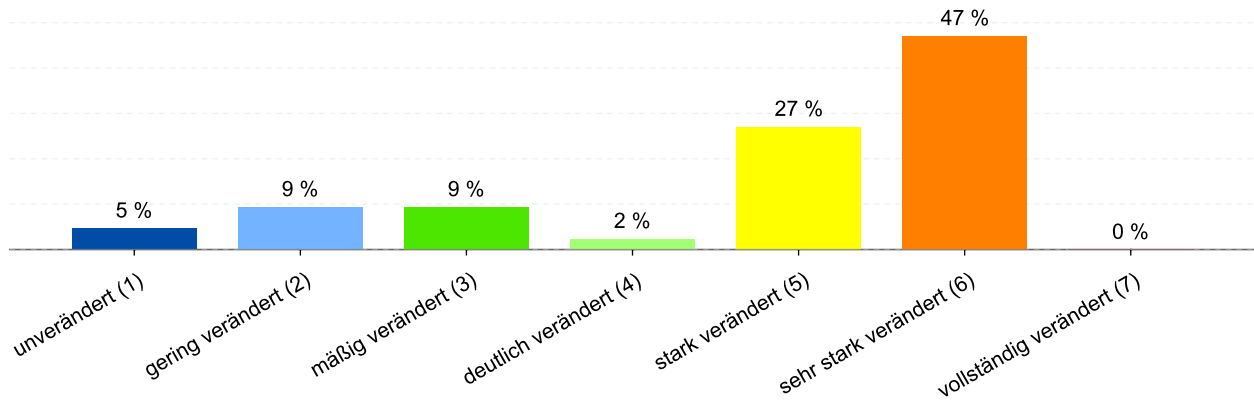


Abbildung 6: Anteil der Gewässerstrukturklassen im Wasserkörper DERW_DENW_282_62_71: Rur

Tabelle 12: Informationen zu Bauwerken und Durchgängigkeit im Wasserkörper DERW_DENW_282_62_71: Rur. Informationen zu den Bauwerkstypen finden sich im [LANUV-Arbeitsblatt 38](#).

Bauwerktyp	Anzahl	Bauwerktyp	Anzahl
Absturz		Sohlschwelle	
Bewegliches Wehr		Streichwehr	
Damm		Verrohrung	
Gleite	6	Durchlass	
Rampe		Wasserkraftanlage	

2.2.1.4 Direkteinleitungen

Tabelle 13: Anzahl der Direkteinleitungen nach Abwasserherkunft im Wasserkörper DERW_DENW_282_62_71: Rur

Abwasserherkunft	Anzahl
KOM - Kommunal	
IGL - Industriell	2
AZV - Abwasserzweckverband	2
AFA - Abfallanlagen (Deponie)	
keine Zuordnung	

2.2.2 Zustandsbewertung

2.2.2.1 Gesamtbewertung

Tabelle 14: Übersicht über die Bewertung des Wasserkörper DERW_DENW_282_62_71: Rur. MZB = Makrozoobenthos; PBSM = Pflanzenbehandlungs- und Schädlingsbekämpfungsmittel

Ökologisches Potenzial						mäßig
Fische	MZB Gesamt	MZB allg. Degradation	MZB Saprobie	Gewässerflora	Makrophyten	Phytoplankton
mäßig	mäßig	mäßig	gut	gut	---	---
Flussgebietspezifische Stoffe			Allgemeine chemisch-physikalische Parameter			
Metalle	PBSM	Sonstige Stoffe		ACP Gesamt		
gut	---	sehr gut		gut		
Betrachtung gesetzl. nicht geregelter Stoffe						
Metalle	PBSM	Sonstige Stoffe				
gut	gut	mäßig				
Chemischer Zustand						nicht gut
Ohne Ubiquitäre	Metalle	PBSM	Nitrat	Sonstige Stoffe		
gut	nicht gut	k.A.	gut	nicht gut		

2.2.2.2 Stoffliche Überschreitungen

Tabelle 15: Flussgebietspezifischen Schadstoffe der Anlage 6 Oberflächengewässer Verordnung (OGewV) mit Überschreitungen des Beurteilungswerts. Höhe der Überschreitung: ≥ 1 -fach = mäßig; ≥ 2 -fach = unbefriedigend; > 4 -fach = schlecht

Es liegen keine Beurteilungswertverletzungen oder Messdaten vor.

Tabelle 16: Allgemeine Physikalisch Chemische Parameter (ACP) der Anlage 7 Oberflächengewässer Verordnung (OGewV) mit Überschreitungen des Beurteilungswerts. Höhe der Überschreitung: ≥ 1 -fach = mäßig; ≥ 2 -fach = unbefriedigend; > 4 -fach = schlecht

Es liegen keine Beurteilungswertverletzungen oder Messdaten vor.

Tabelle 17: Gesetzlich nicht geregelte Stoffe mit Überschreitungen des Beurteilungswerts. Höhe der Überschreitung: ≥ 1 -fach = mäßig; ≥ 2 -fach = unbefriedigend; > 4 -fach = schlecht

Stoffgruppe	Stoff-Nr.	Stoffname	Probengut	Bewertung
Sonstige Stoffe	2319	Pyren	Wasser	mäßig

Tabelle 18: Stoffe des chemischen Zustands der Anlage 8 Oberflächengewässer Verordnung (OGewV) mit Überschreitungen des Beurteilungswerts. Höhe der Überschreitung: ≥ 1 -fach = mäßig; ≥ 2 -fach = unbefriedigend; > 4 -fach = schlecht

Stoffgruppe	Stoff-Nr.	Stoffname	Probengut	Ubiquitär	Bewertung
Metalle	1166	Quecksilber	Fische	ja	schlecht
Sonstige Stoffe	101	Summe polybromierte Diphenylether	Fische	ja	schlecht
Sonstige Stoffe	2320	Benzo(a)pyren	Wasser	ja	schlecht

2.2.3 Bewirtschaftungsplanung

2.2.3.1 Signifikante Belastungsfaktoren je Wasserkörper

Tabelle 19: Übersicht über die signifikanten Belastungen des Wasserkörpers DERW_DENW_282_62_71: Rur. DQ = Diffuse Quellen; PQ = Punktquellen; HYMO = Hydromorphologie; SONST = Sonstige Belastungen; WE = Wasserentnahmen

Belastungs-ID	Belastung	Belastungsgruppe
1.1	Punktquellen - Kommunales Abwasser	PQ
1.2	Punktquellen - Regenwasserentlastungen	PQ
1.9	Punktquellen - Andere	PQ
2.7	Diffuse Quellen - Atmosphärische Deposition	DQ
4.1.2	Morphologische Veränderung von Gewässern - Landwirtschaft	HYMO
4.1.4	Morphologische Veränderung von Gewässern - Andere	HYMO
4.2.8	Durchgängigkeitshindernisse - Andere	HYMO
4.3.6	Hydrologische Veränderung - Andere	HYMO

2.3 Steckbrief des Fließwasserkörpers DERW_DENW_282_71_75: Rur

2.3.1 Wasserkörpereigenschaften

2.3.1.1 Basisinformationen

Tabelle 20: Stammdaten und Basisinformationen zum Wasserkörper DERW_DENW_282_71_75: Rur. EZG = Einzugsgebiet; TEZG = Teileinzugsgebiet; KA = Kläranlage; VGS = Vogelschutzgebiet; FFH = Flora Fauna Habitat

Gewässername	Rur	Hydrologisches TEZG	Rur
Gewässerkennzahl	282	Planungseinheit	PE_RUR_1200
LAWA-Fließgewässertyp	9 - Silikatische, fein- bis grobmaterialreiche Mittelgebirgsflüsse	Talsperre < 50ha	nein
Ökoregion	Westliches Mittelgebirge	Ausweisung	HMWB
Geochemie	silikatisch oder basenarm	Fallgruppe	LuH - Landentwässerung und Hochwasserschutz
Vorgänger-ID	DE_NRW_282_69770	Anzahl kommunaler KA	2
Länge FWK	3.984 m	Grundwasseranschluss	Grundwasseranschluss vorhanden
Gewässerlänge NRW	133.171 m	Trockenfallend	keine Angabe
Stationierung von	70.674 m	Mittlerer Abfluss	13,247 m³/s
Stationierung bis	74.658 m	Trinkwassernutzung	Keine oder bis 10 cbm/Tag
Fläche des FWK-EZG	437,6 ha	Anteil VSG	0,00 %
Anteil Bundeswasserstr.		Anteil FFH-Gebiete	0,77 %

2.3.1.2 Landnutzung im Einzugsgebiet

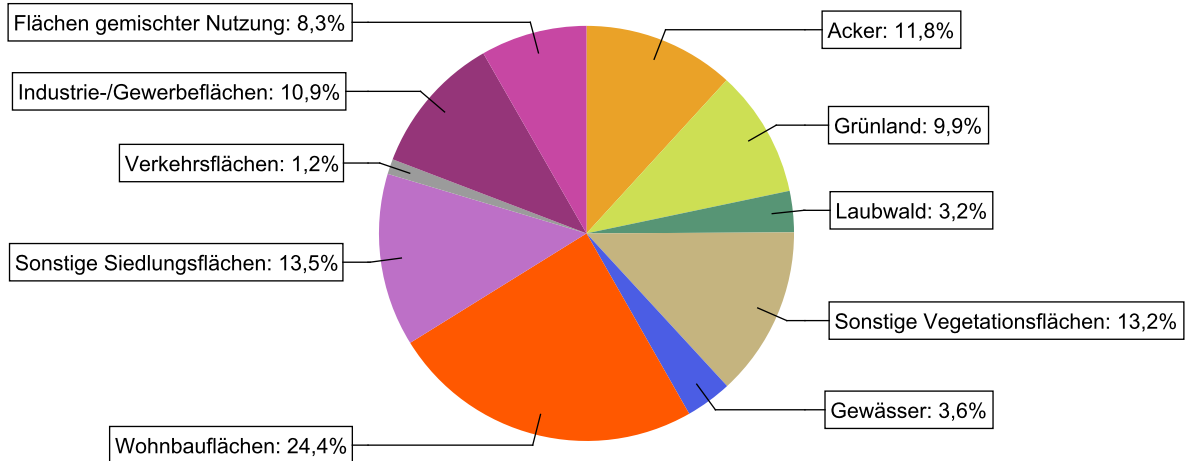


Abbildung 7: Landnutzung im Einzugsgebiet des Wasserkörpers DERW_DENW_282_71_75: Rur, basierend auf ATKIS-Daten 2024. Landnutzungstypen mit weniger als 0,1% Anteil sind nicht dargestellt.

2.3.1.3 Gewässerstruktur und Querbauwerke

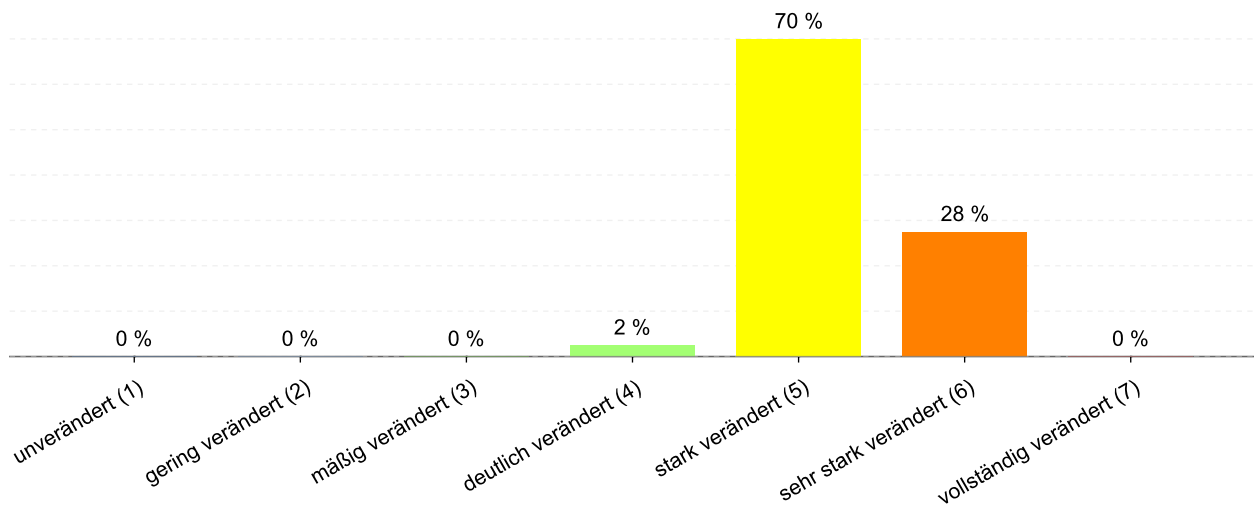


Abbildung 8: Anteil der Gewässerstrukturklassen im Wasserkörper DERW_DENW_282_71_75: Rur

Tabelle 21: Informationen zu Bauwerken und Durchgängigkeit im Wasserkörper DERW_DENW_282_71_75: Rur. Informationen zu den Bauwerkstypen finden sich im [LANUV-Arbeitsblatt 38](#).

Bauwerktyp	Anzahl	Bauwerktyp	Anzahl
Absturz	2	Sohlschwelle	
Bewegliches Wehr		Streichwehr	
Damm		Verrohrung	
Gleite	4	Durchlass	
Rampe		Wasserkraftanlage	

2.3.1.4 Direkteinleitungen

Tabelle 22: Anzahl der Direkteinleitungen nach Abwasserherkunft im Wasserkörper DERW_DENW_282_71_75: Rur

Abwasserherkunft	Anzahl
KOM - Kommunal	
IGL - Industriell	3
AZV - Abwasserzweckverband	1
AFA - Abfallanlagen (Deponie)	
keine Zuordnung	

2.3.2 Zustandsbewertung

2.3.2.1 Gesamtbewertung

Table 23: Übersicht über die Bewertung des Wasserkörper DERW_DENW_282_71_75: Rur. MZB = Makrozoobenthos; PBSM = Pflanzenbehandlungs- und Schädlingsbekämpfungsmittel

Ökologisches Potenzial						mäßig
Fische	MZB Gesamt	MZB allg. Degradation	MZB Saprobie	Gewässerflora	Makrophyten	Phytoplankton
mäßig	gut	gut	gut	mäßig	k.A.	---
Flussgebietsspezifische Stoffe			Allgemeine chemisch-physikalische Parameter			
Metalle	PBSM	Sonstige Stoffe		ACP Gesamt		
gut	sehr gut	sehr gut		mäßig		
Betrachtung gesetzl. nicht geregelter Stoffe						
Metalle	PBSM	Sonstige Stoffe				
mäßig	gut	mäßig				
Chemischer Zustand						nicht gut
Ohne Ubiquitäre	Metalle	PBSM	Nitrat	Sonstige Stoffe		
gut	nicht gut	gut	gut	nicht gut		

2.3.2.2 Stoffliche Überschreitungen

Table 24: Flussgebietsspezifischen Schadstoffe der Anlage 6 Oberflächengewässer Verordnung (OGewV) mit Überschreitungen des Beurteilungswerts. Höhe der Überschreitung: ≥ 1 -fach = mäßig; ≥ 2 -fach = unbefriedigend; > 4 -fach = schlecht

Es liegen keine Beurteilungswertverletzungen oder Messdaten vor.

Table 25: Allgemeine Physikalisch Chemische Parameter (ACP) der Anlage 7 Oberflächengewässer Verordnung (OGewV) mit Überschreitungen des Beurteilungswerts. Höhe der Überschreitung: ≥ 1 -fach = mäßig; ≥ 2 -fach = unbefriedigend; > 4 -fach = schlecht

Stoffgruppe	Stoff-Nr.	Stoffname	Probengut	Bewertung
ACP Gesamt	1011	Wassertemperatur	Wasser	mäßig

Tabelle 26: Gesetzlich nicht geregelte Stoffe mit Überschreitungen des Beurteilungswerts. Höhe der Überschreitung: >=1-fach = mäßig; >= 2-fach = unbefriedigend; > 4-fach = schlecht

Stoffgruppe	Stoff-Nr.	Stoffname	Probengut	Bewertung
Metalle	1211	Bor	Wasser	mäßig
Sonstige Stoffe	117	Summe 25 PFAS	Wasser	unbefr.
Sonstige Stoffe	2319	Pyren	Wasser	mäßig
Sonstige Stoffe	2639	Diclofenac	Wasser	schlecht
Sonstige Stoffe	2812	Surfynol 104	Wasser	mäßig
Sonstige Stoffe	4008	Perfluoroktansäure inkl. Isomere	Wasser	mäßig
Sonstige Stoffe	4209	10,11-Dihydro-10,11-dihydroxycarbamazepin	Wasser	mäßig
Sonstige Stoffe	4210	4-Formylaminoantipyrin	Wasser	unbefr.
Sonstige Stoffe	4211	4-Acetamidoantipyrin	Wasser	mäßig
Sonstige Stoffe	4220	Candesartan	Wasser	unbefr.
Sonstige Stoffe	4311	Lamotrigin	Wasser	mäßig
Sonstige Stoffe	4313	Valsartansäure	Wasser	unbefr.
Sonstige Stoffe	4315	Amisulprid	Wasser	mäßig

Tabelle 27: Stoffe des chemischen Zustands der Anlage 8 Oberflächengewässer Verordnung (OGewV) mit Überschreitungen des Beurteilungswerts. Höhe der Überschreitung: >= 1-fach = mäßig; >= 2-fach = unbefriedigend; > 4-fach = schlecht

Stoffgruppe	Stoff-Nr.	Stoffname	Probengut	Ubiquitär	Bewertung
Metalle	1166	Quecksilber	Fische	ja	schlecht
Sonstige Stoffe	101	Summe polybromierte Diphenylether	Fische	ja	schlecht
Sonstige Stoffe	2320	Benzo(a)pyren	Wasser	ja	schlecht

2.3.3 Bewirtschaftungsplanung

2.3.3.1 Signifikante Belastungsfaktoren je Wasserkörper

Tabelle 28: Übersicht über die signifikanten Belastungen des Wasserkörpers DERW_DENW_282_71_75: Rur. DQ = Diffuse Quellen; PQ = Punktquellen; HYMO = Hydromorphologie; SONST = Sonstige Belastungen; WE = Wasserentnahmen

Belastungs-ID	Belastung	Belastungsgruppe
1.1	Punktquellen - Kommunales Abwasser	PQ
1.2	Punktquellen - Regenwasserentlastungen	PQ
2.7	Diffuse Quellen - Atmosphärische Deposition	DQ
4.1.4	Morphologische Veränderung von Gewässern - Andere	HYMO
4.2.8	Durchgängigkeitshindernisse - Andere	HYMO
4.3.6	Hydrologische Veränderung - Andere	HYMO
7	Anthropogene Belastungen - Andere	SONST

2.4 Steckbrief des Fließwasserkörpers DERW_DENW_282_75_90: Rur

2.4.1 Wasserkörpereigenschaften

2.4.1.1 Basisinformationen

Tabelle 29: Stammdaten und Basisinformationen zum Wasserkörper DERW_DENW_282_75_90: Rur. EZG = Einzugsgebiet; TEZG = Teileinzugsgebiet; KA = Kläranlage; VGS = Vogelschutzgebiet; FFH = Flora Fauna Habitat

Gewässername	Rur	Hydrologisches TEZG	Rur
Gewässerkennzahl	282	Planungseinheit	PE_RUR_1200
LAWA-Fließgewässertyp	9 - Silikatische, fein- bis grobmaterialreiche Mittelgebirgsflüsse	Talsperre < 50ha	nein
Ökoregion	Westliches Mittelgebirge	Ausweisung	HMWB
Geochemie	silikatisch oder basenarm	Fallgruppe	Wkr - Wasserkraft
Vorgänger-ID	DE_NRW_282_73740	Anzahl kommunaler KA	
Länge FWK	14.886 m	Grundwasseranschluss	Grundwasseranschluss vorhanden
Gewässerlänge NRW	133.171 m	Trockenfallend	keine Angabe
Stationierung von	74.658 m	Mittlerer Abfluss	12,999 m³/s
Stationierung bis	89.544 m	Trinkwassernutzung	mehr als 100 cbm/Tag; 10.000 bis 30.000 versorgte Einwohner
Fläche des FWK-EZG	1.738,1 ha	Anteil VSG	0,00 %
Anteil Bundeswasserstr.		Anteil FFH-Gebiete	9,87 %

2.4.1.2 Landnutzung im Einzugsgebiet

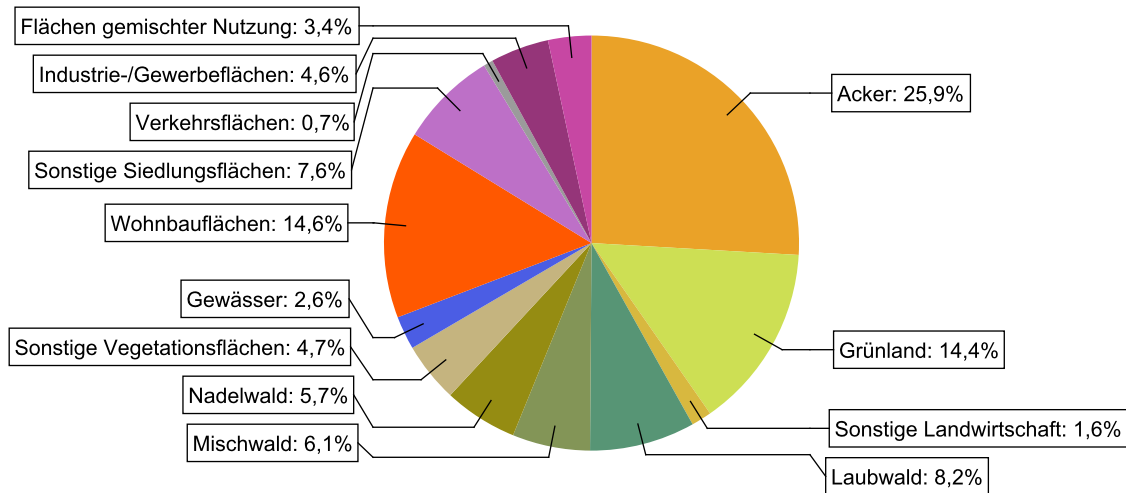


Abbildung 9: Landnutzung im Einzugsgebiet des Wasserkörpers DERW_DENW_282_75_90: Rur, basierend auf ATKIS-Daten 2024. Landnutzungstypen mit weniger als 0,1% Anteil sind nicht dargestellt.

2.4.1.3 Gewässerstruktur und Querbauwerke

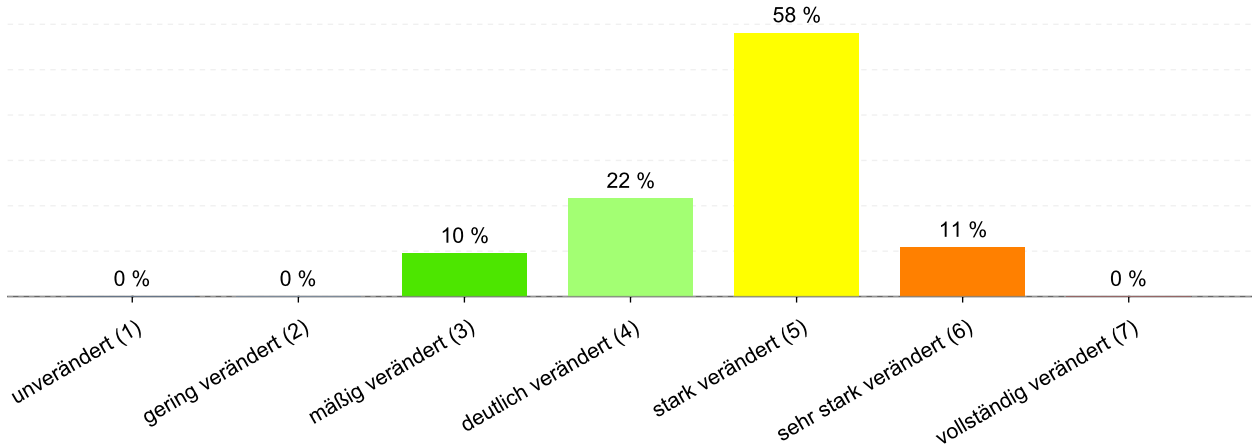


Abbildung 10: Anteil der Gewässerstrukturklassen im Wasserkörper DERW_DENW_282_75_90: Rur

Tabelle 30: Informationen zu Bauwerken und Durchgängigkeit im Wasserkörper DERW_DENW_282_75_90: Rur. Informationen zu den Bauwerkstypen finden sich im [LANUV-Arbeitsblatt 38](#).

Bauwerktyp	Anzahl	Bauwerktyp	Anzahl
Absturz	10	Sohlschwelle	2
Bewegliches Wehr		Streichwehr	7
Damm		Verrohrung	
Gleite	1	Durchlass	
Rampe	3	Wasserkraftanlage	4

2.4.1.4 Direkteinleitungen

Tabelle 31: Anzahl der Direkteinleitungen nach Abwasserherkunft im Wasserkörper DERW_DENW_282_75_90: Rur

Abwasserherkunft	Anzahl
KOM - Kommunal	
IGL - Industriell	4
AZV - Abwasserzweckverband	
AFA - Abfallanlagen (Deponie)	
keine Zuordnung	

2.4.2 Zustandsbewertung

2.4.2.1 Gesamtbewertung

Table 32: Übersicht über die Bewertung des Wasserkörper DERW_DENW_282_75_90: Rur. MZB = Makrozoobenthos; PBSM = Pflanzenbehandlungs- und Schädlingsbekämpfungsmittel

Ökologisches Potenzial						unbefr.
Fische	MZB Gesamt	MZB allg. Degradation	MZB Saprobie	Gewässerflora	Makrophyten	Phytoplankton
mäßig	gut	gut	gut	unbefr.	---	---
Flussgebietsspezifische Stoffe			Allgemeine chemisch-physikalische Parameter			
Metalle	PBSM	Sonstige Stoffe	ACP Gesamt			
gut	sehr gut	gut	gut			
Betrachtung gesetzl. nicht geregelter Stoffe						
Metalle	PBSM	Sonstige Stoffe				
gut	gut	mäßig				
Chemischer Zustand						nicht gut
Ohne Ubiquitäre	Metalle	PBSM	Nitrat	Sonstige Stoffe		
nicht gut	nicht gut	gut	gut	nicht gut		

2.4.2.2 Stoffliche Überschreitungen

Table 33: Flussgebietsspezifischen Schadstoffe der Anlage 6 Oberflächengewässer Verordnung (OGewV) mit Überschreitungen des Beurteilungswerts. Höhe der Überschreitung: ≥ 1 -fach = mäßig; ≥ 2 -fach = unbefriedigend; > 4 -fach = schlecht

Es liegen keine Beurteilungswertverletzungen oder Messdaten vor.

Table 34: Allgemeine Physikalisch Chemische Parameter (ACP) der Anlage 7 Oberflächengewässer Verordnung (OGewV) mit Überschreitungen des Beurteilungswerts. Höhe der Überschreitung: ≥ 1 -fach = mäßig; ≥ 2 -fach = unbefriedigend; > 4 -fach = schlecht

Es liegen keine Beurteilungswertverletzungen oder Messdaten vor.

Table 35: Gesetzlich nicht geregelte Stoffe mit Überschreitungen des Beurteilungswerts. Höhe der Überschreitung: ≥ 1 -fach = mäßig; ≥ 2 -fach = unbefriedigend; > 4 -fach = schlecht

Stoffgruppe	Stoff-Nr.	Stoffname	Probengut	Bewertung
Sonstige Stoffe	2319	Pyren	Wasser	mäßig
Sonstige Stoffe	2330	Indeno(1,2,3-cd)pyren	Wasser	mäßig
Sonstige Stoffe	2336	Benzo(a)anthracen	Wasser	mäßig

Table 36: Stoffe des chemischen Zustands der Anlage 8 Oberflächengewässer Verordnung (OGewV) mit Überschreitungen des Beurteilungswerts. Höhe der Überschreitung: >= 1-fach = mäßig; >= 2-fach = unbefriedigend; > 4-fach = schlecht

Stoffgruppe	Stoff-Nr.	Stoffname	Probengut	Ubiquitär	Bewertung
Metalle	1166	Quecksilber	Fische	ja	schlecht
Sonstige Stoffe	101	Summe polybromierte Diphenylether	Fische	ja	schlecht
Sonstige Stoffe	2300	Fluoranthen	Wasser	nein	mäßig
Sonstige Stoffe	2320	Benzo(a)pyren	Wasser	ja	schlecht

2.4.3 Bewirtschaftungsplanung

2.4.3.1 Signifikante Belastungsfaktoren je Wasserkörper

Table 37: Übersicht über die signifikanten Belastungen des Wasserkörpers DERW_DENW_282_75_90: Rur. DQ = Diffuse Quellen; PQ = Punktquellen; HYMO = Hydromorphologie; SONST = Sonstige Belastungen; WE = Wasserentnahmen

Belastungs-ID	Belastung	Belastungsgruppe
1.2	Punktquellen - Regenwasserentlastungen	PQ
2.7	Diffuse Quellen - Atmosphärische Deposition	DQ
4.1.4	Morphologische Veränderung von Gewässern - Andere	HYMO
4.2.1	Durchgängigkeitshindernisse - Wasserkraft	HYMO
4.2.6	Durchgängigkeitshindernisse - Industrie	HYMO
4.3.6	Hydrologische Veränderung - Andere	HYMO

2.5 Steckbrief des Fließwasserkörpers DERW_DENW_282372_0_4: Birgeler Bach

2.5.1 Wasserkörpereigenschaften

2.5.1.1 Basisinformationen

Tabelle 38: Stammdaten und Basisinformationen zum Wasserkörper DERW_DENW_282372_0_4: Birgeler Bach. EZG = Einzugsgebiet; TEZG = Teileinzugsgebiet; KA = Kläranlage; VGS = Vogelschutzgebiet; FFH = Flora Fauna Habitat

Gewässername	Birgeler Bach	Hydrologisches TEZG	Rur
Gewässerkennzahl	282372	Planungseinheit	PE_RUR_1200
LAWA-Fließgewässertyp	18 - löss-lehmgeprägte Tieflandbäche	Talsperre < 50ha	nein
Ökoregion	Westliches Flachland	Ausweisung	HMWB
Geochemie	karbonatisch oder basenreich	Fallgruppe	BmV - Bebauung und Hochwasserschutz mit Vorland
Vorgänger-ID	DE_NRW_282372_0	Anzahl kommunaler KA	
Länge FWK	3.527 m	Grundwasseranschluss	Grundwasseranschluss in Teilen vorhanden
Gewässerlänge NRW	9.357 m	Trockenfallend	keine Angabe
Stationierung von	0 m	Mittlerer Abfluss	0,105 m³/s
Stationierung bis	3.527 m	Trinkwassernutzung	Keine oder bis 10 cbm/Tag
Fläche des FWK-EZG	235,9 ha	Anteil VSG	0,00 %
Anteil Bundeswasserstr.		Anteil FFH-Gebiete	0,00 %

2.5.1.2 Landnutzung im Einzugsgebiet

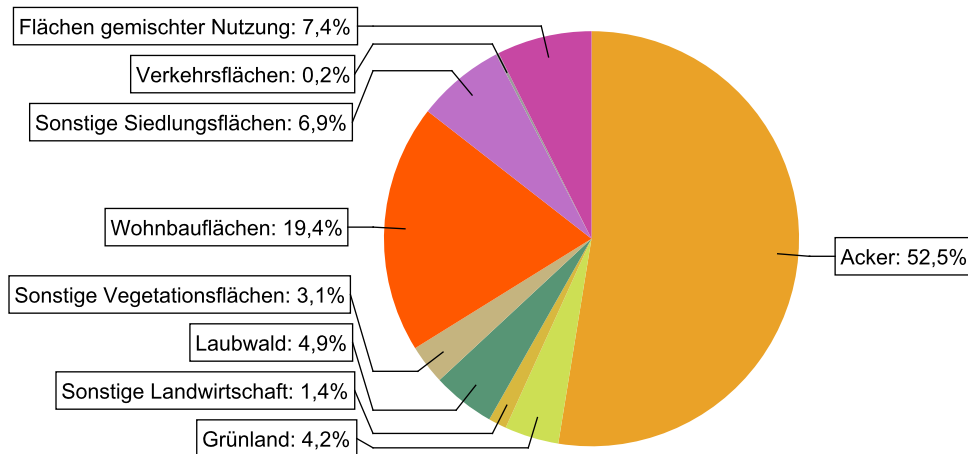


Abbildung 11: Landnutzung im Einzugsgebiet des Wasserkörpers DERW_DENW_282372_0_4: Birgeler Bach, basierend auf ATKIS-Daten 2024. Landnutzungstypen mit weniger als 0,1% Anteil sind nicht dargestellt.

2.5.1.3 Gewässerstruktur und Querbauwerke

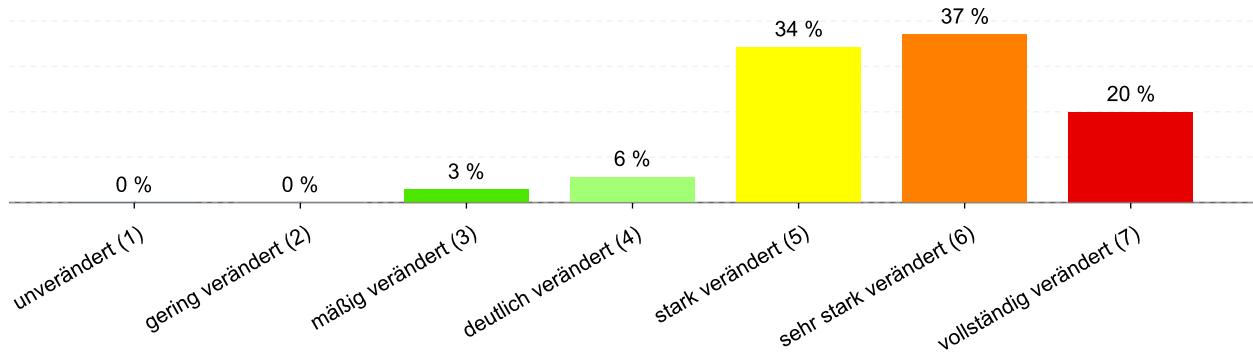


Abbildung 12: Anteil der Gewässerstrukturklassen im Wasserkörper DERW_DENW_282372_0_4: Birgeler Bach

Tabelle 39: Informationen zu Bauwerken und Durchgängigkeit im Wasserkörper DERW_DENW_282372_0_4: Birgeler Bach. Informationen zu den Bauwerkstypen finden sich im [LANUV-Arbeitsblatt 38](#).

Bauwerktyp	Anzahl	Bauwerktyp	Anzahl
Absturz		Sohlschwelle	
Bewegliches Wehr		Streichwehr	
Damm		Verrohrung	2
Gleite	2	Durchlass	
Rampe	1	Wasserkraftanlage	

2.5.1.4 Direkteinleitungen

Tabelle 40: Anzahl der Direkteinleitungen nach Abwasserherkunft im Wasserkörper DERW_DENW_282372_0_4: Birgeler Bach

Abwasserherkunft	Anzahl
KOM - Kommunal	
IGL - Industriell	
AZV - Abwasserzweckverband	
AFA - Abfallanlagen (Deponie)	
keine Zuordnung	

2.5.2 Zustandsbewertung

2.5.2.1 Gesamtbewertung

Tabelle 41: Übersicht über die Bewertung des Wasserkörper DERW_DENW_282372_0_4: Birgeler Bach. MZB = Makrozoobenthos; PBSM = Pflanzenbehandlungs- und Schädlingsbekämpfungsmittel

Ökologisches Potenzial						unbefr.
Fische	MZB Gesamt	MZB allg. Degradation	MZB Saprobie	Gewässerflora	Makrophyten	Phytoplankton
unbefr.	mäßig	mäßig	gut	mäßig	k.A.	---
Flussgebietsspezifische Stoffe			Allgemeine chemisch-physikalische Parameter			
Metalle	PBSM	Sonstige Stoffe	ACP Gesamt			
gut	mäßig	sehr gut	mäßig			
Betrachtung gesetzl. nicht geregelter Stoffe						
Metalle	PBSM	Sonstige Stoffe				
mäßig	mäßig	mäßig				
Chemischer Zustand						nicht gut
Ohne Ubiquitäre	Metalle	PBSM	Nitrat	Sonstige Stoffe		
gut	nicht gut	gut	gut	nicht gut		

2.5.2.2 Stoffliche Überschreitungen

Tabelle 42: Flussgebietsspezifischen Schadstoffe der Anlage 6 Oberflächengewässer Verordnung (OGewV) mit Überschreitungen des Beurteilungswerts. Höhe der Überschreitung: ≥ 1 -fach = mäßig; ≥ 2 -fach = unbefriedigend; > 4 -fach = schlecht

Stoffgruppe	Stoff-Nr.	Stoffname	Probengut	Bewertung
PBSM	2386	Imidacloprid	Wasser	schlecht

Tabelle 43: Allgemeine Physikalisch Chemische Parameter (ACP) der Anlage 7 Oberflächengewässer Verordnung (OGewV) mit Überschreitungen des Beurteilungswerts. Höhe der Überschreitung: ≥ 1 -fach = mäßig; ≥ 2 -fach = unbefriedigend; > 4 -fach = schlecht

Stoffgruppe	Stoff-Nr.	Stoffname	Probengut	Bewertung
ACP Gesamt	1262	Gesamtposphat-Phosphor	Wasser	mäßig
ACP Gesamt	1264	Orthophosphat-Phosphor	Wasser	mäßig
ACP Gesamt	1281	Sauerstoff	Wasser	mäßig

Tabelle 44: Gesetzlich nicht geregelte Stoffe mit Überschreitungen des Beurteilungswerts. Höhe der Überschreitung: ≥ 1 -fach = mäßig; ≥ 2 -fach = unbefriedigend; > 4 -fach = schlecht

Stoffgruppe	Stoff-Nr.	Stoffname	Probengut	Bewertung
Metalle	1171	Mangan	Wasser	schlecht
PBSM	4014	Desphenyl-chloridazon	Wasser	mäßig
Sonstige Stoffe	2639	Diclofenac	Wasser	schlecht
Sonstige Stoffe	2691	Sulfamethoxazol	Wasser	mäßig
Sonstige Stoffe	4139	Primidon	Wasser	mäßig
Sonstige Stoffe	4144	Tramadol	Wasser	mäßig
Sonstige Stoffe	4209	10,11-Dihydro-10,11-dihydroxycarbamazepin	Wasser	unbefr.
Sonstige Stoffe	4210	4-Formylaminoantipyrin	Wasser	schlecht
Sonstige Stoffe	4211	4-Acetamidoantipyrin	Wasser	unbefr.
Sonstige Stoffe	4220	Candesartan	Wasser	schlecht
Sonstige Stoffe	4223	Valsartan	Wasser	schlecht
Sonstige Stoffe	4225	Furosemid	Wasser	mäßig
Sonstige Stoffe	4311	Lamotrigin	Wasser	mäßig
Sonstige Stoffe	4313	Valsartansaeure	Wasser	schlecht

Tabelle 45: Stoffe des chemischen Zustands der Anlage 8 Oberflächengewässer Verordnung (OGewV) mit Überschreitungen des Beurteilungswerts. Höhe der Überschreitung: ≥ 1 -fach = mäßig; ≥ 2 -fach = unbefriedigend; > 4 -fach = schlecht

Stoffgruppe	Stoff-Nr.	Stoffname	Probengut	Ubiquitär	Bewertung
Metalle	1166	Quecksilber	Fische	ja	schlecht
Sonstige Stoffe	101	Summe polybromierte Diphenylether	Fische	ja	schlecht

2.5.3 Bewirtschaftungsplanung

2.5.3.1 Signifikante Belastungsfaktoren je Wasserkörper

Tabelle 46: Übersicht über die signifikanten Belastungen des Wasserkörpers DERW_DENW_282372_0_4: Birgeler Bach. DQ = Diffuse Quellen; PQ = Punktquellen; HYMO = Hydromorphologie; SONST = Sonstige Belastungen; WE = Wasserentnahmen

Belastungs-ID	Belastung	Belastungsgruppe
1.2	Punktquellen - Regenwasserentlastungen	PQ
2.2	Diffuse Quellen - Landwirtschaft	DQ
2.7	Diffuse Quellen - Atmosphärische Deposition	DQ
4.1.4	Morphologische Veränderung von Gewässern - Andere	HYMO
4.2.8	Durchgängigkeitshindernisse - Andere	HYMO

2.6 Steckbrief des Fließwasserkörpers DERW_DENW_282372_4_5: Geybach

2.6.1 Wasserkörpereigenschaften

2.6.1.1 Basisinformationen

Tabelle 47: Stammdaten und Basisinformationen zum Wasserkörper DERW_DENW_282372_4_5: Geybach. EZG = Einzugsgebiet; TEZG = Teileinzugsgebiet; KA = Kläranlage; VGS = Vogelschutzgebiet; FFH = Flora Fauna Habitat

Gewässername	Birgeler Bach	Hydrologisches TEZG	Rur
Gewässerkennzahl	282372	Planungseinheit	PE_RUR_1200
LAWA-Fließgewässertyp	18 - löss-lehmgeprägte Tieflandbäche	Talsperre < 50ha	nein
Ökoregion	Westliches Flachland	Ausweisung	NWB
Geochemie	karbonatisch oder basenreich	Fallgruppe	keine Angabe
Vorgänger-ID	DE_NRW_282372_3520	Anzahl kommunaler KA	
Länge FWK	1.663 m	Grundwasseranschluss	Grundwasseranschluss in Teilen vorhanden
Gewässerlänge NRW	9.357 m	Trockenfallend	keine Angabe
Stationierung von	3.527 m	Mittlerer Abfluss	0,043 m³/s
Stationierung bis	5.190 m	Trinkwassernutzung	Keine oder bis 10 cbm/Tag
Fläche des FWK-EZG	659,6 ha	Anteil VSG	0,00 %
Anteil Bundeswasserstr.		Anteil FFH-Gebiete	0,00 %

2.6.1.2 Landnutzung im Einzugsgebiet

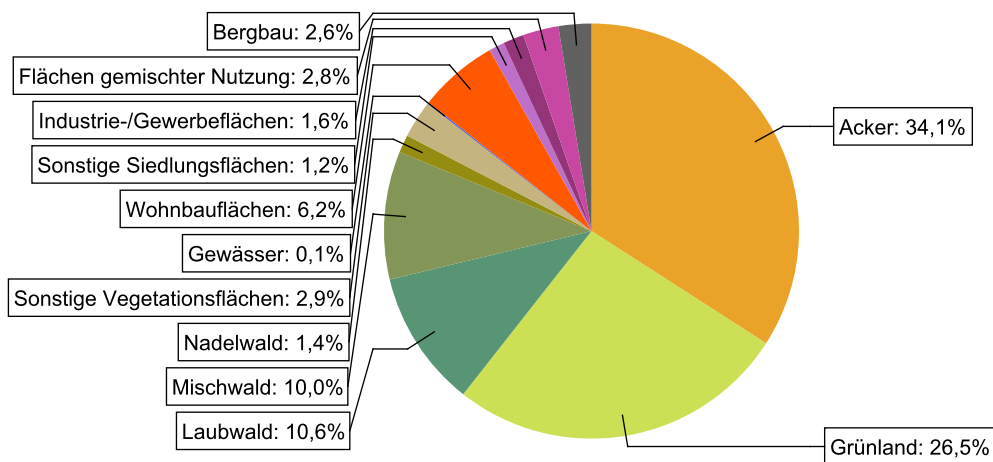


Abbildung 13: Landnutzung im Einzugsgebiet des Wasserkörpers DERW_DENW_282372_4_5: Geybach, basierend auf ATKIS-Daten 2024. Landnutzungstypen mit weniger als 0,1% Anteil sind nicht dargestellt.

2.6.1.3 Gewässerstruktur und Querbauwerke

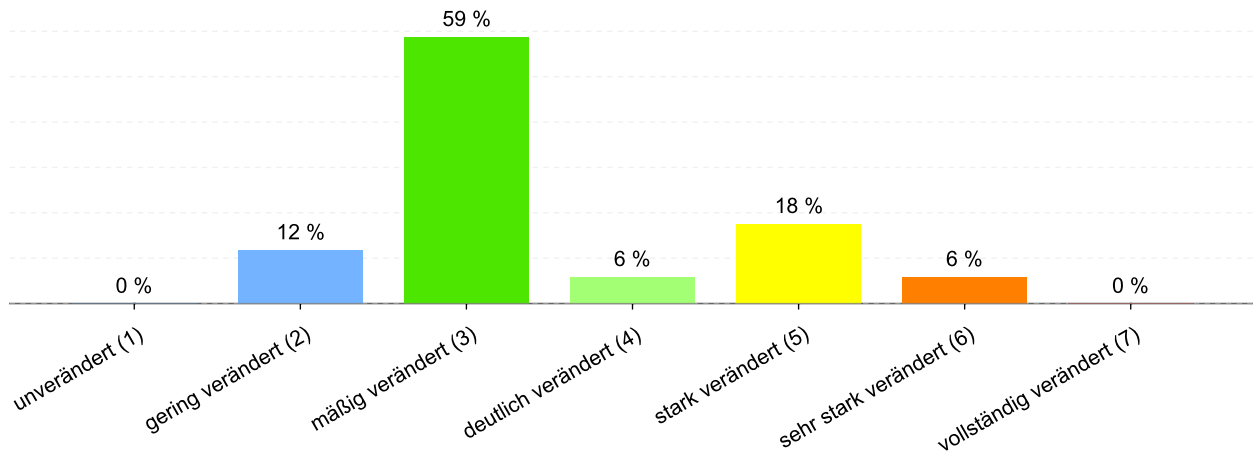


Abbildung 14: Anteil der Gewässerstrukturklassen im Wasserkörper DERW_DENW_282372_4_5: Geybach

Tabelle 48: Informationen zu Bauwerken und Durchgängigkeit im Wasserkörper DERW_DENW_282372_4_5: Geybach. Informationen zu den Bauwerkstypen finden sich im [LANUV-Arbeitsblatt 38](#).

Bauwerktyp	Anzahl	Bauwerktyp	Anzahl
Absturz	5	Sohlschwelle	
Bewegliches Wehr		Streichwehr	
Damm		Verrohrung	2
Gleite		Durchlass	
Rampe		Wasserkraftanlage	

2.6.1.4 Direkteinleitungen

Tabelle 49: Anzahl der Direkteinleitungen nach Abwasserherkunft im Wasserkörper DERW_DENW_282372_4_5: Geybach

Abwasserherkunft	Anzahl
KOM - Kommunal	
IGL - Industriell	1
AZV - Abwasserzweckverband	
AFA - Abfallanlagen (Deponie)	
keine Zuordnung	

2.6.2 Zustandsbewertung

2.6.2.1 Gesamtbewertung

Table 50: Übersicht über die Bewertung des Wasserkörper DERW_DENW_282372_4_5: Geybach. MZB = Makrozoobenthos; PBSM = Pflanzenbehandlungs- und Schädlingsbekämpfungsmittel

Ökologischer Zustand						schlecht
Fische	MZB Gesamt	MZB allg. Degradation	MZB Saprobie	Gewässerflora	Makrophyten	Phytoplankton
schlecht	mäßig	mäßig	gut	k.A.	k.A.	---
Flussgebietspezifische Stoffe			Allgemeine chemisch-physikalische Parameter			
Metalle	PBSM	Sonstige Stoffe	ACP Gesamt			
gut	sehr gut	sehr gut	mäßig			
Betrachtung gesetzl. nicht geregelter Stoffe						
Metalle	PBSM	Sonstige Stoffe				
gut	sehr gut	mäßig				
Chemischer Zustand						nicht gut
Ohne Ubiquitäre	Metalle	PBSM	Nitrat	Sonstige Stoffe		
gut	nicht gut	gut	gut	nicht gut		

2.6.2.2 Stoffliche Überschreitungen

Table 51: Flussgebietspezifischen Schadstoffe der Anlage 6 Oberflächengewässer Verordnung (OGewV) mit Überschreitungen des Beurteilungswerts. Höhe der Überschreitung: ≥ 1 -fach = mäßig; ≥ 2 -fach = unbefriedigend; > 4 -fach = schlecht

Es liegen keine Beurteilungswertverletzungen oder Messdaten vor.

Table 52: Allgemeine Physikalisch Chemische Parameter (ACP) der Anlage 7 Oberflächengewässer Verordnung (OGewV) mit Überschreitungen des Beurteilungswerts. Höhe der Überschreitung: ≥ 1 -fach = mäßig; ≥ 2 -fach = unbefriedigend; > 4 -fach = schlecht

Stoffgruppe	Stoff-Nr.	Stoffname	Probengut	Bewertung
ACP Gesamt	1262	Gesamtposphat-Phosphor	Wasser	unbefr.
ACP Gesamt	1264	Orthophosphat-Phosphor	Wasser	mäßig

Table 53: Gesetzlich nicht geregelte Stoffe mit Überschreitungen des Beurteilungswerts. Höhe der Überschreitung: ≥ 1 -fach = mäßig; ≥ 2 -fach = unbefriedigend; > 4 -fach = schlecht

Stoffgruppe	Stoff-Nr.	Stoffname	Probengut	Bewertung
Sonstige Stoffe	2319	Pyren	Wasser	mäßig

Tabelle 54: Stoffe des chemischen Zustands der Anlage 8 Oberflächengewässer Verordnung (OGewV) mit Überschreitungen des Beurteilungswerts. Höhe der Überschreitung: >= 1-fach = mäßig; >= 2-fach = unbefriedigend; > 4-fach = schlecht

Stoffgruppe	Stoff-Nr.	Stoffname	Probengut	Ubiquitär	Bewertung
Metalle	1166	Quecksilber	Fische	ja	schlecht
Sonstige Stoffe	101	Summe polybromierte Diphenylether	Fische	ja	schlecht
Sonstige Stoffe	2320	Benzo(a)pyren	Wasser	ja	schlecht

2.6.3 Bewirtschaftungsplanung

2.6.3.1 Signifikante Belastungsfaktoren je Wasserkörper

Tabelle 55: Übersicht über die signifikanten Belastungen des Wasserkörpers DERW_DENW_282372_4_5: Geybach. DQ = Diffuse Quellen; PQ = Punktquellen; HYMO = Hydromorphologie; SONST = Sonstige Belastungen; WE = Wasserentnahmen

Belastungs-ID	Belastung	Belastungsgruppe
1.2	Punktquellen - Regenwasserentlastungen	PQ
2.2	Diffuse Quellen - Landwirtschaft	DQ
2.7	Diffuse Quellen - Atmosphärische Deposition	DQ
4.2.8	Durchgängigkeitshindernisse - Andere	HYMO

2.7 Steckbrief des Fließwasserkörpers DERW_DENW_282372_5_9: Geybach

2.7.1 Wasserkörpereigenschaften

2.7.1.1 Basisinformationen

Table 56: Stammdaten und Basisinformationen zum Wasserkörper DERW_DENW_282372_5_9: Geybach. EZG = Einzugsgebiet; TEZG = Teileinzugsgebiet; KA = Kläranlage; VGS = Vogelschutzgebiet; FFH = Flora Fauna Habitat

Gewässername	Birgeler Bach	Hydrologisches TEZG	Rur
Gewässerkennzahl	282372	Planungseinheit	PE_RUR_1200
LAWA-Fließgewässertyp	5.1 - Feinmaterialreiche, silikatische Mittelgebirgsbäche	Talsperre < 50ha	nein
Ökoregion	Westliches Mittelgebirge	Ausweisung	NWB
Geochemie	silikatisch oder basenarm	Fallgruppe	keine Angabe
Vorgänger-ID	DE_NRW_282372_5184	Anzahl kommunaler KA	1
Länge FWK	4.153 m	Grundwasseranschluss	Überwiegend kein Grundwasseranschluss
Gewässerlänge NRW	9.357 m	Trockenfallend	keine Angabe
Stationierung von	5.190 m	Mittlerer Abfluss	0,037 m³/s
Stationierung bis	9.343 m	Trinkwassernutzung	Keine oder bis 10 cbm/Tag
Fläche des FWK-EZG	371,7 ha	Anteil VSG	0,00 %
Anteil Bundeswasserstr.		Anteil FFH-Gebiete	0,00 %

2.7.1.2 Landnutzung im Einzugsgebiet

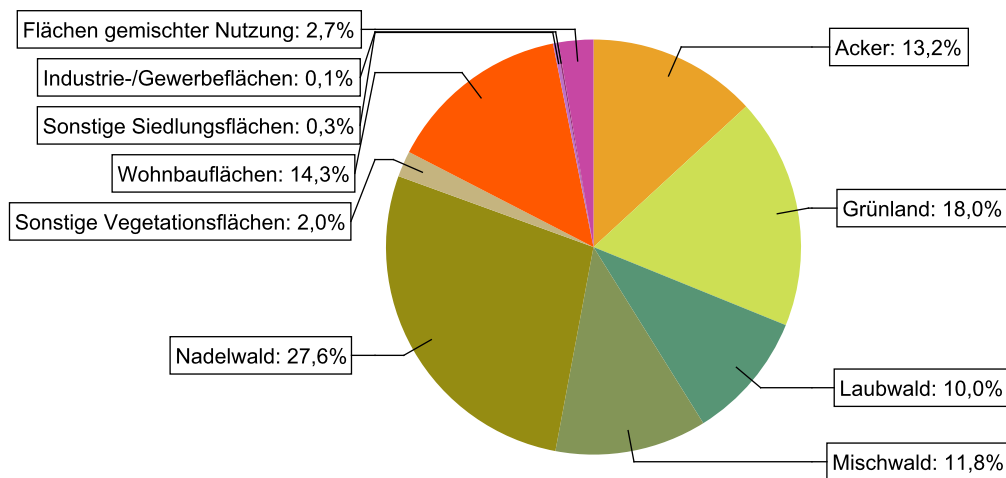


Abbildung 15: Landnutzung im Einzugsgebiet des Wasserkörpers DERW_DENW_282372_5_9: Geybach, basierend auf ATKIS-Daten 2024. Landnutzungstypen mit weniger als 0,1% Anteil sind nicht dargestellt.

2.7.1.3 Gewässerstruktur und Querbauwerke

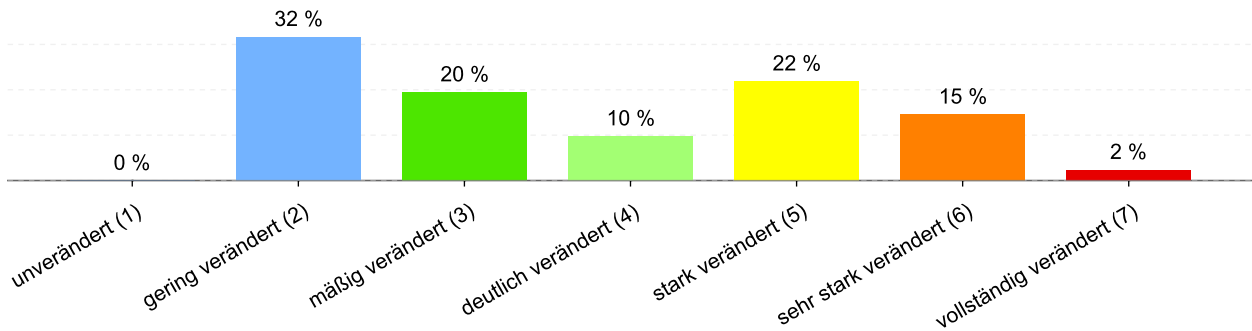


Abbildung 16: Anteil der Gewässerstrukturklassen im Wasserkörper DERW_DENW_282372_5_9: Geybach

Tabelle 57: Informationen zu Bauwerken und Durchgängigkeit im Wasserkörper DERW_DENW_282372_5_9: Geybach. Informationen zu den Bauwerkstypen finden sich im [LANUV-Arbeitsblatt 38](#).

Bauwerktyp	Anzahl	Bauwerktyp	Anzahl
Absturz	11	Sohlschwelle	
Bewegliches Wehr		Streichwehr	
Damm		Verrohrung	6
Gleite		Durchlass	
Rampe		Wasserkraftanlage	

2.7.1.4 Direkteinleitungen

Tabelle 58: Anzahl der Direkteinleitungen nach Abwasserherkunft im Wasserkörper DERW_DENW_282372_5_9: Geybach

Abwasserherkunft	Anzahl
KOM - Kommunal	
IGL - Industriell	
AZV - Abwasserzweckverband	1
AFA - Abfallanlagen (Deponie)	
keine Zuordnung	

2.7.2 Zustandsbewertung

2.7.2.1 Gesamtbewertung

Tabelle 59: Übersicht über die Bewertung des Wasserkörper DERW_DENW_282372_5_9: Geybach. MZB = Makrozoobenthos; PBSM = Pflanzenbehandlungs- und Schädlingsbekämpfungsmittel

Ökologischer Zustand						schlecht
Fische	MZB Gesamt	MZB allg. Degradation	MZB Saprobie	Gewässerflora	Makrophyten	Phytoplankton
schlecht	mäßig	mäßig	sehr gut	gut	k.A.	---
Flussgebietspezifische Stoffe			Allgemeine chemisch-physikalische Parameter			
Metalle	PBSM	Sonstige Stoffe	ACP Gesamt			
gut	sehr gut	sehr gut	mäßig			
Betrachtung gesetzl. nicht geregelter Stoffe						
Metalle	PBSM	Sonstige Stoffe				
gut	gut	mäßig				
Chemischer Zustand						nicht gut
Ohne Ubiquitäre	Metalle	PBSM	Nitrat	Sonstige Stoffe		
gut	nicht gut	gut	gut	nicht gut		

2.7.2.2 Stoffliche Überschreitungen

Tabelle 60: Flussgebietspezifischen Schadstoffe der Anlage 6 Oberflächengewässer Verordnung (OGewV) mit Überschreitungen des Beurteilungswerts. Höhe der Überschreitung: ≥ 1 -fach = mäßig; ≥ 2 -fach = unbefriedigend; > 4 -fach = schlecht

Es liegen keine Beurteilungswertverletzungen oder Messdaten vor.

Tabelle 61: Allgemeine Physikalisch Chemische Parameter (ACP) der Anlage 7 Oberflächengewässer Verordnung (OGewV) mit Überschreitungen des Beurteilungswerts. Höhe der Überschreitung: ≥ 1 -fach = mäßig; ≥ 2 -fach = unbefriedigend; > 4 -fach = schlecht

Stoffgruppe	Stoff-Nr.	Stoffname	Probengut	Bewertung
ACP Gesamt	1247	Nitrit-Stickstoff	Wasser	unbefr.
ACP Gesamt	1249	Ammonium-Stickstoff	Wasser	schlecht
ACP Gesamt	1253	Ammoniak-Stickstoff	Wasser	schlecht
ACP Gesamt	1262	Gesamtphosphat-Phosphor	Wasser	unbefr.
ACP Gesamt	1264	Orthophosphat-Phosphor	Wasser	mäßig

Tabelle 62: Gesetzlich nicht geregelte Stoffe mit Überschreitungen des Beurteilungswerts. Höhe der Überschreitung: ≥ 1 -fach = mäßig; ≥ 2 -fach = unbefriedigend; > 4 -fach = schlecht

Stoffgruppe	Stoff-Nr.	Stoffname	Probengut	Bewertung
Sonstige Stoffe	2778	Ethinylestradiol	Wasser	schlecht

Tabelle 63: Stoffe des chemischen Zustands der Anlage 8 Oberflächengewässer Verordnung (OGewV) mit Überschreitungen des Beurteilungswerts. Höhe der Überschreitung: >= 1-fach = mäßig; >= 2-fach = unbefriedigend; > 4-fach = schlecht

Stoffgruppe	Stoff-Nr.	Stoffname	Probengut	Ubiquitär	Bewertung
Metalle	1166	Quecksilber	Fische	ja	schlecht
Sonstige Stoffe	101	Summe polybromierte Diphenylether	Fische	ja	schlecht

2.7.3 Bewirtschaftungsplanung

2.7.3.1 Signifikante Belastungsfaktoren je Wasserkörper

Tabelle 64: Übersicht über die signifikanten Belastungen des Wasserkörpers DERW_DENW_282372_5_9: Geybach. DQ = Diffuse Quellen; PQ = Punktquellen; HYMO = Hydromorphologie; SONST = Sonstige Belastungen; WE = Wasserentnahmen

Belastungs-ID	Belastung	Belastungsgruppe
1.1	Punktquellen - Kommunales Abwasser	PQ
1.2	Punktquellen - Regenwasserentlastungen	PQ
2.2	Diffuse Quellen - Landwirtschaft	DQ
2.7	Diffuse Quellen - Atmosphärische Deposition	DQ
4.1.2	Morphologische Veränderung von Gewässern - Landwirtschaft	HYMO
4.1.4	Morphologische Veränderung von Gewässern - Andere	HYMO
4.2.8	Durchgängigkeitshindernisse - Andere	HYMO

2.8 Steckbrief des Fließwasserkörpers DERW_DENW_2823792_0_13: Mühlenteich

2.8.1 Wasserkörpereigenschaften

2.8.1.1 Basisinformationen

Tabelle 65: Stammdaten und Basisinformationen zum Wasserkörper DERW_DENW_2823792_0_13: Mühlenteich. EZG = Einzugsgebiet; TEZG = Teileinzugsgebiet; KA = Kläranlage; VGS = Vogelschutzgebiet; FFH = Flora Fauna Habitat

Gewässername	Mühlenteich	Hydrologisches TEZG	Rur
Gewässerkennzahl	2823792	Planungseinheit	PE_RUR_1200
LAWA-Fließgewässertyp	9 - Silikatische, fein- bis grobmaterialreiche Mittelgebirgsflüsse	Talsperre < 50ha	nein
Ökoregion	Westliches Mittelgebirge	Ausweisung	AWB
Geochemie	silikatisch oder basenarm	Fallgruppe	BoV - Bebauung und Hochwasserschutz ohne Vorland
Vorgänger-ID	DE_NRW_2823792_0	Anzahl kommunaler KA	
Länge FWK	12.527 m	Grundwasseranschluss	Grundwasseranschluss vorhanden
Gewässerlänge NRW	12.636 m	Trockenfallend	keine Angabe
Stationierung von	0 m	Mittlerer Abfluss	0,115 m³/s
Stationierung bis	12.527 m	Trinkwassernutzung	Keine oder bis 10 cbm/Tag
Fläche des FWK-EZG	1.550,2 ha	Anteil VSG	0,00 %
Anteil Bundeswasserstr.		Anteil FFH-Gebiete	0,26 %

2.8.1.2 Landnutzung im Einzugsgebiet

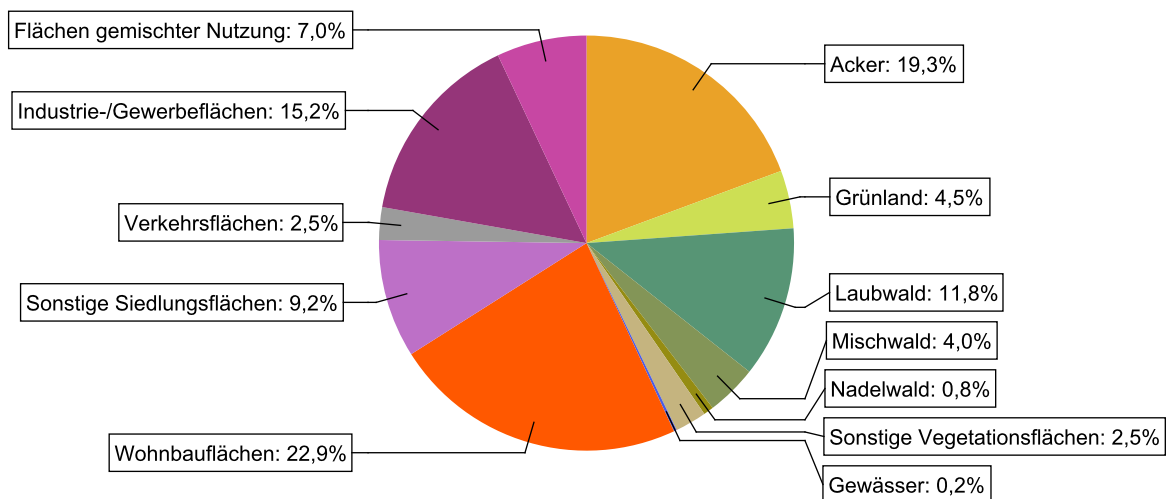


Abbildung 17: Landnutzung im Einzugsgebiet des Wasserkörpers DERW_DENW_2823792_0_13: Mühlenteich, basierend auf ATKIS-Daten 2024. Landnutzungstypen mit weniger als 0,1% Anteil sind nicht dargestellt.

2.8.1.3 Gewässerstruktur und Querbauwerke

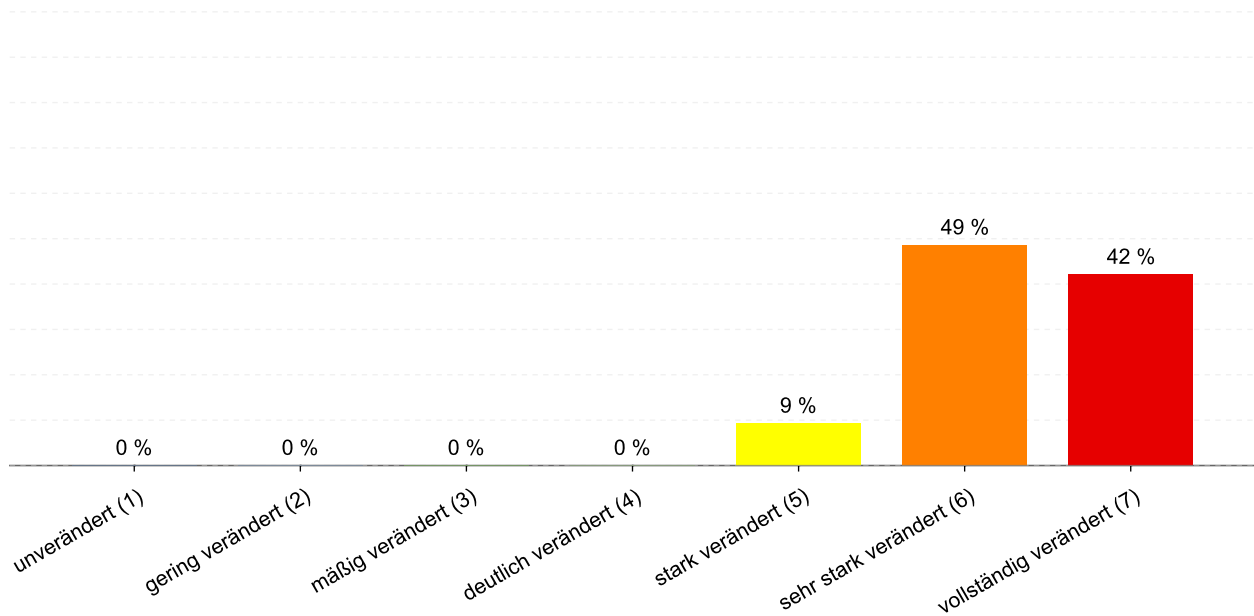


Abbildung 18: Anteil der Gewässerstrukturklassen im Wasserkörper DERW_DENW_2823792_0_13: Mühlenteich

Tabelle 66: Informationen zu Bauwerken und Durchgängigkeit im Wasserkörper DERW_DENW_2823792_0_13: Mühlenteich. Informationen zu den Bauwerkstypen finden sich im [LANUV-Arbeitsblatt 38](#).

Bauwerktyp	Anzahl	Bauwerktyp	Anzahl
Absturz	3	Sohlschwelle	
Bewegliches Wehr	7	Streichwehr	
Damm		Verrohrung	1
Gleite		Durchlass	
Rampe	1	Wasserkraftanlage	9

2.8.1.4 Direkteinleitungen

Tabelle 67: Anzahl der Direkteinleitungen nach Abwasserherkunft im Wasserkörper DERW_DENW_2823792_0_13: Mühlenteich

Abwasserherkunft	Anzahl
KOM - Kommunal	
IGL - Industriell	9
AZV - Abwasserzweckverband	
AFA - Abfallanlagen (Deponie)	
keine Zuordnung	

2.8.2 Zustandsbewertung

2.8.2.1 Gesamtbewertung

Tabelle 68: Übersicht über die Bewertung des Wasserkörper DERW_DENW_2823792_0_13: Mühlenteich. MZB = Makrozoobenthos; PBSM = Pflanzenbehandlungs- und Schädlingsbekämpfungsmittel

Ökologisches Potenzial						unbefr.
Fische	MZB Gesamt	MZB allg. Degradation	MZB Saprobie	Gewässerflora	Makrophyten	Phytoplankton
unbefr.	gut	gut	sehr gut	sehr gut	sehr gut	---
Flussgebietspezifische Stoffe			Allgemeine chemisch-physikalische Parameter			
Metalle	PBSM	Sonstige Stoffe	ACP Gesamt			
gut	sehr gut	---	mäßig			
Betrachtung gesetzl. nicht geregelter Stoffe						
Metalle	PBSM	Sonstige Stoffe				
gut	sehr gut	gut				
Chemischer Zustand						nicht gut
Ohne Ubiquitäre	Metalle	PBSM	Nitrat	Sonstige Stoffe		
gut	nicht gut	gut	gut	nicht gut		

2.8.2.2 Stoffliche Überschreitungen

Tabelle 69: Flussgebietspezifischen Schadstoffe der Anlage 6 Oberflächengewässer Verordnung (OGewV) mit Überschreitungen des Beurteilungswerts. Höhe der Überschreitung: ≥ 1 -fach = mäßig; ≥ 2 -fach = unbefriedigend; > 4 -fach = schlecht

Es liegen keine Beurteilungswertverletzungen oder Messdaten vor.

Tabelle 70: Allgemeine Physikalisch Chemische Parameter (ACP) der Anlage 7 Oberflächengewässer Verordnung (OGewV) mit Überschreitungen des Beurteilungswerts. Höhe der Überschreitung: ≥ 1 -fach = mäßig; ≥ 2 -fach = unbefriedigend; > 4 -fach = schlecht

Stoffgruppe	Stoff-Nr.	Stoffname	Probengut	Bewertung
ACP Gesamt	1313	Sulfat	Wasser	schlecht

Tabelle 71: Gesetzlich nicht geregelte Stoffe mit Überschreitungen des Beurteilungswerts. Höhe der Überschreitung: ≥ 1 -fach = mäßig; ≥ 2 -fach = unbefriedigend; > 4 -fach = schlecht

Es liegen keine Beurteilungswertverletzungen oder Messdaten vor.

Tabelle 72: Stoffe des chemischen Zustands der Anlage 8 Oberflächengewässer Verordnung (OGewV) mit Überschreitungen des Beurteilungswerts. Höhe der Überschreitung: ≥ 1 -fach = mäßig; ≥ 2 -fach = unbefriedigend; > 4 -fach = schlecht

Stoffgruppe	Stoff-Nr.	Stoffname	Probengut	Ubiquitär	Bewertung
Metalle	1166	Quecksilber	Fische	ja	schlecht
Sonstige Stoffe	101	Summe polybromierte Diphenylether	Fische	ja	schlecht

2.8.3 Bewirtschaftungsplanung

2.8.3.1 Signifikante Belastungsfaktoren je Wasserkörper

Tabelle 73: Übersicht über die signifikanten Belastungen des Wasserkörpers DERW_DENW_2823792_0_13: Mühlenteich. DQ = Diffuse Quellen; PQ = Punktquellen; HYMO = Hydromorphologie; SONST = Sonstige Belastungen; WE = Wasserentnahmen

Belastungs-ID	Belastung	Belastungsgruppe
1.2	Punktquellen - Regenwasserentlastungen	PQ
2.7	Diffuse Quellen - Atmosphärische Deposition	DQ
4.1.4	Morphologische Veränderung von Gewässern - Andere	HYMO
4.2.8	Durchgängigkeitshindernisse - Andere	HYMO

2.9 Steckbrief des Fließwasserkörpers DERW_DENW_28237922_0_6: Drover Bach

2.9.1 Wasserkörpereigenschaften

2.9.1.1 Basisinformationen

Tabelle 74: Stammdaten und Basisinformationen zum Wasserkörper DERW_DENW_28237922_0_6: Drover Bach. EZG = Einzugsgebiet; TEZG = Teileinzugsgebiet; KA = Kläranlage; VGS = Vogelschutzgebiet; FFH = Flora Fauna Habitat

Gewässername	Drover Bach	Hydrologisches TEZG	Rur
Gewässerkennzahl	28237922	Planungseinheit	PE_RUR_1200
LAWA-Fließgewässertyp	16 - kiesgeprägte Tieflandbäche	Talsperre < 50ha	nein
Ökoregion	Westliches Flachland	Ausweisung	HMWB
Geochemie	karbonatisch oder basenreich	Fallgruppe	BmV - Bebauung und Hochwasserschutz mit Vorland
Vorgänger-ID	DE_NRW_28237922_0	Anzahl kommunaler KA	
Länge FWK	6.489 m	Grundwasseranschluss	Grundwasseranschluss in Teilen vorhanden
Gewässerlänge NRW	9.227 m	Trockenfallend	keine Angabe
Stationierung von	0 m	Mittlerer Abfluss	0,070 m³/s
Stationierung bis	6.489 m	Trinkwassernutzung	Keine oder bis 10 cbm/Tag
Fläche des FWK-EZG	1.053,5 ha	Anteil VSG	2,58 %
Anteil Bundeswasserstr.		Anteil FFH-Gebiete	2,59 %

2.9.1.2 Landnutzung im Einzugsgebiet

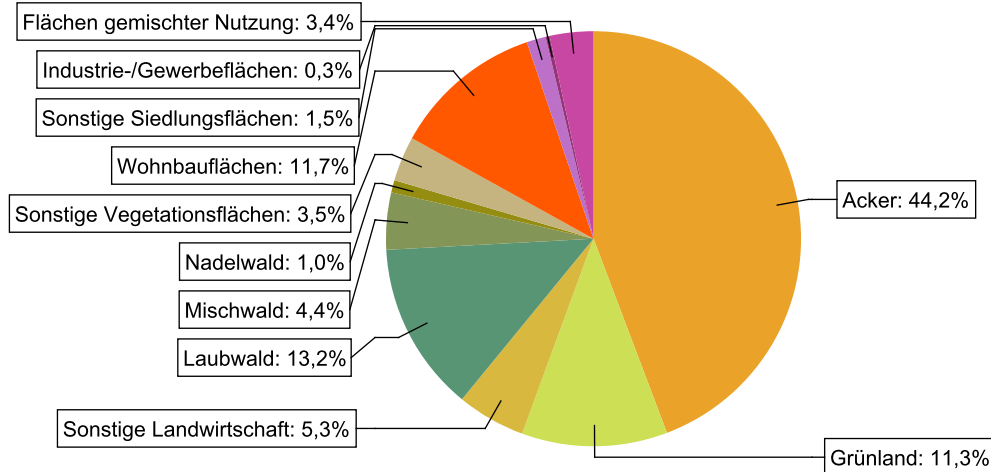


Abbildung 19: Landnutzung im Einzugsgebiet des Wasserkörpers DERW_DENW_28237922_0_6: Drover Bach, basierend auf ATKIS-Daten 2024. Landnutzungstypen mit weniger als 0,1% Anteil sind nicht dargestellt.

2.9.1.3 Gewässerstruktur und Querbauwerke

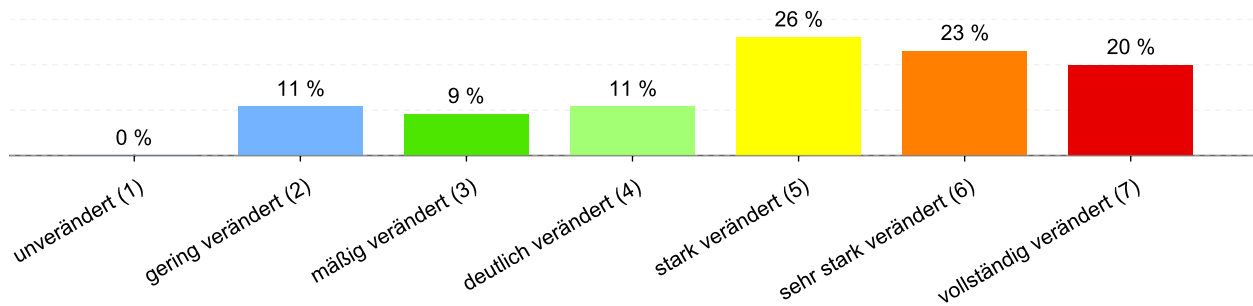


Abbildung 20: Anteil der Gewässerstrukturklassen im Wasserkörper DERW_DENW_28237922_0_6: Drover Bach

Tabelle 75: Informationen zu Bauwerken und Durchgängigkeit im Wasserkörper DERW_DENW_28237922_0_6: Drover Bach. Informationen zu den Bauwerkstypen finden sich im [LANUV-Arbeitsblatt 38](#).

Bauwerktyp	Anzahl	Bauwerktyp	Anzahl
Absturz	12	Sohlschwelle	
Bewegliches Wehr		Streichwehr	
Damm	1	Verrohrung	2
Gleite		Durchlass	3
Rampe	9	Wasserkraftanlage	

2.9.1.4 Direkteinleitungen

Tabelle 76: Anzahl der Direkteinleitungen nach Abwasserherkunft im Wasserkörper DERW_DENW_28237922_0_6: Drover Bach

Abwasserherkunft	Anzahl
KOM - Kommunal	
IGL - Industriell	1
AZV - Abwasserzweckverband	
AFA - Abfallanlagen (Deponie)	
keine Zuordnung	

2.9.2 Zustandsbewertung

2.9.2.1 Gesamtbewertung

Tabelle 77: Übersicht über die Bewertung des Wasserkörper DERW_DENW_28237922_0_6: Drover Bach. MZB = Makrozoobenthos; PBSM = Pflanzenbehandlungs- und Schädlingsbekämpfungsmittel

Ökologisches Potenzial						unbefr.
Fische	MZB Gesamt	MZB allg. Degradation	MZB Saprobie	Gewässerflora	Makrophyten	Phytoplankton
unbefr.	mäßig	mäßig	sehr gut	gut	k.A.	---
Flussgebietspezifische Stoffe			Allgemeine chemisch-physikalische Parameter			
Metalle	PBSM	Sonstige Stoffe	ACP Gesamt			
gut	sehr gut	sehr gut	mäßig			
Betrachtung gesetzl. nicht geregelter Stoffe						
Metalle	PBSM	Sonstige Stoffe				
mäßig	sehr gut	mäßig				
Chemischer Zustand						nicht gut
Ohne Ubiquitäre	Metalle	PBSM	Nitrat	Sonstige Stoffe		
nicht gut	nicht gut	gut	gut	nicht gut		

2.9.2.2 Stoffliche Überschreitungen

Tabelle 78: Flussgebietspezifischen Schadstoffe der Anlage 6 Oberflächengewässer Verordnung (OGewV) mit Überschreitungen des Beurteilungswerts. Höhe der Überschreitung: ≥ 1 -fach = mäßig; ≥ 2 -fach = unbefriedigend; > 4 -fach = schlecht

Es liegen keine Beurteilungswertverletzungen oder Messdaten vor.

Tabelle 79: Allgemeine Physikalisch Chemische Parameter (ACP) der Anlage 7 Oberflächengewässer Verordnung (OGewV) mit Überschreitungen des Beurteilungswerts. Höhe der Überschreitung: ≥ 1 -fach = mäßig; ≥ 2 -fach = unbefriedigend; > 4 -fach = schlecht

Stoffgruppe	Stoff-Nr.	Stoffname	Probengut	Bewertung
ACP Gesamt	1253	Ammoniak-Stickstoff	Wasser	schlecht

Tabelle 80: Gesetzlich nicht geregelte Stoffe mit Überschreitungen des Beurteilungswerts. Höhe der Überschreitung: ≥ 1 -fach = mäßig; ≥ 2 -fach = unbefriedigend; > 4 -fach = schlecht

Stoffgruppe	Stoff-Nr.	Stoffname	Probengut	Bewertung
Metalle	1124	Barium	Wasser	mäßig
Metalle	1161	Kupfer	Wasser	mäßig
Metalle	1164	Zink	Wasser	mäßig
Metalle	1167	Uran	Wasser	mäßig
Sonstige Stoffe	2319	Pyren	Wasser	unbefr.
Sonstige Stoffe	2330	Indeno(1,2,3-cd)pyren	Wasser	unbefr.
Sonstige Stoffe	2336	Benzo(a)anthracen	Wasser	mäßig

Tabelle 81: Stoffe des chemischen Zustands der Anlage 8 Oberflächengewässer Verordnung (OGewV) mit Überschreitungen des Beurteilungswerts. Höhe der Überschreitung: >= 1-fach = mäßig; >= 2-fach = unbefriedigend; > 4-fach = schlecht

Stoffgruppe	Stoff-Nr.	Stoffname	Probengut	Ubiquitär	Bewertung
Metalle	1166	Quecksilber	Fische	ja	schlecht
Sonstige Stoffe	101	Summe polybromierte Diphenylether	Fische	ja	schlecht
Sonstige Stoffe	2300	Fluoranthen	Wasser	nein	mäßig
Sonstige Stoffe	2320	Benzo(a)pyren	Wasser	ja	schlecht

2.9.3 Bewirtschaftungsplanung

2.9.3.1 Signifikante Belastungsfaktoren je Wasserkörper

Tabelle 82: Übersicht über die signifikanten Belastungen des Wasserkörpers DERW_DENW_28237922_0_6: Drover Bach. DQ = Diffuse Quellen; PQ = Punktquellen; HYMO = Hydromorphologie; SONST = Sonstige Belastungen; WE = Wasserentnahmen

Belastungs-ID	Belastung	Belastungsgruppe
1.2	Punktquellen - Regenwasserentlastungen	PQ
2.2	Diffuse Quellen - Landwirtschaft	DQ
2.7	Diffuse Quellen - Atmosphärische Deposition	DQ
4.1.2	Morphologische Veränderung von Gewässern - Landwirtschaft	HYMO
4.1.4	Morphologische Veränderung von Gewässern - Andere	HYMO
4.2.8	Durchgängigkeitshindernisse - Andere	HYMO

2.10 Steckbrief des Fließwasserkörpers DERW_DENW_28237922_6_9: Thumbach

2.10.1 Wasserkörpereigenschaften

2.10.1.1 Basisinformationen

Tabelle 83: Stammdaten und Basisinformationen zum Wasserkörper DERW_DENW_28237922_6_9: Thumbach. EZG = Einzugsgebiet; TEZG = Teileinzugsgebiet; KA = Kläranlage; VGS = Vogelschutzgebiet; FFH = Flora Fauna Habitat

Gewässername	Drover Bach	Hydrologisches TEZG	Rur
Gewässerkennzahl	28237922	Planungseinheit	PE_RUR_1200
LAWA-Fließgewässertyp	7 - Grobmaterialreiche, karbonatische Mittelgebirgsbäche	Talsperre < 50ha	nein
Ökoregion	Westliches Mittelgebirge	Ausweisung	NWB
Geochemie	karbonatisch oder basenreich	Fallgruppe	keine Angabe
Vorgänger-ID	DE_NRW_28237922_6463	Anzahl kommunaler KA	
Länge FWK	2.738 m	Grundwasseranschluss	Überwiegend kein Grundwasseranschluss
Gewässerlänge NRW	9.227 m	Trockenfallend	temporär trocken
Stationierung von	6.489 m	Mittlerer Abfluss	0,027 m³/s
Stationierung bis	9.227 m	Trinkwassernutzung	Keine oder bis 10 cbm/Tag
Fläche des FWK-EZG	319,6 ha	Anteil VSG	0,00 %
Anteil Bundeswasserstr.		Anteil FFH-Gebiete	0,00 %

2.10.1.2 Landnutzung im Einzugsgebiet

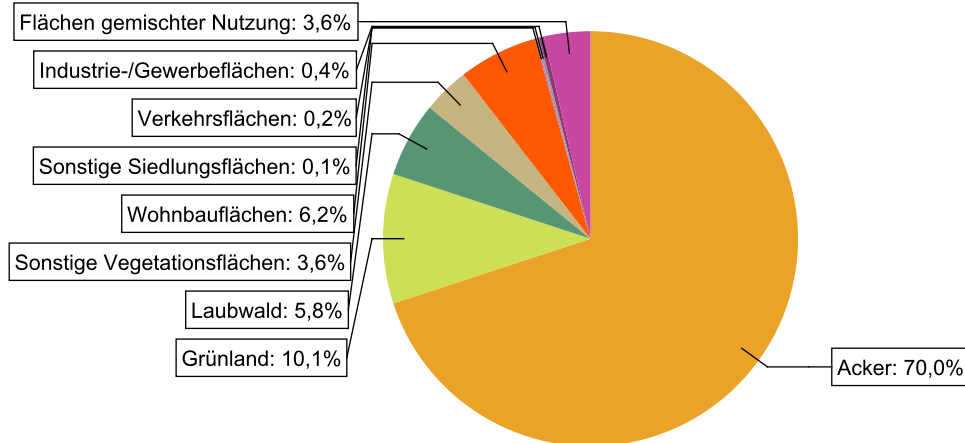


Abbildung 21: Landnutzung im Einzugsgebiet des Wasserkörpers DERW_DENW_28237922_6_9: Thumbach, basierend auf ATKIS-Daten 2024. Landnutzungstypen mit weniger als 0,1% Anteil sind nicht dargestellt.

2.10.1.3 Gewässerstruktur und Querbauwerke

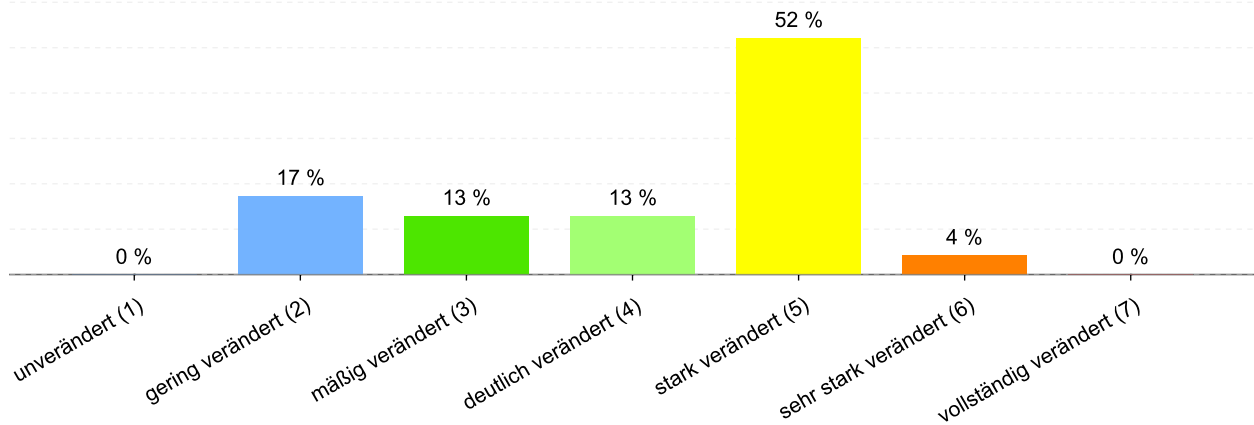


Abbildung 22: Anteil der Gewässerstrukturklassen im Wasserkörper DERW_DENW_28237922_6_9: Thumbach

Tabelle 84: Informationen zu Bauwerken und Durchgängigkeit im Wasserkörper DERW_DENW_28237922_6_9: Thumbach. Informationen zu den Bauwerkstypen finden sich im [LANUV-Arbeitsblatt 38](#).

Bauwerktyp	Anzahl	Bauwerktyp	Anzahl
Absturz	1	Sohlschwelle	
Bewegliches Wehr		Streichwehr	
Damm		Verrohrung	2
Gleite		Durchlass	2
Rampe		Wasserkraftanlage	

2.10.1.4 Direkteinleitungen

Tabelle 85: Anzahl der Direkteinleitungen nach Abwasserherkunft im Wasserkörper DERW_DENW_28237922_6_9: Thumbach

Abwasserherkunft	Anzahl
KOM - Kommunal	
IGL - Industriell	
AZV - Abwasserzweckverband	
AFA - Abfallanlagen (Deponie)	
keine Zuordnung	

2.10.2 Zustandsbewertung

2.10.2.1 Gesamtbewertung

Tabelle 86: Übersicht über die Bewertung des Wasserkörper DERW_DENW_28237922_6_9: Thumbach. MZB = Makrozoobenthos; PBSM = Pflanzenbehandlungs- und Schädlingsbekämpfungsmittel

Ökologischer Zustand						mäßig
Fische	MZB Gesamt	MZB allg. Degradation	MZB Saprobie	Gewässerflora	Makrophyten	Phytoplankton
---	mäßig	mäßig	gut	mäßig	k.A.	---
Flussgebietspezifische Stoffe			Allgemeine chemisch-physikalische Parameter			
Metalle	PBSM	Sonstige Stoffe	ACP Gesamt			
gut	sehr gut	sehr gut	mäßig			
Betrachtung gesetzl. nicht geregelter Stoffe						
Metalle	PBSM	Sonstige Stoffe				
mäßig	gut	gut				
Chemischer Zustand						nicht gut
Ohne Ubiquitäre	Metalle	PBSM	Nitrat	Sonstige Stoffe		
gut	nicht gut	gut	gut	nicht gut		

2.10.2.2 Stoffliche Überschreitungen

Tabelle 87: Flussgebietspezifischen Schadstoffe der Anlage 6 Oberflächengewässer Verordnung (OGewV) mit Überschreitungen des Beurteilungswerts. Höhe der Überschreitung: ≥ 1 -fach = mäßig; ≥ 2 -fach = unbefriedigend; > 4 -fach = schlecht

Es liegen keine Beurteilungswertverletzungen oder Messdaten vor.

Tabelle 88: Allgemeine Physikalisch Chemische Parameter (ACP) der Anlage 7 Oberflächengewässer Verordnung (OGewV) mit Überschreitungen des Beurteilungswerts. Höhe der Überschreitung: ≥ 1 -fach = mäßig; ≥ 2 -fach = unbefriedigend; > 4 -fach = schlecht

Stoffgruppe	Stoff-Nr.	Stoffname	Probengut	Bewertung
ACP Gesamt	1011	Wassertemperatur	Wasser	mäßig
ACP Gesamt	1264	Orthophosphat-Phosphor	Wasser	mäßig

Tabelle 89: Gesetzlich nicht geregelte Stoffe mit Überschreitungen des Beurteilungswerts. Höhe der Überschreitung: ≥ 1 -fach = mäßig; ≥ 2 -fach = unbefriedigend; > 4 -fach = schlecht

Stoffgruppe	Stoff-Nr.	Stoffname	Probengut	Bewertung
Metalle	1161	Kupfer	Wasser	mäßig
Metalle	1164	Zink	Wasser	mäßig
Metalle	1167	Uran	Wasser	mäßig

Tabelle 90: Stoffe des chemischen Zustands der Anlage 8 Oberflächengewässer Verordnung (OGewV) mit Überschreitungen des Beurteilungswerts. Höhe der Überschreitung: ≥ 1 -fach = mäßig; ≥ 2 -fach = unbefriedigend; > 4 -fach = schlecht

Stoffgruppe	Stoff-Nr.	Stoffname	Probengut	Ubiquitär	Bewertung
Metalle	1166	Quecksilber	Fische	ja	schlecht
Sonstige Stoffe	101	Summe polybromierte Diphenylether	Fische	ja	schlecht
Sonstige Stoffe	2320	Benzo(a)pyren	Wasser	ja	schlecht

2.10.3 Bewirtschaftungsplanung

2.10.3.1 Signifikante Belastungsfaktoren je Wasserkörper

Tabelle 91: Übersicht über die signifikanten Belastungen des Wasserkörpers DERW_DENW_28237922_6_9: Thumbach. DQ = Diffuse Quellen; PQ = Punktquellen; HYMO = Hydromorphologie; SONST = Sonstige Belastungen; WE = Wasserentnahmen

Belastungs-ID	Belastung	Belastungsgruppe
1.2	Punktquellen - Regenwasserentlastungen	PQ
2.2	Diffuse Quellen - Landwirtschaft	DQ
2.7	Diffuse Quellen - Atmosphärische Deposition	DQ
4.1.2	Morphologische Veränderung von Gewässern - Landwirtschaft	HYMO
4.1.4	Morphologische Veränderung von Gewässern - Andere	HYMO
4.2.8	Durchgängigkeitshindernisse - Andere	HYMO

2.11 Steckbrief des Fließwasserkörpers DERW_DENW_28238_0_15: Lendersdorfer Mühlenteich

2.11.1 Wasserkörpereigenschaften

2.11.1.1 Basisinformationen

Tabelle 92: Stammdaten und Basisinformationen zum Wasserkörper DERW_DENW_28238_0_15: Lendersdorfer Mühlenteich. EZG = Einzugsgebiet; TEZG = Teileinzugsgebiet; KA = Kläranlage; VGS = Vogelschutzgebiet; FFH = Flora Fauna Habitat

Gewässername	Lendersdorfer Mühlenteich	Hydrologisches TEZG	Rur
Gewässerkennzahl	28238	Planungseinheit	PE_RUR_1200
LAWA-Fließgewässertyp	9 - Silikatische, fein- bis grobmaterialreiche Mittelgebirgsflüsse	Talsperre < 50ha	nein
Ökoregion	Westliches Mittelgebirge	Ausweisung	AWB
Geochemie	silikatisch oder basenarm	Fallgruppe	BmV - Bebauung und Hochwasserschutz mit Vorland
Vorgänger-ID	DE_NRW_28238_0	Anzahl kommunaler KA	
Länge FWK	15.093 m	Grundwasseranschluss	Grundwasseranschluss vorhanden
Gewässerlänge NRW	15.162 m	Trockenfallend	keine Angabe
Stationierung von	0 m	Mittlerer Abfluss	0,171 m³/s
Stationierung bis	15.093 m	Trinkwassernutzung	Keine oder bis 10 cbm/Tag
Fläche des FWK-EZG	2.192,8 ha	Anteil VSG	0,00 %
Anteil Bundeswasserstr.		Anteil FFH-Gebiete	0,07 %

2.11.1.2 Landnutzung im Einzugsgebiet

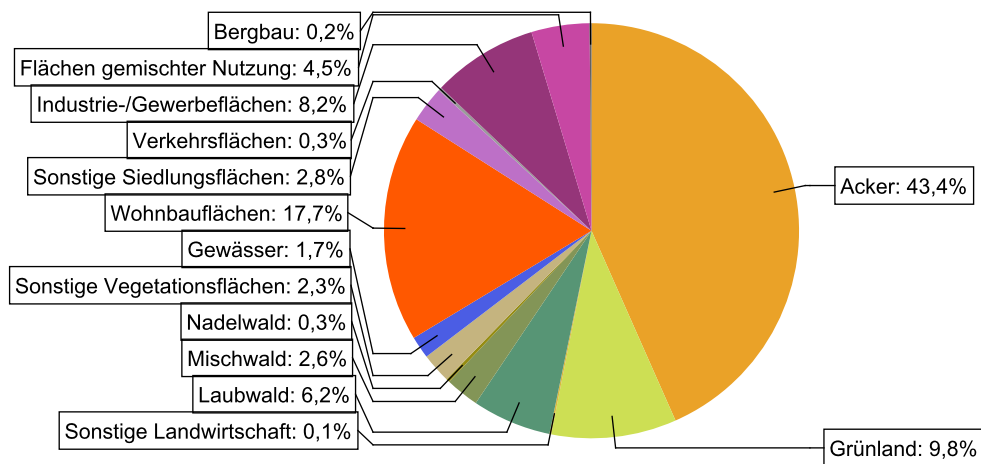


Abbildung 23: Landnutzung im Einzugsgebiet des Wasserkörpers DERW_DENW_28238_0_15: Lendersdorfer Mühlenteich, basierend auf ATKIS-Daten 2024. Landnutzungstypen mit weniger als 0,1% Anteil sind nicht dargestellt.

2.11.1.3 Gewässerstruktur und Querbauwerke

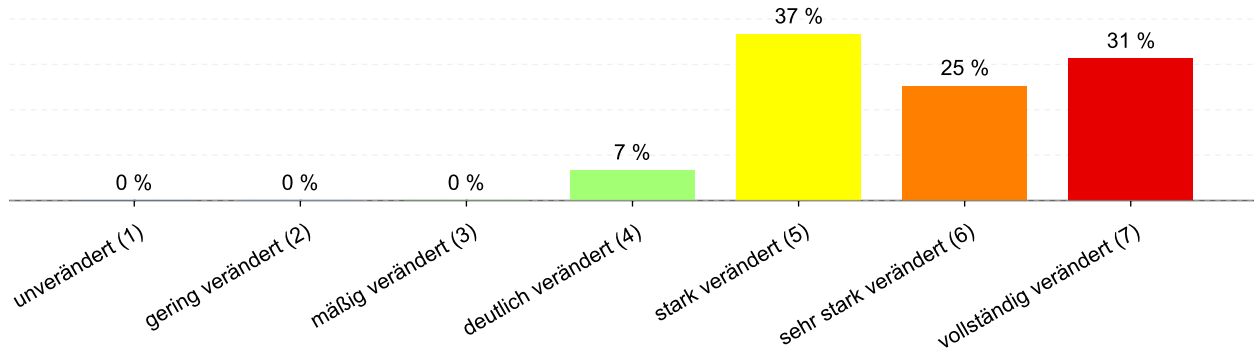


Abbildung 24: Anteil der Gewässerstrukturklassen im Wasserkörper DERW_DENW_28238_0_15: Lendersdorfer Mühlenteich

Tabelle 93: Informationen zu Bauwerken und Durchgängigkeit im Wasserkörper DERW_DENW_28238_0_15: Lendersdorfer Mühlenteich. Informationen zu den Bauwerkstypen finden sich im [LANUV-Arbeitsblatt 38](#).

Bauwerktyp	Anzahl	Bauwerktyp	Anzahl
Absturz	8	Sohlschwelle	
Bewegliches Wehr	4	Streichwehr	
Damm		Verrohrung	2
Gleite		Durchlass	
Rampe	2	Wasserkraftanlage	12

2.11.1.4 Direkteinleitungen

Tabelle 94: Anzahl der Direkteinleitungen nach Abwasserherkunft im Wasserkörper DERW_DENW_28238_0_15: Lendersdorfer Mühlenteich

Abwasserherkunft	Anzahl
KOM - Kommunal	
IGL - Industriell	2
AZV - Abwasserzweckverband	
AFA - Abfallanlagen (Deponie)	
keine Zuordnung	

2.11.2 Zustandsbewertung

2.11.2.1 Gesamtbewertung

Tabelle 95: Übersicht über die Bewertung des Wasserkörper DERW_DENW_28238_0_15: Lendersdorfer Mühlenteich. MZB = Makrozoobenthos; PBSM = Pflanzenbehandlungs- und Schädlingsbekämpfungsmittel

Ökologisches Potenzial						unbefr.
Fische	MZB Gesamt	MZB allg. Degradation	MZB Saprobie	Gewässerflora	Makrophyten	Phytoplankton
unbefr.	gut	gut	gut	gut	sehr gut	---
Flussgebietsspezifische Stoffe			Allgemeine chemisch-physikalische Parameter			
Metalle	PBSM	Sonstige Stoffe	ACP Gesamt			
gut	sehr gut	sehr gut	gut			
Betrachtung gesetzl. nicht geregelter Stoffe						
Metalle	PBSM	Sonstige Stoffe				
gut	sehr gut	gut				
Chemischer Zustand						nicht gut
Ohne Ubiquitäre	Metalle	PBSM	Nitrat	Sonstige Stoffe		
gut	nicht gut	---	gut	nicht gut		

2.11.2.2 Stoffliche Überschreitungen

Tabelle 96: Flussgebietsspezifischen Schadstoffe der Anlage 6 Oberflächengewässer Verordnung (OGewV) mit Überschreitungen des Beurteilungswerts. Höhe der Überschreitung: ≥ 1 -fach = mäßig; ≥ 2 -fach = unbefriedigend; > 4 -fach = schlecht

Es liegen keine Beurteilungswertverletzungen oder Messdaten vor.

Tabelle 97: Allgemeine Physikalisch Chemische Parameter (ACP) der Anlage 7 Oberflächengewässer Verordnung (OGewV) mit Überschreitungen des Beurteilungswerts. Höhe der Überschreitung: ≥ 1 -fach = mäßig; ≥ 2 -fach = unbefriedigend; > 4 -fach = schlecht

Es liegen keine Beurteilungswertverletzungen oder Messdaten vor.

Tabelle 98: Gesetzlich nicht geregelte Stoffe mit Überschreitungen des Beurteilungswerts. Höhe der Überschreitung: ≥ 1 -fach = mäßig; ≥ 2 -fach = unbefriedigend; > 4 -fach = schlecht

Es liegen keine Beurteilungswertverletzungen oder Messdaten vor.

Tabelle 99: Stoffe des chemischen Zustands der Anlage 8 Oberflächengewässer Verordnung (OGewV) mit Überschreitungen des Beurteilungswerts. Höhe der Überschreitung: ≥ 1 -fach = mäßig; ≥ 2 -fach = unbefriedigend; > 4 -fach = schlecht

Stoffgruppe	Stoff-Nr.	Stoffname	Probengut	Ubiquitär	Bewertung
Metalle	1166	Quecksilber	Fische	ja	schlecht
Sonstige Stoffe	101	Summe polybromierte Diphenylether	Fische	ja	schlecht

2.11.3 Bewirtschaftungsplanung

2.11.3.1 Signifikante Belastungsfaktoren je Wasserkörper

Tabelle 100: Übersicht über die signifikanten Belastungen des Wasserkörpers DERW_DENW_28238_0_15: Lendersdorfer Mühlenteich. DQ = Diffuse Quellen; PQ = Punktquellen; HYMO = Hydromorphologie; SONST = Sonstige Belastungen; WE = Wasserentnahmen

Belastungs-ID	Belastung	Belastungsgruppe
1.2	Punktquellen - Regenwasserentlastungen	PQ
2.7	Diffuse Quellen - Atmosphärische Deposition	DQ
4.1.4	Morphologische Veränderung von Gewässern - Andere	HYMO

2.12 Steckbrief des Fließwasserkörpers DERW_DENW_282384_0_6: Gürzenicher Bach

2.12.1 Wasserkörpereigenschaften

2.12.1.1 Basisinformationen

Tabelle 101: Stammdaten und Basisinformationen zum Wasserkörper DERW_DENW_282384_0_6: Gürzenicher Bach. EZG = Einzugsgebiet; TEZG = Teileinzugsgebiet; KA = Kläranlage; VGS = Vogelschutzgebiet; FFH = Flora Fauna Habitat

Gewässername	Gürzenicher Bach	Hydrologisches TEZG	Rur
Gewässerkennzahl	282384	Planungseinheit	PE_RUR_1200
LAWA-Fließgewässertyp	16 - kiesgeprägte Tieflandbäche	Talsperre < 50ha	nein
Ökoregion	Westliches Flachland	Ausweisung	HMWB
Geochemie	karbonatisch oder basenreich	Fallgruppe	BmV - Bebauung und Hochwasserschutz mit Vorland
Vorgänger-ID	DE_NRW_282384_0	Anzahl kommunaler KA	
Länge FWK	5.680 m	Grundwasseranschluss	Überwiegend kein Grundwasseranschluss
Gewässerringlänge NRW	7.713 m	Trockenfallend	temporär trocken
Stationierung von	0 m	Mittlerer Abfluss	0,052 m³/s
Stationierung bis	5.680 m	Trinkwassernutzung	Keine oder bis 10 cbm/Tag
Fläche des FWK-EZG	961,9 ha	Anteil VSG	0,00 %
Anteil Bundeswasserstr.		Anteil FFH-Gebiete	0,00 %

2.12.1.2 Landnutzung im Einzugsgebiet

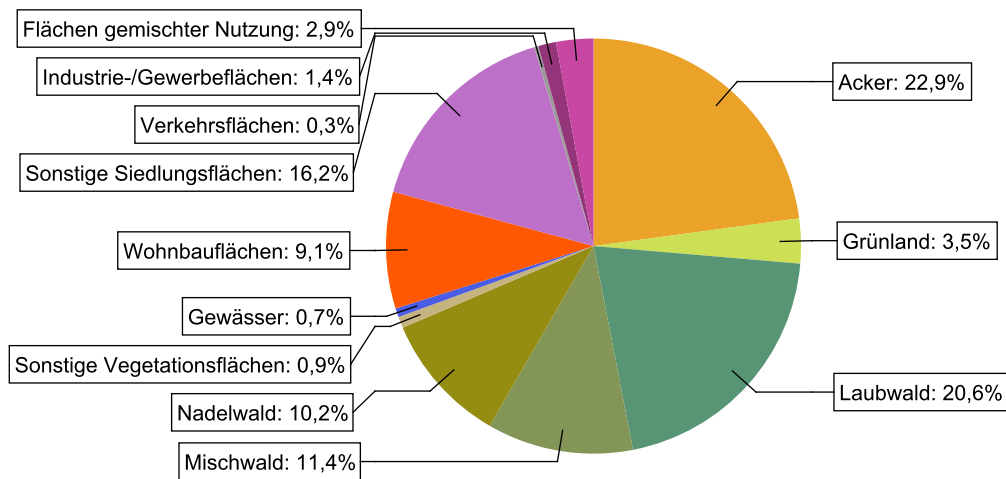


Abbildung 25: Landnutzung im Einzugsgebiet des Wasserkörpers DERW_DENW_282384_0_6: Gürzenicher Bach, basierend auf ATKIS-Daten 2024. Landnutzungstypen mit weniger als 0,1% Anteil sind nicht dargestellt.

2.12.1.3 Gewässerstruktur und Querbauwerke

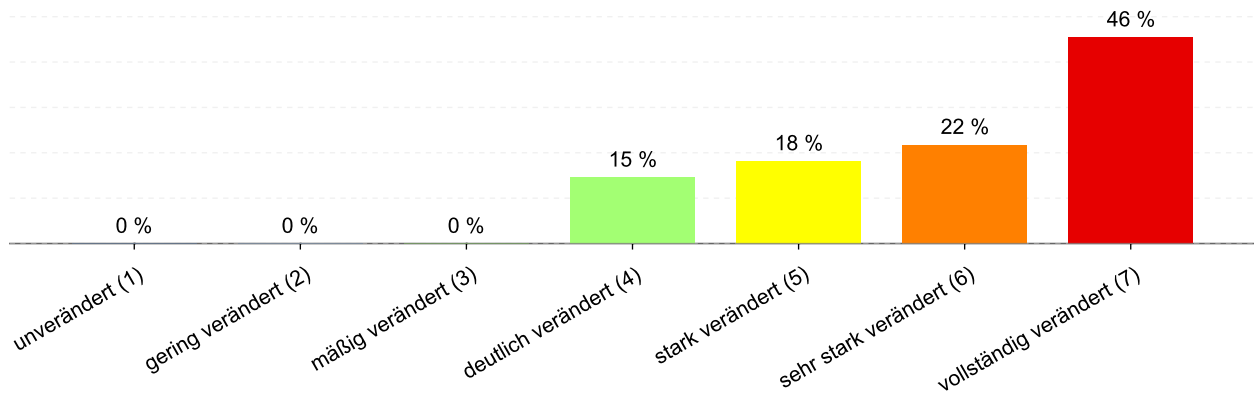


Abbildung 26: Anteil der Gewässerstrukturklassen im Wasserkörper DERW_DENW_282384_0_6: Gürzenicher Bach

Tabelle 102: Informationen zu Bauwerken und Durchgängigkeit im Wasserkörper DERW_DENW_282384_0_6: Gürzenicher Bach. Informationen zu den Bauwerkstypen finden sich im [LANUV-Arbeitsblatt 38](#).

Bauwerktyp	Anzahl	Bauwerktyp	Anzahl
Absturz	3	Sohlschwelle	
Bewegliches Wehr	1	Streichwehr	
Damm		Verrohrung	9
Gleite		Durchlass	1
Rampe		Wasserkraftanlage	

2.12.1.4 Direkteinleitungen

Tabelle 103: Anzahl der Direkteinleitungen nach Abwasserherkunft im Wasserkörper DERW_DENW_282384_0_6: Gürzenicher Bach

Abwasserherkunft	Anzahl
KOM - Kommunal	
IGL - Industriell	
AZV - Abwasserzweckverband	
AFA - Abfallanlagen (Deponie)	
keine Zuordnung	

2.12.2 Zustandsbewertung

2.12.2.1 Gesamtbewertung

Tabelle 104: Übersicht über die Bewertung des Wasserkörper DERW_DENW_282384_0_6: Gürzenicher Bach. MZB = Makrozoobenthos; PBSM = Pflanzenbehandlungs- und Schädlingsbekämpfungsmittel

Ökologisches Potenzial						schlecht
Fische	MZB Gesamt	MZB allg. Degradation	MZB Saprobie	Gewässerflora	Makrophyten	Phytoplankton
schlecht	gut	gut	sehr gut	---	---	---
Flussgebietspezifische Stoffe			Allgemeine chemisch-physikalische Parameter			
Metalle	PBSM	Sonstige Stoffe	ACP Gesamt			
mäßig	mäßig	sehr gut	mäßig			
Betrachtung gesetzl. nicht geregelter Stoffe						
Metalle	PBSM	Sonstige Stoffe				
mäßig	mäßig	mäßig				
Chemischer Zustand						nicht gut
Ohne Ubiquitäre	Metalle	PBSM	Nitrat	Sonstige Stoffe		
nicht gut	nicht gut	gut	gut	nicht gut		

2.12.2.2 Stoffliche Überschreitungen

Tabelle 105: Flussgebietspezifischen Schadstoffe der Anlage 6 Oberflächengewässer Verordnung (OGewV) mit Überschreitungen des Beurteilungswerts. Höhe der Überschreitung: ≥ 1 -fach = mäßig; ≥ 2 -fach = unbefriedigend; > 4 -fach = schlecht

Stoffgruppe	Stoff-Nr.	Stoffname	Probengut	Bewertung
Metalle	1161	Kupfer	Schwebstoff	schlecht
PBSM	2553	Flufenacet	Wasser	schlecht

Tabelle 106: Allgemeine Physikalisch Chemische Parameter (ACP) der Anlage 7 Oberflächengewässer Verordnung (OGewV) mit Überschreitungen des Beurteilungswerts. Höhe der Überschreitung: ≥ 1 -fach = mäßig; ≥ 2 -fach = unbefriedigend; > 4 -fach = schlecht

Stoffgruppe	Stoff-Nr.	Stoffname	Probengut	Bewertung
ACP Gesamt	1281	Sauerstoff	Wasser	mäßig
ACP Gesamt	1523	Organischer Kohlenstoff, gesamt (TOC)	Wasser	mäßig

Tabelle 107: Gesetzlich nicht geregelte Stoffe mit Überschreitungen des Beurteilungswerts. Höhe der Überschreitung: >=1-fach = mäßig; >= 2-fach = unbefriedigend; > 4-fach = schlecht

Stoffgruppe	Stoff-Nr.	Stoffname	Probengut	Bewertung
Metalle	1161	Kupfer	Wasser	schlecht
PBSM	4324	Metazachlor ESA	Wasser	mäßig
Sonstige Stoffe	117	Summe 25 PFAS	Wasser	mäßig
Sonstige Stoffe	2319	Pyren	Wasser	schlecht
Sonstige Stoffe	2330	Indeno(1,2,3-cd)pyren	Wasser	mäßig
Sonstige Stoffe	2336	Benzo(a)anthracen	Wasser	mäßig
Sonstige Stoffe	2669	Bisphenol A	Wasser	schlecht
Sonstige Stoffe	4008	Perfluoroktansäure inkl. Isomere	Wasser	mäßig

Tabelle 108: Stoffe des chemischen Zustands der Anlage 8 Oberflächengewässer Verordnung (OGewV) mit Überschreitungen des Beurteilungswerts. Höhe der Überschreitung: >= 1-fach = mäßig; >= 2-fach = unbefriedigend; > 4-fach = schlecht

Stoffgruppe	Stoff-Nr.	Stoffname	Probengut	Ubiquitär	Bewertung
Metalle	1166	Quecksilber	Fische	ja	schlecht
Sonstige Stoffe	101	Summe polybromierte Diphenylether	Fische	ja	schlecht
Sonstige Stoffe	2300	Fluoranthen	Wasser	nein	mäßig
Sonstige Stoffe	2320	Benzo(a)pyren	Wasser	ja	schlecht

2.12.3 Bewirtschaftungsplanung

2.12.3.1 Signifikante Belastungsfaktoren je Wasserkörper

Tabelle 109: Übersicht über die signifikanten Belastungen des Wasserkörpers DERW_DENW_282384_0_6: Gürzenicher Bach. DQ = Diffuse Quellen; PQ = Punktquellen; HYMO = Hydromorphologie; SONST = Sonstige Belastungen; WE = Wasserentnahmen

Belastungs-ID	Belastung	Belastungsgruppe
1.2	Punktquellen - Regenwasserentlastungen	PQ
2.2	Diffuse Quellen - Landwirtschaft	DQ
2.7	Diffuse Quellen - Atmosphärische Deposition	DQ
4.1.4	Morphologische Veränderung von Gewässern - Andere	HYMO
4.2.8	Durchgängigkeitshindernisse - Andere	HYMO

2.13 Steckbrief des Fließwasserkörpers DERW_DENW_282384_6_8: Gürzenicher Bach

2.13.1 Wasserkörpereigenschaften

2.13.1.1 Basisinformationen

Tabelle 110: Stammdaten und Basisinformationen zum Wasserkörper DERW_DENW_282384_6_8: Gürzenicher Bach. EZG = Einzugsgebiet; TEZG = Teileinzugsgebiet; KA = Kläranlage; VGS = Vogelschutzgebiet; FFH = Flora Fauna Habitat

Gewässername	Gürzenicher Bach	Hydrologisches TEZG	Rur
Gewässerkennzahl	282384	Planungseinheit	PE_RUR_1200
LAWA-Fließgewässertyp	5.1 - Feinmaterialreiche, silikatische Mittelgebirgsbäche	Talsperre < 50ha	nein
Ökoregion	Westliches Mittelgebirge	Ausweisung	NWB
Geochemie	silikatisch oder basenarm	Fallgruppe	keine Angabe
Vorgänger-ID	DE_NRW_282384_5646	Anzahl kommunaler KA	
Länge FWK	2.033 m	Grundwasseranschluss	Überwiegend kein Grundwasseranschluss
Gewässerlänge NRW	7.713 m	Trockenfallend	keine Angabe
Stationierung von	5.680 m	Mittlerer Abfluss	0,010 m³/s
Stationierung bis	7.713 m	Trinkwassernutzung	Keine oder bis 10 cbm/Tag
Fläche des FWK-EZG	156,6 ha	Anteil VSG	0,00 %
Anteil Bundeswasserstr.		Anteil FFH-Gebiete	0,00 %

2.13.1.2 Landnutzung im Einzugsgebiet

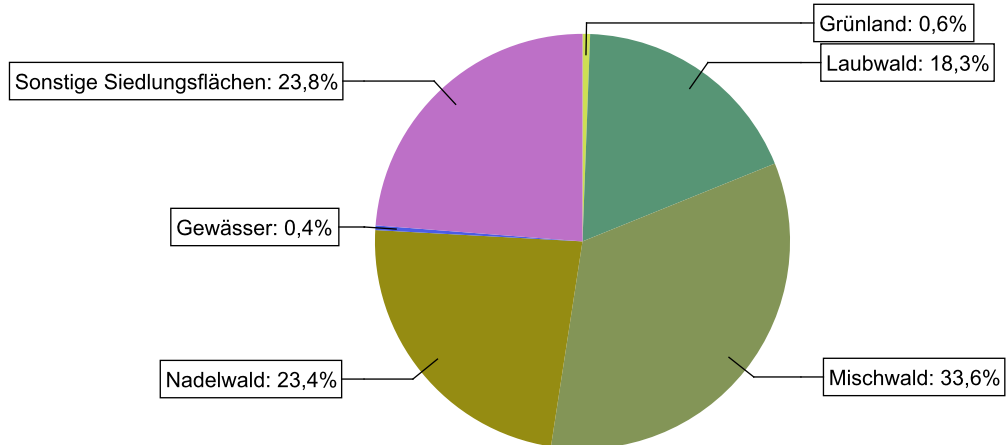


Abbildung 27: Landnutzung im Einzugsgebiet des Wasserkörpers DERW_DENW_282384_6_8: Gürzenicher Bach, basierend auf ATKIS-Daten 2024. Landnutzungstypen mit weniger als 0,1% Anteil sind nicht dargestellt.

2.13.1.3 Gewässerstruktur und Querbauwerke

keine Informationen vorhanden

Abbildung 28: Anteil der Gewässerstrukturklassen im Wasserkörper DERW_DENW_282384_6_8: Gürzenicher Bach

Tabelle 111: Informationen zu Bauwerken und Durchgängigkeit im Wasserkörper DERW_DENW_282384_6_8: Gürzenicher Bach. Informationen zu den Bauwerkstypen finden sich im **LANUV-Arbeitsblatt 38**.

Bauwerktyp	Anzahl	Bauwerktyp	Anzahl
Absturz		Sohlschwelle	
Bewegliches Wehr		Streichwehr	
Damm		Verrohrung	
Gleite		Durchlass	
Rampe		Wasserkraftanlage	

2.13.1.4 Direkteinleitungen

Tabelle 112: Anzahl der Direkteinleitungen nach Abwasserherkunft im Wasserkörper DERW_DENW_282384_6_8: Gürzenicher Bach

Abwasserherkunft	Anzahl
KOM - Kommunal	
IGL - Industriell	
AZV - Abwasserzweckverband	
AFA - Abfallanlagen (Deponie)	
keine Zuordnung	

2.13.2 Zustandsbewertung

2.13.2.1 Gesamtbewertung

Tabelle 113: Übersicht über die Bewertung des Wasserkörper DERW_DENW_282384_6_8: Gürzenicher Bach. MZB = Makrozoobenthos; PBSM = Pflanzenbehandlungs- und Schädlingsbekämpfungsmittel

Ökologischer Zustand						k.A.
Fische	MZB Gesamt	MZB allg. Degradation	MZB Saprobie	Gewässerflora	Makrophyten	Phytoplankton
---	---	---	---	---	k.A.	---
Flussgebietspezifische Stoffe			Allgemeine chemisch-physikalische Parameter			
Metalle	PBSM	Sonstige Stoffe	ACP Gesamt			
gut	sehr gut	sehr gut	gut			
Betrachtung gesetzl. nicht geregelter Stoffe						
Metalle	PBSM	Sonstige Stoffe				
mäßig	gut	mäßig				
Chemischer Zustand						nicht gut
Ohne Ubiquitäre	Metalle	PBSM	Nitrat	Sonstige Stoffe		
gut	nicht gut	gut	gut	nicht gut		

2.13.2 Stoffliche Überschreitungen

Tabelle 114: Flussgebietsspezifischen Schadstoffe der Anlage 6 Oberflächengewässer Verordnung (OGewV) mit Überschreitungen des Beurteilungswerts. Höhe der Überschreitung: >= 1-fach = mäßig; >= 2-fach = unbefriedigend; > 4-fach = schlecht

Es liegen keine Beurteilungswertverletzungen oder Messdaten vor.

Tabelle 115: Allgemeine Physikalisch Chemische Parameter (ACP) der Anlage 7 Oberflächengewässer Verordnung (OGewV) mit Überschreitungen des Beurteilungswerts. Höhe der Überschreitung: >= 1-fach = mäßig; >= 2-fach = unbefriedigend; > 4-fach = schlecht

Es liegen keine Beurteilungswertverletzungen oder Messdaten vor.

Tabelle 116: Gesetzlich nicht geregelte Stoffe mit Überschreitungen des Beurteilungswerts. Höhe der Überschreitung: >=1-fach = mäßig; >= 2-fach = unbefriedigend; > 4-fach = schlecht

Stoffgruppe	Stoff-Nr.	Stoffname	Probengut	Bewertung
Metalle	1171	Mangan	Wasser	schlecht
Sonstige Stoffe	2319	Pyren	Wasser	mäßig

Tabelle 117: Stoffe des chemischen Zustands der Anlage 8 Oberflächengewässer Verordnung (OGewV) mit Überschreitungen des Beurteilungswerts. Höhe der Überschreitung: >= 1-fach = mäßig; >= 2-fach = unbefriedigend; > 4-fach = schlecht

Stoffgruppe	Stoff-Nr.	Stoffname	Probengut	Ubiquitär	Bewertung
Metalle	1166	Quecksilber	Fische	ja	schlecht
Sonstige Stoffe	101	Summe polybromierte Diphenylether	Fische	ja	schlecht
Sonstige Stoffe	2320	Benzo(a)pyren	Wasser	ja	schlecht

2.13.3 Bewirtschaftungsplanung

2.13.3.1 Signifikante Belastungsfaktoren je Wasserkörper

Tabelle 118: Übersicht über die signifikanten Belastungen des Wasserkörpers DERW_DENW_282384_6_8: Gürzenicher Bach. DQ = Diffuse Quellen; PQ = Punktquellen; HYMO = Hydromorphologie; SONST = Sonstige Belastungen; WE = Wasserentnahmen

Belastungs-ID	Belastung	Belastungsgruppe
2.7	Diffuse Quellen - Atmosphärische Deposition	DQ
4.1.4	Morphologische Veränderung von Gewässern - Andere	HYMO

2.14 Steckbrief des Fließwasserkörpers DERW_DENW_282386_0_5: Konzendorfer Bach

2.14.1 Wasserkörpereigenschaften

2.14.1.1 Basisinformationen

Tabelle 119: Stammdaten und Basisinformationen zum Wasserkörper DERW_DENW_282386_0_5: Konzendorfer Bach. EZG = Einzugsgebiet; TEZG = Teileinzugsgebiet; KA = Kläranlage; VGS = Vogelschutzgebiet; FFH = Flora Fauna Habitat

Gewässername	Derichsweiler Bach	Hydrologisches TEZG	Rur
Gewässerkennzahl	282386	Planungseinheit	PE_RUR_1200
LAWA-Fließgewässertyp	18 - löss-lehmgeprägte Tieflandbäche	Talsperre < 50ha	nein
Ökoregion	Westliches Flachland	Ausweisung	HMWB
Geochemie	karbonatisch oder basenreich	Fallgruppe	LuH - Landentwässerung und Hochwasserschutz
Vorgänger-ID	DE_NRW_282386_0	Anzahl kommunaler KA	
Länge FWK	4.592 m	Grundwasseranschluss	Grundwasseranschluss vorhanden
Gewässerslänge NRW	13.040 m	Trockenfallend	keine Angabe
Stationierung von	0 m	Mittlerer Abfluss	0,153 m³/s
Stationierung bis	4.592 m	Trinkwassernutzung	Keine oder bis 10 cbm/Tag
Fläche des FWK-EZG	889,5 ha	Anteil VSG	0,00 %
Anteil Bundeswasserstr.		Anteil FFH-Gebiete	0,00 %

2.14.1.2 Landnutzung im Einzugsgebiet

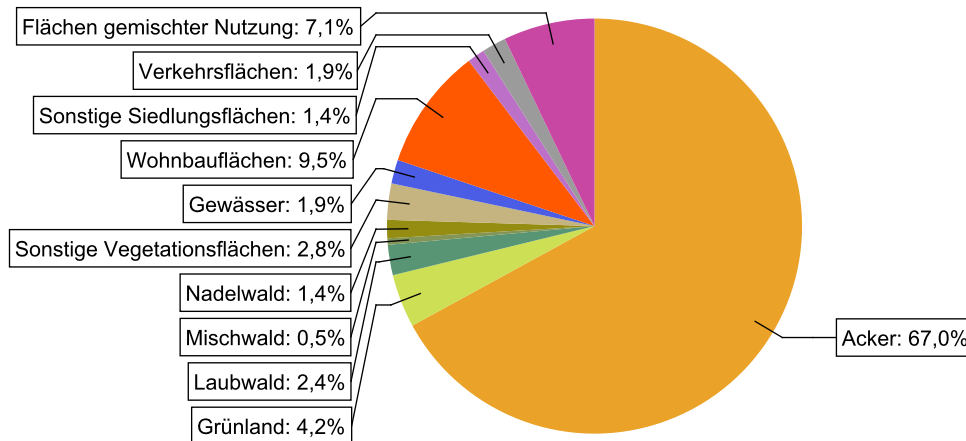


Abbildung 29: Landnutzung im Einzugsgebiet des Wasserkörpers DERW_DENW_282386_0_5: Konzendorfer Bach, basierend auf ATKIS-Daten 2024. Landnutzungstypen mit weniger als 0,1% Anteil sind nicht dargestellt.

2.14.1.3 Gewässerstruktur und Querbauwerke

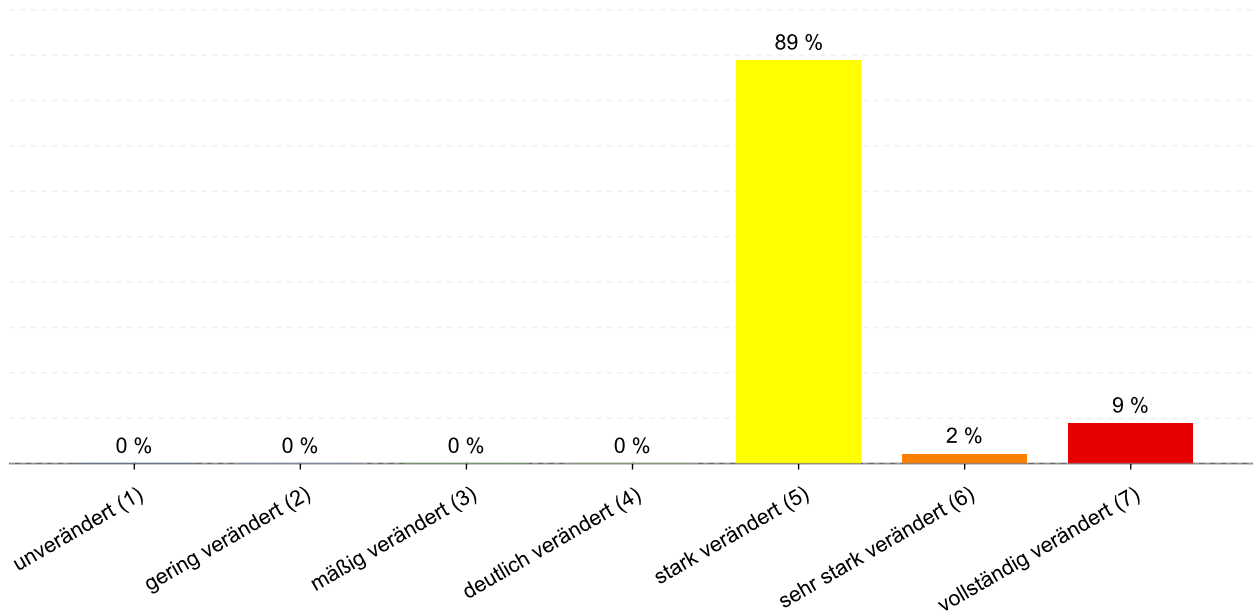


Abbildung 30: Anteil der Gewässerstrukturklassen im Wasserkörper DERW_DENW_282386_0_5: Konzendorfer Bach

Tabelle 120: Informationen zu Bauwerken und Durchgängigkeit im Wasserkörper DERW_DENW_282386_0_5: Konzendorfer Bach. Informationen zu den Bauwerkstypen finden sich im [LANUV-Arbeitsblatt 38](#).

Bauwerktyp	Anzahl	Bauwerktyp	Anzahl
Absturz	4	Sohlschwelle	
Bewegliches Wehr	1	Streichwehr	
Damm		Verrohrung	
Gleite		Durchlass	1
Rampe		Wasserkraftanlage	

2.14.1.4 Direkteinleitungen

Tabelle 121: Anzahl der Direkteinleitungen nach Abwasserherkunft im Wasserkörper DERW_DENW_282386_0_5: Konzendorfer Bach

Abwasserherkunft	Anzahl
KOM - Kommunal	
IGL - Industriell	
AZV - Abwasserzweckverband	
AFA - Abfallanlagen (Deponie)	
keine Zuordnung	

2.14.2 Zustandsbewertung

2.14.2.1 Gesamtbewertung

Tabelle 122: Übersicht über die Bewertung des Wasserkörper DERW_DENW_282386_0_5: Konzendorfer Bach. MZB = Makrozoobenthos; PBSM = Pflanzenbehandlungs- und Schädlingsbekämpfungsmittel

Ökologisches Potenzial						schlecht
Fische	MZB Gesamt	MZB allg. Degradation	MZB Saprobie	Gewässerflora	Makrophyten	Phytoplankton
schlecht	k.A.	k.A.	k.A.	k.A.	---	---
Flussgebietspezifische Stoffe			Allgemeine chemisch-physikalische Parameter			
Metalle	PBSM	Sonstige Stoffe		ACP Gesamt		
mäßig	mäßig	sehr gut		mäßig		
Betrachtung gesetzl. nicht geregelter Stoffe						
Metalle	PBSM	Sonstige Stoffe				
mäßig	mäßig	mäßig				
Chemischer Zustand						nicht gut
Ohne Ubiquitäre	Metalle	PBSM	Nitrat	Sonstige Stoffe		
nicht gut	nicht gut	gut	gut	nicht gut		

2.14.2.2 Stoffliche Überschreitungen

Tabelle 123: Flussgebietspezifischen Schadstoffe der Anlage 6 Oberflächengewässer Verordnung (OGewV) mit Überschreitungen des Beurteilungswerts. Höhe der Überschreitung: ≥ 1 -fach = mäßig; ≥ 2 -fach = unbefriedigend; > 4 -fach = schlecht

Stoffgruppe	Stoff-Nr.	Stoffname	Probengut	Bewertung
Metalle	1161	Kupfer	Schwebstoff	schlecht
Metalle	1164	Zink	Schwebstoff	schlecht
PBSM	2255	Mecoprop	Wasser	mäßig
PBSM	2626	Diflufenican	Wasser	schlecht

Tabelle 124: Allgemeine Physikalisch Chemische Parameter (ACP) der Anlage 7 Oberflächengewässer Verordnung (OGewV) mit Überschreitungen des Beurteilungswerts. Höhe der Überschreitung: ≥ 1 -fach = mäßig; ≥ 2 -fach = unbefriedigend; > 4 -fach = schlecht

Stoffgruppe	Stoff-Nr.	Stoffname	Probengut	Bewertung
ACP Gesamt	1249	Ammonium-Stickstoff	Wasser	schlecht
ACP Gesamt	1253	Ammoniak-Stickstoff	Wasser	schlecht
ACP Gesamt	1262	Gesamtphosphat-Phosphor	Wasser	unbefr.
ACP Gesamt	1264	Orthophosphat-Phosphor	Wasser	unbefr.
ACP Gesamt	1523	Organischer Kohlenstoff, gesamt (TOC)	Wasser	mäßig

Tabelle 125: Gesetzlich nicht geregelte Stoffe mit Überschreitungen des Beurteilungswerts. Höhe der Überschreitung: ≥ 1 -fach = mäßig; ≥ 2 -fach = unbefriedigend; > 4 -fach = schlecht

Stoffgruppe	Stoff-Nr.	Stoffname	Probengut	Bewertung
Metalle	1161	Kupfer	Wasser	schlecht
Metalle	1164	Zink	Wasser	schlecht
PBSM	4324	Metazachlor ESA	Wasser	mäßig
Sonstige Stoffe	2319	Pyren	Wasser	schlecht
Sonstige Stoffe	2330	Indeno(1,2,3-cd)pyren	Wasser	schlecht
Sonstige Stoffe	2336	Benzo(a)anthracen	Wasser	schlecht

Tabelle 126: Stoffe des chemischen Zustands der Anlage 8 Oberflächengewässer Verordnung (OGewV) mit Überschreitungen des Beurteilungswerts. Höhe der Überschreitung: ≥ 1 -fach = mäßig; ≥ 2 -fach = unbefriedigend; > 4 -fach = schlecht

Stoffgruppe	Stoff-Nr.	Stoffname	Probengut	Ubiquitär	Bewertung
Metalle	1166	Quecksilber	Fische	ja	schlecht
Sonstige Stoffe	101	Summe polybromierte Diphenylether	Fische	ja	schlecht
Sonstige Stoffe	2300	Fluoranthen	Wasser	nein	unbefr.
Sonstige Stoffe	2301	Benzo(b)fluoranthen	Wasser	ja	schlecht
Sonstige Stoffe	2302	Benzo(k)fluoranthen	Wasser	ja	schlecht
Sonstige Stoffe	2310	Benzo(ghi)perylen	Wasser	ja	schlecht
Sonstige Stoffe	2320	Benzo(a)pyren	Wasser	ja	schlecht

2.14.3 Bewirtschaftungsplanung

2.14.3.1 Signifikante Belastungsfaktoren je Wasserkörper

Tabelle 127: Übersicht über die signifikanten Belastungen des Wasserkörpers DERW_DENW_282386_0_5: Konzendorfer Bach. DQ = Diffuse Quellen; PQ = Punktquellen; HYMO = Hydromorphologie; SONST = Sonstige Belastungen; WE = Wasserentnahmen

Belastungs-ID	Belastung	Belastungsgruppe
1.2	Punktquellen - Regenwasserentlastungen	PQ
2.2	Diffuse Quellen - Landwirtschaft	DQ
2.7	Diffuse Quellen - Atmosphärische Deposition	DQ
4.1.2	Morphologische Veränderung von Gewässern - Landwirtschaft	HYMO
4.1.4	Morphologische Veränderung von Gewässern - Andere	HYMO
4.2.8	Durchgängigkeitshindernisse - Andere	HYMO
4.5	Hydromorphologische Veränderung - Andere	HYMO

2.15 Steckbrief des Fließwasserkörpers DERW_DENW_282386_5_8: Krummer Bach

2.15.1 Wasserkörpereigenschaften

2.15.1.1 Basisinformationen

Tabelle 128: Stammdaten und Basisinformationen zum Wasserkörper DERW_DENW_282386_5_8: Krummer Bach. EZG = Einzugsgebiet; TEZG = Teileinzugsgebiet; KA = Kläranlage; VGS = Vogelschutzgebiet; FFH = Flora Fauna Habitat

Gewässername	Derichsweiler Bach	Hydrologisches TEZG	Rur
Gewässerkennzahl	282386	Planungseinheit	PE_RUR_1200
LAWA-Fließgewässertyp	18 - löss-lehmgeprägte Tieflandbäche	Talsperre < 50ha	nein
Ökoregion	Westliches Flachland	Ausweisung	HMWB
Geochemie	karbonatisch oder basenreich	Fallgruppe	LuH - Landentwässerung und Hochwasserschutz
Vorgänger-ID	DE_NRW_282386_4595	Anzahl kommunaler KA	
Länge FWK	3.500 m	Grundwasseranschluss	Grundwasseranschluss in Teilen vorhanden
Gewässelänge NRW	13.040 m	Trockenfallend	keine Angabe
Stationierung von	4.592 m	Mittlerer Abfluss	0,052 m³/s
Stationierung bis	8.092 m	Trinkwassernutzung	Keine oder bis 10 cbm/Tag
Fläche des FWK-EZG	290,4 ha	Anteil VSG	0,00 %
Anteil Bundeswasserstr.		Anteil FFH-Gebiete	0,00 %

2.15.1.2 Landnutzung im Einzugsgebiet

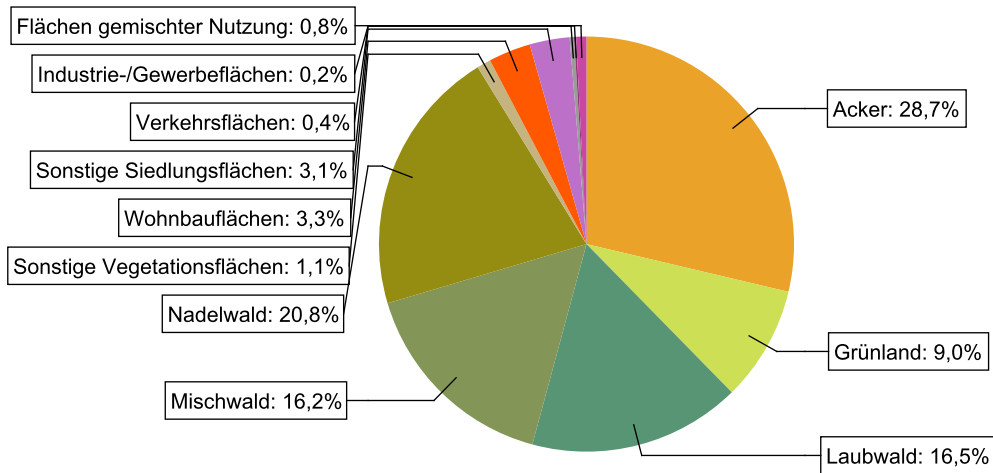


Abbildung 31: Landnutzung im Einzugsgebiet des Wasserkörpers DERW_DENW_282386_5_8: Krummer Bach, basierend auf ATKIS-Daten 2024. Landnutzungstypen mit weniger als 0,1% Anteil sind nicht dargestellt.

2.15.1.3 Gewässerstruktur und Querbauwerke

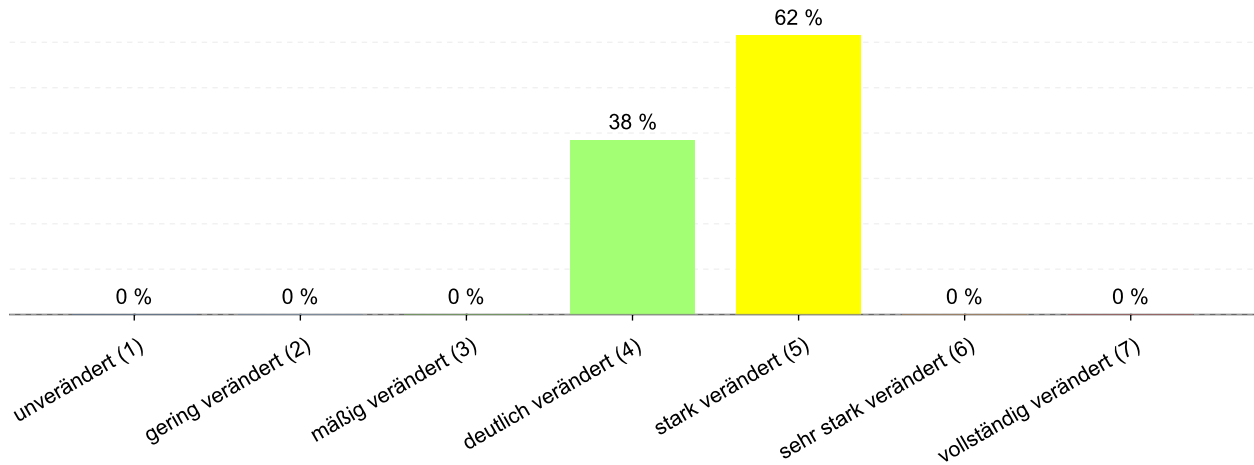


Abbildung 32: Anteil der Gewässerstrukturklassen im Wasserkörper DERW_DENW_282386_5_8: Krummer Bach

Tabelle 129: Informationen zu Bauwerken und Durchgängigkeit im Wasserkörper DERW_DENW_282386_5_8: Krummer Bach. Informationen zu den Bauwerkstypen finden sich im [LANUV-Arbeitsblatt 38](#).

Bauwerktyp	Anzahl	Bauwerktyp	Anzahl
Absturz	1	Sohlschwelle	1
Bewegliches Wehr		Streichwehr	
Damm		Verrohrung	3
Gleite		Durchlass	2
Rampe	1	Wasserkraftanlage	

2.15.1.4 Direkteinleitungen

Tabelle 130: Anzahl der Direkteinleitungen nach Abwasserherkunft im Wasserkörper DERW_DENW_282386_5_8: Krummer Bach

Abwasserherkunft	Anzahl
KOM - Kommunal	
IGL - Industriell	
AZV - Abwasserzweckverband	
AFA - Abfallanlagen (Deponie)	
keine Zuordnung	

2.15.2 Zustandsbewertung

2.15.2.1 Gesamtbewertung

Table 131: Übersicht über die Bewertung des Wasserkörper DERW_DENW_282386_5_8: Krummer Bach. MZB = Makrozoobenthos; PBSM = Pflanzenbehandlungs- und Schädlingsbekämpfungsmittel

Ökologisches Potenzial						gut
Fische	MZB Gesamt	MZB allg. Degradation	MZB Saprobie	Gewässerflora	Makrophyten	Phytoplankton
---	gut	gut	sehr gut	gut	k.A.	---
Flussgebietspezifische Stoffe			Allgemeine chemisch-physikalische Parameter			
Metalle	PBSM	Sonstige Stoffe	ACP Gesamt			
gut	sehr gut	sehr gut	gut			
Betrachtung gesetzl. nicht geregelter Stoffe						
Metalle	PBSM	Sonstige Stoffe				
gut	mäßig	gut				
Chemischer Zustand						nicht gut
Ohne Ubiquitäre	Metalle	PBSM	Nitrat	Sonstige Stoffe		
gut	nicht gut	gut	gut	nicht gut		

2.15.2.2 Stoffliche Überschreitungen

Table 132: Flussgebietspezifischen Schadstoffe der Anlage 6 Oberflächengewässer Verordnung (OGewV) mit Überschreitungen des Beurteilungswerts. Höhe der Überschreitung: ≥ 1 -fach = mäßig; ≥ 2 -fach = unbefriedigend; > 4 -fach = schlecht

Es liegen keine Beurteilungswertverletzungen oder Messdaten vor.

Table 133: Allgemeine Physikalisch Chemische Parameter (ACP) der Anlage 7 Oberflächengewässer Verordnung (OGewV) mit Überschreitungen des Beurteilungswerts. Höhe der Überschreitung: ≥ 1 -fach = mäßig; ≥ 2 -fach = unbefriedigend; > 4 -fach = schlecht

Es liegen keine Beurteilungswertverletzungen oder Messdaten vor.

Table 134: Gesetzlich nicht geregelte Stoffe mit Überschreitungen des Beurteilungswerts. Höhe der Überschreitung: ≥ 1 -fach = mäßig; ≥ 2 -fach = unbefriedigend; > 4 -fach = schlecht

Stoffgruppe	Stoff-Nr.	Stoffname	Probengut	Bewertung
PBSM	4014	Desphenyl-chloridazon	Wasser	mäßig
PBSM	4324	Metazachlor ESA	Wasser	mäßig

Tabelle 135: Stoffe des chemischen Zustands der Anlage 8 Oberflächengewässer Verordnung (OGewV) mit Überschreitungen des Beurteilungswerts. Höhe der Überschreitung: >= 1-fach = mäßig; >= 2-fach = unbefriedigend; > 4-fach = schlecht

Stoffgruppe	Stoff-Nr.	Stoffname	Probengut	Ubiquitär	Bewertung
Metalle	1166	Quecksilber	Fische	ja	schlecht
Sonstige Stoffe	101	Summe polybromierte Diphenylether	Fische	ja	schlecht
Sonstige Stoffe	2320	Benzo(a)pyren	Wasser	ja	schlecht

2.15.3 Bewirtschaftungsplanung

2.15.3.1 Signifikante Belastungsfaktoren je Wasserkörper

Tabelle 136: Übersicht über die signifikanten Belastungen des Wasserkörpers DERW_DENW_282386_5_8: Krummer Bach. DQ = Diffuse Quellen; PQ = Punktquellen; HYMO = Hydromorphologie; SONST = Sonstige Belastungen; WE = Wasserentnahmen

Belastungs-ID	Belastung	Belastungsgruppe
1.2	Punktquellen - Regenwasserentlastungen	PQ
2.7	Diffuse Quellen - Atmosphärische Deposition	DQ

2.16 Steckbrief des Fließwasserkörpers DERW_DENW_282386_8_13: Ursprungsbach

2.16.1 Wasserkörpereigenschaften

2.16.1.1 Basisinformationen

Tabelle 137: Stammdaten und Basisinformationen zum Wasserkörper DERW_DENW_282386_8_13: Ursprungsbach. EZG = Einzugsgebiet; TEZG = Teileinzugsgebiet; KA = Kläranlage; VGS = Vogelschutzgebiet; FFH = Flora Fauna Habitat

Gewässername	Derichsweiler Bach	Hydrologisches TEZG	Rur
Gewässerkennzahl	282386	Planungseinheit	PE_RUR_1200
LAWA-Fließgewässertyp	5.1 - Feinmaterialreiche, silikatische Mittelgebirgsbäche	Talsperre < 50ha	nein
Ökoregion	Westliches Mittelgebirge	Ausweisung	NWB
Geochemie	silikatisch oder basenarm	Fallgruppe	keine Angabe
Vorgänger-ID	DE_NRW_282386_8100	Anzahl kommunaler KA	
Länge FWK	4.948 m	Grundwasseranschluss	Überwiegend kein Grundwasseranschluss
Gewässerlänge NRW	13.040 m	Trockenfallend	keine Angabe
Stationierung von	8.092 m	Mittlerer Abfluss	0,020 m³/s
Stationierung bis	13.040 m	Trinkwassernutzung	Keine oder bis 10 cbm/Tag
Fläche des FWK-EZG	397,4 ha	Anteil VSG	0,00 %
Anteil Bundeswasserstr.		Anteil FFH-Gebiete	0,00 %

2.16.1.2 Landnutzung im Einzugsgebiet

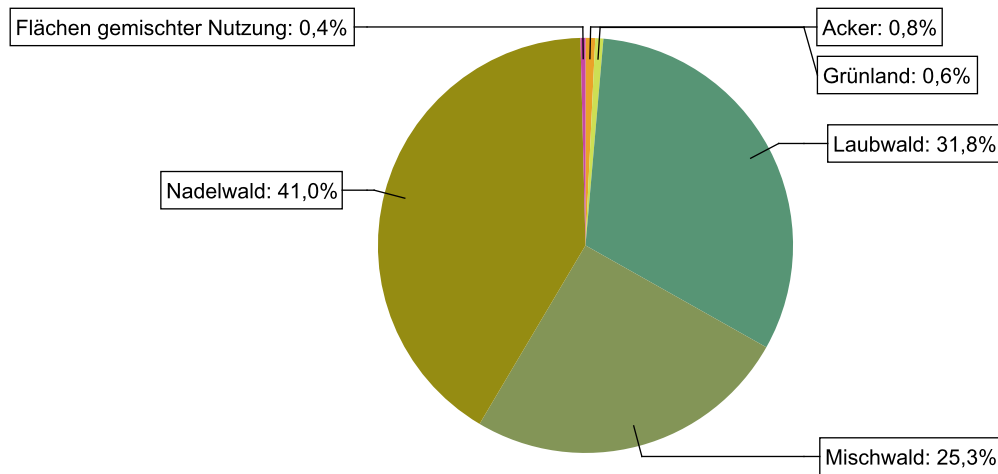


Abbildung 33: Landnutzung im Einzugsgebiet des Wasserkörpers DERW_DENW_282386_8_13: Ursprungsbach, basierend auf ATKIS-Daten 2024. Landnutzungstypen mit weniger als 0,1% Anteil sind nicht dargestellt.

2.16.1.3 Gewässerstruktur und Querbauwerke

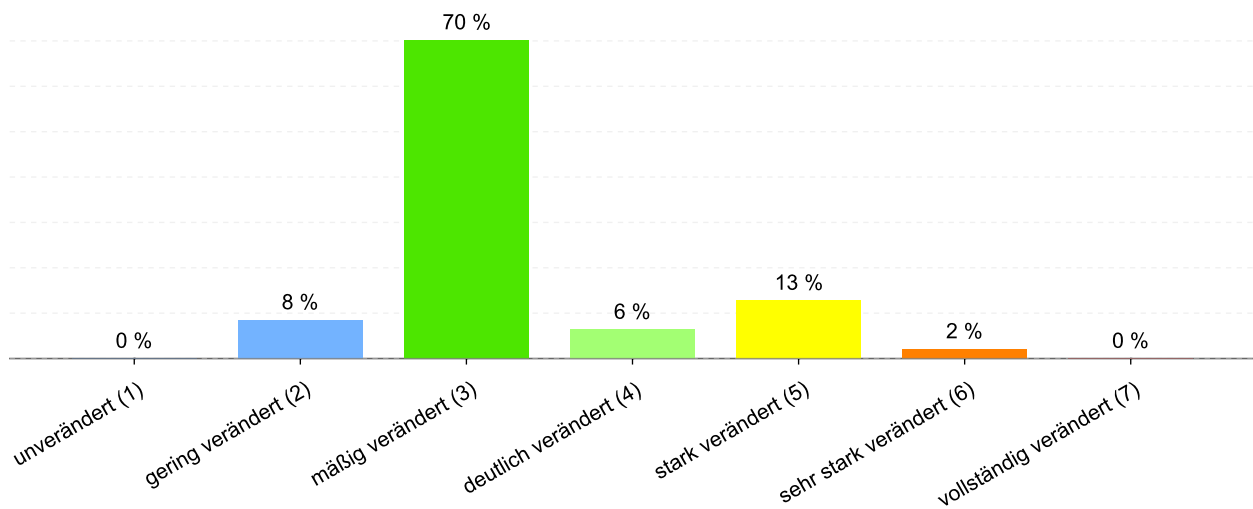


Abbildung 34: Anteil der Gewässerstrukturklassen im Wasserkörper DERW_DENW_282386_8_13: Ursprungsbach

Tabelle 138: Informationen zu Bauwerken und Durchgängigkeit im Wasserkörper DERW_DENW_282386_8_13: Ursprungsbach. Informationen zu den Bauwerkstypen finden sich im [LANUV-Arbeitsblatt 38](#).

Bauwerktyp	Anzahl	Bauwerktyp	Anzahl
Absturz	3	Sohlschwelle	
Bewegliches Wehr		Streichwehr	
Damm		Verrohrung	8
Gleite		Durchlass	
Rampe		Wasserkraftanlage	

2.16.1.4 Direkteinleitungen

Tabelle 139: Anzahl der Direkteinleitungen nach Abwasserherkunft im Wasserkörper DERW_DENW_282386_8_13: Ursprungsbach

Abwasserherkunft	Anzahl
KOM - Kommunal	
IGL - Industriell	
AZV - Abwasserzweckverband	
AFA - Abfallanlagen (Deponie)	
keine Zuordnung	

2.16.2 Zustandsbewertung

2.16.2.1 Gesamtbewertung

Tabelle 140: Übersicht über die Bewertung des Wasserkörper DERW_DENW_282386_8_13: Ursprungsbach. MZB = Makrozoobenthos; PBSM = Pflanzenbehandlungs- und Schädlingsbekämpfungsmittel

Ökologischer Zustand						gut
Fische	MZB Gesamt	MZB allg. Degradation	MZB Saprobie	Gewässerflora	Makrophyten	Phytoplankton
k.A.	gut	gut	gut	gut	k.A.	---
Flussgebietsspezifische Stoffe			Allgemeine chemisch-physikalische Parameter			
Metalle	PBSM	Sonstige Stoffe		ACP Gesamt		
gut	---	sehr gut		mäßig		
Betrachtung gesetzl. nicht geregelter Stoffe						
Metalle	PBSM	Sonstige Stoffe				
mäßig	---	gut				
Chemischer Zustand						nicht gut
Ohne Ubiquitäre	Metalle	PBSM	Nitrat	Sonstige Stoffe		
nicht gut	nicht gut	---	gut	nicht gut		

2.16.2.2 Stoffliche Überschreitungen

Tabelle 141: Flussgebietsspezifischen Schadstoffe der Anlage 6 Oberflächengewässer Verordnung (OGewV) mit Überschreitungen des Beurteilungswerts. Höhe der Überschreitung: ≥ 1 -fach = mäßig; ≥ 2 -fach = unbefriedigend; > 4 -fach = schlecht

Es liegen keine Beurteilungswertverletzungen oder Messdaten vor.

Tabelle 142: Allgemeine Physikalisch Chemische Parameter (ACP) der Anlage 7 Oberflächengewässer Verordnung (OGewV) mit Überschreitungen des Beurteilungswerts. Höhe der Überschreitung: ≥ 1 -fach = mäßig; ≥ 2 -fach = unbefriedigend; > 4 -fach = schlecht

Stoffgruppe	Stoff-Nr.	Stoffname	Probengut	Bewertung
ACP Gesamt	1061	pH-Wert	Wasser	schlecht

Tabelle 143: Gesetzlich nicht geregelte Stoffe mit Überschreitungen des Beurteilungswerts. Höhe der Überschreitung: ≥ 1 -fach = mäßig; ≥ 2 -fach = unbefriedigend; > 4 -fach = schlecht

Stoffgruppe	Stoff-Nr.	Stoffname	Probengut	Bewertung
Metalle	1119	Beryllium	Wasser	mäßig
Metalle	1171	Mangan	Wasser	schlecht
Metalle	1186	Kobalt	Wasser	schlecht

Tabelle 144: Stoffe des chemischen Zustands der Anlage 8 Oberflächengewässer Verordnung (OGewV) mit Überschreitungen des Beurteilungswerts. Höhe der Überschreitung: >= 1-fach = mäßig; >= 2-fach = unbefriedigend; > 4-fach = schlecht

Stoffgruppe	Stoff-Nr.	Stoffname	Probengut	Ubiquitär	Bewertung
Metalle	1165	Cadmium	Wasser	nein	schlecht
Metalle	1166	Quecksilber	Fische	ja	schlecht
Metalle	1188	Nickel	Wasser	nein	schlecht
Sonstige Stoffe	101	Summe polybromierte Diphenylether	Fische	ja	schlecht
Sonstige Stoffe	2320	Benzo(a)pyren	Wasser	ja	schlecht

2.16.3 Bewirtschaftungsplanung

2.16.3.1 Signifikante Belastungsfaktoren je Wasserkörper

Tabelle 145: Übersicht über die signifikanten Belastungen des Wasserkörpers DERW_DENW_282386_8_13: Ursprungsbach. DQ = Diffuse Quellen; PQ = Punktquellen; HYMO = Hydromorphologie; SONST = Sonstige Belastungen; WE = Wasserentnahmen

Belastungs-ID	Belastung	Belastungsgruppe
2.4	Diffuse Quellen - Verkehr	DQ
2.7	Diffuse Quellen - Atmosphärische Deposition	DQ

2.17 Steckbrief des Fließwasserkörpers DERW_DENW_2823868_0_4: Schlichbach I

2.17.1 Wasserkörpereigenschaften

2.17.1.1 Basisinformationen

Tabelle 146: Stammdaten und Basisinformationen zum Wasserkörper DERW_DENW_2823868_0_4: Schlichbach I. EZG = Einzugsgebiet; TEZG = Teileinzugsgebiet; KA = Kläranlage; VGS = Vogelschutzgebiet; FFH = Flora Fauna Habitat

Gewässername	Schlichbach	Hydrologisches TEZG	Rur
Gewässerkennzahl	2823868	Planungseinheit	PE_RUR_1200
LAWA-Fließgewässertyp	18 - löss-lehmgeprägte Tieflandbäche	Talsperre < 50ha	nein
Ökoregion	Westliches Flachland	Ausweisung	HMWB
Geochemie	karbonatisch oder basenreich	Fallgruppe	LuH - Landentwässerung und Hochwasserschutz
Vorgänger-ID	DE_NRW_2823868_0	Anzahl kommunaler KA	
Länge FWK	4.425 m	Grundwasseranschluss	Grundwasseranschluss in Teilen vorhanden
Gewässerlänge NRW	7.144 m	Trockenfallend	keine Angabe
Stationierung von	0 m	Mittlerer Abfluss	0,068 m³/s
Stationierung bis	4.425 m	Trinkwassernutzung	Keine oder bis 10 cbm/Tag
Fläche des FWK-EZG	1.264,1 ha	Anteil VSG	0,00 %
Anteil Bundeswasserstr.		Anteil FFH-Gebiete	0,00 %

2.17.1.2 Landnutzung im Einzugsgebiet

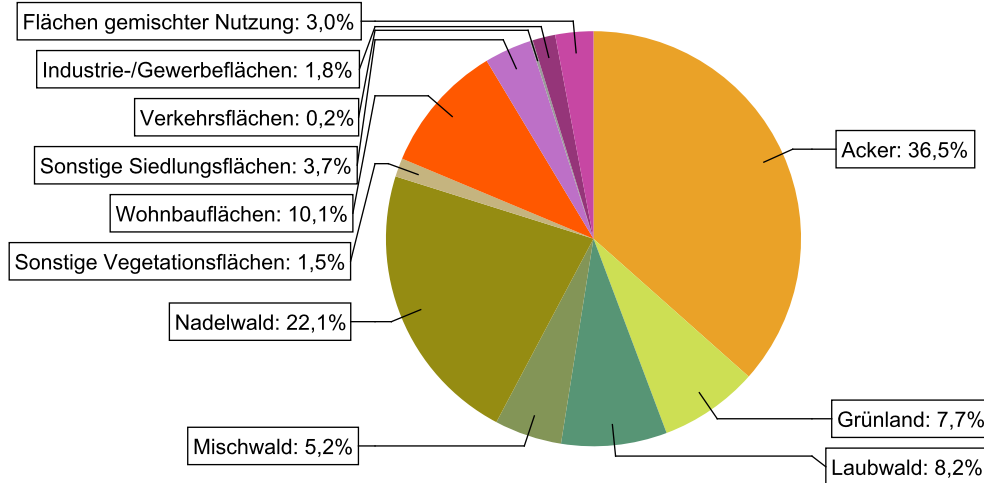


Abbildung 35: Landnutzung im Einzugsgebiet des Wasserkörpers DERW_DENW_2823868_0_4: Schlichbach I, basierend auf ATKIS-Daten 2024. Landnutzungstypen mit weniger als 0,1% Anteil sind nicht dargestellt.

2.17.1.3 Gewässerstruktur und Querbauwerke

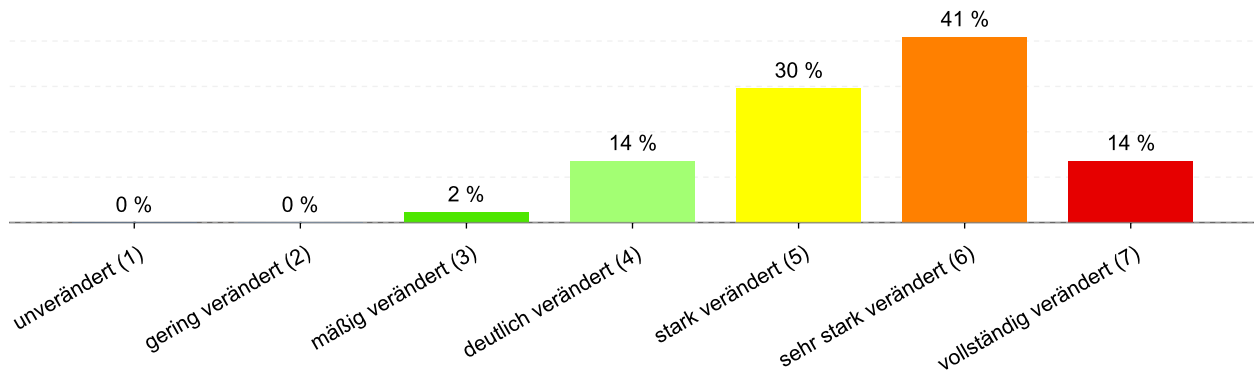


Abbildung 36: Anteil der Gewässerstrukturklassen im Wasserkörper DERW_DENW_2823868_0_4: Schlichbach I

Tabelle 147: Informationen zu Bauwerken und Durchgängigkeit im Wasserkörper DERW_DENW_2823868_0_4: Schlichbach I. Informationen zu den Bauwerkstypen finden sich im [LANUV-Arbeitsblatt 38](#).

Bauwerktyp	Anzahl	Bauwerktyp	Anzahl
Absturz	2	Sohlschwelle	
Bewegliches Wehr		Streichwehr	
Damm		Verrohrung	13
Gleite		Durchlass	
Rampe		Wasserkraftanlage	

2.17.1.4 Direkteinleitungen

Tabelle 148: Anzahl der Direkteinleitungen nach Abwasserherkunft im Wasserkörper DERW_DENW_2823868_0_4: Schlichbach I

Abwasserherkunft	Anzahl
KOM - Kommunal	
IGL - Industriell	
AZV - Abwasserzweckverband	
AFA - Abfallanlagen (Deponie)	
keine Zuordnung	

2.17.2 Zustandsbewertung

2.17.2.1 Gesamtbewertung

Tabelle 149: Übersicht über die Bewertung des Wasserkörper DERW_DENW_2823868_0_4: Schlichbach I. MZB = Makrozoobenthos; PBSM = Pflanzenbehandlungs- und Schädlingsbekämpfungsmittel

Ökologisches Potenzial						schlecht
Fische	MZB Gesamt	MZB allg. Degradation	MZB Saprobie	Gewässerflora	Makrophyten	Phytoplankton
schlecht	unbefr.	unbefr.	mäßig	unbefr.	schlecht	---
Flussgebietspezifische Stoffe			Allgemeine chemisch-physikalische Parameter			
Metalle	PBSM	Sonstige Stoffe		ACP Gesamt		
mäßig	gut	---		mäßig		
Betrachtung gesetzl. nicht geregelter Stoffe						
Metalle	PBSM	Sonstige Stoffe				
mäßig	gut	sehr gut				
Chemischer Zustand						nicht gut
Ohne Ubiquitäre	Metalle	PBSM	Nitrat	Sonstige Stoffe		
gut	nicht gut	gut	gut	nicht gut		

2.17.2.2 Stoffliche Überschreitungen

Tabelle 150: Flussgebietspezifischen Schadstoffe der Anlage 6 Oberflächengewässer Verordnung (OGewV) mit Überschreitungen des Beurteilungswerts. Höhe der Überschreitung: ≥ 1 -fach = mäßig; ≥ 2 -fach = unbefriedigend; > 4 -fach = schlecht

Stoffgruppe	Stoff-Nr.	Stoffname	Probengut	Bewertung
Metalle	1161	Kupfer	Schwebstoff	schlecht

Tabelle 151: Allgemeine Physikalisch Chemische Parameter (ACP) der Anlage 7 Oberflächengewässer Verordnung (OGewV) mit Überschreitungen des Beurteilungswerts. Höhe der Überschreitung: ≥ 1 -fach = mäßig; ≥ 2 -fach = unbefriedigend; > 4 -fach = schlecht

Stoffgruppe	Stoff-Nr.	Stoffname	Probengut	Bewertung
ACP Gesamt	1061	pH-Wert	Wasser	schlecht
ACP Gesamt	1281	Sauerstoff	Wasser	mäßig

Tabelle 152: Gesetzlich nicht geregelte Stoffe mit Überschreitungen des Beurteilungswerts. Höhe der Überschreitung: ≥ 1 -fach = mäßig; ≥ 2 -fach = unbefriedigend; > 4 -fach = schlecht

Stoffgruppe	Stoff-Nr.	Stoffname	Probengut	Bewertung
Metalle	1161	Kupfer	Wasser	schlecht

Tabelle 153: Stoffe des chemischen Zustands der Anlage 8 Oberflächengewässer Verordnung (OGewV) mit Überschreitungen des Beurteilungswerts. Höhe der Überschreitung: ≥ 1 -fach = mäßig; ≥ 2 -fach = unbefriedigend; > 4 -fach = schlecht

Stoffgruppe	Stoff-Nr.	Stoffname	Probengut	Ubiquitär	Bewertung
Metalle	1166	Quecksilber	Fische	ja	schlecht
Sonstige Stoffe	101	Summe polybromierte Diphenylether	Fische	ja	schlecht

2.17.3 Bewirtschaftungsplanung

2.17.3.1 Signifikante Belastungsfaktoren je Wasserkörper

Tabelle 154: Übersicht über die signifikanten Belastungen des Wasserkörpers DERW_DENW_2823868_0_4: Schlichbach I. DQ = Diffuse Quellen; PQ = Punktquellen; HYMO = Hydromorphologie; SONST = Sonstige Belastungen; WE = Wasserentnahmen

Belastungs-ID	Belastung	Belastungsgruppe
1.2	Punktquellen - Regenwasserentlastungen	PQ
2.2	Diffuse Quellen - Landwirtschaft	DQ
2.7	Diffuse Quellen - Atmosphärische Deposition	DQ
4.1.2	Morphologische Veränderung von Gewässern - Landwirtschaft	HYMO
4.1.4	Morphologische Veränderung von Gewässern - Andere	HYMO
4.2.8	Durchgängigkeitshindernisse - Andere	HYMO

2.18 Steckbrief des Fließwasserkörpers DERW_DENW_2823868_4_7: Schlichbach I

2.18.1 Wasserkörpereigenschaften

2.18.1.1 Basisinformationen

Tabelle 155: Stammdaten und Basisinformationen zum Wasserkörper DERW_DENW_2823868_4_7: Schlichbach I. EZG = Einzugsgebiet; TEZG = Teileinzugsgebiet; KA = Kläranlage; VGS = Vogelschutzgebiet; FFH = Flora Fauna Habitat

Gewässername	Schlichbach	Hydrologisches TEZG	Rur
Gewässerkennzahl	2823868	Planungseinheit	PE_RUR_1200
LAWA-Fließgewässertyp	5.1 - Feinmaterialreiche, silikatische Mittelgebirgsbäche	Talsperre < 50ha	nein
Ökoregion	Westliches Mittelgebirge	Ausweisung	NWB
Geochemie	silikatisch oder basenarm	Fallgruppe	keine Angabe
Vorgänger-ID	DE_NRW_2823868_4479	Anzahl kommunaler KA	
Länge FWK	2.719 m	Grundwasseranschluss	Überwiegend kein Grundwasseranschluss
Gewässerlänge NRW	7.144 m	Trockenfallend	keine Angabe
Stationierung von	4.425 m	Mittlerer Abfluss	0,010 m³/s
Stationierung bis	7.144 m	Trinkwassernutzung	Keine oder bis 10 cbm/Tag
Fläche des FWK-EZG	222,1 ha	Anteil VSG	0,00 %
Anteil Bundeswasserstr.		Anteil FFH-Gebiete	0,00 %

2.18.1.2 Landnutzung im Einzugsgebiet

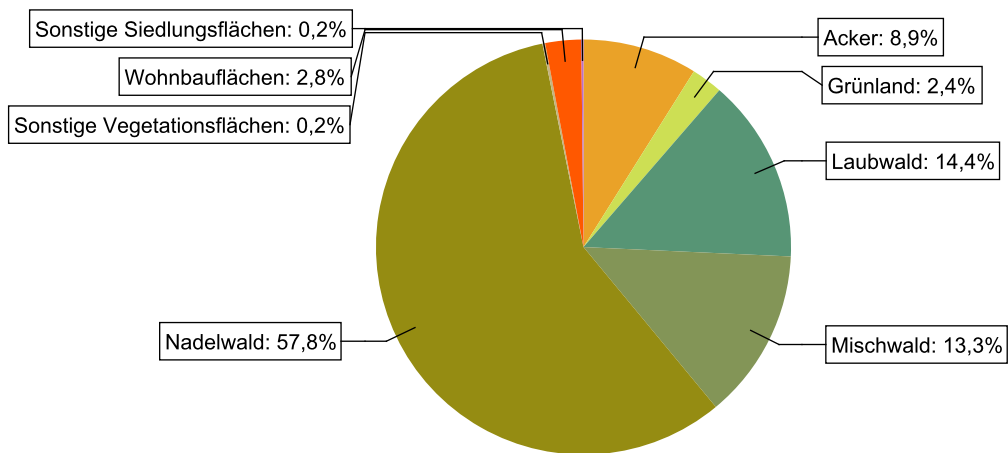


Abbildung 37: Landnutzung im Einzugsgebiet des Wasserkörpers DERW_DENW_2823868_4_7: Schlichbach I, basierend auf ATKIS-Daten 2024. Landnutzungstypen mit weniger als 0,1% Anteil sind nicht dargestellt.

2.18.1.3 Gewässerstruktur und Querbauwerke

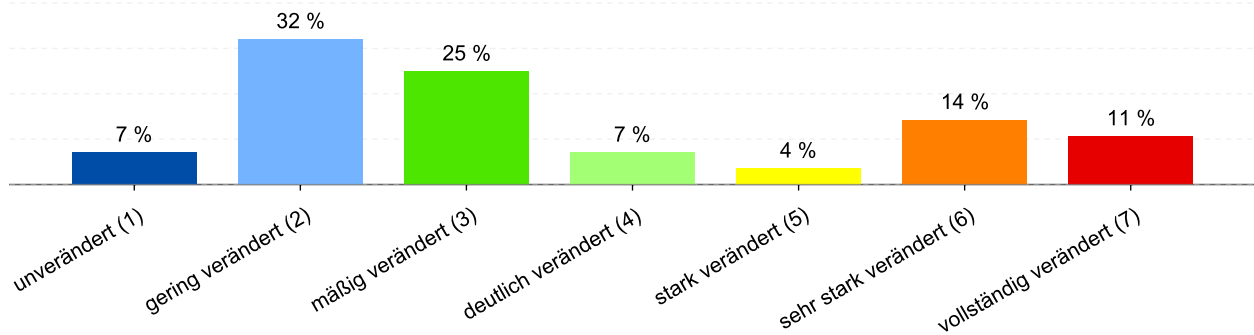


Abbildung 38: Anteil der Gewässerstrukturklassen im Wasserkörper DERW_DENW_2823868_4_7: Schlichbach I

Tabelle 156: Informationen zu Bauwerken und Durchgängigkeit im Wasserkörper DERW_DENW_2823868_4_7: Schlichbach I. Informationen zu den Bauwerkstypen finden sich im [LANUV-Arbeitsblatt 38](#).

Bauwerktyp	Anzahl	Bauwerktyp	Anzahl
Absturz	3	Sohlschwelle	
Bewegliches Wehr		Streichwehr	
Damm		Verrohrung	8
Gleite		Durchlass	
Rampe		Wasserkraftanlage	

2.18.1.4 Direkteinleitungen

Tabelle 157: Anzahl der Direkteinleitungen nach Abwasserherkunft im Wasserkörper DERW_DENW_2823868_4_7: Schlichbach I

Abwasserherkunft	Anzahl
KOM - Kommunal	
IGL - Industriell	
AZV - Abwasserzweckverband	
AFA - Abfallanlagen (Deponie)	
keine Zuordnung	

2.18.2 Zustandsbewertung

2.18.2.1 Gesamtbewertung

Tabelle 158: Übersicht über die Bewertung des Wasserkörper DERW_DENW_2823868_4_7: Schlichbach I. MZB = Makrozoobenthos; PBSM = Pflanzenbehandlungs- und Schädlingsbekämpfungsmittel

Ökologischer Zustand						gut
Fische	MZB Gesamt	MZB allg. Degradation	MZB Saprobie	Gewässerflora	Makrophyten	Phytoplankton
k.A.	gut	gut	sehr gut	k.A.	k.A.	---
Flussgebietsspezifische Stoffe			Allgemeine chemisch-physikalische Parameter			
Metalle	PBSM	Sonstige Stoffe	ACP Gesamt			
gut	---	---	mäßig			
Betrachtung gesetzl. nicht geregelter Stoffe						
Metalle	PBSM	Sonstige Stoffe				
mäßig	---	---				
Chemischer Zustand						nicht gut
Ohne Ubiquitäre	Metalle	PBSM	Nitrat	Sonstige Stoffe		
nicht gut	nicht gut	---	gut	nicht gut		

2.18.2.2 Stoffliche Überschreitungen

Tabelle 159: Flussgebietsspezifischen Schadstoffe der Anlage 6 Oberflächengewässer Verordnung (OGewV) mit Überschreitungen des Beurteilungswerts. Höhe der Überschreitung: ≥ 1 -fach = mäßig; ≥ 2 -fach = unbefriedigend; > 4 -fach = schlecht

Es liegen keine Beurteilungswertverletzungen oder Messdaten vor.

Tabelle 160: Allgemeine Physikalisch Chemische Parameter (ACP) der Anlage 7 Oberflächengewässer Verordnung (OGewV) mit Überschreitungen des Beurteilungswerts. Höhe der Überschreitung: ≥ 1 -fach = mäßig; ≥ 2 -fach = unbefriedigend; > 4 -fach = schlecht

Stoffgruppe	Stoff-Nr.	Stoffname	Probengut	Bewertung
ACP Gesamt	1523	Organischer Kohlenstoff, gesamt (TOC)	Wasser	mäßig

Tabelle 161: Gesetzlich nicht geregelte Stoffe mit Überschreitungen des Beurteilungswerts. Höhe der Überschreitung: ≥ 1 -fach = mäßig; ≥ 2 -fach = unbefriedigend; > 4 -fach = schlecht

Stoffgruppe	Stoff-Nr.	Stoffname	Probengut	Bewertung
Metalle	1167	Uran	Wasser	mäßig
Metalle	1171	Mangan	Wasser	schlecht

Tabelle 162: Stoffe des chemischen Zustands der Anlage 8 Oberflächengewässer Verordnung (OGewV) mit Überschreitungen des Beurteilungswerts. Höhe der Überschreitung: >= 1-fach = mäßig; >= 2-fach = unbefriedigend; > 4-fach = schlecht

Stoffgruppe	Stoff-Nr.	Stoffname	Probengut	Ubiquitär	Bewertung
Metalle	1138	Blei	Wasser	nein	schlecht
Metalle	1166	Quecksilber	Fische	ja	schlecht
Sonstige Stoffe	101	Summe polybromierte Diphenylether	Fische	ja	schlecht

2.18.3 Bewirtschaftungsplanung

2.18.3.1 Signifikante Belastungsfaktoren je Wasserkörper

Tabelle 163: Übersicht über die signifikanten Belastungen des Wasserkörpers DERW_DENW_2823868_4_7: Schlichbach I. DQ = Diffuse Quellen; PQ = Punktquellen; HYMO = Hydromorphologie; SONST = Sonstige Belastungen; WE = Wasserentnahmen

Belastungs-ID	Belastung	Belastungsgruppe
2.10	Diffuse Quellen - Andere	DQ
2.7	Diffuse Quellen - Atmosphärische Deposition	DQ

2.19 Steckbrief des Fließwasserkörpers DERW_DENW_28252_0_3: Ellebach

2.19.1 Wasserkörpereigenschaften

2.19.1.1 Basisinformationen

Tabelle 164: Stammdaten und Basisinformationen zum Wasserkörper DERW_DENW_28252_0_3: Ellebach. EZG = Einzugsgebiet; TEZG = Teileinzugsgebiet; KA = Kläranlage; VGS = Vogelschutzgebiet; FFH = Flora Fauna Habitat

Gewässername	Ellebach	Hydrologisches TEZG	Rur
Gewässerkennzahl	28252	Planungseinheit	PE_RUR_1200
LAWA-Fließgewässertyp	19 - kleine Niedrigungsgewässer in Fluss- und Stromtälern	Talsperre < 50ha	nein
Ökoregion	Westliches Flachland	Ausweisung	HMWB
Geochemie	karbonatisch oder basenreich	Fallgruppe	BmV - Bebauung und Hochwasserschutz mit Vorland
Vorgänger-ID	DE_NRW_28252_0	Anzahl kommunaler KA	
Länge FWK	2.524 m	Grundwasseranschluss	Grundwasseranschluss vorhanden
Gewässerslänge NRW	33.737 m	Trockenfallend	keine Angabe
Stationierung von	0 m	Mittlerer Abfluss	0,092 m³/s
Stationierung bis	2.524 m	Trinkwassernutzung	Keine oder bis 10 cbm/Tag
Fläche des FWK-EZG	297,8 ha	Anteil VSG	0,00 %
Anteil Bundeswasserstr.		Anteil FFH-Gebiete	0,00 %

2.19.1.2 Landnutzung im Einzugsgebiet

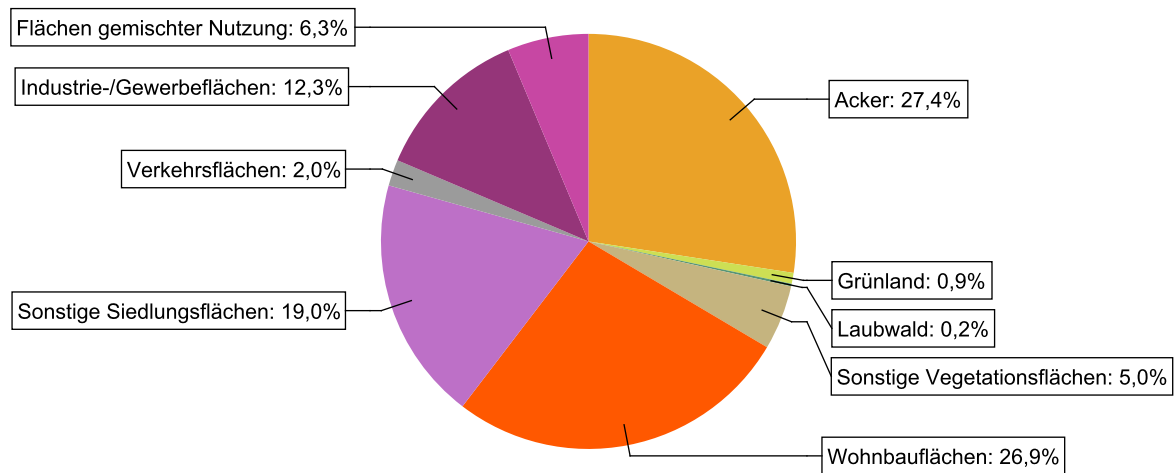


Abbildung 39: Landnutzung im Einzugsgebiet des Wasserkörpers DERW_DENW_28252_0_3: Ellebach, basierend auf ATKIS-Daten 2024. Landnutzungstypen mit weniger als 0,1% Anteil sind nicht dargestellt.

2.19.1.3 Gewässerstruktur und Querbauwerke

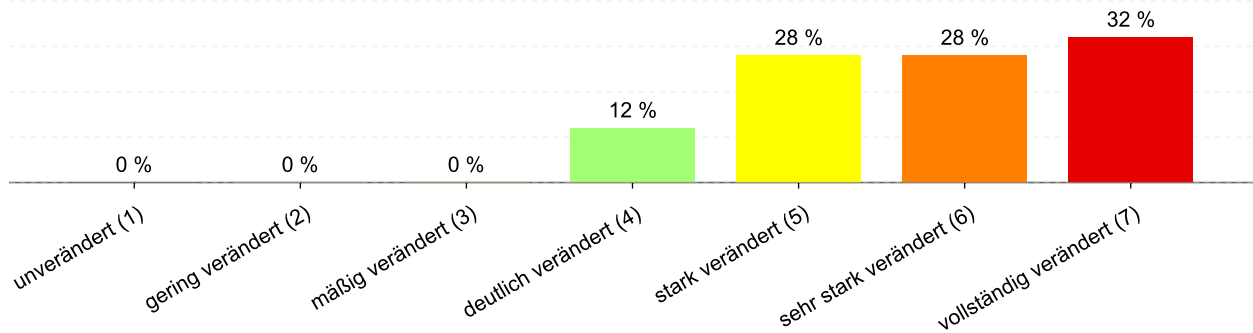


Abbildung 40: Anteil der Gewässerstrukturklassen im Wasserkörper DERW_DENW_28252_0_3: Ellebach

Tabelle 165: Informationen zu Bauwerken und Durchgängigkeit im Wasserkörper DERW_DENW_28252_0_3: Ellebach. Informationen zu den Bauwerkstypen finden sich im [LANUV-Arbeitsblatt 38](#).

Bauwerktyp	Anzahl	Bauwerktyp	Anzahl
Absturz		Sohlschwelle	1
Bewegliches Wehr		Streichwehr	
Damm		Verrohrung	2
Gleite		Durchlass	1
Rampe		Wasserkraftanlage	

2.19.1.4 Direkteinleitungen

Tabelle 166: Anzahl der Direkteinleitungen nach Abwasserherkunft im Wasserkörper DERW_DENW_28252_0_3: Ellebach

Abwasserherkunft	Anzahl
KOM - Kommunal	
IGL - Industriell	
AZV - Abwasserzweckverband	
AFA - Abfallanlagen (Deponie)	
keine Zuordnung	

2.19.2 Zustandsbewertung

2.19.2.1 Gesamtbewertung

Tabelle 167: Übersicht über die Bewertung des Wasserkörper DERW_DENW_28252_0_3: Ellebach. MZB = Makrozoobenthos; PBSM = Pflanzenbehandlungs- und Schädlingsbekämpfungsmittel

Ökologisches Potenzial						mäßig
Fische	MZB Gesamt	MZB allg. Degradation	MZB Saprobie	Gewässerflora	Makrophyten	Phytoplankton
gut	mäßig	mäßig	gut	mäßig	k.A.	---
Flussgebietspezifische Stoffe			Allgemeine chemisch-physikalische Parameter			
Metalle	PBSM	Sonstige Stoffe		ACP Gesamt		
gut	sehr gut	sehr gut		gut		
Betrachtung gesetzl. nicht geregelter Stoffe						
Metalle	PBSM	Sonstige Stoffe				
mäßig	mäßig	mäßig				
Chemischer Zustand						nicht gut
Ohne Ubiquitäre	Metalle	PBSM	Nitrat	Sonstige Stoffe		
nicht gut	nicht gut	gut	gut	nicht gut		

2.19.2.2 Stoffliche Überschreitungen

Tabelle 168: Flussgebietspezifischen Schadstoffe der Anlage 6 Oberflächengewässer Verordnung (OGewV) mit Überschreitungen des Beurteilungswerts. Höhe der Überschreitung: ≥ 1 -fach = mäßig; ≥ 2 -fach = unbefriedigend; > 4 -fach = schlecht

Es liegen keine Beurteilungswertverletzungen oder Messdaten vor.

Tabelle 169: Allgemeine Physikalisch Chemische Parameter (ACP) der Anlage 7 Oberflächengewässer Verordnung (OGewV) mit Überschreitungen des Beurteilungswerts. Höhe der Überschreitung: ≥ 1 -fach = mäßig; ≥ 2 -fach = unbefriedigend; > 4 -fach = schlecht

Es liegen keine Beurteilungswertverletzungen oder Messdaten vor.

Tabelle 170: Gesetzlich nicht geregelte Stoffe mit Überschreitungen des Beurteilungswerts. Höhe der Überschreitung: ≥ 1 -fach = mäßig; ≥ 2 -fach = unbefriedigend; > 4 -fach = schlecht

Stoffgruppe	Stoff-Nr.	Stoffname	Probengut	Bewertung
Metalle	1211	Bor	Wasser	mäßig
PBSM	4203	Thiabendazol	Wasser	mäßig
Sonstige Stoffe	2319	Pyren	Wasser	unbefr.
Sonstige Stoffe	2330	Indeno(1,2,3-cd)pyren	Wasser	unbefr.
Sonstige Stoffe	2336	Benzo(a)anthracen	Wasser	unbefr.
Sonstige Stoffe	2669	Bisphenol A	Wasser	schlecht

Tabelle 171: Stoffe des chemischen Zustands der Anlage 8 Oberflächengewässer Verordnung (OGewV) mit Überschreitungen des Beurteilungswerts. Höhe der Überschreitung: >= 1-fach = mäßig; >= 2-fach = unbefriedigend; > 4-fach = schlecht

Stoffgruppe	Stoff-Nr.	Stoffname	Probengut	Ubiquitär	Bewertung
Metalle	1166	Quecksilber	Fische	ja	schlecht
Sonstige Stoffe	101	Summe polybromierte Diphenylether	Fische	ja	schlecht
Sonstige Stoffe	2300	Fluoranthen	Wasser	nein	unbefr.
Sonstige Stoffe	2320	Benzo(a)pyren	Wasser	ja	schlecht

2.19.3 Bewirtschaftungsplanung

2.19.3.1 Signifikante Belastungsfaktoren je Wasserkörper

Tabelle 172: Übersicht über die signifikanten Belastungen des Wasserkörpers DERW_DENW_28252_0_3: Ellebach. DQ = Diffuse Quellen; PQ = Punktquellen; HYMO = Hydromorphologie; SONST = Sonstige Belastungen; WE = Wasserentnahmen

Belastungs-ID	Belastung	Belastungsgruppe
1.2	Punktquellen - Regenwasserentlastungen	PQ
2.2	Diffuse Quellen - Landwirtschaft	DQ
2.7	Diffuse Quellen - Atmosphärische Deposition	DQ
4.1.4	Morphologische Veränderung von Gewässern - Andere	HYMO
4.2.8	Durchgängigkeitshindernisse - Andere	HYMO

2.20 Steckbrief des Fließwasserkörpers DERW_DENW_28252_3_9: Ellebach

2.20.1 Wasserkörpereigenschaften

2.20.1.1 Basisinformationen

Table 173: Stammdaten und Basisinformationen zum Wasserkörper DERW_DENW_28252_3_9: Ellebach. EZG = Einzugsgebiet; TEZG = Teileinzugsgebiet; KA = Kläranlage; VGS = Vogelschutzgebiet; FFH = Flora Fauna Habitat

Gewässername	Ellebach	Hydrologisches TEZG	Rur
Gewässerkennzahl	28252	Planungseinheit	PE_RUR_1200
LAWA-Fließgewässertyp	18 - löss-lehmgeprägte Tieflandbäche	Talsperre < 50ha	nein
Ökoregion	Westliches Flachland	Ausweisung	NWB
Geochemie	karbonatisch oder basenreich	Fallgruppe	keine Angabe
Vorgänger-ID	DE_NRW_28252_2522	Anzahl kommunaler KA	
Länge FWK	6.421 m	Grundwasseranschluss	Grundwasseranschluss vorhanden
Gewässerlänge NRW	33.737 m	Trockenfallend	keine Angabe
Stationierung von	2.524 m	Mittlerer Abfluss	0,058 m³/s
Stationierung bis	8.945 m	Trinkwassernutzung	Keine oder bis 10 cbm/Tag
Fläche des FWK-EZG	1.383,8 ha	Anteil VSG	0,00 %
Anteil Bundeswasserstr.		Anteil FFH-Gebiete	0,51 %

2.20.1.2 Landnutzung im Einzugsgebiet

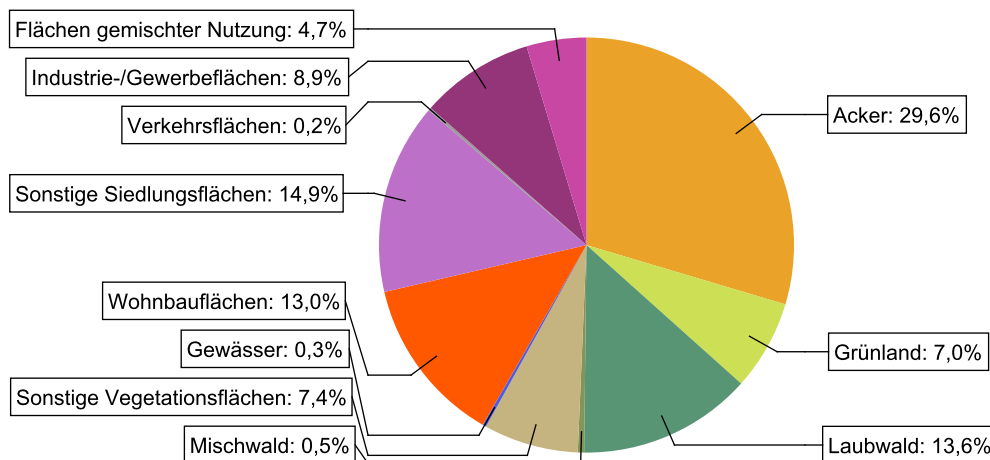


Abbildung 41: Landnutzung im Einzugsgebiet des Wasserkörpers DERW_DENW_28252_3_9: Ellebach, basierend auf ATKIS-Daten 2024. Landnutzungstypen mit weniger als 0,1% Anteil sind nicht dargestellt.

2.20.1.3 Gewässerstruktur und Querbauwerke

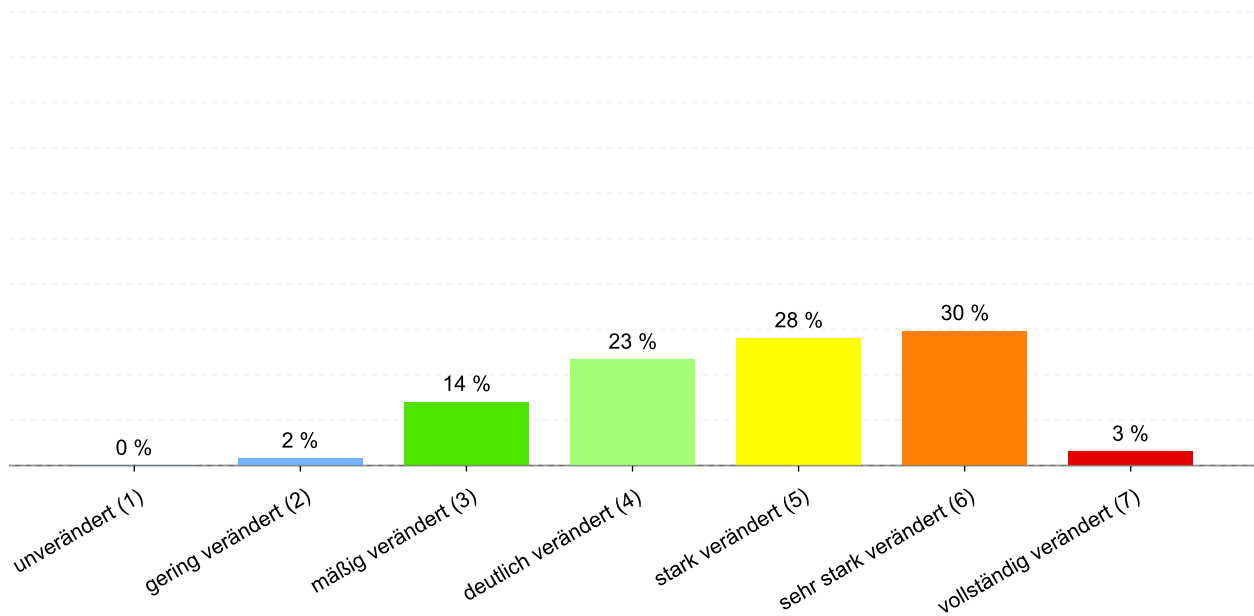


Abbildung 42: Anteil der Gewässerstrukturklassen im Wasserkörper DERW_DENW_28252_3_9: Ellebach

Tabelle 174: Informationen zu Bauwerken und Durchgängigkeit im Wasserkörper DERW_DENW_28252_3_9: Ellebach. Informationen zu den Bauwerkstypen finden sich im [LANUV-Arbeitsblatt 38](#).

Bauwerktyp	Anzahl	Bauwerktyp	Anzahl
Absturz		Sohlschwelle	2
Bewegliches Wehr		Streichwehr	
Damm		Verrohrung	3
Gleite	3	Durchlass	
Rampe		Wasserkraftanlage	

2.20.1.4 Direkteinleitungen

Tabelle 175: Anzahl der Direkteinleitungen nach Abwasserherkunft im Wasserkörper DERW_DENW_28252_3_9: Ellebach

Abwasserherkunft	Anzahl
KOM - Kommunal	
IGL - Industriell	1
AZV - Abwasserzweckverband	
AFA - Abfallanlagen (Deponie)	
keine Zuordnung	

2.20.2 Zustandsbewertung

2.20.2.1 Gesamtbewertung

Tabelle 176: Übersicht über die Bewertung des Wasserkörper DERW_DENW_28252_3_9: Ellebach. MZB = Makrozoobenthos; PBSM = Pflanzenbehandlungs- und Schädlingsbekämpfungsmittel

Ökologischer Zustand						unbefr.
Fische	MZB Gesamt	MZB allg. Degradation	MZB Saprobie	Gewässerflora	Makrophyten	Phytoplankton
unbefr.	unbefr.	unbefr.	unbefr.	mäßig	k.A.	---
Flussgebietspezifische Stoffe			Allgemeine chemisch-physikalische Parameter			
Metalle	PBSM	Sonstige Stoffe		ACP Gesamt		
gut	sehr gut	sehr gut		mäßig		
Betrachtung gesetzl. nicht geregelter Stoffe						
Metalle	PBSM	Sonstige Stoffe				
mäßig	mäßig	mäßig				
Chemischer Zustand						nicht gut
Ohne Ubiquitäre	Metalle	PBSM	Nitrat	Sonstige Stoffe		
gut	nicht gut	gut	gut	nicht gut		

2.20.2.2 Stoffliche Überschreitungen

Tabelle 177: Flussgebietspezifischen Schadstoffe der Anlage 6 Oberflächengewässer Verordnung (OGewV) mit Überschreitungen des Beurteilungswerts. Höhe der Überschreitung: ≥ 1 -fach = mäßig; ≥ 2 -fach = unbefriedigend; > 4 -fach = schlecht

Es liegen keine Beurteilungswertverletzungen oder Messdaten vor.

Tabelle 178: Allgemeine Physikalisch Chemische Parameter (ACP) der Anlage 7 Oberflächengewässer Verordnung (OGewV) mit Überschreitungen des Beurteilungswerts. Höhe der Überschreitung: ≥ 1 -fach = mäßig; ≥ 2 -fach = unbefriedigend; > 4 -fach = schlecht

Stoffgruppe	Stoff-Nr.	Stoffname	Probengut	Bewertung
ACP Gesamt	1262	Gesamtposphat-Phosphor	Wasser	mäßig
ACP Gesamt	1264	Orthophosphat-Phosphor	Wasser	mäßig
ACP Gesamt	1281	Sauerstoff	Wasser	mäßig

Tabelle 179: Gesetzlich nicht geregelte Stoffe mit Überschreitungen des Beurteilungswerts. Höhe der Überschreitung: >=1-fach = mäßig; >= 2-fach = unbefriedigend; > 4-fach = schlecht

Stoffgruppe	Stoff-Nr.	Stoffname	Probengut	Bewertung
Metalle	1171	Mangan	Wasser	schlecht
PBSM	4014	Desphenyl-chloridazon	Wasser	schlecht
PBSM	4015	Methyl-desphenylchloridazon	Wasser	mäßig
PBSM	4324	Metazachlor ESA	Wasser	mäßig
Sonstige Stoffe	2319	Pyren	Wasser	mäßig
Sonstige Stoffe	2330	Indeno(1,2,3-cd)pyren	Wasser	mäßig
Sonstige Stoffe	2639	Diclofenac	Wasser	schlecht
Sonstige Stoffe	2669	Bisphenol A	Wasser	schlecht
Sonstige Stoffe	4209	10,11-Dihydro-10,11-dihydroxycarbamazepin	Wasser	unbefr.
Sonstige Stoffe	4210	4-Formylaminoantipyrin	Wasser	schlecht
Sonstige Stoffe	4220	Candesartan	Wasser	schlecht
Sonstige Stoffe	4223	Valsartan	Wasser	mäßig
Sonstige Stoffe	4311	Lamotrigin	Wasser	unbefr.
Sonstige Stoffe	4313	Valsartansaeure	Wasser	schlecht

Tabelle 180: Stoffe des chemischen Zustands der Anlage 8 Oberflächengewässer Verordnung (OGewV) mit Überschreitungen des Beurteilungswerts. Höhe der Überschreitung: >= 1-fach = mäßig; >= 2-fach = unbefriedigend; > 4-fach = schlecht

Stoffgruppe	Stoff-Nr.	Stoffname	Probengut	Ubiquitär	Bewertung
Metalle	1166	Quecksilber	Fische	ja	schlecht
Sonstige Stoffe	101	Summe polybromierte Diphenylether	Fische	ja	schlecht
Sonstige Stoffe	2320	Benzo(a)pyren	Wasser	ja	schlecht

2.20.3 Bewirtschaftungsplanung

2.20.3.1 Signifikante Belastungsfaktoren je Wasserkörper

Tabelle 181: Übersicht über die signifikanten Belastungen des Wasserkörpers DERW_DENW_28252_3_9: Ellebach. DQ = Diffuse Quellen; PQ = Punktquellen; HYMO = Hydromorphologie; SONST = Sonstige Belastungen; WE = Wasserentnahmen

Belastungs-ID	Belastung	Belastungsgruppe
1.2	Punktquellen - Regenwasserentlastungen	PQ
2.2	Diffuse Quellen - Landwirtschaft	DQ
2.7	Diffuse Quellen - Atmosphärische Deposition	DQ
4.1.4	Morphologische Veränderung von Gewässern - Andere	HYMO
4.2.8	Durchgängigkeitshindernisse - Andere	HYMO

2.21 Steckbrief des Fließwasserkörpers DERW_DENW_28252_9_15: Ellebach

2.21.1 Wasserkörpereigenschaften

2.21.1.1 Basisinformationen

Tabelle 182: Stammdaten und Basisinformationen zum Wasserkörper DERW_DENW_28252_9_15: Ellebach. EZG = Einzugsgebiet; TEZG = Teileinzugsgebiet; KA = Kläranlage; VGS = Vogelschutzgebiet; FFH = Flora Fauna Habitat

Gewässername	Ellebach	Hydrologisches TEZG	Rur
Gewässerkennzahl	28252	Planungseinheit	PE_RUR_1200
LAWA-Fließgewässertyp	18 - löss-lehmgeprägte Tieflandbäche	Talsperre < 50ha	nein
Ökoregion	Westliches Flachland	Ausweisung	HMWB
Geochemie	karbonatisch oder basenreich	Fallgruppe	BmV - Bebauung und Hochwasserschutz mit Vorland
Vorgänger-ID	DE_NRW_28252_8940	Anzahl kommunaler KA	1
Länge FWK	6.401 m	Grundwasseranschluss	Grundwasseranschluss vorhanden
Gewässerlänge NRW	33.737 m	Trockenfallend	keine Angabe
Stationierung von	8.945 m	Mittlerer Abfluss	0,043 m³/s
Stationierung bis	15.346 m	Trinkwassernutzung	Keine oder bis 10 cbm/Tag
Fläche des FWK-EZG	1.340,3 ha	Anteil VSG	0,00 %
Anteil Bundeswasserstr.		Anteil FFH-Gebiete	0,00 %

2.21.1.2 Landnutzung im Einzugsgebiet

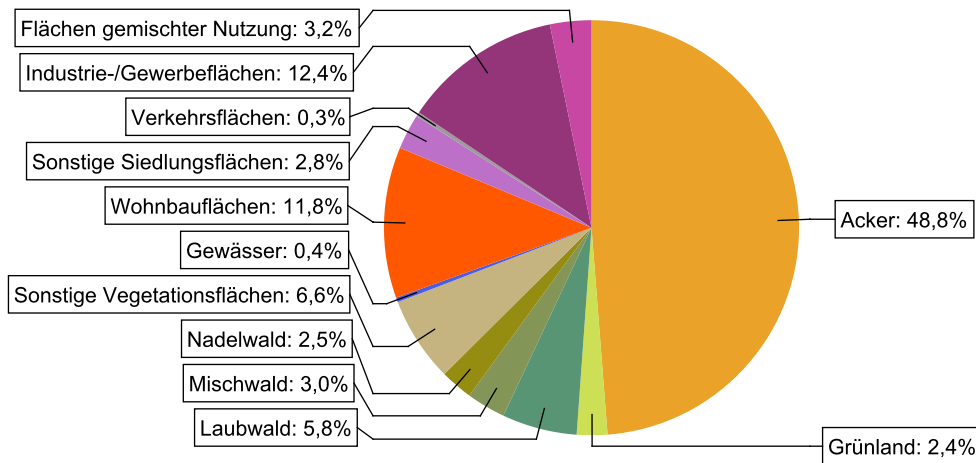


Abbildung 43: Landnutzung im Einzugsgebiet des Wasserkörpers DERW_DENW_28252_9_15: Ellebach, basierend auf ATKIS-Daten 2024. Landnutzungstypen mit weniger als 0,1% Anteil sind nicht dargestellt.

2.21.1.3 Gewässerstruktur und Querbauwerke

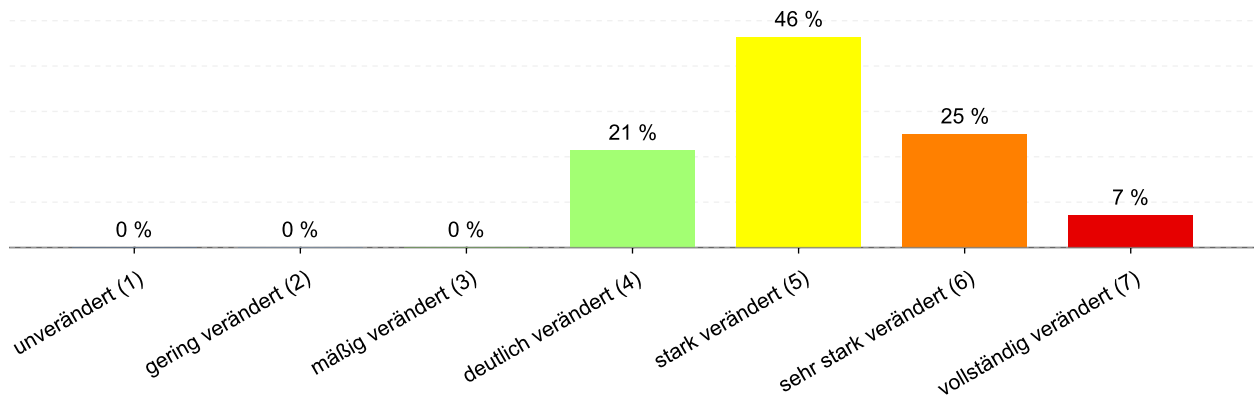


Abbildung 44: Anteil der Gewässerstrukturklassen im Wasserkörper DERW_DENW_28252_9_15: Ellebach

Tabelle 183: Informationen zu Bauwerken und Durchgängigkeit im Wasserkörper DERW_DENW_28252_9_15: Ellebach. Informationen zu den Bauwerkstypen finden sich im [LANUV-Arbeitsblatt 38](#).

Bauwerktyp	Anzahl	Bauwerktyp	Anzahl
Absturz	16	Sohlschwelle	1
Bewegliches Wehr		Streichwehr	
Damm		Verrohrung	3
Gleite	10	Durchlass	1
Rampe	1	Wasserkraftanlage	

2.21.1.4 Direkteinleitungen

Tabelle 184: Anzahl der Direkteinleitungen nach Abwasserherkunft im Wasserkörper DERW_DENW_28252_9_15: Ellebach

Abwasserherkunft	Anzahl
KOM - Kommunal	
IGL - Industriell	2
AZV - Abwasserzweckverband	1
AFA - Abfallanlagen (Deponie)	
keine Zuordnung	

2.21.2 Zustandsbewertung

2.21.2.1 Gesamtbewertung

Tabelle 185: Übersicht über die Bewertung des Wasserkörper DERW_DENW_28252_9_15: Ellebach. MZB = Makrozoobenthos; PBSM = Pflanzenbehandlungs- und Schädlingsbekämpfungsmittel

Ökologisches Potenzial						schlecht
Fische	MZB Gesamt	MZB allg. Degradation	MZB Saprobie	Gewässerflora	Makrophyten	Phytoplankton
unbefr.	schlecht	schlecht	mäßig	unbefr.	unbefr.	---
Flussgebietspezifische Stoffe			Allgemeine chemisch-physikalische Parameter			
Metalle	PBSM	Sonstige Stoffe	ACP Gesamt			
gut	gut	sehr gut	gut			
Betrachtung gesetzl. nicht geregelter Stoffe						
Metalle	PBSM	Sonstige Stoffe				
mäßig	mäßig	mäßig				
Chemischer Zustand						nicht gut
Ohne Ubiquitäre	Metalle	PBSM	Nitrat	Sonstige Stoffe		
nicht gut	nicht gut	gut	gut	nicht gut		

2.21.2.2 Stoffliche Überschreitungen

Tabelle 186: Flussgebietspezifischen Schadstoffe der Anlage 6 Oberflächengewässer Verordnung (OGewV) mit Überschreitungen des Beurteilungswerts. Höhe der Überschreitung: ≥ 1 -fach = mäßig; ≥ 2 -fach = unbefriedigend; > 4 -fach = schlecht

Es liegen keine Beurteilungswertverletzungen oder Messdaten vor.

Tabelle 187: Allgemeine Physikalisch Chemische Parameter (ACP) der Anlage 7 Oberflächengewässer Verordnung (OGewV) mit Überschreitungen des Beurteilungswerts. Höhe der Überschreitung: ≥ 1 -fach = mäßig; ≥ 2 -fach = unbefriedigend; > 4 -fach = schlecht

Es liegen keine Beurteilungswertverletzungen oder Messdaten vor.

Tabelle 188: Gesetzlich nicht geregelte Stoffe mit Überschreitungen des Beurteilungswerts. Höhe der Überschreitung: ≥ 1 -fach = mäßig; ≥ 2 -fach = unbefriedigend; > 4 -fach = schlecht

Stoffgruppe	Stoff-Nr.	Stoffname	Probengut	Bewertung
Metalle	1124	Barium	Wasser	unbefr.
PBSM	4014	Desphenyl-chloridazon	Wasser	schlecht
PBSM	4015	Methyl-desphenylchloridazon	Wasser	mäßig
PBSM	4324	Metazachlor ESA	Wasser	schlecht
Sonstige Stoffe	2319	Pyren	Wasser	unbefr.
Sonstige Stoffe	2330	Indeno(1,2,3-cd)pyren	Wasser	unbefr.
Sonstige Stoffe	2336	Benzo(a)anthracen	Wasser	unbefr.
Sonstige Stoffe	2690	Estron	Wasser	unbefr.

Tabelle 189: Stoffe des chemischen Zustands der Anlage 8 Oberflächengewässer Verordnung (OGewV) mit Überschreitungen des Beurteilungswerts. Höhe der Überschreitung: >= 1-fach = mäßig; >= 2-fach = unbefriedigend; > 4-fach = schlecht

Stoffgruppe	Stoff-Nr.	Stoffname	Probengut	Ubiquitär	Bewertung
Metalle	1166	Quecksilber	Fische	ja	schlecht
Sonstige Stoffe	101	Summe polybromierte Diphenylether	Fische	ja	schlecht
Sonstige Stoffe	2300	Fluoranthen	Wasser	nein	mäßig
Sonstige Stoffe	2310	Benzo(ghi)perylen	Wasser	ja	schlecht
Sonstige Stoffe	2320	Benzo(a)pyren	Wasser	ja	schlecht

2.21.3 Bewirtschaftungsplanung

2.21.3.1 Signifikante Belastungsfaktoren je Wasserkörper

Tabelle 190: Übersicht über die signifikanten Belastungen des Wasserkörpers DERW_DENW_28252_9_15: Ellebach. DQ = Diffuse Quellen; PQ = Punktquellen; HYMO = Hydromorphologie; SONST = Sonstige Belastungen; WE = Wasserentnahmen

Belastungs-ID	Belastung	Belastungsgruppe
1.1	Punktquellen - Kommunales Abwasser	PQ
1.2	Punktquellen - Regenwasserentlastungen	PQ
2.2	Diffuse Quellen - Landwirtschaft	DQ
2.7	Diffuse Quellen - Atmosphärische Deposition	DQ
4.1.2	Morphologische Veränderung von Gewässern - Landwirtschaft	HYMO
4.1.4	Morphologische Veränderung von Gewässern - Andere	HYMO
4.2.8	Durchgängigkeitshindernisse - Andere	HYMO

2.22 Steckbrief des Fließwasserkörpers DERW_DENW_28252_15_34: Ellebach

2.22.1 Wasserkörpereigenschaften

2.22.1.1 Basisinformationen

Tabelle 191: Stammdaten und Basisinformationen zum Wasserkörper DERW_DENW_28252_15_34: Ellebach. EZG = Einzugsgebiet; TEZG = Teileinzugsgebiet; KA = Kläranlage; VGS = Vogelschutzgebiet; FFH = Flora Fauna Habitat

Gewässername	Ellebach	Hydrologisches TEZG	Rur
Gewässerkennzahl	28252	Planungseinheit	PE_RUR_1200
LAWA-Fließgewässertyp	18 - löss-lehmgeprägte Tieflandbäche	Talsperre < 50ha	nein
Ökoregion	Westliches Flachland	Ausweisung	HMWB
Geochemie	karbonatisch oder basenreich	Fallgruppe	LuH - Landentwässerung und Hochwasserschutz
Vorgänger-ID	DE_NRW_28252_15260	Anzahl kommunaler KA	
Länge FWK	18.372 m	Grundwasseranschluss	Grundwasseranschluss in Teilen vorhanden
Gewässerlänge NRW	33.737 m	Trockenfallend	temporär trocken - natürlich
Stationierung von	15.346 m	Mittlerer Abfluss	0,022 m³/s
Stationierung bis	33.718 m	Trinkwassernutzung	Keine oder bis 10 cbm/Tag
Fläche des FWK-EZG	6.134,7 ha	Anteil VSG	4,03 %
Anteil Bundeswasserstr.		Anteil FFH-Gebiete	4,03 %

2.22.1.2 Landnutzung im Einzugsgebiet

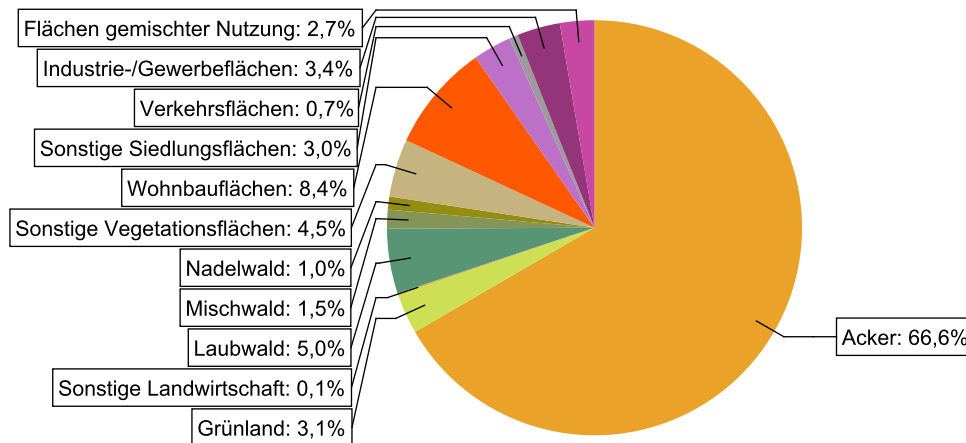


Abbildung 45: Landnutzung im Einzugsgebiet des Wasserkörpers DERW_DENW_28252_15_34: Ellebach, basierend auf ATKIS-Daten 2024. Landnutzungstypen mit weniger als 0,1% Anteil sind nicht dargestellt.

2.22.1.3 Gewässerstruktur und Querbauwerke

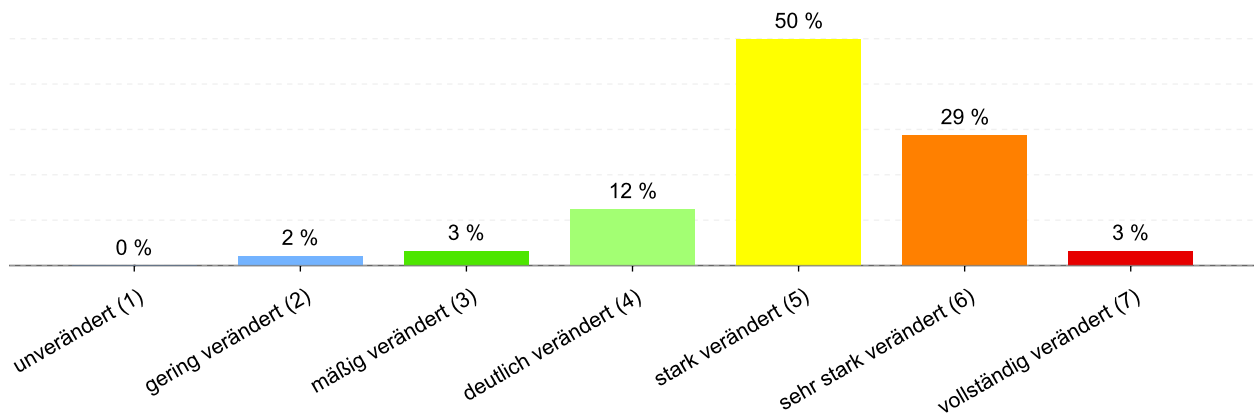


Abbildung 46: Anteil der Gewässerstrukturklassen im Wasserkörper DERW_DENW_28252_15_34: Ellebach

Tabelle 192: Informationen zu Bauwerken und Durchgängigkeit im Wasserkörper DERW_DENW_28252_15_34: Ellebach. Informationen zu den Bauwerkstypen finden sich im [LANUV-Arbeitsblatt 38](#).

Bauwerktyp	Anzahl	Bauwerktyp	Anzahl
Absturz	6	Sohlschwelle	
Bewegliches Wehr	1	Streichwehr	
Damm		Verrohrung	21
Gleite	11	Durchlass	2
Rampe		Wasserkraftanlage	

2.22.1.4 Direkteinleitungen

Tabelle 193: Anzahl der Direkteinleitungen nach Abwasserherkunft im Wasserkörper DERW_DENW_28252_15_34: Ellebach

Abwasserherkunft	Anzahl
KOM - Kommunal	
IGL - Industriell	
AZV - Abwasserzweckverband	
AFA - Abfallanlagen (Deponie)	
keine Zuordnung	

2.22.2 Zustandsbewertung

2.22.2.1 Gesamtbewertung

Tabelle 194: Übersicht über die Bewertung des Wasserkörper DERW_DENW_28252_15_34: Ellebach. MZB = Makrozoobenthos; PBSM = Pflanzenbehandlungs- und Schädlingsbekämpfungsmittel

Ökologisches Potenzial						mäßig
Fische	MZB Gesamt	MZB allg. Degradation	MZB Saprobie	Gewässerflora	Makrophyten	Phytoplankton
---	k.A.	k.A.	k.A.	k.A.	k.A.	---
Flussgebietsspezifische Stoffe			Allgemeine chemisch-physikalische Parameter			
Metalle	PBSM	Sonstige Stoffe		ACP Gesamt		
mäßig	sehr gut	sehr gut		mäßig		
Betrachtung gesetzl. nicht geregelter Stoffe						
Metalle	PBSM	Sonstige Stoffe				
mäßig	mäßig	mäßig				
Chemischer Zustand						nicht gut
Ohne Ubiquitäre	Metalle	PBSM	Nitrat	Sonstige Stoffe		
nicht gut	nicht gut	gut	gut	nicht gut		

2.22.2.2 Stoffliche Überschreitungen

Tabelle 195: Flussgebietsspezifischen Schadstoffe der Anlage 6 Oberflächengewässer Verordnung (OGewV) mit Überschreitungen des Beurteilungswerts. Höhe der Überschreitung: ≥ 1 -fach = mäßig; ≥ 2 -fach = unbefriedigend; > 4 -fach = schlecht

Stoffgruppe	Stoff-Nr.	Stoffname	Probengut	Bewertung
Metalle	1161	Kupfer	Schwebstoff	schlecht
Metalle	1164	Zink	Schwebstoff	schlecht

Tabelle 196: Allgemeine Physikalisch Chemische Parameter (ACP) der Anlage 7 Oberflächengewässer Verordnung (OGewV) mit Überschreitungen des Beurteilungswerts. Höhe der Überschreitung: ≥ 1 -fach = mäßig; ≥ 2 -fach = unbefriedigend; > 4 -fach = schlecht

Stoffgruppe	Stoff-Nr.	Stoffname	Probengut	Bewertung
ACP Gesamt	1262	Gesamtphosphat-Phosphor	Wasser	mäßig

Tabelle 197: Gesetzlich nicht geregelte Stoffe mit Überschreitungen des Beurteilungswerts. Höhe der Überschreitung: ≥ 1 -fach = mäßig; ≥ 2 -fach = unbefriedigend; > 4 -fach = schlecht

Stoffgruppe	Stoff-Nr.	Stoffname	Probengut	Bewertung
Metalle	1161	Kupfer	Wasser	schlecht
Metalle	1164	Zink	Wasser	schlecht
PBSM	4014	Desphenyl-chloridazon	Wasser	unbefr.
Sonstige Stoffe	2319	Pyren	Wasser	schlecht
Sonstige Stoffe	2330	Indeno(1,2,3-cd)pyren	Wasser	schlecht
Sonstige Stoffe	2336	Benzo(a)anthracen	Wasser	unbefr.

Tabelle 198: Stoffe des chemischen Zustands der Anlage 8 Oberflächengewässer Verordnung (OGewV) mit Überschreitungen des Beurteilungswerts. Höhe der Überschreitung: >= 1-fach = mäßig; >= 2-fach = unbefriedigend; > 4-fach = schlecht

Stoffgruppe	Stoff-Nr.	Stoffname	Probengut	Ubiquitär	Bewertung
Metalle	1166	Quecksilber	Fische	ja	schlecht
Sonstige Stoffe	101	Summe polybromierte Diphenylether	Fische	ja	schlecht
Sonstige Stoffe	2300	Fluoranthen	Wasser	nein	unbefr.
Sonstige Stoffe	2301	Benzo(b)fluoranthen	Wasser	ja	schlecht
Sonstige Stoffe	2310	Benzo(ghi)perylen	Wasser	ja	schlecht
Sonstige Stoffe	2320	Benzo(a)pyren	Wasser	ja	schlecht

2.22.3 Bewirtschaftungsplanung

2.22.3.1 Signifikante Belastungsfaktoren je Wasserkörper

Tabelle 199: Übersicht über die signifikanten Belastungen des Wasserkörpers DERW_DENW_28252_15_34: Ellebach. DQ = Diffuse Quellen; PQ = Punktquellen; HYMO = Hydromorphologie; SONST = Sonstige Belastungen; WE = Wasserentnahmen

Belastungs-ID	Belastung	Belastungsgruppe
1.2	Punktquellen - Regenwasserentlastungen	PQ
2.2	Diffuse Quellen - Landwirtschaft	DQ
2.7	Diffuse Quellen - Atmosphärische Deposition	DQ
4.1.4	Morphologische Veränderung von Gewässern - Andere	HYMO
4.2.8	Durchgängigkeitshindernisse - Andere	HYMO
4.3.6	Hydrologische Veränderung - Andere	HYMO

2.23 Steckbrief des Fließwasserkörpers DERW_DENW_282522_0_6: Mühlengraben

2.23.1 Wasserkörpereigenschaften

2.23.1.1 Basisinformationen

Tabelle 200: Stammdaten und Basisinformationen zum Wasserkörper DERW_DENW_282522_0_6: Mühlengraben. EZG = Einzugsgebiet; TEZG = Teileinzugsgebiet; KA = Kläranlage; VGS = Vogelschutzgebiet; FFH = Flora Fauna Habitat

Gewässername	Mühlengraben	Hydrologisches TEZG	Rur
Gewässerkennzahl	282522	Planungseinheit	PE_RUR_1200
LAWA-Fließgewässertyp	18 - löss-lehmgeprägte Tieflandbäche	Talsperre < 50ha	nein
Ökoregion	Westliches Flachland	Ausweisung	AWB
Geochemie	karbonatisch oder basenreich	Fallgruppe	LuH - Landentwässerung und Hochwasserschutz
Vorgänger-ID	DE_NRW_282522_0	Anzahl kommunaler KA	
Länge FWK	5.577 m	Grundwasseranschluss	Grundwasseranschluss vorhanden
Gewässerlänge NRW	5.577 m	Trockenfallend	ephemer oder permanent trocken - anthropogen
Stationierung von	0 m	Mittlerer Abfluss	0,037 m³/s
Stationierung bis	5.577 m	Trinkwassernutzung	Keine oder bis 10 cbm/Tag
Fläche des FWK-EZG	1.392,8 ha	Anteil VSG	0,00 %
Anteil Bundeswasserstr.		Anteil FFH-Gebiete	5,54 %

2.23.1.2 Landnutzung im Einzugsgebiet

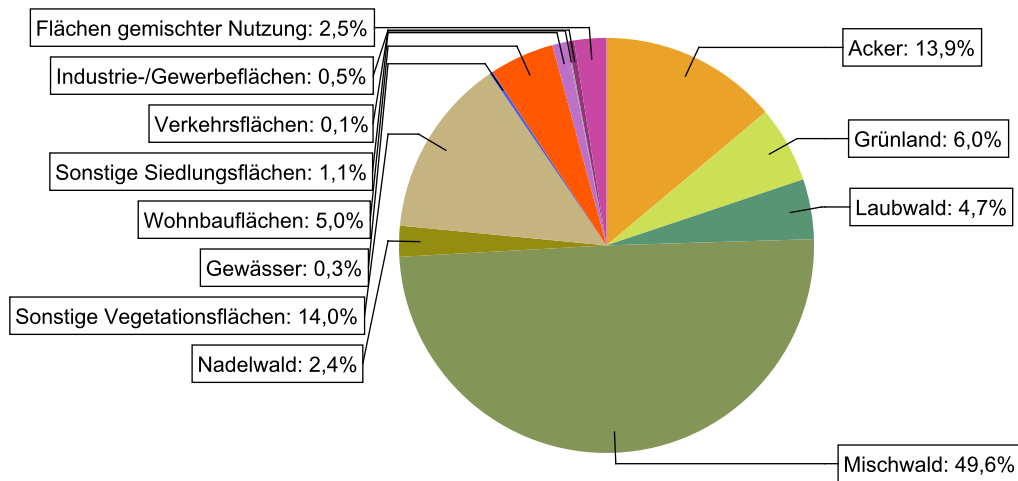


Abbildung 47: Landnutzung im Einzugsgebiet des Wasserkörpers DERW_DENW_282522_0_6: Mühlengraben, basierend auf ATKIS-Daten 2024. Landnutzungstypen mit weniger als 0,1% Anteil sind nicht dargestellt.

2.23.1.3 Gewässerstruktur und Querbauwerke

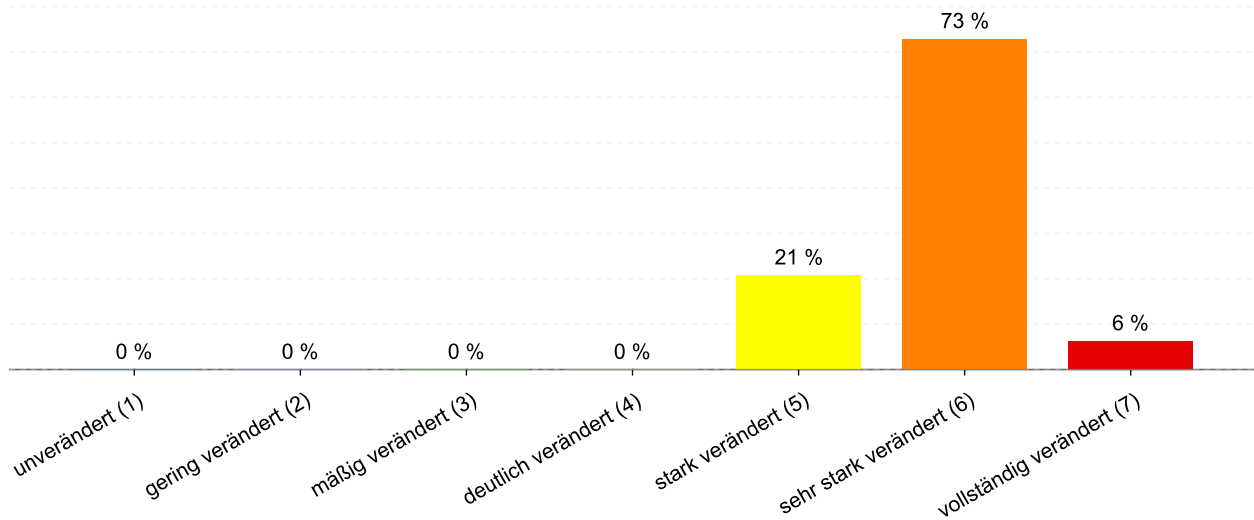


Abbildung 48: Anteil der Gewässerstrukturklassen im Wasserkörper DERW_DENW_282522_0_6: Mühlengraben

Tabelle 201: Informationen zu Bauwerken und Durchgängigkeit im Wasserkörper DERW_DENW_282522_0_6: Mühlengraben. Informationen zu den Bauwerkstypen finden sich im [LANUV-Arbeitsblatt 38](#).

Bauwerktyp	Anzahl	Bauwerktyp	Anzahl
Absturz		Sohlschwelle	
Bewegliches Wehr		Streichwehr	
Damm		Verrohrung	9
Gleite		Durchlass	5
Rampe		Wasserkraftanlage	

2.23.1.4 Direkteinleitungen

Tabelle 202: Anzahl der Direkteinleitungen nach Abwasserherkunft im Wasserkörper DERW_DENW_282522_0_6: Mühlengraben

Abwasserherkunft	Anzahl
KOM - Kommunal	
IGL - Industriell	
AZV - Abwasserzweckverband	
AFA - Abfallanlagen (Deponie)	
keine Zuordnung	

2.23.2 Zustandsbewertung

2.23.2.1 Gesamtbewertung

Tabelle 203: Übersicht über die Bewertung des Wasserkörper DERW_DENW_282522_0_6: Mühlengraben. MZB = Makrozoobenthos; PBSM = Pflanzenbehandlungs- und Schädlingsbekämpfungsmittel

Ökologisches Potenzial						schlecht
Fische	MZB Gesamt	MZB allg. Degradation	MZB Saprobie	Gewässerflora	Makrophyten	Phytoplankton
---	schlecht	---	---	---	---	---
Flussgebietspezifische Stoffe			Allgemeine chemisch-physikalische Parameter			
Metalle	PBSM	Sonstige Stoffe	ACP Gesamt			
---	---	---	---			
Betrachtung gesetzl. nicht geregelter Stoffe						
Metalle	PBSM	Sonstige Stoffe				
---	---	---				
Chemischer Zustand						nicht gut
Ohne Ubiquitäre	Metalle	PBSM	Nitrat	Sonstige Stoffe		
---	nicht gut	---	---	nicht gut		

2.23.2.2 Stoffliche Überschreitungen

Tabelle 204: Flussgebietspezifischen Schadstoffe der Anlage 6 Oberflächengewässer Verordnung (OGewV) mit Überschreitungen des Beurteilungswerts. Höhe der Überschreitung: ≥ 1 -fach = mäßig; ≥ 2 -fach = unbefriedigend; > 4 -fach = schlecht

Es liegen keine Beurteilungswertverletzungen oder Messdaten vor.

Tabelle 205: Allgemeine Physikalisch Chemische Parameter (ACP) der Anlage 7 Oberflächengewässer Verordnung (OGewV) mit Überschreitungen des Beurteilungswerts. Höhe der Überschreitung: ≥ 1 -fach = mäßig; ≥ 2 -fach = unbefriedigend; > 4 -fach = schlecht

Es liegen keine Beurteilungswertverletzungen oder Messdaten vor.

Tabelle 206: Gesetzlich nicht geregelte Stoffe mit Überschreitungen des Beurteilungswerts. Höhe der Überschreitung: ≥ 1 -fach = mäßig; ≥ 2 -fach = unbefriedigend; > 4 -fach = schlecht

Es liegen keine Beurteilungswertverletzungen oder Messdaten vor.

Tabelle 207: Stoffe des chemischen Zustands der Anlage 8 Oberflächengewässer Verordnung (OGewV) mit Überschreitungen des Beurteilungswerts. Höhe der Überschreitung: ≥ 1 -fach = mäßig; ≥ 2 -fach = unbefriedigend; > 4 -fach = schlecht

Stoffgruppe	Stoff-Nr.	Stoffname	Probengut	Ubiquitär	Bewertung
Metalle	1166	Quecksilber	Fische	ja	schlecht
Sonstige Stoffe	101	Summe polybromierte Diphenylether	Fische	ja	schlecht

2.23.3 Bewirtschaftungsplanung

2.23.3.1 Signifikante Belastungsfaktoren je Wasserkörper

Tabelle 208: Übersicht über die signifikanten Belastungen des Wasserkörpers DERW_DENW_282522_0_6: Mühlengraben. DQ = Diffuse Quellen; PQ = Punktquellen; HYMO = Hydromorphologie; SONST = Sonstige Belastungen; WE = Wasserentnahmen

Belastungs-ID	Belastung	Belastungsgruppe
1.2	Punktquellen - Regenwasserentlastungen	PQ
2.7	Diffuse Quellen - Atmosphärische Deposition	DQ
4.1.2	Morphologische Veränderung von Gewässern - Landwirtschaft	HYMO
4.2.8	Durchgängigkeitshindernisse - Andere	HYMO
4.5	Hydromorphologische Veränderung - Andere	HYMO

2.24 Steckbrief des Fließwasserkörpers DERW_DENW_282526_0_2: Iktebach

2.24.1 Wasserkörpereigenschaften

2.24.1.1 Basisinformationen

Tabelle 209: Stammdaten und Basisinformationen zum Wasserkörper DERW_DENW_282526_0_2: Iktebach. EZG = Einzugsgebiet; TEZG = Teileinzugsgebiet; KA = Kläranlage; VGS = Vogelschutzgebiet; FFH = Flora Fauna Habitat

Gewässername	Iktebach	Hydrologisches TEZG	Rur
Gewässerkennzahl	282526	Planungseinheit	PE_RUR_1200
LAWA-Fließgewässertyp	18 - löss-lehmgeprägte Tieflandbäche	Talsperre < 50ha	nein
Ökoregion	Westliches Flachland	Ausweisung	HMWB
Geochemie	karbonatisch oder basenreich	Fallgruppe	BmV - Bebauung und Hochwasserschutz mit Vorland
Vorgänger-ID	DE_NRW_282526_0	Anzahl kommunaler KA	
Länge FWK	2.126 m	Grundwasseranschluss	Grundwasseranschluss vorhanden
Gewässerslänge NRW	9.911 m	Trockenfallend	ephemer oder permanent trocken - anthropogen
Stationierung von	0 m	Mittlerer Abfluss	0,030 m³/s
Stationierung bis	2.126 m	Trinkwassernutzung	Keine oder bis 10 cbm/Tag
Fläche des FWK-EZG	81,3 ha	Anteil VSG	0,00 %
Anteil Bundeswasserstr.		Anteil FFH-Gebiete	0,00 %

2.24.1.2 Landnutzung im Einzugsgebiet

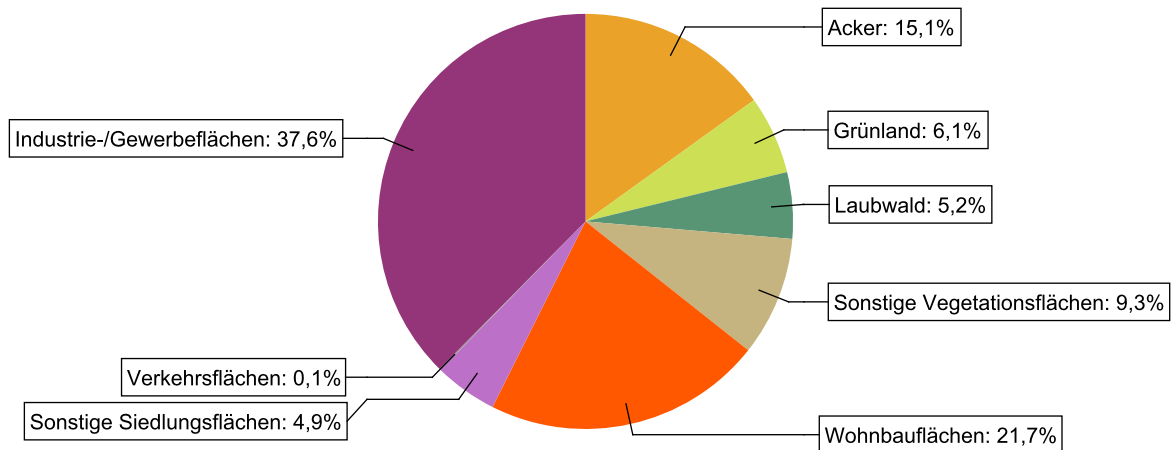


Abbildung 49: Landnutzung im Einzugsgebiet des Wasserkörpers DERW_DENW_282526_0_2: Iktebach, basierend auf ATKIS-Daten 2024. Landnutzungstypen mit weniger als 0,1% Anteil sind nicht dargestellt.

2.24.1.3 Gewässerstruktur und Querbauwerke

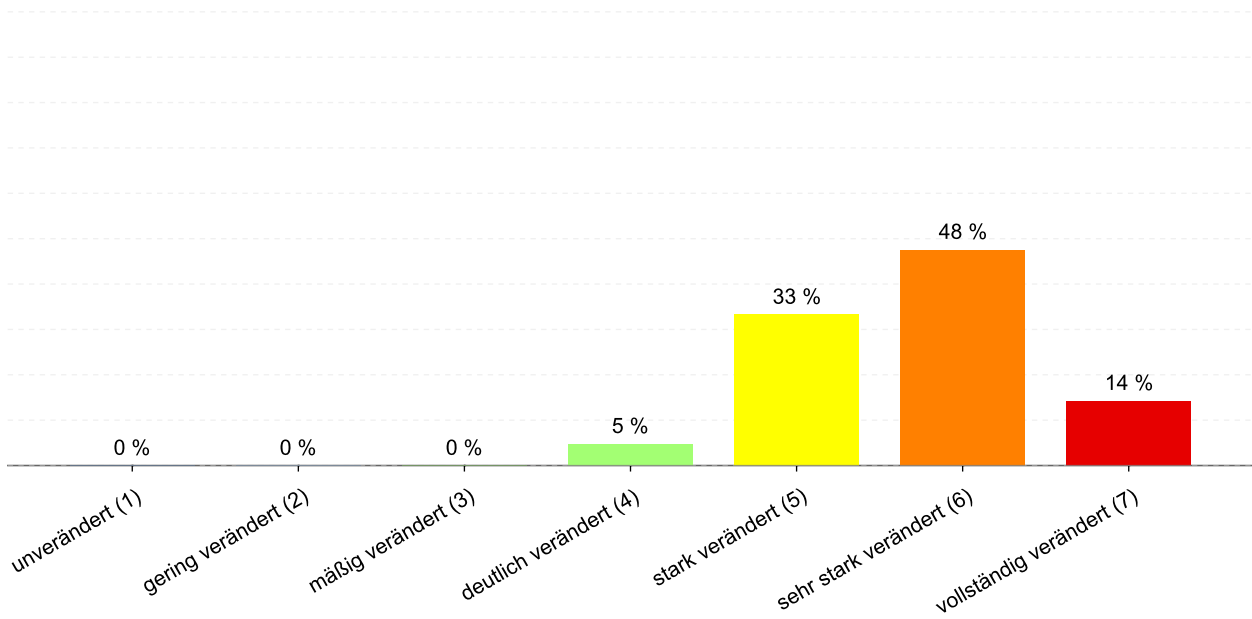


Abbildung 50: Anteil der Gewässerstrukturklassen im Wasserkörper DERW_DENW_282526_0_2: Iktebach

Tabelle 210: Informationen zu Bauwerken und Durchgängigkeit im Wasserkörper DERW_DENW_282526_0_2: Iktebach. Informationen zu den Bauwerkstypen finden sich im [LANUV-Arbeitsblatt 38](#).

Bauwerktyp	Anzahl	Bauwerktyp	Anzahl
Absturz		Sohlschwelle	
Bewegliches Wehr		Streichwehr	
Damm		Verrohrung	1
Gleite		Durchlass	1
Rampe		Wasserkraftanlage	

2.24.1.4 Direkteinleitungen

Tabelle 211: Anzahl der Direkteinleitungen nach Abwasserherkunft im Wasserkörper DERW_DENW_282526_0_2: Iktebach

Abwasserherkunft	Anzahl
KOM - Kommunal	
IGL - Industriell	
AZV - Abwasserzweckverband	
AFA - Abfallanlagen (Deponie)	
keine Zuordnung	

2.24.2 Zustandsbewertung

2.24.2.1 Gesamtbewertung

Tabelle 212: Übersicht über die Bewertung des Wasserkörper DERW_DENW_282526_0_2: Iktebach. MZB = Makrozoobenthos; PBSM = Pflanzenbehandlungs- und Schädlingsbekämpfungsmittel

Ökologisches Potenzial						schlecht
Fische	MZB Gesamt	MZB allg. Degradation	MZB Saprobie	Gewässerflora	Makrophyten	Phytoplankton
---	schlecht	---	---	---	---	---
Flussgebietspezifische Stoffe			Allgemeine chemisch-physikalische Parameter			
Metalle	PBSM	Sonstige Stoffe	ACP Gesamt			
---	---	---	---			
Betrachtung gesetzl. nicht geregelter Stoffe						
Metalle	PBSM	Sonstige Stoffe				
---	---	---				
Chemischer Zustand						nicht gut
Ohne Ubiquitäre	Metalle	PBSM	Nitrat	Sonstige Stoffe		
---	nicht gut	---	---	nicht gut		

2.24.2.2 Stoffliche Überschreitungen

Tabelle 213: Flussgebietspezifischen Schadstoffe der Anlage 6 Oberflächengewässer Verordnung (OGewV) mit Überschreitungen des Beurteilungswerts. Höhe der Überschreitung: ≥ 1 -fach = mäßig; ≥ 2 -fach = unbefriedigend; > 4 -fach = schlecht

Es liegen keine Beurteilungswertverletzungen oder Messdaten vor.

Tabelle 214: Allgemeine Physikalisch Chemische Parameter (ACP) der Anlage 7 Oberflächengewässer Verordnung (OGewV) mit Überschreitungen des Beurteilungswerts. Höhe der Überschreitung: ≥ 1 -fach = mäßig; ≥ 2 -fach = unbefriedigend; > 4 -fach = schlecht

Es liegen keine Beurteilungswertverletzungen oder Messdaten vor.

Tabelle 215: Gesetzlich nicht geregelte Stoffe mit Überschreitungen des Beurteilungswerts. Höhe der Überschreitung: ≥ 1 -fach = mäßig; ≥ 2 -fach = unbefriedigend; > 4 -fach = schlecht

Es liegen keine Beurteilungswertverletzungen oder Messdaten vor.

Tabelle 216: Stoffe des chemischen Zustands der Anlage 8 Oberflächengewässer Verordnung (OGewV) mit Überschreitungen des Beurteilungswerts. Höhe der Überschreitung: ≥ 1 -fach = mäßig; ≥ 2 -fach = unbefriedigend; > 4 -fach = schlecht

Stoffgruppe	Stoff-Nr.	Stoffname	Probengut	Ubiquitär	Bewertung
Metalle	1166	Quecksilber	Fische	ja	schlecht
Sonstige Stoffe	101	Summe polybromierte Diphenylether	Fische	ja	schlecht

2.24.3 Bewirtschaftungsplanung

2.24.3.1 Signifikante Belastungsfaktoren je Wasserkörper

Tabelle 217: Übersicht über die signifikanten Belastungen des Wasserkörpers DERW_DENW_282526_0_2: Iktebach.
DQ = Diffuse Quellen; PQ = Punktquellen; HYMO = Hydromorphologie; SONST = Sonstige Belastungen; WE = Wasserentnahmen

Belastungs-ID	Belastung	Belastungsgruppe
2.7	Diffuse Quellen - Atmosphärische Deposition	DQ
4.1.4	Morphologische Veränderung von Gewässern - Andere	HYMO
4.5	Hydromorphologische Veränderung - Andere	HYMO

2.25 Steckbrief des Fließwasserkörpers DERW_DENW_282526_2_10: Iktebach

2.25.1 Wasserkörpereigenschaften

2.25.1.1 Basisinformationen

Tabelle 218: Stammdaten und Basisinformationen zum Wasserkörper DERW_DENW_282526_2_10: Iktebach. EZG = Einzugsgebiet; TEZG = Teileinzugsgebiet; KA = Kläranlage; VGS = Vogelschutzgebiet; FFH = Flora Fauna Habitat

Gewässername	Iktebach	Hydrologisches TEZG	Rur
Gewässerkennzahl	282526	Planungseinheit	PE_RUR_1200
LAWA-Fließgewässertyp	18 - löss-lehmgeprägte Tieflandbäche	Talsperre < 50ha	nein
Ökoregion	Westliches Flachland	Ausweisung	HMWB
Geochemie	karbonatisch oder basenreich	Fallgruppe	LuH - Landentwässerung und Hochwasserschutz
Vorgänger-ID	DE_NRW_282526_2120	Anzahl kommunaler KA	
Länge FWK	7.785 m	Grundwasseranschluss	Grundwasseranschluss vorhanden
Gewässerlänge NRW	9.911 m	Trockenfallend	ephemer oder permanent trocken - anthropogen
Stationierung von	2.126 m	Mittlerer Abfluss	0,017 m³/s
Stationierung bis	9.911 m	Trinkwassernutzung	Keine oder bis 10 cbm/Tag
Fläche des FWK-EZG	1.006,4 ha	Anteil VSG	0,00 %
Anteil Bundeswasserstr.		Anteil FFH-Gebiete	0,00 %

2.25.1.2 Landnutzung im Einzugsgebiet

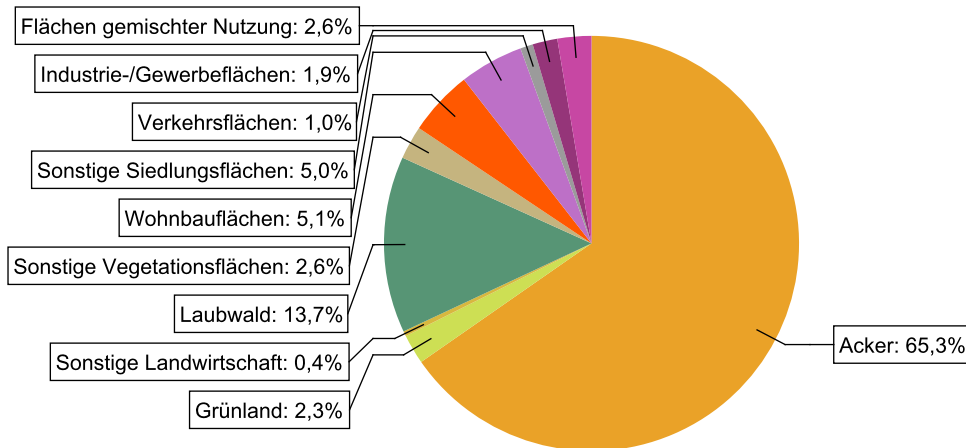


Abbildung 51: Landnutzung im Einzugsgebiet des Wasserkörpers DERW_DENW_282526_2_10: Iktebach, basierend auf ATKIS-Daten 2024. Landnutzungstypen mit weniger als 0,1% Anteil sind nicht dargestellt.

2.25.1.3 Gewässerstruktur und Querbauwerke

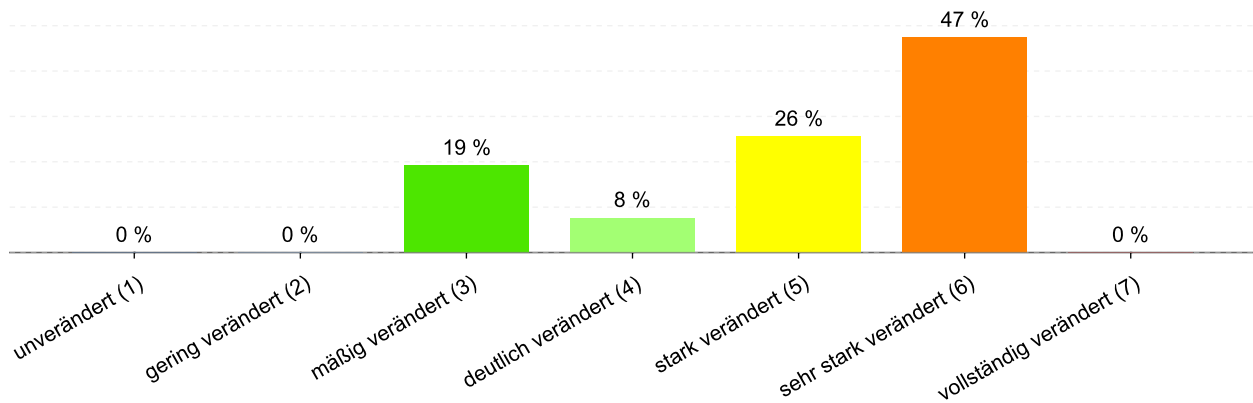


Abbildung 52: Anteil der Gewässerstrukturklassen im Wasserkörper DERW_DENW_282526_2_10: Iktebach

Tabelle 219: Informationen zu Bauwerken und Durchgängigkeit im Wasserkörper DERW_DENW_282526_2_10: Iktebach. Informationen zu den Bauwerkstypen finden sich im [LANUV-Arbeitsblatt 38](#).

Bauwerktyp	Anzahl	Bauwerktyp	Anzahl
Absturz		Sohlschwelle	
Bewegliches Wehr		Streichwehr	
Damm		Verrohrung	17
Gleite		Durchlass	2
Rampe		Wasserkraftanlage	

2.25.1.4 Direkteinleitungen

Tabelle 220: Anzahl der Direkteinleitungen nach Abwasserherkunft im Wasserkörper DERW_DENW_282526_2_10: Iktebach

Abwasserherkunft	Anzahl
KOM - Kommunal	
IGL - Industriell	
AZV - Abwasserzweckverband	
AFA - Abfallanlagen (Deponie)	
keine Zuordnung	

2.25.2 Zustandsbewertung

2.25.2.1 Gesamtbewertung

Tabelle 221: Übersicht über die Bewertung des Wasserkörper DERW_DENW_282526_2_10: Iktebach. MZB = Makrozoobenthos; PBSM = Pflanzenbehandlungs- und Schädlingsbekämpfungsmittel

Ökologisches Potenzial						schlecht
Fische	MZB Gesamt	MZB allg. Degradation	MZB Saprobie	Gewässerflora	Makrophyten	Phytoplankton
---	schlecht	---	---	---	---	---
Flussgebietspezifische Stoffe			Allgemeine chemisch-physikalische Parameter			
Metalle	PBSM	Sonstige Stoffe	ACP Gesamt			
---	---	---	---			
Betrachtung gesetzl. nicht geregelter Stoffe						
Metalle	PBSM	Sonstige Stoffe				
---	---	---				
Chemischer Zustand						nicht gut
Ohne Ubiquitäre	Metalle	PBSM	Nitrat	Sonstige Stoffe		
---	nicht gut	---	---	nicht gut		

2.25.2.2 Stoffliche Überschreitungen

Tabelle 222: Flussgebietspezifischen Schadstoffe der Anlage 6 Oberflächengewässer Verordnung (OGewV) mit Überschreitungen des Beurteilungswerts. Höhe der Überschreitung: ≥ 1 -fach = mäßig; ≥ 2 -fach = unbefriedigend; > 4 -fach = schlecht

Es liegen keine Beurteilungswertverletzungen oder Messdaten vor.

Tabelle 223: Allgemeine Physikalisch Chemische Parameter (ACP) der Anlage 7 Oberflächengewässer Verordnung (OGewV) mit Überschreitungen des Beurteilungswerts. Höhe der Überschreitung: ≥ 1 -fach = mäßig; ≥ 2 -fach = unbefriedigend; > 4 -fach = schlecht

Es liegen keine Beurteilungswertverletzungen oder Messdaten vor.

Tabelle 224: Gesetzlich nicht geregelte Stoffe mit Überschreitungen des Beurteilungswerts. Höhe der Überschreitung: ≥ 1 -fach = mäßig; ≥ 2 -fach = unbefriedigend; > 4 -fach = schlecht

Es liegen keine Beurteilungswertverletzungen oder Messdaten vor.

Tabelle 225: Stoffe des chemischen Zustands der Anlage 8 Oberflächengewässer Verordnung (OGewV) mit Überschreitungen des Beurteilungswerts. Höhe der Überschreitung: ≥ 1 -fach = mäßig; ≥ 2 -fach = unbefriedigend; > 4 -fach = schlecht

Stoffgruppe	Stoff-Nr.	Stoffname	Probengut	Ubiquitär	Bewertung
Metalle	1166	Quecksilber	Fische	ja	schlecht
Sonstige Stoffe	101	Summe polybromierte Diphenylether	Fische	ja	schlecht

2.25.3 Bewirtschaftungsplanung

2.25.3.1 Signifikante Belastungsfaktoren je Wasserkörper

Tabelle 226: Übersicht über die signifikanten Belastungen des Wasserkörpers DERW_DENW_282526_2_10: Iktebach.
DQ = Diffuse Quellen; PQ = Punktquellen; HYMO = Hydromorphologie; SONST = Sonstige Belastungen; WE = Wasserentnahmen

Belastungs-ID	Belastung	Belastungsgruppe
1.2	Punktquellen - Regenwasserentlastungen	PQ
2.7	Diffuse Quellen - Atmosphärische Deposition	DQ
4.1.2	Morphologische Veränderung von Gewässern - Landwirtschaft	HYMO
4.5	Hydromorphologische Veränderung - Andere	HYMO

2.26 Steckbrief des Fließwasserkörpers DERW_DENW_282532_0_11: Altdorf-Kirchberg-Koslarer-Mühlenteich

2.26.1 Wasserkörpereigenschaften

2.26.1.1 Basisinformationen

Tabelle 227: Stammdaten und Basisinformationen zum Wasserkörper DERW_DENW_282532_0_11: Altdorf-Kirchberg-Koslarer-Mühlenteich. EZG = Einzugsgebiet; TEZG = Teileinzugsgebiet; KA = Kläranlage; VGS = Vogelschutzgebiet; FFH = Flora Fauna Habitat

Gewässername	Altdorf-Kirchberg-Koslarer-Mühlenteich	Hydrologisches TEZG	Rur
Gewässerkennzahl	282532	Planungseinheit	PE_RUR_1200
LAWA-Fließgewässertyp	17 - kiesgeprägte Tieflandflüsse	Talsperre < 50ha	nein
Ökoregion	Westliches Flachland	Ausweisung	AWB
Geochemie	silikatisch oder basenarm	Fallgruppe	BmV - Bebauung und Hochwasserschutz mit Vorland
Vorgänger-ID	DE_NRW_282532_0	Anzahl kommunaler KA	
Länge FWK	11.012 m	Grundwasseranschluss	Grundwasseranschluss in Teilen vorhanden
Gewässerlänge NRW	11.023 m	Trockenfallend	keine Angabe
Stationierung von	0 m	Mittlerer Abfluss	0,036 m³/s
Stationierung bis	11.012 m	Trinkwassernutzung	Keine oder bis 10 cbm/Tag
Fläche des FWK-EZG	1.610,9 ha	Anteil VSG	0,00 %
Anteil Bundeswasserstr.		Anteil FFH-Gebiete	1,86 %

2.26.1.2 Landnutzung im Einzugsgebiet

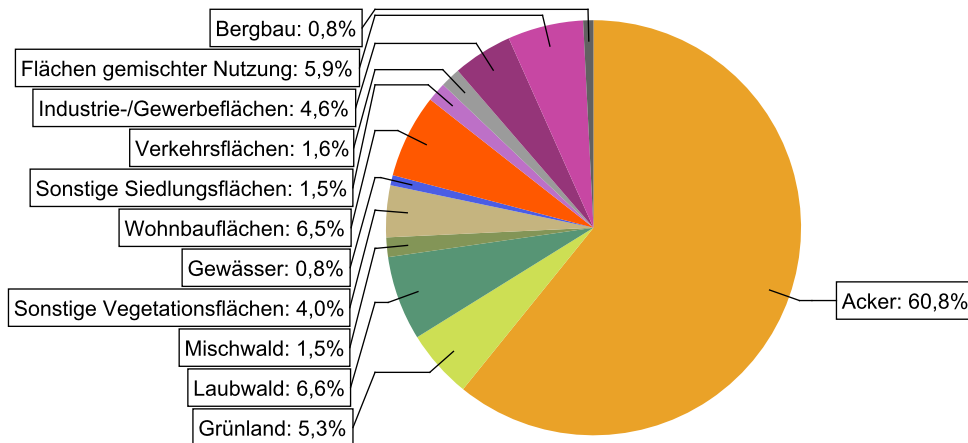


Abbildung 53: Landnutzung im Einzugsgebiet des Wasserkörpers DERW_DENW_282532_0_11: Altdorf-Kirchberg-Koslarer-Mühlenteich, basierend auf ATKIS-Daten 2024. Landnutzungstypen mit weniger als 0,1% Anteil sind nicht dargestellt.

2.26.1.3 Gewässerstruktur und Querbauwerke

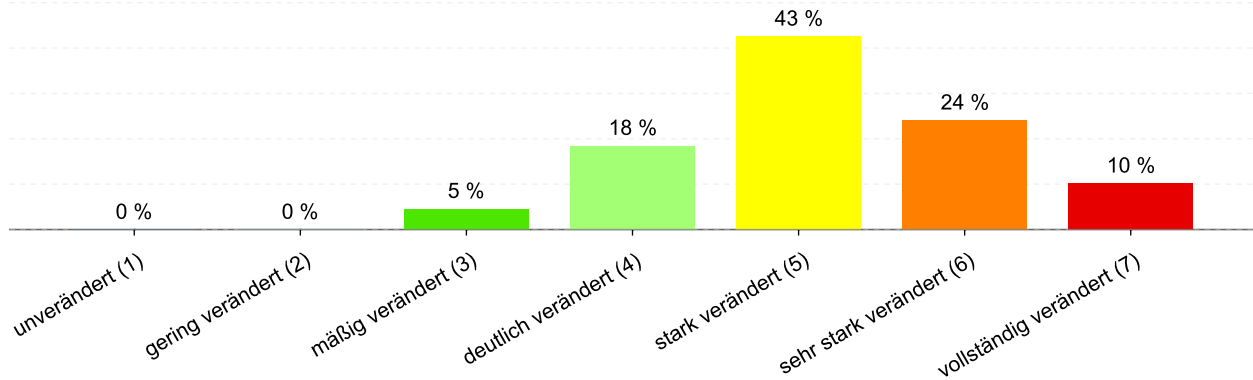


Abbildung 54: Anteil der Gewässerstrukturklassen im Wasserkörper DERW_DENW_282532_0_11: Altdorf-Kirchberg-Koslarer-Mühlenteich

Tabelle 228: Informationen zu Bauwerken und Durchgängigkeit im Wasserkörper DERW_DENW_282532_0_11: Altdorf-Kirchberg-Koslarer-Mühlenteich. Informationen zu den Bauwerkstypen finden sich im [LANUV-Arbeitsblatt 38](#).

Bauwerktyp	Anzahl	Bauwerktyp	Anzahl
Absturz	2	Sohlschwelle	
Bewegliches Wehr	3	Streichwehr	
Damm		Verrohrung	6
Gleite	3	Durchlass	
Rampe	4	Wasserkraftanlage	

2.26.1.4 Direkteinleitungen

Tabelle 229: Anzahl der Direkteinleitungen nach Abwasserherkunft im Wasserkörper DERW_DENW_282532_0_11: Altdorf-Kirchberg-Koslarer-Mühlenteich

Abwasserherkunft	Anzahl
KOM - Kommunal	
IGL - Industriell	1
AZV - Abwasserzweckverband	
AFA - Abfallanlagen (Deponie)	
keine Zuordnung	

2.26.2 Zustandsbewertung

2.26.2.1 Gesamtbewertung

Tabelle 230: Übersicht über die Bewertung des Wasserkörper DERW_DENW_282532_0_11: Altdorf-Kirchberg-Koslarer-Mühlenteich. MZB = Makrozoobenthos; PBSM = Pflanzenbehandlungs- und Schädlingsbekämpfungsmittel

Ökologisches Potenzial						mäßig
Fische	MZB Gesamt	MZB allg. Degradation	MZB Saprobie	Gewässerflora	Makrophyten	Phytoplankton
gut	mäßig	mäßig	gut	gut	k.A.	---
Flussgebietspezifische Stoffe			Allgemeine chemisch-physikalische Parameter			
Metalle	PBSM	Sonstige Stoffe		ACP Gesamt		
gut	sehr gut	sehr gut		gut		
Betrachtung gesetzl. nicht geregelter Stoffe						
Metalle	PBSM	Sonstige Stoffe				
mäßig	mäßig	mäßig				
Chemischer Zustand						nicht gut
Ohne Ubiquitäre	Metalle	PBSM	Nitrat	Sonstige Stoffe		
gut	nicht gut	gut	gut	nicht gut		

2.26.2.2 Stoffliche Überschreitungen

Tabelle 231: Flussgebietspezifischen Schadstoffe der Anlage 6 Oberflächengewässer Verordnung (OGewV) mit Überschreitungen des Beurteilungswerts. Höhe der Überschreitung: ≥ 1 -fach = mäßig; ≥ 2 -fach = unbefriedigend; > 4 -fach = schlecht

Es liegen keine Beurteilungswertverletzungen oder Messdaten vor.

Tabelle 232: Allgemeine Physikalisch Chemische Parameter (ACP) der Anlage 7 Oberflächengewässer Verordnung (OGewV) mit Überschreitungen des Beurteilungswerts. Höhe der Überschreitung: ≥ 1 -fach = mäßig; ≥ 2 -fach = unbefriedigend; > 4 -fach = schlecht

Es liegen keine Beurteilungswertverletzungen oder Messdaten vor.

Tabelle 233: Gesetzlich nicht geregelte Stoffe mit Überschreitungen des Beurteilungswerts. Höhe der Überschreitung: ≥ 1 -fach = mäßig; ≥ 2 -fach = unbefriedigend; > 4 -fach = schlecht

Stoffgruppe	Stoff-Nr.	Stoffname	Probengut	Bewertung
Metalle	1124	Barium	Wasser	mäßig
PBSM	4014	Desphenyl-chloridazon	Wasser	unbefr.
Sonstige Stoffe	2319	Pyren	Wasser	mäßig

Tabelle 234: Stoffe des chemischen Zustands der Anlage 8 Oberflächengewässer Verordnung (OGewV) mit Überschreitungen des Beurteilungswerts. Höhe der Überschreitung: ≥ 1 -fach = mäßig; ≥ 2 -fach = unbefriedigend; > 4 -fach = schlecht

Stoffgruppe	Stoff-Nr.	Stoffname	Probengut	Ubiquitär	Bewertung
Metalle	1166	Quecksilber	Fische	ja	schlecht
Sonstige Stoffe	101	Summe polybromierte Diphenylether	Fische	ja	schlecht
Sonstige Stoffe	2320	Benzo(a)pyren	Wasser	ja	schlecht

2.26.3 Bewirtschaftungsplanung

2.26.3.1 Signifikante Belastungsfaktoren je Wasserkörper

Tabelle 235: Übersicht über die signifikanten Belastungen des Wasserkörpers DERW_DENW_282532_0_11: Altdorf-Kirchberg-Koslärer-Mühlenteich. DQ = Diffuse Quellen; PQ = Punktquellen; HYMO = Hydromorphologie; SONST = Sonstige Belastungen; WE = Wasserentnahmen

Belastungs-ID	Belastung	Belastungsgruppe
1.2	Punktquellen - Regenwasserentlastungen	PQ
2.7	Diffuse Quellen - Atmosphärische Deposition	DQ
4.1.4	Morphologische Veränderung von Gewässern - Andere	HYMO
4.2.8	Durchgängigkeitshindernisse - Andere	HYMO

3 Impressum

Herausgeber

Ministerium für Umwelt, Naturschutz und Verkehr des Landes Nordrhein-Westfalen (MUNV NRW)
40190 Düsseldorf
Telefon +49 (0) 211 4566-0
Telefax +49 (0) 211 4566-388

Text

Ministerium für Umwelt, Naturschutz und Verkehr des Landes Nordrhein-Westfalen (MUNV NRW)
Landesamt für Natur, Umwelt und Klima Nordrhein-Westfalen (LANUK NRW)
Geschäftsstellen WRRL der Bezirksregierungen Arnsberg, Detmold, Düsseldorf, Köln und Münster

Stand: 27.02.2026