

# 1 Übersicht über die Planungseinheit PE\_RUR\_1300: Wurm

## **1.1 Lage der Planungseinheit PE\_RUR\_1300: Wurm im Teileinzugsgebiet Maas Süd NRW**

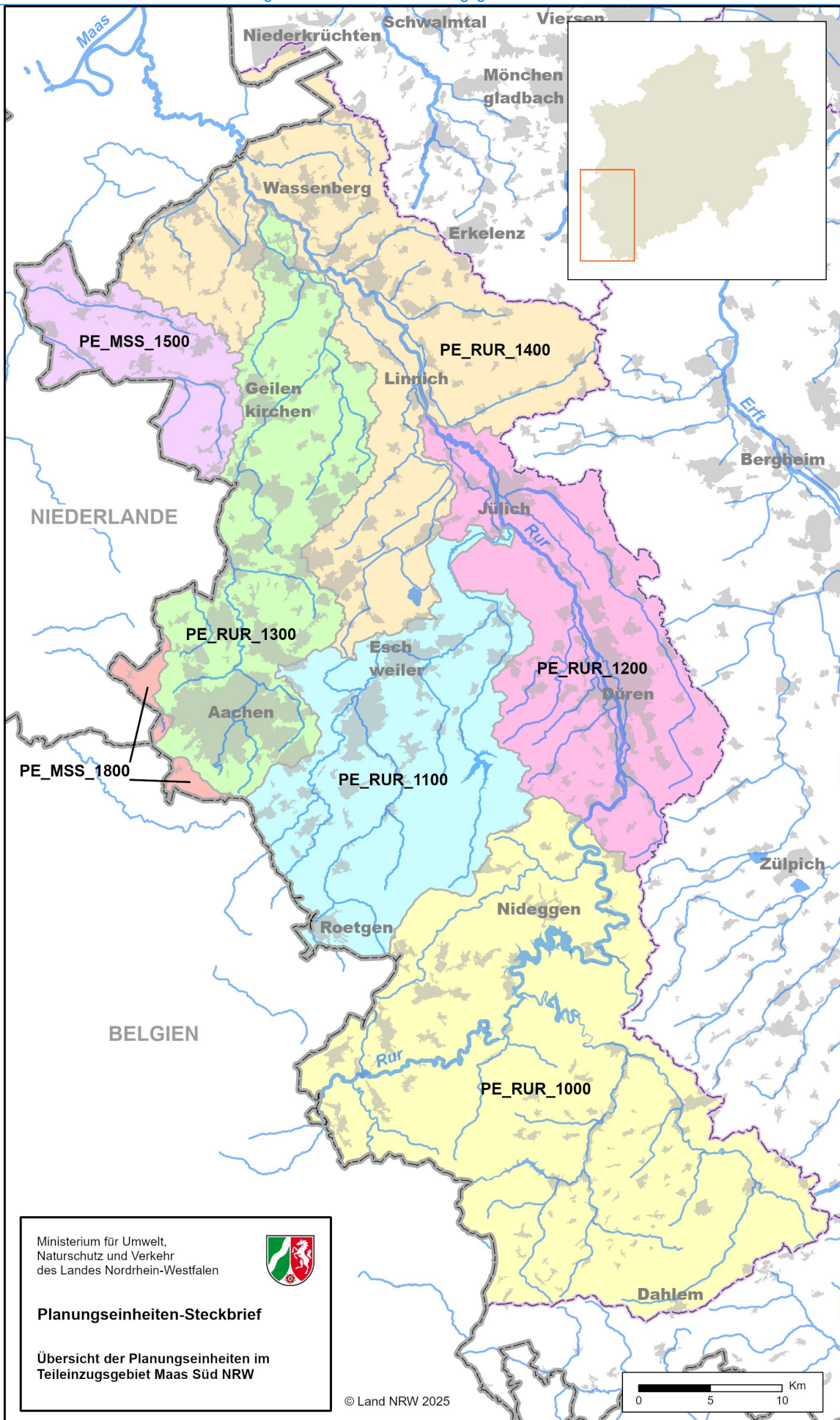


Abbildung 1: Übersicht der Planungseinheiten im Teileinzugsgebiet Maas Süd NRW.

## **1.2 Allgemeine Informationen zur Planungseinheit**

### **1.2.1 Gebietsbeschreibung**

Die textlichen Beschreibungen der Planungseinheiten folgen in einer späteren Version der Steckbriefe.

### **1.2.2 Wasserqualität**

Die textlichen Beschreibungen der Planungseinheiten folgen in einer späteren Version der Steckbriefe.

### **1.2.3 Gewässerökologie**

Die textlichen Beschreibungen der Planungseinheiten folgen in einer späteren Version der Steckbriefe.

### **1.2.4 Ursachen und Maßnahmen**

Die textlichen Beschreibungen der Planungseinheiten folgen in einer späteren Version der Steckbriefe.

## **1.3 Übersicht der zugehörigen Oberflächenwasserkörper: Fließwasserkörper und See-Wasserkörper**

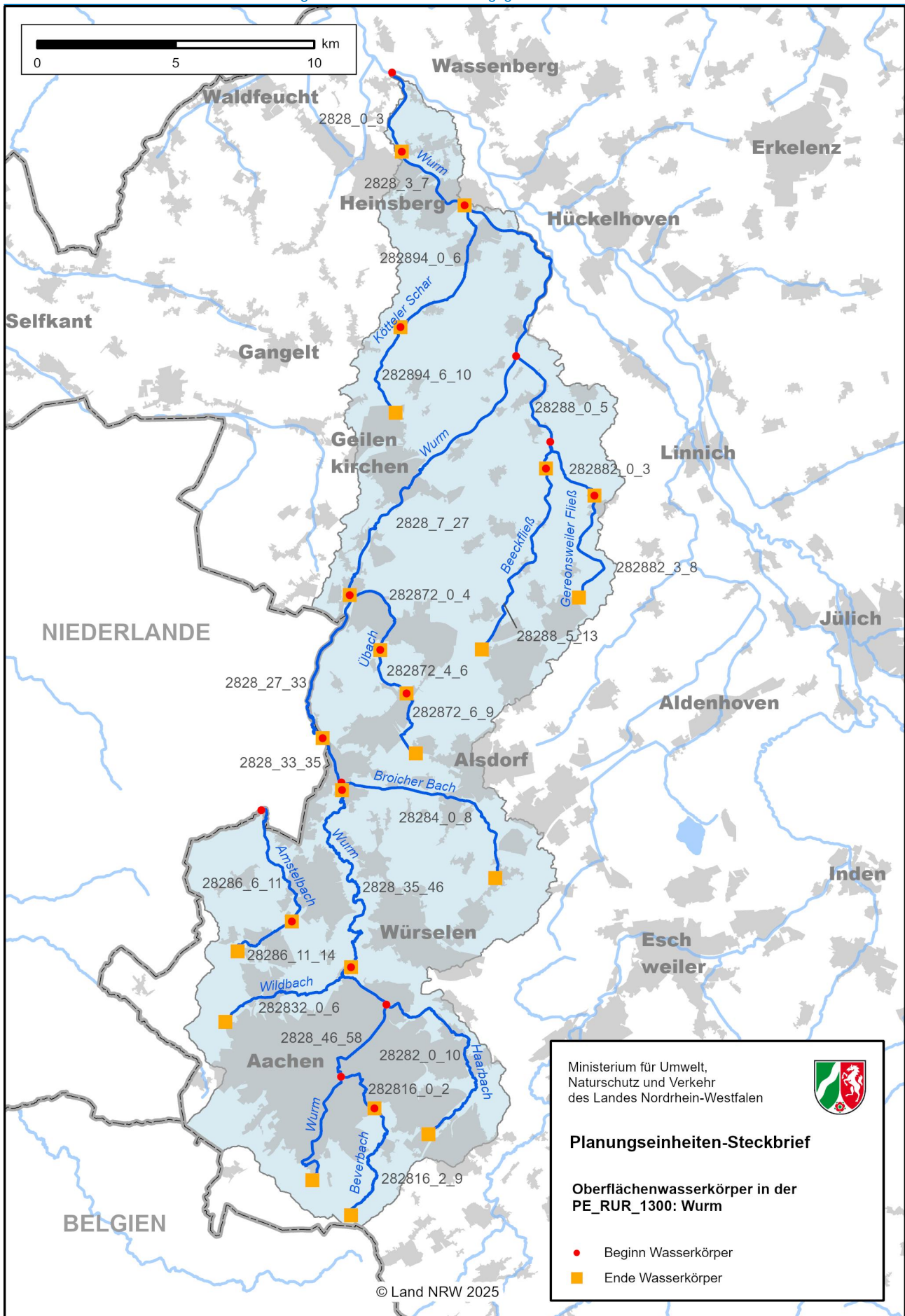


Abbildung 2: Oberflächenwasserkörper in der Planungseinheit PE\_RUR\_1300: Wurm

Tabelle 1: Liste der Oberflächenwasserkörper (OWK) in der Planungseinheit PE\_RUR\_1300: Wurm inklusive ausgewählter Stammdaten, Ausweisung und Bewertungen. EZG = Einzugsgebiet, NWB = natürlicher Wasserkörper, AWB = künstlicher Wasserkörper, HMWB = erheblich veränderter Wasserkörper. Für NWB wird der ökologische Zustand, für HMWB oder AWB das ökologische Potenzial bewertet.

OWK-ID	OWK-Name	Länge [m]	EZG [ha]	Tal-sperre	Auswei-sung	Ökol. Zustand	Ökol. Potenzial	Chem. Zustand
2828_0_3	Wurm	3.410	595,0	nein	HMWB		mäßig	nicht gut
2828_3_7	Wurm	3.484	630,1	nein	HMWB		mäßig	nicht gut
2828_7_27	Wurm	19.771	4.174,8	nein	HMWB		mäßig	nicht gut
2828_27_33	Wurm	6.575	2.641,1	nein	HMWB		unbefr.	nicht gut
2828_33_35	Wurm	2.124	669,6	nein	HMWB		unbefr.	nicht gut
2828_35_46	Wurm	10.802	1.616,6	nein	NWB	schlecht		nicht gut
2828_46_58	Wurm	11.496	3.205,3	nein	HMWB		schlecht	nicht gut
282816_0_2	Beverbach	2.470	145,1	nein	HMWB		unbefr.	gut
282816_2_9	Beverbach	6.653	876,6	nein	NWB	schlecht		gut
28282_0_10	Haarbach	9.534	1.715,0	nein	NWB	schlecht		gut
282832_0_6	Wildbach	5.886	1.764,7	nein	NWB	schlecht		nicht gut
28284_0_8	Broicher Bach	8.242	3.630,8	nein	NWB	schlecht		nicht gut
28286_6_11	Amstelbach	5.372	2.034,3	nein	NWB	unbefr.		nicht gut
28286_11_14	Amstelbach	2.674	524,7	nein	HMWB		schlecht	---
282872_0_4	Übach	3.620	867,0	nein	HMWB		schlecht	---
282872_4_6	Übach	2.217	363,1	nein	HMWB		schlecht	---
282872_6_9	Übach	2.864	465,7	nein	HMWB		schlecht	---
28288_0_5	Beeckfließ	5.301	1.959,4	nein	HMWB		schlecht	nicht gut
28288_5_13	Beeckfließ	7.997	1.439,3	nein	HMWB		schlecht	---
282882_0_3	Gereonsweiler Fließ	2.842	338,5	nein	HMWB		unbefr.	nicht gut
282882_3_8	Gereonsweiler Fließ	4.888	2.202,5	nein	HMWB		unbefr.	gut
282894_0_6	Kötteler Schar	5.840	1.878,0	nein	HMWB		schlecht	---
282894_6_10	Kötteler Schar	3.697	729,5	nein	HMWB		schlecht	---

## **2 Steckbriefe der Fließwasserkörper in der Planungseinheit PE\_RUR\_1300: Wurm**

## 2.1 Steckbrief des Fließwasserkörpers DERW\_DENW\_2828\_0\_3: Wurm

### 2.1.1 Wasserkörpereigenschaften

#### 2.1.1.1 Basisinformationen

Tabelle 2: Stammdaten und Basisinformationen zum Wasserkörper DERW\_DENW\_2828\_0\_3: Wurm. EZG = Einzugsgebiet; TEZG = Teileinzugsgebiet; KA = Kläranlage; VGS = Vogelschutzgebiet; FFH = Flora Fauna Habitat

<b>Gewässername</b>	Wurm	<b>Hydrologisches TEZG</b>	Rur
<b>Gewässerkennzahl</b>	2828	<b>Planungseinheit</b>	PE_RUR_1300
<b>LAWA-Fließgewässertyp</b>	17 - kiesgeprägte Tieflandflüsse	<b>Talsperre &lt; 50ha</b>	nein
<b>Ökoregion</b>	Westliches Flachland	<b>Ausweisung</b>	HMWB
<b>Geochemie</b>	silikatisch oder basenarm	<b>Fallgruppe</b>	LuH - Landentwässerung und Hochwasserschutz
<b>Vorgänger-ID</b>	DE_NRW_2828_0	<b>Anzahl kommunaler KA</b>	
<b>Länge FWK</b>	3.410 m	<b>Grundwasseranschluss</b>	Grundwasseranschluss vorhanden
<b>Gewässerlänge NRW</b>	57.675 m	<b>Trockenfallend</b>	keine Angabe
<b>Stationierung von</b>	0 m	<b>Mittlerer Abfluss</b>	3,756 m³/s
<b>Stationierung bis</b>	3.410 m	<b>Trinkwassernutzung</b>	Keine oder bis 10 cbm/Tag
<b>Fläche des FWK-EZG</b>	595,0 ha	<b>Anteil VSG</b>	0,00 %
<b>Anteil Bundeswasserstr.</b>		<b>Anteil FFH-Gebiete</b>	0,00 %

#### 2.1.1.2 Landnutzung im Einzugsgebiet

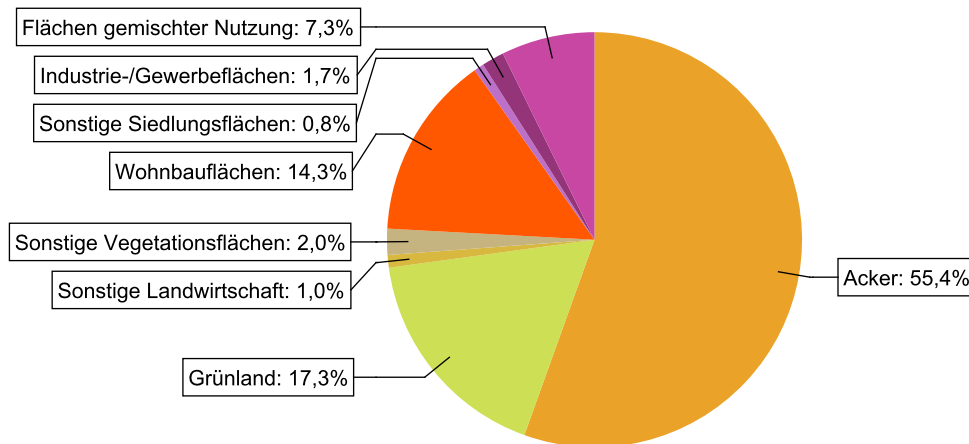


Abbildung 3: Landnutzung im Einzugsgebiet des Wasserkörpers DERW\_DENW\_2828\_0\_3: Wurm, basierend auf ATKIS-Daten 2024. Landnutzungstypen mit weniger als 0,1% Anteil sind nicht dargestellt.

### 2.1.1.3 Gewässerstruktur und Querbauwerke

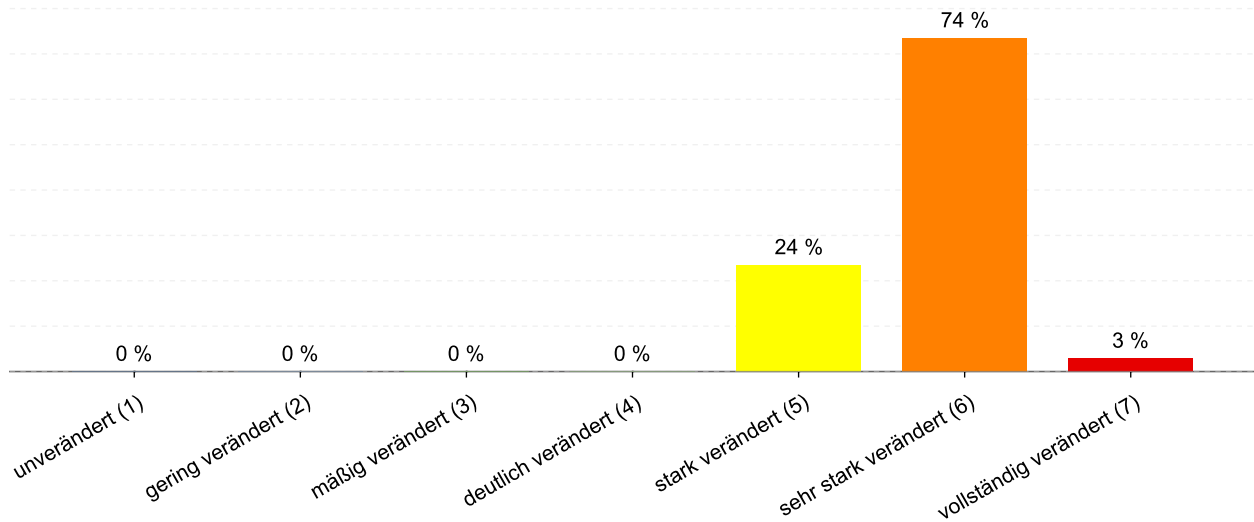


Abbildung 4: Anteil der Gewässerstrukturklassen im Wasserkörper DERW\_DENW\_2828\_0\_3: Wurm

Tabelle 3: Informationen zu Bauwerken und Durchgängigkeit im Wasserkörper DERW\_DENW\_2828\_0\_3: Wurm. Informationen zu den Bauwerkstypen finden sich im [LANUV-Arbeitsblatt 38](#).

Bauwerktyp	Anzahl	Bauwerktyp	Anzahl
Absturz		Sohlschwelle	1
Bewegliches Wehr		Streichwehr	
Damm		Verrohrung	
Gleite	2	Durchlass	
Rampe	5	Wasserkraftanlage	

### 2.1.1.4 Direkteinleitungen

Tabelle 4: Anzahl der Direkteinleitungen nach Abwasserherkunft im Wasserkörper DERW\_DENW\_2828\_0\_3: Wurm

Abwasserherkunft	Anzahl
KOM - Kommunal	
IGL - Industriell	
AZV - Abwasserzweckverband	
AFA - Abfallanlagen (Deponie)	
keine Zuordnung	

## 2.1.2 Zustandsbewertung

### 2.1.2.1 Gesamtbewertung

Tabelle 5: Übersicht über die Bewertung des Wasserkörper DERW\_DENW\_2828\_0\_3: Wurm. MZB = Makrozoobenthos; PBSM = Pflanzenbehandlungs- und Schädlingsbekämpfungsmittel

Ökologisches Potenzial						mäßig
Fische	MZB Gesamt	MZB allg. Degradation	MZB Saprobie	Gewässerflora	Makrophyten	Phytoplankton
mäßig	mäßig	mäßig	gut	mäßig	mäßig	---
Flussgebietsspezifische Stoffe			Allgemeine chemisch-physikalische Parameter			
Metalle	PBSM	Sonstige Stoffe		ACP Gesamt		
mäßig	mäßig	gut		mäßig		
Betrachtung gesetzl. nicht geregelter Stoffe						
Metalle	PBSM	Sonstige Stoffe				
mäßig	mäßig	mäßig				
Chemischer Zustand						nicht gut
Ohne Ubiquitäre	Metalle	PBSM	Nitrat	Sonstige Stoffe		
nicht gut	nicht gut	gut	gut	nicht gut		

### 2.1.2.2 Stoffliche Überschreitungen

Tabelle 6: Flussgebietsspezifischen Schadstoffe der Anlage 6 Oberflächengewässer Verordnung (OGewV) mit Überschreitungen des Beurteilungswerts. Höhe der Überschreitung:  $\geq 1$ -fach = mäßig;  $\geq 2$ -fach = unbefriedigend;  $> 4$ -fach = schlecht

Stoffgruppe	Stoff-Nr.	Stoffname	Probengut	Bewertung
Metalle	1164	Zink	Schwebstoff	schlecht
PBSM	2386	Imidacloprid	Wasser	schlecht

Tabelle 7: Allgemeine Physikalisch Chemische Parameter (ACP) der Anlage 7 Oberflächengewässer Verordnung (OGewV) mit Überschreitungen des Beurteilungswerts. Höhe der Überschreitung:  $\geq 1$ -fach = mäßig;  $\geq 2$ -fach = unbefriedigend;  $> 4$ -fach = schlecht

Stoffgruppe	Stoff-Nr.	Stoffname	Probengut	Bewertung
ACP Gesamt	1262	Gesamtphosphat-Phosphor	Wasser	mäßig

Tabelle 8: Gesetzlich nicht geregelte Stoffe mit Überschreitungen des Beurteilungswerts. Höhe der Überschreitung:  $\geq 1$ -fach = mäßig;  $\geq 2$ -fach = unbefriedigend;  $> 4$ -fach = schlecht

Stoffgruppe	Stoff-Nr.	Stoffname	Probengut	Bewertung
Metalle	1161	Kupfer	Wasser	schlecht
Metalle	1164	Zink	Wasser	schlecht
Metalle	1171	Mangan	Wasser	schlecht
PBSM	4014	Desphenyl-chloridazon	Wasser	unbefr.
Sonstige Stoffe	117	Summe 25 PFAS	Wasser	unbefr.
Sonstige Stoffe	2319	Pyren	Wasser	schlecht
Sonstige Stoffe	2330	Indeno(1,2,3-cd)pyren	Wasser	schlecht
Sonstige Stoffe	2336	Benzo(a)anthracen	Wasser	schlecht
Sonstige Stoffe	2639	Diclofenac	Wasser	schlecht
Sonstige Stoffe	2669	Bisphenol A	Wasser	schlecht
Sonstige Stoffe	2689	b-Estradiol	Wasser	mäßig
Sonstige Stoffe	2690	Estron	Wasser	schlecht
Sonstige Stoffe	2691	Sulfamethoxazol	Wasser	mäßig
Sonstige Stoffe	2947	Sotalol	Wasser	mäßig
Sonstige Stoffe	2966	Iopamidol	Wasser	schlecht
Sonstige Stoffe	2967	Iopromid	Wasser	schlecht
Sonstige Stoffe	2968	Iomeprol	Wasser	unbefr.
Sonstige Stoffe	2969	Amidotrizoesaeure	Wasser	schlecht
Sonstige Stoffe	4008	Perfluoroktansäure inkl. Isomere	Wasser	mäßig
Sonstige Stoffe	4144	Tramadol	Wasser	mäßig
Sonstige Stoffe	4209	10,11-Dihydro-10,11-dihydroxycarbamazepin	Wasser	unbefr.
Sonstige Stoffe	4210	4-Formylaminoantipyrin	Wasser	schlecht
Sonstige Stoffe	4211	4-Acetamidoantipyrin	Wasser	unbefr.
Sonstige Stoffe	4220	Candesartan	Wasser	schlecht
Sonstige Stoffe	4223	Valsartan	Wasser	unbefr.
Sonstige Stoffe	4311	Lamotrigin	Wasser	unbefr.
Sonstige Stoffe	4313	Valsartansaeure	Wasser	schlecht
Sonstige Stoffe	4315	Amisulprid	Wasser	mäßig
Sonstige Stoffe	4341	Levetiracetam	Wasser	mäßig
Sonstige Stoffe	4343	Sitagliptin	Wasser	unbefr.
Sonstige Stoffe	4344	Telmisartan	Wasser	mäßig

*Tabelle 9: Stoffe des chemischen Zustands der Anlage 8 Oberflächengewässer Verordnung (OGewV) mit Überschreitungen des Beurteilungswerts. Höhe der Überschreitung: >= 1-fach = mäßig; >= 2-fach = unbefriedigend; > 4-fach = schlecht*

Stoffgruppe	Stoff-Nr.	Stoffname	Probengut	Ubiquitär	Bewertung
Metalle	1166	Quecksilber	Fische	ja	schlecht
Sonstige Stoffe	101	Summe polybromierte Diphenylether	Fische	ja	schlecht
Sonstige Stoffe	2300	Fluoranthren	Wasser	nein	schlecht
Sonstige Stoffe	2301	Benzo(b)fluoranthren	Wasser	ja	schlecht
Sonstige Stoffe	2302	Benzo(k)fluoranthren	Wasser	ja	schlecht
Sonstige Stoffe	2310	Benzo(ghi)perylen	Wasser	ja	schlecht
Sonstige Stoffe	2320	Benzo(a)pyren	Wasser	ja	schlecht

## 2.1.3 Bewirtschaftungsplanung

### 2.1.3.1 Signifikante Belastungsfaktoren je Wasserkörper

*Tabelle 10: Übersicht über die signifikanten Belastungen des Wasserkörpers DERW\_DENW\_2828\_0\_3: Wurm. DQ = Diffuse Quellen; PQ = Punktquellen; HYMO = Hydromorphologie; SONST = Sonstige Belastungen; WE = Wasserentnahmen*

Belastungs-ID	Belastung	Belastungsgruppe
1.2	Punktquellen - Regenwasserentlastungen	PQ
2.2	Diffuse Quellen - Landwirtschaft	DQ
2.7	Diffuse Quellen - Atmosphärische Deposition	DQ
4.1.2	Morphologische Veränderung von Gewässern - Landwirtschaft	HYMO
4.1.4	Morphologische Veränderung von Gewässern - Andere	HYMO
4.2.8	Durchgängigkeitshindernisse - Andere	HYMO

## 2.2 Steckbrief des Fließwasserkörpers DERW\_DENW\_2828\_3\_7: Wurm

### 2.2.1 Wasserkörpereigenschaften

#### 2.2.1.1 Basisinformationen

Tabelle 11: Stammdaten und Basisinformationen zum Wasserkörper DERW\_DENW\_2828\_3\_7: Wurm. EZG = Einzugsgebiet; TEZG = Teileinzugsgebiet; KA = Kläranlage; VGS = Vogelschutzgebiet; FFH = Flora Fauna Habitat

<b>Gewässername</b>	Wurm	<b>Hydrologisches TEZG</b>	Rur
<b>Gewässerkennzahl</b>	2828	<b>Planungseinheit</b>	PE_RUR_1300
<b>LAWA-Fließgewässertyp</b>	17 - kiesgeprägte Tieflandflüsse	<b>Talsperre &lt; 50ha</b>	nein
<b>Ökoregion</b>	Westliches Flachland	<b>Ausweisung</b>	HMWB
<b>Geochemie</b>	silikatisch oder basenarm	<b>Fallgruppe</b>	BmV - Bebauung und Hochwasserschutz mit Vorland
<b>Vorgänger-ID</b>	DE_NRW_2828_3410	<b>Anzahl kommunaler KA</b>	
<b>Länge FWK</b>	3.484 m	<b>Grundwasseranschluss</b>	Grundwasseranschluss vorhanden
<b>Gewässerlänge NRW</b>	57.675 m	<b>Trockenfallend</b>	keine Angabe
<b>Stationierung von</b>	3.410 m	<b>Mittlerer Abfluss</b>	3,695 m³/s
<b>Stationierung bis</b>	6.894 m	<b>Trinkwassernutzung</b>	Keine oder bis 10 cbm/Tag
<b>Fläche des FWK-EZG</b>	630,1 ha	<b>Anteil VSG</b>	0,00 %
<b>Anteil Bundeswasserstr.</b>		<b>Anteil FFH-Gebiete</b>	0,00 %

#### 2.2.1.2 Landnutzung im Einzugsgebiet

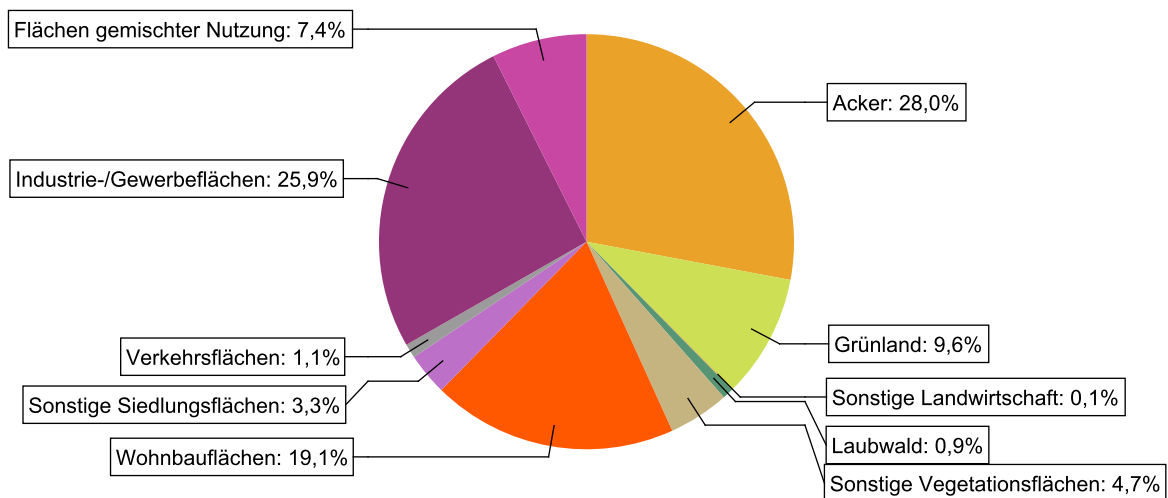


Abbildung 5: Landnutzung im Einzugsgebiet des Wasserkörpers DERW\_DENW\_2828\_3\_7: Wurm, basierend auf ATKIS-Daten 2024. Landnutzungstypen mit weniger als 0,1% Anteil sind nicht dargestellt.

### 2.2.1.3 Gewässerstruktur und Querbauwerke

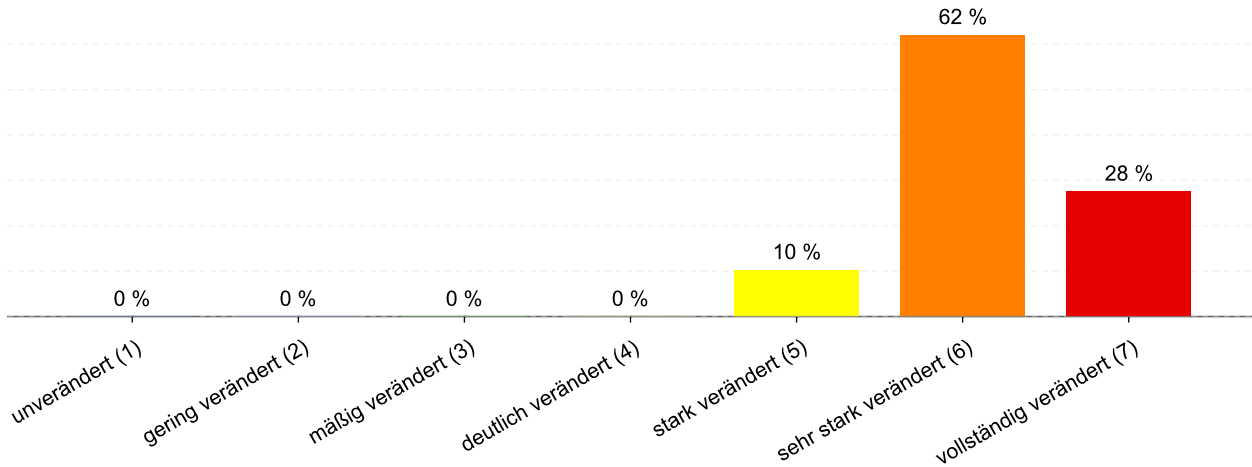


Abbildung 6: Anteil der Gewässerstrukturklassen im Wasserkörper DERW\_DENW\_2828\_3\_7: Wurm

Tabelle 12: Informationen zu Bauwerken und Durchgängigkeit im Wasserkörper DERW\_DENW\_2828\_3\_7: Wurm. Informationen zu den Bauwerkstypen finden sich im [LANUV-Arbeitsblatt 38](#).

Bauwerktyp	Anzahl	Bauwerktyp	Anzahl
Absturz	1	Sohlschwelle	
Bewegliches Wehr		Streichwehr	
Damm		Verrohrung	
Gleite	1	Durchlass	
Rampe	6	Wasserkraftanlage	

### 2.2.1.4 Direkteinleitungen

Tabelle 13: Anzahl der Direkteinleitungen nach Abwasserherkunft im Wasserkörper DERW\_DENW\_2828\_3\_7: Wurm

Abwasserherkunft	Anzahl
KOM - Kommunal	
IGL - Industriell	3
AZV - Abwasserzweckverband	
AFA - Abfallanlagen (Deponie)	
keine Zuordnung	

## 2.2.2 Zustandsbewertung

### 2.2.2.1 Gesamtbewertung

Tabelle 14: Übersicht über die Bewertung des Wasserkörper DERW\_DENW\_2828\_3\_7: Wurm. MZB = Makrozoobenthos; PBSM = Pflanzenbehandlungs- und Schädlingsbekämpfungsmittel

Ökologisches Potenzial						mäßig
Fische	MZB Gesamt	MZB allg. Degradation	MZB Saprobie	Gewässerflora	Makrophyten	Phytoplankton
mäßig	mäßig	mäßig	gut	gut	k.A.	---
Flussgebietsspezifische Stoffe			Allgemeine chemisch-physikalische Parameter			
Metalle	PBSM	Sonstige Stoffe		ACP Gesamt		
mäßig	mäßig	sehr gut		mäßig		
Betrachtung gesetzl. nicht geregelter Stoffe						
Metalle	PBSM	Sonstige Stoffe				
mäßig	mäßig	mäßig				
Chemischer Zustand						nicht gut
Ohne Ubiquitäre	Metalle	PBSM	Nitrat	Sonstige Stoffe		
nicht gut	nicht gut	gut	gut	nicht gut		

### 2.2.2.2 Stoffliche Überschreitungen

Tabelle 15: Flussgebietsspezifischen Schadstoffe der Anlage 6 Oberflächengewässer Verordnung (OGewV) mit Überschreitungen des Beurteilungswerts. Höhe der Überschreitung:  $\geq 1$ -fach = mäßig;  $\geq 2$ -fach = unbefriedigend;  $> 4$ -fach = schlecht

Stoffgruppe	Stoff-Nr.	Stoffname	Probengut	Bewertung
Metalle	1164	Zink	Schwebstoff	schlecht
PBSM	2386	Imidacloprid	Wasser	schlecht

Tabelle 16: Allgemeine Physikalisch Chemische Parameter (ACP) der Anlage 7 Oberflächengewässer Verordnung (OGewV) mit Überschreitungen des Beurteilungswerts. Höhe der Überschreitung:  $\geq 1$ -fach = mäßig;  $\geq 2$ -fach = unbefriedigend;  $> 4$ -fach = schlecht

Stoffgruppe	Stoff-Nr.	Stoffname	Probengut	Bewertung
ACP Gesamt	1262	Gesamtposphat-Phosphor	Wasser	mäßig
ACP Gesamt	1264	Orthophosphat-Phosphor	Wasser	mäßig

**Tabelle 17: Gesetzlich nicht geregelte Stoffe mit Überschreitungen des Beurteilungswerts. Höhe der Überschreitung: >=1-fach = mäßig; >= 2-fach = unbefriedigend; > 4-fach = schlecht**

Stoffgruppe	Stoff-Nr.	Stoffname	Probengut	Bewertung
Metalle	1164	Zink	Wasser	schlecht
PBSM	4014	Desphenyl-chloridazon	Wasser	unbefr.
Sonstige Stoffe	117	Summe 25 PFAS	Wasser	unbefr.
Sonstige Stoffe	2319	Pyren	Wasser	unbefr.
Sonstige Stoffe	2330	Indeno(1,2,3-cd)pyren	Wasser	mäßig
Sonstige Stoffe	2336	Benzo(a)anthracen	Wasser	unbefr.
Sonstige Stoffe	4008	Perfluoroktansäure inkl. Isomere	Wasser	mäßig

**Tabelle 18: Stoffe des chemischen Zustands der Anlage 8 Oberflächengewässer Verordnung (OGewV) mit Überschreitungen des Beurteilungswerts. Höhe der Überschreitung: >= 1-fach = mäßig; >= 2-fach = unbefriedigend; > 4-fach = schlecht**

Stoffgruppe	Stoff-Nr.	Stoffname	Probengut	Ubiquitär	Bewertung
Metalle	1166	Quecksilber	Fische	ja	schlecht
Sonstige Stoffe	101	Summe polybromierte Diphenylether	Fische	ja	schlecht
Sonstige Stoffe	2300	Fluoranthen	Wasser	nein	mäßig
Sonstige Stoffe	2320	Benzo(a)pyren	Wasser	ja	schlecht

## 2.2.3 Bewirtschaftungsplanung

### 2.2.3.1 Signifikante Belastungsfaktoren je Wasserkörper

**Tabelle 19: Übersicht über die signifikanten Belastungen des Wasserkörpers DERW\_DENW\_2828\_3\_7: Wurm. DQ = Diffuse Quellen; PQ = Punktquellen; HYMO = Hydromorphologie; SONST = Sonstige Belastungen; WE = Wasserentnahmen**

Belastungs-ID	Belastung	Belastungsgruppe
1.2	Punktquellen - Regenwasserentlastungen	PQ
2.2	Diffuse Quellen - Landwirtschaft	DQ
2.7	Diffuse Quellen - Atmosphärische Deposition	DQ
4.1.4	Morphologische Veränderung von Gewässern - Andere	HYMO
4.2.8	Durchgängigkeitshindernisse - Andere	HYMO
4.3.6	Hydrologische Veränderung - Andere	HYMO
7	Anthropogene Belastungen - Andere	SONST

## 2.3 Steckbrief des Fließwasserkörpers DERW\_DENW\_2828\_7\_27: Wurm

### 2.3.1 Wasserkörpereigenschaften

#### 2.3.1.1 Basisinformationen

Tabelle 20: Stammdaten und Basisinformationen zum Wasserkörper DERW\_DENW\_2828\_7\_27: Wurm. EZG = Einzugsgebiet; TEZG = Teileinzugsgebiet; KA = Kläranlage; VGS = Vogelschutzgebiet; FFH = Flora Fauna Habitat

<b>Gewässername</b>	Wurm	<b>Hydrologisches TEZG</b>	Rur
<b>Gewässerkennzahl</b>	2828	<b>Planungseinheit</b>	PE_RUR_1300
<b>LAWA-Fließgewässertyp</b>	17 - kiesgeprägte Tieflandflüsse	<b>Talsperre &lt; 50ha</b>	nein
<b>Ökoregion</b>	Westliches Flachland	<b>Ausweisung</b>	HMWB
<b>Geochemie</b>	silikatisch oder basenarm	<b>Fallgruppe</b>	LuH - Landentwässerung und Hochwasserschutz
<b>Vorgänger-ID</b>	DE_NRW_2828_6890	<b>Anzahl kommunaler KA</b>	6
<b>Länge FWK</b>	19.771 m	<b>Grundwasseranschluss</b>	Grundwasseranschluss in Teilen vorhanden
<b>Gewässerlänge NRW</b>	57.675 m	<b>Trockenfallend</b>	keine Angabe
<b>Stationierung von</b>	6.894 m	<b>Mittlerer Abfluss</b>	3,607 m <sup>3</sup> /s
<b>Stationierung bis</b>	26.665 m	<b>Trinkwassernutzung</b>	Keine oder bis 10 cbm/Tag
<b>Fläche des FWK-EZG</b>	4.174,8 ha	<b>Anteil VSG</b>	0,00 %
<b>Anteil Bundeswasserstr.</b>		<b>Anteil FFH-Gebiete</b>	0,00 %

#### 2.3.1.2 Landnutzung im Einzugsgebiet

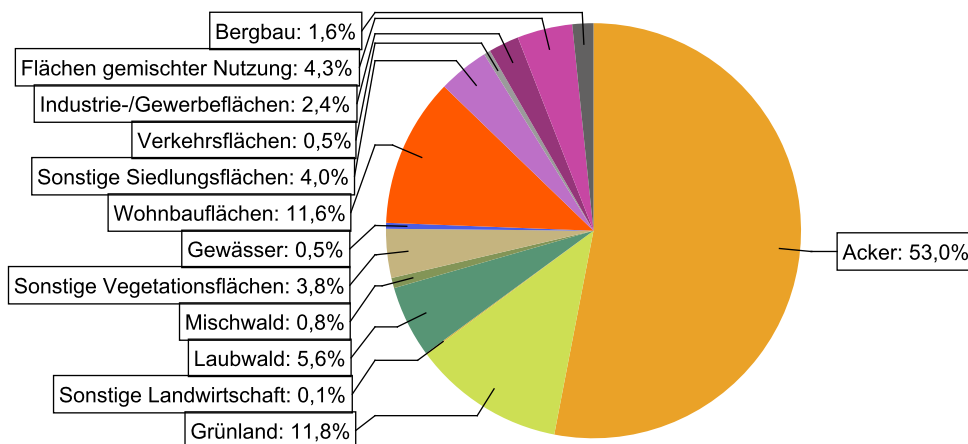


Abbildung 7: Landnutzung im Einzugsgebiet des Wasserkörpers DERW\_DENW\_2828\_7\_27: Wurm, basierend auf ATKIS-Daten 2024. Landnutzungstypen mit weniger als 0,1% Anteil sind nicht dargestellt.

### 2.3.1.3 Gewässerstruktur und Querbauwerke

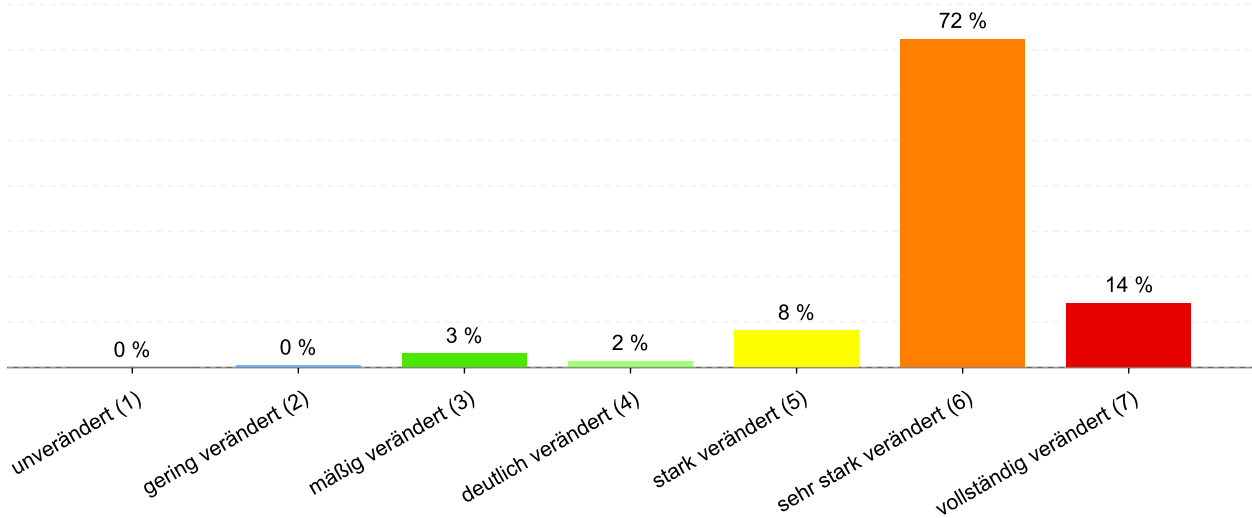


Abbildung 8: Anteil der Gewässerstrukturklassen im Wasserkörper DERW\_DENW\_2828\_7\_27: Wurm

Tabelle 21: Informationen zu Bauwerken und Durchgängigkeit im Wasserkörper DERW\_DENW\_2828\_7\_27: Wurm. Informationen zu den Bauwerkstypen finden sich im [LANUV-Arbeitsblatt 38](#).

Bauwerktyp	Anzahl	Bauwerktyp	Anzahl
Absturz	2	Sohlschwelle	5
Bewegliches Wehr		Streichwehr	
Damm		Verrohrung	
Gleite	18	Durchlass	
Rampe	33	Wasserkraftanlage	1

### 2.3.1.4 Direkteinleitungen

Tabelle 22: Anzahl der Direkteinleitungen nach Abwasserherkunft im Wasserkörper DERW\_DENW\_2828\_7\_27: Wurm

Abwasserherkunft	Anzahl
KOM - Kommunal	
IGL - Industriell	
AZV - Abwasserzweckverband	3
AFA - Abfallanlagen (Deponie)	
keine Zuordnung	

## 2.3.2 Zustandsbewertung

### 2.3.2.1 Gesamtbewertung

Tabelle 23: Übersicht über die Bewertung des Wasserkörper DERW\_DENW\_2828\_7\_27: Wurm. MZB = Makrozoobenthos; PBSM = Pflanzenbehandlungs- und Schädlingsbekämpfungsmittel

Ökologisches Potenzial						mäßig
Fische	MZB Gesamt	MZB allg. Degradation	MZB Saprobie	Gewässerflora	Makrophyten	Phytoplankton
mäßig	mäßig	mäßig	gut	mäßig	mäßig	---
Flussgebietspezifische Stoffe			Allgemeine chemisch-physikalische Parameter			
Metalle	PBSM	Sonstige Stoffe	ACP Gesamt			
gut	mäßig	sehr gut	mäßig			
Betrachtung gesetzl. nicht geregelter Stoffe						
Metalle	PBSM	Sonstige Stoffe				
gut	mäßig	mäßig				
Chemischer Zustand						nicht gut
Ohne Ubiquitäre	Metalle	PBSM	Nitrat	Sonstige Stoffe		
nicht gut	nicht gut	gut	gut	nicht gut		

### 2.3.2.2 Stoffliche Überschreitungen

Tabelle 24: Flussgebietspezifischen Schadstoffe der Anlage 6 Oberflächengewässer Verordnung (OGewV) mit Überschreitungen des Beurteilungswerts. Höhe der Überschreitung:  $\geq 1$ -fach = mäßig;  $\geq 2$ -fach = unbefriedigend;  $> 4$ -fach = schlecht

Stoffgruppe	Stoff-Nr.	Stoffname	Probengut	Bewertung
PBSM	2386	Imidacloprid	Wasser	schlecht

Tabelle 25: Allgemeine Physikalisch Chemische Parameter (ACP) der Anlage 7 Oberflächengewässer Verordnung (OGewV) mit Überschreitungen des Beurteilungswerts. Höhe der Überschreitung:  $\geq 1$ -fach = mäßig;  $\geq 2$ -fach = unbefriedigend;  $> 4$ -fach = schlecht

Stoffgruppe	Stoff-Nr.	Stoffname	Probengut	Bewertung
ACP Gesamt	1262	Gesamtposphat-Phosphor	Wasser	mäßig
ACP Gesamt	1264	Orthophosphat-Phosphor	Wasser	mäßig

Tabelle 26: Gesetzlich nicht geregelte Stoffe mit Überschreitungen des Beurteilungswerts. Höhe der Überschreitung:  $\geq 1$ -fach = mäßig;  $\geq 2$ -fach = unbefriedigend;  $> 4$ -fach = schlecht

Stoffgruppe	Stoff-Nr.	Stoffname	Probengut	Bewertung
PBSM	4014	Desphenyl-chloridazon	Wasser	mäßig
Sonstige Stoffe	117	Summe 25 PFAS	Wasser	unbefr.
Sonstige Stoffe	2319	Pyren	Wasser	schlecht
Sonstige Stoffe	2330	Indeno(1,2,3-cd)pyren	Wasser	unbefr.
Sonstige Stoffe	2336	Benzo(a)anthracen	Wasser	unbefr.
Sonstige Stoffe	4008	Perfluoroktansäure inkl. Isomere	Wasser	mäßig

*Tabelle 27: Stoffe des chemischen Zustands der Anlage 8 Oberflächengewässer Verordnung (OGewV) mit Überschreitungen des Beurteilungswerts. Höhe der Überschreitung: >= 1-fach = mäßig; >= 2-fach = unbefriedigend; > 4-fach = schlecht*

Stoffgruppe	Stoff-Nr.	Stoffname	Probengut	Ubiquitär	Bewertung
Metalle	1166	Quecksilber	Fische	ja	schlecht
Sonstige Stoffe	101	Summe polybromierte Diphenylether	Fische	ja	schlecht
Sonstige Stoffe	2300	Fluoranthen	Wasser	nein	unbefr.
Sonstige Stoffe	2320	Benzo(a)pyren	Wasser	ja	schlecht

### 2.3.3 Bewirtschaftungsplanung

#### 2.3.3.1 Signifikante Belastungsfaktoren je Wasserkörper

*Tabelle 28: Übersicht über die signifikanten Belastungen des Wasserkörpers DERW\_DENW\_2828\_7\_27: Wurm. DQ = Diffuse Quellen; PQ = Punktquellen; HYMO = Hydromorphologie; SONST = Sonstige Belastungen; WE = Wasserentnahmen*

Belastungs-ID	Belastung	Belastungsgruppe
1.1	Punktquellen - Kommunales Abwasser	PQ
1.2	Punktquellen - Regenwasserentlastungen	PQ
2.2	Diffuse Quellen - Landwirtschaft	DQ
2.7	Diffuse Quellen - Atmosphärische Deposition	DQ
4.1.4	Morphologische Veränderung von Gewässern - Andere	HYMO
4.2.8	Durchgängigkeitshindernisse - Andere	HYMO
4.3.6	Hydrologische Veränderung - Andere	HYMO

## 2.4 Steckbrief des Fließwasserkörpers DERW\_DENW\_2828\_27\_33: Wurm

### 2.4.1 Wasserkörpereigenschaften

#### 2.4.1.1 Basisinformationen

Tabelle 29: Stammdaten und Basisinformationen zum Wasserkörper DERW\_DENW\_2828\_27\_33: Wurm. EZG = Einzugsgebiet; TEZG = Teileinzugsgebiet; KA = Kläranlage; VGS = Vogelschutzgebiet; FFH = Flora Fauna Habitat

<b>Gewässername</b>	Wurm	<b>Hydrologisches TEZG</b>	Rur
<b>Gewässerkennzahl</b>	2828	<b>Planungseinheit</b>	PE_RUR_1300
<b>LAWA-Fließgewässertyp</b>	5 - Grobmaterialreiche, silikatische Mittelgebirgsbäche	<b>Talsperre &lt; 50ha</b>	nein
<b>Ökoregion</b>	Westliches Mittelgebirge	<b>Ausweisung</b>	HMWB
<b>Geochemie</b>	silikatisch oder basenarm	<b>Fallgruppe</b>	BmV - Bebauung und Hochwasserschutz mit Vorland
<b>Vorgänger-ID</b>	DE_NRW_2828_26286	<b>Anzahl kommunaler KA</b>	1
<b>Länge FWK</b>	6.575 m	<b>Grundwasseranschluss</b>	Grundwasseranschluss in Teilen vorhanden
<b>Gewässerlänge NRW</b>	57.675 m	<b>Trockenfallend</b>	keine Angabe
<b>Stationierung von</b>	26.665 m	<b>Mittlerer Abfluss</b>	3,236 m³/s
<b>Stationierung bis</b>	33.240 m	<b>Trinkwassernutzung</b>	Keine oder bis 10 cbm/Tag
<b>Fläche des FWK-EZG</b>	2.641,1 ha	<b>Anteil VSG</b>	0,00 %
<b>Anteil Bundeswasserstr.</b>		<b>Anteil FFH-Gebiete</b>	2,82 %

#### 2.4.1.2 Landnutzung im Einzugsgebiet

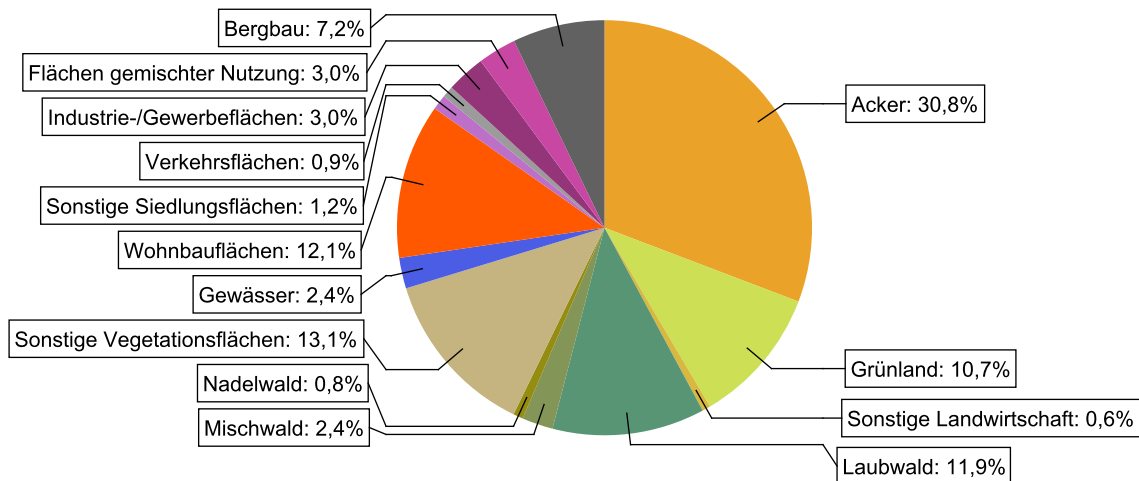


Abbildung 9: Landnutzung im Einzugsgebiet des Wasserkörpers DERW\_DENW\_2828\_27\_33: Wurm, basierend auf ATKIS-Daten 2024. Landnutzungstypen mit weniger als 0,1% Anteil sind nicht dargestellt.

### 2.4.1.3 Gewässerstruktur und Querbauwerke

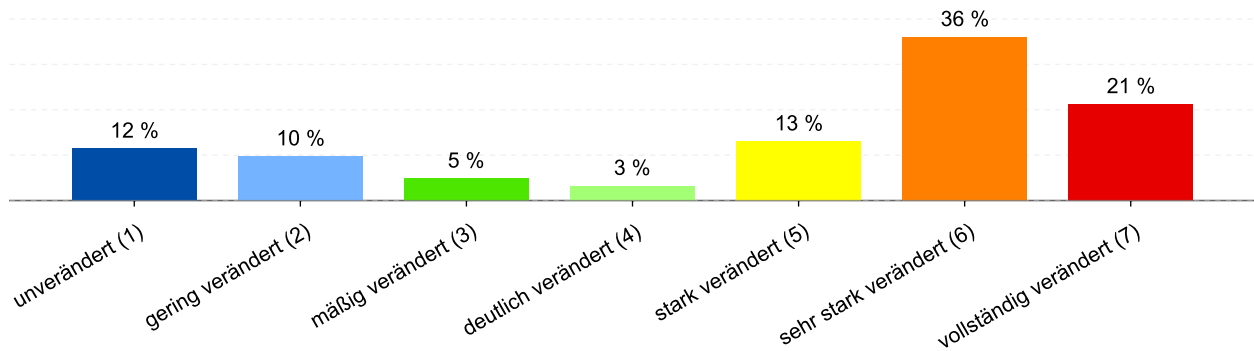


Abbildung 10: Anteil der Gewässerstrukturklassen im Wasserkörper DERW\_DENW\_2828\_27\_33: Wurm

Tabelle 30: Informationen zu Bauwerken und Durchgängigkeit im Wasserkörper DERW\_DENW\_2828\_27\_33: Wurm. Informationen zu den Bauwerkstypen finden sich im [LANUV-Arbeitsblatt 38](#).

Bauwerktyp	Anzahl	Bauwerktyp	Anzahl
Absturz	6	Sohlschwelle	1
Bewegliches Wehr		Streichwehr	
Damm		Verrohrung	
Gleite	1	Durchlass	
Rampe	13	Wasserkraftanlage	

### 2.4.1.4 Direkteinleitungen

Tabelle 31: Anzahl der Direkteinleitungen nach Abwasserherkunft im Wasserkörper DERW\_DENW\_2828\_27\_33: Wurm

Abwasserherkunft	Anzahl
KOM - Kommunal	
IGL - Industriell	
AZV - Abwasserzweckverband	1
AFA - Abfallanlagen (Deponie)	
keine Zuordnung	

## 2.4.2 Zustandsbewertung

### 2.4.2.1 Gesamtbewertung

Tabelle 32: Übersicht über die Bewertung des Wasserkörper DERW\_DENW\_2828\_27\_33: Wurm. MZB = Makrozoobenthos; PBSM = Pflanzenbehandlungs- und Schädlingsbekämpfungsmittel

Ökologisches Potenzial						unbefr.
Fische	MZB Gesamt	MZB allg. Degradation	MZB Saprobie	Gewässerflora	Makrophyten	Phytoplankton
unbefr.	unbefr.	unbefr.	mäßig	mäßig	unbefr.	---
Flussgebietsspezifische Stoffe			Allgemeine chemisch-physikalische Parameter			
Metalle	PBSM	Sonstige Stoffe		ACP Gesamt		
mäßig	mäßig	sehr gut		mäßig		
Betrachtung gesetzl. nicht geregelter Stoffe						
Metalle	PBSM	Sonstige Stoffe				
mäßig	mäßig	mäßig				
Chemischer Zustand						nicht gut
Ohne Ubiquitäre	Metalle	PBSM	Nitrat	Sonstige Stoffe		
nicht gut	nicht gut	gut	gut	nicht gut		

### 2.4.2.2 Stoffliche Überschreitungen

Tabelle 33: Flussgebietsspezifischen Schadstoffe der Anlage 6 Oberflächengewässer Verordnung (OGewV) mit Überschreitungen des Beurteilungswerts. Höhe der Überschreitung:  $\geq 1$ -fach = mäßig;  $\geq 2$ -fach = unbefriedigend;  $> 4$ -fach = schlecht

Stoffgruppe	Stoff-Nr.	Stoffname	Probengut	Bewertung
Metalle	1164	Zink	Schwebstoff	schlecht
PBSM	2386	Imidacloprid	Wasser	schlecht

Tabelle 34: Allgemeine Physikalisch Chemische Parameter (ACP) der Anlage 7 Oberflächengewässer Verordnung (OGewV) mit Überschreitungen des Beurteilungswerts. Höhe der Überschreitung:  $\geq 1$ -fach = mäßig;  $\geq 2$ -fach = unbefriedigend;  $> 4$ -fach = schlecht

Stoffgruppe	Stoff-Nr.	Stoffname	Probengut	Bewertung
ACP Gesamt	1011	Wassertemperatur	Wasser	mäßig
ACP Gesamt	1061	pH-Wert	Wasser	schlecht
ACP Gesamt	1182	Eisen	Wasser	mäßig
ACP Gesamt	1247	Nitrit-Stickstoff	Wasser	mäßig
ACP Gesamt	1249	Ammonium-Stickstoff	Wasser	mäßig
ACP Gesamt	1253	Ammoniak-Stickstoff	Wasser	mäßig
ACP Gesamt	1262	Gesamtphosphat-Phosphor	Wasser	mäßig

**Tabelle 35: Gesetzlich nicht geregelte Stoffe mit Überschreitungen des Beurteilungswerts. Höhe der Überschreitung:  $\geq 1$ -fach = mäßig;  $\geq 2$ -fach = unbefriedigend;  $> 4$ -fach = schlecht**

Stoffgruppe	Stoff-Nr.	Stoffname	Probengut	Bewertung
Metalle	1161	Kupfer	Wasser	unbefr.
Metalle	1164	Zink	Wasser	unbefr.
Metalle	1171	Mangan	Wasser	mäßig
PBSM	4014	Desphenyl-chloridazon	Wasser	mäßig
PBSM	4199	Thiaclopid	Wasser	schlecht
Sonstige Stoffe	2319	Pyren	Wasser	schlecht
Sonstige Stoffe	2330	Indeno(1,2,3-cd)pyren	Wasser	schlecht
Sonstige Stoffe	2336	Benzo(a)anthracen	Wasser	unbefr.

**Tabelle 36: Stoffe des chemischen Zustands der Anlage 8 Oberflächengewässer Verordnung (OGewV) mit Überschreitungen des Beurteilungswerts. Höhe der Überschreitung:  $\geq 1$ -fach = mäßig;  $\geq 2$ -fach = unbefriedigend;  $> 4$ -fach = schlecht**

Stoffgruppe	Stoff-Nr.	Stoffname	Probengut	Ubiquitär	Bewertung
Metalle	1166	Quecksilber	Fische	ja	schlecht
Sonstige Stoffe	101	Summe polybromierte Diphenylether	Fische	ja	schlecht
Sonstige Stoffe	2300	Fluoranthen	Wasser	nein	unbefr.
Sonstige Stoffe	2301	Benzo(b)fluoranthen	Wasser	ja	schlecht
Sonstige Stoffe	2302	Benzo(k)fluoranthen	Wasser	ja	schlecht
Sonstige Stoffe	2310	Benzo(ghi)perylen	Wasser	ja	schlecht
Sonstige Stoffe	2320	Benzo(a)pyren	Wasser	ja	schlecht

## 2.4.3 Bewirtschaftungsplanung

### 2.4.3.1 Signifikante Belastungsfaktoren je Wasserkörper

**Tabelle 37: Übersicht über die signifikanten Belastungen des Wasserkörpers DERW\_DENW\_2828\_27\_33: Wurm. DQ = Diffuse Quellen; PQ = Punktquellen; HYMO = Hydromorphologie; SONST = Sonstige Belastungen; WE = Wasserentnahmen**

Belastungs-ID	Belastung	Belastungsgruppe
1.2	Punktquellen - Regenwasserentlastungen	PQ
2.2	Diffuse Quellen - Landwirtschaft	DQ
2.7	Diffuse Quellen - Atmosphärische Deposition	DQ
4.1.4	Morphologische Veränderung von Gewässern - Andere	HYMO
4.2.8	Durchgängigkeitshindernisse - Andere	HYMO
7	Anthropogene Belastungen - Andere	SONST

## 2.5 Steckbrief des Fließwasserkörpers DERW\_DENW\_2828\_33\_35: Wurm

### 2.5.1 Wasserkörpereigenschaften

#### 2.5.1.1 Basisinformationen

Tabelle 38: Stammdaten und Basisinformationen zum Wasserkörper DERW\_DENW\_2828\_33\_35: Wurm. EZG = Einzugsgebiet; TEZG = Teileinzugsgebiet; KA = Kläranlage; VGS = Vogelschutzgebiet; FFH = Flora Fauna Habitat

<b>Gewässername</b>	Wurm	<b>Hydrologisches TEZG</b>	Rur
<b>Gewässerkennzahl</b>	2828	<b>Planungseinheit</b>	PE_RUR_1300
<b>LAWA-Fließgewässertyp</b>	5 - Grobmaterialreiche, silikatische Mittelgebirgsbäche	<b>Talsperre &lt; 50ha</b>	nein
<b>Ökoregion</b>	Westliches Mittelgebirge	<b>Ausweisung</b>	HMWB
<b>Geochemie</b>	silikatisch oder basenarm	<b>Fallgruppe</b>	BoV - Bebauung und Hochwasserschutz ohne Vorland
<b>Vorgänger-ID</b>	DE_NRW_2828_33046	<b>Anzahl kommunaler KA</b>	
<b>Länge FWK</b>	2.124 m	<b>Grundwasseranschluss</b>	Grundwasseranschluss in Teilen vorhanden
<b>Gewässerslänge NRW</b>	57.675 m	<b>Trockenfallend</b>	keine Angabe
<b>Stationierung von</b>	33.240 m	<b>Mittlerer Abfluss</b>	2,690 m³/s
<b>Stationierung bis</b>	35.364 m	<b>Trinkwassernutzung</b>	Keine oder bis 10 cbm/Tag
<b>Fläche des FWK-EZG</b>	669,6 ha	<b>Anteil VSG</b>	0,00 %
<b>Anteil Bundeswasserstr.</b>		<b>Anteil FFH-Gebiete</b>	0,07 %

#### 2.5.1.2 Landnutzung im Einzugsgebiet

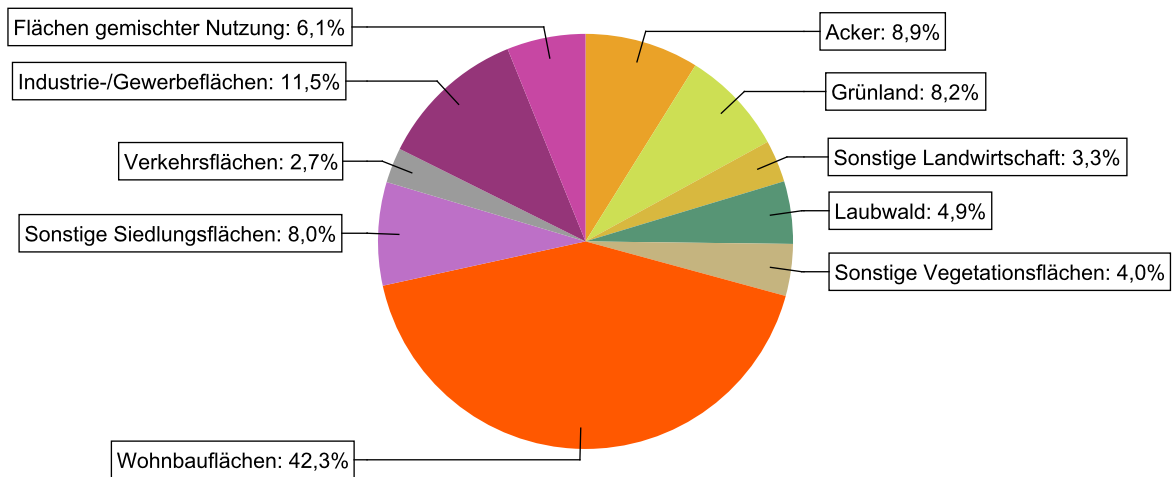


Abbildung 11: Landnutzung im Einzugsgebiet des Wasserkörpers DERW\_DENW\_2828\_33\_35: Wurm, basierend auf ATKIS-Daten 2024. Landnutzungstypen mit weniger als 0,1% Anteil sind nicht dargestellt.

### 2.5.1.3 Gewässerstruktur und Querbauwerke

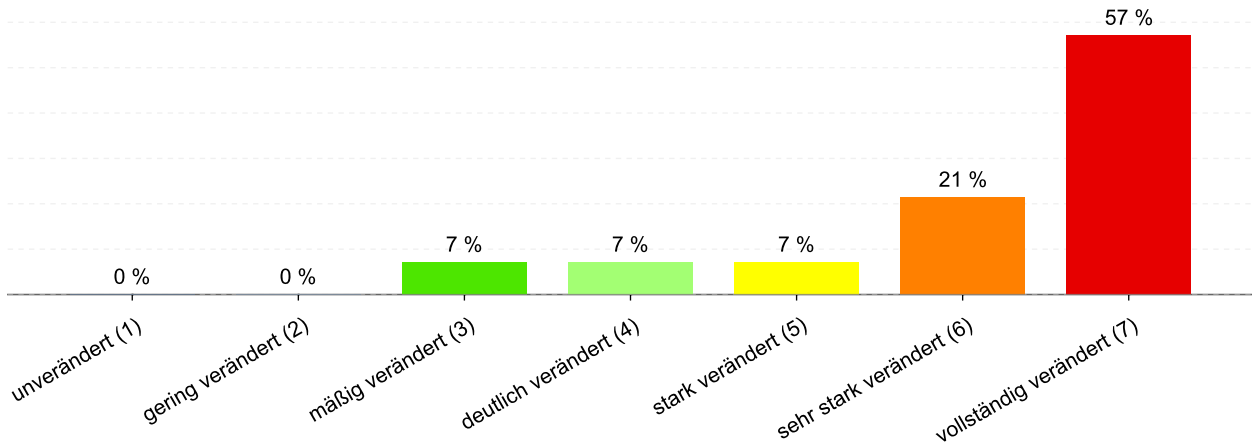


Abbildung 12: Anteil der Gewässerstrukturklassen im Wasserkörper DERW\_DENW\_2828\_33\_35: Wurm

Tabelle 39: Informationen zu Bauwerken und Durchgängigkeit im Wasserkörper DERW\_DENW\_2828\_33\_35: Wurm. Informationen zu den Bauwerkstypen finden sich im [LANUV-Arbeitsblatt 38](#).

Bauwerktyp	Anzahl	Bauwerktyp	Anzahl
Absturz	1	Sohlschwelle	
Bewegliches Wehr	1	Streichwehr	
Damm		Verrohrung	
Gleite		Durchlass	1
Rampe	3	Wasserkraftanlage	

### 2.5.1.4 Direkteinleitungen

Tabelle 40: Anzahl der Direkteinleitungen nach Abwasserherkunft im Wasserkörper DERW\_DENW\_2828\_33\_35: Wurm

Abwasserherkunft	Anzahl
KOM - Kommunal	
IGL - Industriell	
AZV - Abwasserzweckverband	
AFA - Abfallanlagen (Deponie)	
keine Zuordnung	

## 2.5.2 Zustandsbewertung

### 2.5.2.1 Gesamtbewertung

Tabelle 41: Übersicht über die Bewertung des Wasserkörper DERW\_DENW\_2828\_33\_35: Wurm. MZB = Makrozoobenthos; PBSM = Pflanzenbehandlungs- und Schädlingsbekämpfungsmittel

Ökologisches Potenzial						unbefr.
Fische	MZB Gesamt	MZB allg. Degradation	MZB Saprobie	Gewässerflora	Makrophyten	Phytoplankton
unbefr.	unbefr.	unbefr.	gut	mäßig	gut	---
Flussgebietspezifische Stoffe			Allgemeine chemisch-physikalische Parameter			
Metalle	PBSM	Sonstige Stoffe	ACP Gesamt			
gut	sehr gut	sehr gut	mäßig			
Betrachtung gesetzl. nicht geregelter Stoffe						
Metalle	PBSM	Sonstige Stoffe				
gut	mäßig	mäßig				
Chemischer Zustand						nicht gut
Ohne Ubiquitäre	Metalle	PBSM	Nitrat	Sonstige Stoffe		
nicht gut	nicht gut	gut	gut	nicht gut		

### 2.5.2.2 Stoffliche Überschreitungen

Tabelle 42: Flussgebietspezifischen Schadstoffe der Anlage 6 Oberflächengewässer Verordnung (OGewV) mit Überschreitungen des Beurteilungswerts. Höhe der Überschreitung:  $\geq 1$ -fach = mäßig;  $\geq 2$ -fach = unbefriedigend;  $> 4$ -fach = schlecht

Es liegen keine Beurteilungswertverletzungen oder Messdaten vor.

Tabelle 43: Allgemeine Physikalisch Chemische Parameter (ACP) der Anlage 7 Oberflächengewässer Verordnung (OGewV) mit Überschreitungen des Beurteilungswerts. Höhe der Überschreitung:  $\geq 1$ -fach = mäßig;  $\geq 2$ -fach = unbefriedigend;  $> 4$ -fach = schlecht

Stoffgruppe	Stoff-Nr.	Stoffname	Probengut	Bewertung
ACP Gesamt	1011	Wassertemperatur	Wasser	mäßig
ACP Gesamt	1061	pH-Wert	Wasser	schlecht
ACP Gesamt	1249	Ammonium-Stickstoff	Wasser	mäßig
ACP Gesamt	1253	Ammoniak-Stickstoff	Wasser	mäßig
ACP Gesamt	1262	Gesamtphosphat-Phosphor	Wasser	mäßig

Tabelle 44: Gesetzlich nicht geregelte Stoffe mit Überschreitungen des Beurteilungswerts. Höhe der Überschreitung:  $\geq 1$ -fach = mäßig;  $\geq 2$ -fach = unbefriedigend;  $> 4$ -fach = schlecht

Stoffgruppe	Stoff-Nr.	Stoffname	Probengut	Bewertung
PBSM	4014	Desphenyl-chloridazon	Wasser	mäßig
Sonstige Stoffe	2319	Pyren	Wasser	schlecht
Sonstige Stoffe	2330	Indeno(1,2,3-cd)pyren	Wasser	unbefr.
Sonstige Stoffe	2336	Benzo(a)anthracen	Wasser	unbefr.
Sonstige Stoffe	2639	Diclofenac	Wasser	schlecht
Sonstige Stoffe	2690	Estron	Wasser	mäßig
Sonstige Stoffe	2691	Sulfamethoxazol	Wasser	mäßig
Sonstige Stoffe	4144	Tramadol	Wasser	mäßig
Sonstige Stoffe	4209	10,11-Dihydro-10,11-dihydroxycarbamazepin	Wasser	unbefr.
Sonstige Stoffe	4210	4-Formylaminoantipyrin	Wasser	schlecht
Sonstige Stoffe	4211	4-Acetamidoantipyrin	Wasser	unbefr.
Sonstige Stoffe	4220	Candesartan	Wasser	schlecht
Sonstige Stoffe	4223	Valsartan	Wasser	schlecht
Sonstige Stoffe	4311	Lamotrigin	Wasser	unbefr.
Sonstige Stoffe	4313	Valsartansaeeure	Wasser	schlecht
Sonstige Stoffe	4315	Amisulprid	Wasser	mäßig

Tabelle 45: Stoffe des chemischen Zustands der Anlage 8 Oberflächengewässer Verordnung (OGewV) mit Überschreitungen des Beurteilungswerts. Höhe der Überschreitung:  $\geq 1$ -fach = mäßig;  $\geq 2$ -fach = unbefriedigend;  $> 4$ -fach = schlecht

Stoffgruppe	Stoff-Nr.	Stoffname	Probengut	Ubiquitär	Bewertung
Metalle	1166	Quecksilber	Fische	ja	schlecht
Sonstige Stoffe	101	Summe polybromierte Diphenylether	Fische	ja	schlecht
Sonstige Stoffe	2300	Fluoranthen	Wasser	nein	unbefr.
Sonstige Stoffe	2301	Benzo(b)fluoranthen	Wasser	ja	schlecht
Sonstige Stoffe	2320	Benzo(a)pyren	Wasser	ja	schlecht

## 2.5.3 Bewirtschaftungsplanung

### 2.5.3.1 Signifikante Belastungsfaktoren je Wasserkörper

Tabelle 46: Übersicht über die signifikanten Belastungen des Wasserkörpers DERW\_DENW\_2828\_33\_35: Wurm. DQ = Diffuse Quellen; PQ = Punktquellen; HYMO = Hydromorphologie; SONST = Sonstige Belastungen; WE = Wasserentnahmen

Belastungs-ID	Belastung	Belastungsgruppe
1.1	Punktquellen - Kommunales Abwasser	PQ
1.2	Punktquellen - Regenwasserentlastungen	PQ
2.2	Diffuse Quellen - Landwirtschaft	DQ
2.7	Diffuse Quellen - Atmosphärische Deposition	DQ
4.1.1	Morphologische Veränderung von Gewässern - Hochwasserschutz	HYMO
4.1.2	Morphologische Veränderung von Gewässern - Landwirtschaft	HYMO
4.2.9	Durchgängigkeitshindernisse - Unbekannt / außer Gebrauch	HYMO

## 2.6 Steckbrief des Fließwasserkörpers DERW\_DENW\_2828\_35\_46: Wurm

### 2.6.1 Wasserkörpereigenschaften

#### 2.6.1.1 Basisinformationen

Tabelle 47: Stammdaten und Basisinformationen zum Wasserkörper DERW\_DENW\_2828\_35\_46: Wurm. EZG = Einzugsgebiet; TEZG = Teileinzugsgebiet; KA = Kläranlage; VGS = Vogelschutzgebiet; FFH = Flora Fauna Habitat

<b>Gewässername</b>	Wurm	<b>Hydrologisches TEZG</b>	Rur
<b>Gewässerkennzahl</b>	2828	<b>Planungseinheit</b>	PE_RUR_1300
<b>LAWA-Fließgewässertyp</b>	5 - Grobmaterialreiche, silikatische Mittelgebirgsbäche	<b>Talsperre &lt; 50ha</b>	nein
<b>Ökoregion</b>	Westliches Mittelgebirge	<b>Ausweisung</b>	NWB
<b>Geochemie</b>	silikatisch oder basenarm	<b>Fallgruppe</b>	keine Angabe
<b>Vorgänger-ID</b>	DE_NRW_2828_35170	<b>Anzahl kommunaler KA</b>	2
<b>Länge FWK</b>	10.802 m	<b>Grundwasseranschluss</b>	Grundwasseranschluss in Teilen vorhanden
<b>Gewässerlänge NRW</b>	57.675 m	<b>Trockenfallend</b>	keine Angabe
<b>Stationierung von</b>	35.364 m	<b>Mittlerer Abfluss</b>	1,364 m³/s
<b>Stationierung bis</b>	46.166 m	<b>Trinkwassernutzung</b>	Keine oder bis 10 cbm/Tag
<b>Fläche des FWK-EZG</b>	1.616,6 ha	<b>Anteil VSG</b>	0,00 %
<b>Anteil Bundeswasserstr.</b>		<b>Anteil FFH-Gebiete</b>	27,17 %

#### 2.6.1.2 Landnutzung im Einzugsgebiet

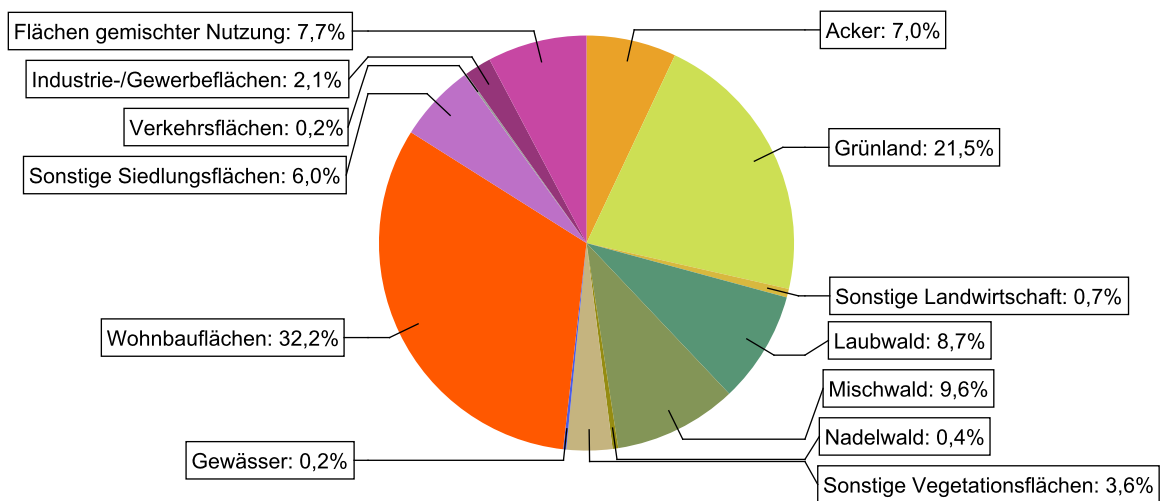


Abbildung 13: Landnutzung im Einzugsgebiet des Wasserkörpers DERW\_DENW\_2828\_35\_46: Wurm, basierend auf ATKIS-Daten 2024. Landnutzungstypen mit weniger als 0,1% Anteil sind nicht dargestellt.

### 2.6.1.3 Gewässerstruktur und Querbauwerke

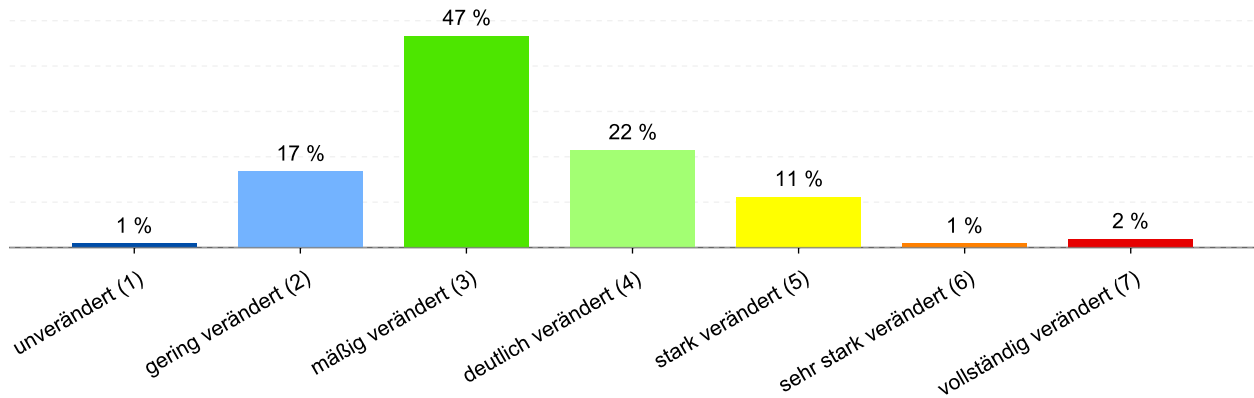


Abbildung 14: Anteil der Gewässerstrukturklassen im Wasserkörper DERW\_DENW\_2828\_35\_46: Wurm

Tabelle 48: Informationen zu Bauwerken und Durchgängigkeit im Wasserkörper DERW\_DENW\_2828\_35\_46: Wurm. Informationen zu den Bauwerkstypen finden sich im [LANUV-Arbeitsblatt 38](#).

Bauwerktyp	Anzahl	Bauwerktyp	Anzahl
Absturz	7	Sohlschwelle	2
Bewegliches Wehr		Streichwehr	
Damm		Verrohrung	1
Gleite	1	Durchlass	
Rampe	3	Wasserkraftanlage	

### 2.6.1.4 Direkteinleitungen

Tabelle 49: Anzahl der Direkteinleitungen nach Abwasserherkunft im Wasserkörper DERW\_DENW\_2828\_35\_46: Wurm

Abwasserherkunft	Anzahl
KOM - Kommunal	
IGL - Industriell	
AZV - Abwasserzweckverband	2
AFA - Abfallanlagen (Deponie)	
keine Zuordnung	

## 2.6.2 Zustandsbewertung

### 2.6.2.1 Gesamtbewertung

Table 50: Übersicht über die Bewertung des Wasserkörper DERW\_DENW\_2828\_35\_46: Wurm. MZB = Makrozoobenthos; PBSM = Pflanzenbehandlungs- und Schädlingsbekämpfungsmittel

Ökologischer Zustand						schlecht
Fische	MZB Gesamt	MZB allg. Degradation	MZB Saprobie	Gewässerflora	Makrophyten	Phytoplankton
unbefr.	schlecht	schlecht	mäßig	mäßig	sehr gut	---
Flussgebietsspezifische Stoffe			Allgemeine chemisch-physikalische Parameter			
Metalle	PBSM	Sonstige Stoffe	ACP Gesamt			
gut	sehr gut	sehr gut	mäßig			
Betrachtung gesetzl. nicht geregelter Stoffe						
Metalle	PBSM	Sonstige Stoffe				
gut	sehr gut	mäßig				
Chemischer Zustand						nicht gut
Ohne Ubiquitäre	Metalle	PBSM	Nitrat	Sonstige Stoffe		
nicht gut	nicht gut	gut	gut	nicht gut		

### 2.6.2.2 Stoffliche Überschreitungen

Table 51: Flussgebietsspezifischen Schadstoffe der Anlage 6 Oberflächengewässer Verordnung (OGewV) mit Überschreitungen des Beurteilungswerts. Höhe der Überschreitung:  $\geq 1$ -fach = mäßig;  $\geq 2$ -fach = unbefriedigend;  $> 4$ -fach = schlecht

Es liegen keine Beurteilungswertverletzungen oder Messdaten vor.

Table 52: Allgemeine Physikalisch Chemische Parameter (ACP) der Anlage 7 Oberflächengewässer Verordnung (OGewV) mit Überschreitungen des Beurteilungswerts. Höhe der Überschreitung:  $\geq 1$ -fach = mäßig;  $\geq 2$ -fach = unbefriedigend;  $> 4$ -fach = schlecht

Stoffgruppe	Stoff-Nr.	Stoffname	Probengut	Bewertung
ACP Gesamt	1011	Wassertemperatur	Wasser	mäßig
ACP Gesamt	1061	pH-Wert	Wasser	schlecht
ACP Gesamt	1262	Gesamtphosphat-Phosphor	Wasser	mäßig

**Tabelle 53: Gesetzlich nicht geregelte Stoffe mit Überschreitungen des Beurteilungswerts. Höhe der Überschreitung: >=1-fach = mäßig; >= 2-fach = unbefriedigend; > 4-fach = schlecht**

Stoffgruppe	Stoff-Nr.	Stoffname	Probengut	Bewertung
Sonstige Stoffe	2319	Pyren	Wasser	schlecht
Sonstige Stoffe	2330	Indeno(1,2,3-cd)pyren	Wasser	unbefr.
Sonstige Stoffe	2336	Benzo(a)anthracen	Wasser	unbefr.
Sonstige Stoffe	2639	Diclofenac	Wasser	unbefr.
Sonstige Stoffe	2690	Estron	Wasser	mäßig
Sonstige Stoffe	4144	Tramadol	Wasser	mäßig
Sonstige Stoffe	4209	10,11-Dihydro-10,11-dihydroxycarbamazepin	Wasser	mäßig
Sonstige Stoffe	4210	4-Formylaminoantipyrin	Wasser	mäßig
Sonstige Stoffe	4211	4-Acetamidoantipyrin	Wasser	mäßig
Sonstige Stoffe	4220	Candesartan	Wasser	unbefr.
Sonstige Stoffe	4223	Valsartan	Wasser	mäßig
Sonstige Stoffe	4311	Lamotrigin	Wasser	unbefr.
Sonstige Stoffe	4313	Valsartansaure	Wasser	schlecht

**Tabelle 54: Stoffe des chemischen Zustands der Anlage 8 Oberflächengewässer Verordnung (OGewV) mit Überschreitungen des Beurteilungswerts. Höhe der Überschreitung: >= 1-fach = mäßig; >= 2-fach = unbefriedigend; > 4-fach = schlecht**

Stoffgruppe	Stoff-Nr.	Stoffname	Probengut	Ubiquitär	Bewertung
Metalle	1166	Quecksilber	Fische	ja	schlecht
Sonstige Stoffe	101	Summe polybromierte Diphenylether	Fische	ja	schlecht
Sonstige Stoffe	2300	Fluoranthen	Wasser	nein	mäßig
Sonstige Stoffe	2320	Benzo(a)pyren	Wasser	ja	schlecht

## 2.6.3 Bewirtschaftungsplanung

### 2.6.3.1 Signifikante Belastungsfaktoren je Wasserkörper

**Tabelle 55: Übersicht über die signifikanten Belastungen des Wasserkörpers DERW\_DENW\_2828\_35\_46: Wurm. DQ = Diffuse Quellen; PQ = Punktquellen; HYMO = Hydromorphologie; SONST = Sonstige Belastungen; WE = Wasserentnahmen**

Belastungs-ID	Belastung	Belastungsgruppe
1.1	Punktquellen - Kommunales Abwasser	PQ
1.2	Punktquellen - Regenwasserentlastungen	PQ
2.7	Diffuse Quellen - Atmosphärische Deposition	DQ
4.1.5	Morphologische Veränderung von Gewässern - Unbekannt	HYMO
4.2.9	Durchgängigkeitshindernisse - Unbekannt / außer Gebrauch	HYMO
4.3.6	Hydrologische Veränderung - Andere	HYMO

## 2.7 Steckbrief des Fließwasserkörpers DERW\_DENW\_2828\_46\_58: Wurm

### 2.7.1 Wasserkörpereigenschaften

#### 2.7.1.1 Basisinformationen

Tabelle 56: Stammdaten und Basisinformationen zum Wasserkörper DERW\_DENW\_2828\_46\_58: Wurm. EZG = Einzugsgebiet; TEZG = Teileinzugsgebiet; KA = Kläranlage; VGS = Vogelschutzgebiet; FFH = Flora Fauna Habitat

<b>Gewässername</b>	Wurm	<b>Hydrologisches TEZG</b>	Rur
<b>Gewässerkennzahl</b>	2828	<b>Planungseinheit</b>	PE_RUR_1300
<b>LAWA-Fließgewässertyp</b>	5 - Grobmaterialreiche, silikatische Mittelgebirgsbäche	<b>Talsperre &lt; 50ha</b>	nein
<b>Ökoregion</b>	Westliches Mittelgebirge	<b>Ausweisung</b>	HMWB
<b>Geochemie</b>	silikatisch oder basenarm	<b>Fallgruppe</b>	BoV - Bebauung und Hochwasserschutz ohne Vorland
<b>Vorgänger-ID</b>	DE_NRW_2828_45870	<b>Anzahl kommunaler KA</b>	
<b>Länge FWK</b>	11.496 m	<b>Grundwasseranschluss</b>	Grundwasseranschluss in Teilen vorhanden
<b>Gewässerlänge NRW</b>	57.675 m	<b>Trockenfallend</b>	keine Angabe
<b>Stationierung von</b>	46.166 m	<b>Mittlerer Abfluss</b>	0,262 m³/s
<b>Stationierung bis</b>	57.662 m	<b>Trinkwassernutzung</b>	Keine oder bis 10 cbm/Tag
<b>Fläche des FWK-EZG</b>	3.205,3 ha	<b>Anteil VSG</b>	0,00 %
<b>Anteil Bundeswasserstr.</b>		<b>Anteil FFH-Gebiete</b>	0,01 %

#### 2.7.1.2 Landnutzung im Einzugsgebiet

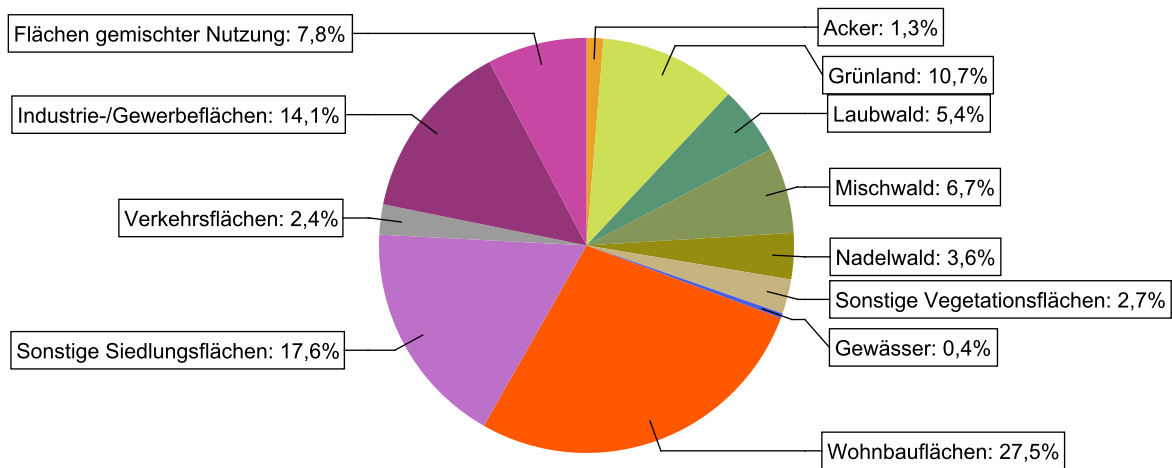


Abbildung 15: Landnutzung im Einzugsgebiet des Wasserkörpers DERW\_DENW\_2828\_46\_58: Wurm, basierend auf ATKIS-Daten 2024. Landnutzungstypen mit weniger als 0,1% Anteil sind nicht dargestellt.

### 2.7.1.3 Gewässerstruktur und Querbauwerke

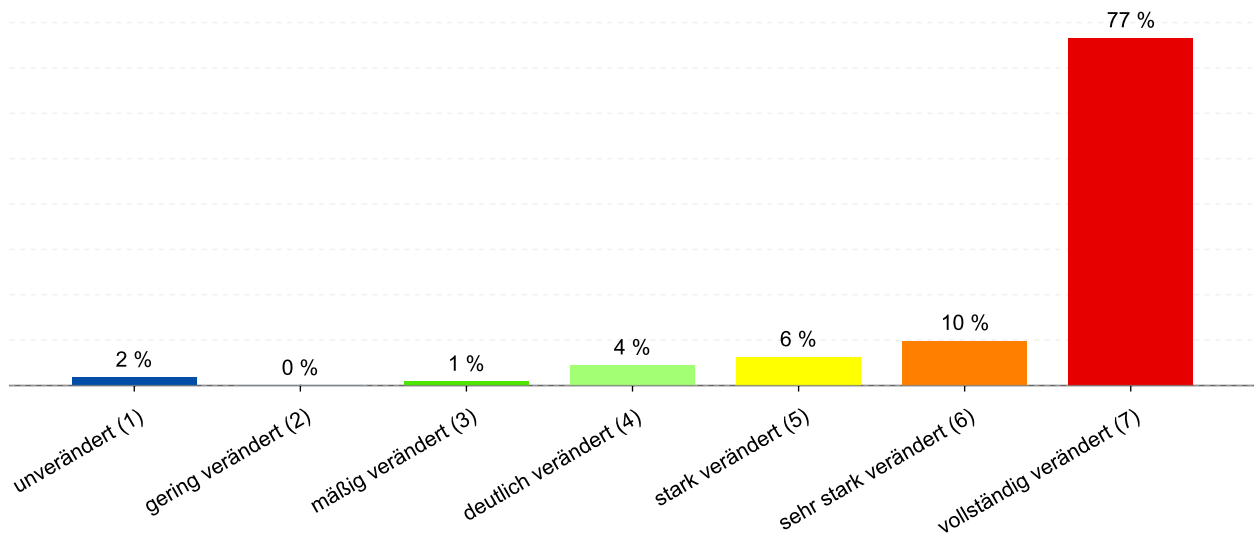


Abbildung 16: Anteil der Gewässerstrukturklassen im Wasserkörper DERW\_DENW\_2828\_46\_58: Wurm

Tabelle 57: Informationen zu Bauwerken und Durchgängigkeit im Wasserkörper DERW\_DENW\_2828\_46\_58: Wurm. Informationen zu den Bauwerkstypen finden sich im [LANUV-Arbeitsblatt 38](#).

Bauwerktyp	Anzahl	Bauwerktyp	Anzahl
Absturz	1	Sohlschwelle	
Bewegliches Wehr		Streichwehr	
Damm		Verrohrung	5
Gleite		Durchlass	2
Rampe	6	Wasserkraftanlage	

### 2.7.1.4 Direkteinleitungen

Tabelle 58: Anzahl der Direkteinleitungen nach Abwasserherkunft im Wasserkörper DERW\_DENW\_2828\_46\_58: Wurm

Abwasserherkunft	Anzahl
KOM - Kommunal	
IGL - Industriell	
AZV - Abwasserzweckverband	
AFA - Abfallanlagen (Deponie)	
keine Zuordnung	

## 2.7.2 Zustandsbewertung

### 2.7.2.1 Gesamtbewertung

Tabelle 59: Übersicht über die Bewertung des Wasserkörper DERW\_DENW\_2828\_46\_58: Wurm. MZB = Makrozoobenthos; PBSM = Pflanzenbehandlungs- und Schädlingsbekämpfungsmittel

Ökologisches Potenzial						schlecht
Fische	MZB Gesamt	MZB allg. Degradation	MZB Saprobie	Gewässerflora	Makrophyten	Phytoplankton
unbefr.	schlecht	schlecht	mäßig	mäßig	---	---
Flussgebietspezifische Stoffe			Allgemeine chemisch-physikalische Parameter			
Metalle	PBSM	Sonstige Stoffe		ACP Gesamt		
gut	---	sehr gut		mäßig		
Betrachtung gesetzl. nicht geregelter Stoffe						
Metalle	PBSM	Sonstige Stoffe				
mäßig	---	mäßig				
Chemischer Zustand						nicht gut
Ohne Ubiquitäre	Metalle	PBSM	Nitrat	Sonstige Stoffe		
nicht gut	nicht gut	---	gut	nicht gut		

### 2.7.2.2 Stoffliche Überschreitungen

Tabelle 60: Flussgebietspezifischen Schadstoffe der Anlage 6 Oberflächengewässer Verordnung (OGewV) mit Überschreitungen des Beurteilungswerts. Höhe der Überschreitung:  $\geq 1$ -fach = mäßig;  $\geq 2$ -fach = unbefriedigend;  $> 4$ -fach = schlecht

Es liegen keine Beurteilungswertverletzungen oder Messdaten vor.

Tabelle 61: Allgemeine Physikalisch Chemische Parameter (ACP) der Anlage 7 Oberflächengewässer Verordnung (OGewV) mit Überschreitungen des Beurteilungswerts. Höhe der Überschreitung:  $\geq 1$ -fach = mäßig;  $\geq 2$ -fach = unbefriedigend;  $> 4$ -fach = schlecht

Stoffgruppe	Stoff-Nr.	Stoffname	Probengut	Bewertung
ACP Gesamt	1011	Wassertemperatur	Wasser	mäßig
ACP Gesamt	1247	Nitrit-Stickstoff	Wasser	mäßig
ACP Gesamt	1253	Ammoniak-Stickstoff	Wasser	mäßig

Tabelle 62: Gesetzlich nicht geregelte Stoffe mit Überschreitungen des Beurteilungswerts. Höhe der Überschreitung:  $\geq 1$ -fach = mäßig;  $\geq 2$ -fach = unbefriedigend;  $> 4$ -fach = schlecht

Stoffgruppe	Stoff-Nr.	Stoffname	Probengut	Bewertung
Metalle	1164	Zink	Wasser	mäßig
Sonstige Stoffe	2319	Pyren	Wasser	unbefr.
Sonstige Stoffe	2330	Indeno(1,2,3-cd)pyren	Wasser	unbefr.
Sonstige Stoffe	2336	Benzo(a)anthracen	Wasser	mäßig

*Tabelle 63: Stoffe des chemischen Zustands der Anlage 8 Oberflächengewässer Verordnung (OGewV) mit Überschreitungen des Beurteilungswerts. Höhe der Überschreitung: >= 1-fach = mäßig; >= 2-fach = unbefriedigend; > 4-fach = schlecht*

Stoffgruppe	Stoff-Nr.	Stoffname	Probengut	Ubiquitär	Bewertung
Metalle	1166	Quecksilber	Fische	ja	schlecht
Sonstige Stoffe	101	Summe polybromierte Diphenylether	Fische	ja	schlecht
Sonstige Stoffe	2300	Fluoranthen	Wasser	nein	mäßig
Sonstige Stoffe	2320	Benzo(a)pyren	Wasser	ja	schlecht

## 2.7.3 Bewirtschaftungsplanung

### 2.7.3.1 Signifikante Belastungsfaktoren je Wasserkörper

*Tabelle 64: Übersicht über die signifikanten Belastungen des Wasserkörpers DERW\_DENW\_2828\_46\_58: Wurm. DQ = Diffuse Quellen; PQ = Punktquellen; HYMO = Hydromorphologie; SONST = Sonstige Belastungen; WE = Wasserentnahmen*

Belastungs-ID	Belastung	Belastungsgruppe
1.2	Punktquellen - Regenwasserentlastungen	PQ
2.7	Diffuse Quellen - Atmosphärische Deposition	DQ
4.1.4	Morphologische Veränderung von Gewässern - Andere	HYMO

## 2.8 Steckbrief des Fließwasserkörpers DERW\_DENW\_282816\_0\_2: Beverbach

### 2.8.1 Wasserkörpereigenschaften

#### 2.8.1.1 Basisinformationen

Tabelle 65: Stammdaten und Basisinformationen zum Wasserkörper DERW\_DENW\_282816\_0\_2: Beverbach. EZG = Einzugsgebiet; TEZG = Teileinzugsgebiet; KA = Kläranlage; VGS = Vogelschutzgebiet; FFH = Flora Fauna Habitat

<b>Gewässername</b>	Beverbach	<b>Hydrologisches TEZG</b>	Rur
<b>Gewässerkennzahl</b>	282816	<b>Planungseinheit</b>	PE_RUR_1300
<b>LAWA-Fließgewässertyp</b>	5 - Grobmaterialreiche, silikatische Mittelgebirgsbäche	<b>Talsperre &lt; 50ha</b>	nein
<b>Ökoregion</b>	Westliches Mittelgebirge	<b>Ausweisung</b>	HMWB
<b>Geochemie</b>	silikatisch oder basenarm	<b>Fallgruppe</b>	BoV - Bebauung und Hochwasserschutz ohne Vorland
<b>Vorgänger-ID</b>	DE_NRW_282816_0	<b>Anzahl kommunaler KA</b>	
<b>Länge FWK</b>	2.470 m	<b>Grundwasseranschluss</b>	Grundwasseranschluss in Teilen vorhanden
<b>Gewässerslänge NRW</b>	9.123 m	<b>Trockenfallend</b>	keine Angabe
<b>Stationierung von</b>	0 m	<b>Mittlerer Abfluss</b>	0,116 m³/s
<b>Stationierung bis</b>	2.470 m	<b>Trinkwassernutzung</b>	Keine oder bis 10 cbm/Tag
<b>Fläche des FWK-EZG</b>	145,1 ha	<b>Anteil VSG</b>	0,00 %
<b>Anteil Bundeswasserstr.</b>		<b>Anteil FFH-Gebiete</b>	0,00 %

#### 2.8.1.2 Landnutzung im Einzugsgebiet

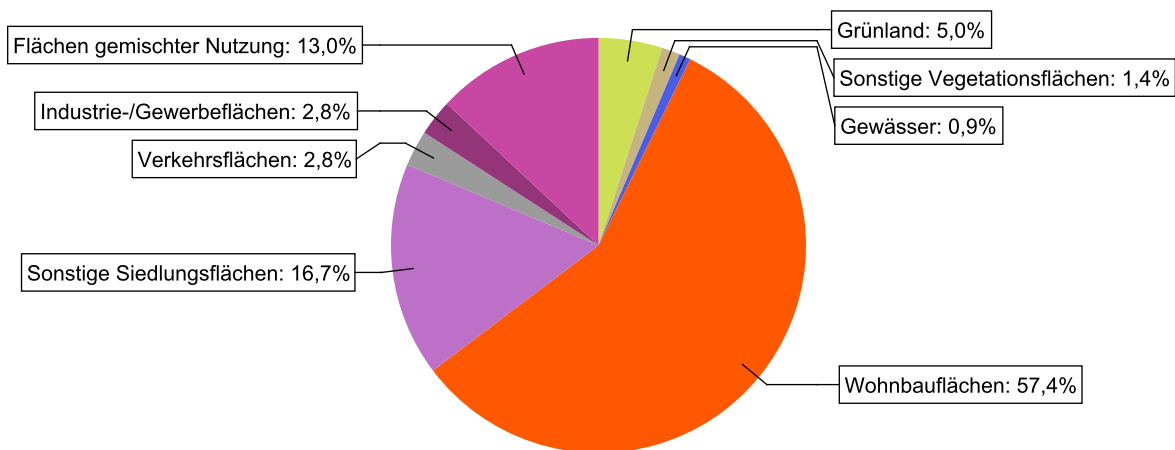


Abbildung 17: Landnutzung im Einzugsgebiet des Wasserkörpers DERW\_DENW\_282816\_0\_2: Beverbach, basierend auf ATKIS-Daten 2024. Landnutzungstypen mit weniger als 0,1% Anteil sind nicht dargestellt.

### 2.8.1.3 Gewässerstruktur und Querbauwerke

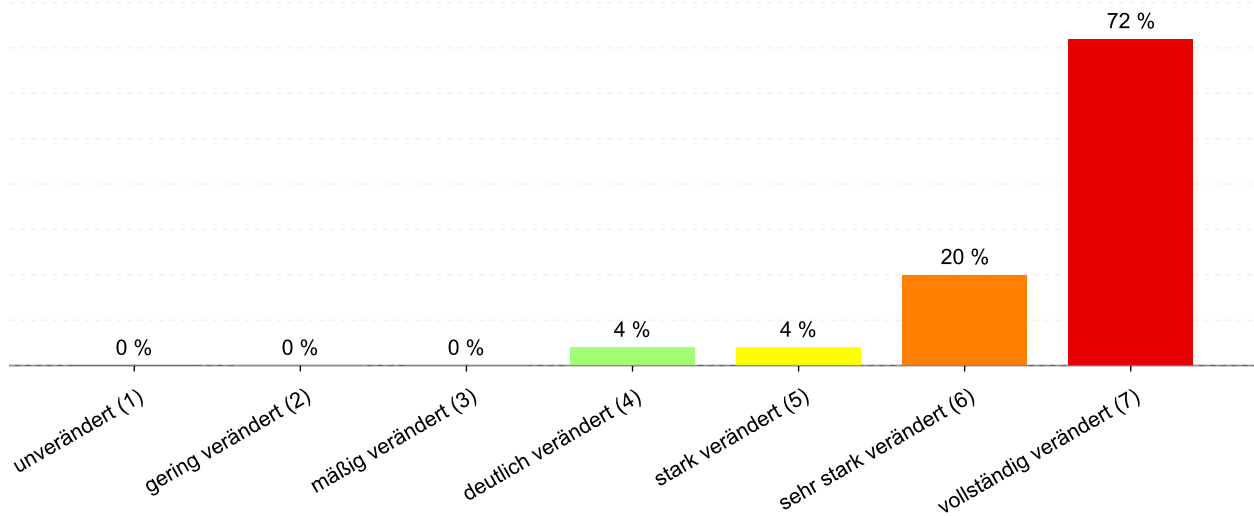


Abbildung 18: Anteil der Gewässerstrukturklassen im Wasserkörper DERW\_DENW\_282816\_0\_2: Beverbach

Tabelle 66: Informationen zu Bauwerken und Durchgängigkeit im Wasserkörper DERW\_DENW\_282816\_0\_2: Beverbach. Informationen zu den Bauwerkstypen finden sich im [LANUV-Arbeitsblatt 38](#).

Bauwerktyp	Anzahl	Bauwerktyp	Anzahl
Absturz	3	Sohlschwelle	
Bewegliches Wehr		Streichwehr	
Damm		Verrohrung	1
Gleite		Durchlass	
Rampe	1	Wasserkraftanlage	

### 2.8.1.4 Direkteinleitungen

Tabelle 67: Anzahl der Direkteinleitungen nach Abwasserherkunft im Wasserkörper DERW\_DENW\_282816\_0\_2: Beverbach

Abwasserherkunft	Anzahl
KOM - Kommunal	
IGL - Industriell	
AZV - Abwasserzweckverband	
AFA - Abfallanlagen (Deponie)	
keine Zuordnung	

## 2.8.2 Zustandsbewertung

### 2.8.2.1 Gesamtbewertung

Tabelle 68: Übersicht über die Bewertung des Wasserkörper DERW\_DENW\_282816\_0\_2: Beverbach. MZB = Makrozoobenthos; PBSM = Pflanzenbehandlungs- und Schädlingsbekämpfungsmittel

Ökologisches Potenzial						unbefr.
Fische	MZB Gesamt	MZB allg. Degradation	MZB Saprobie	Gewässerflora	Makrophyten	Phytoplankton
unbefr.	k.A.	---	---	---	---	---
Flussgebietspezifische Stoffe			Allgemeine chemisch-physikalische Parameter			
Metalle	PBSM	Sonstige Stoffe		ACP Gesamt		
gut	sehr gut	sehr gut		mäßig		
Betrachtung gesetzl. nicht geregelter Stoffe						
Metalle	PBSM	Sonstige Stoffe				
mäßig	sehr gut	mäßig				
Chemischer Zustand						nicht gut
Ohne Ubiquitäre	Metalle	PBSM	Nitrat	Sonstige Stoffe		
gut	nicht gut	gut	gut	nicht gut		

### 2.8.2.2 Stoffliche Überschreitungen

Tabelle 69: Flussgebietspezifischen Schadstoffe der Anlage 6 Oberflächengewässer Verordnung (OGewV) mit Überschreitungen des Beurteilungswerts. Höhe der Überschreitung:  $\geq 1$ -fach = mäßig;  $\geq 2$ -fach = unbefriedigend;  $> 4$ -fach = schlecht

Es liegen keine Beurteilungswertverletzungen oder Messdaten vor.

Tabelle 70: Allgemeine Physikalisch Chemische Parameter (ACP) der Anlage 7 Oberflächengewässer Verordnung (OGewV) mit Überschreitungen des Beurteilungswerts. Höhe der Überschreitung:  $\geq 1$ -fach = mäßig;  $\geq 2$ -fach = unbefriedigend;  $> 4$ -fach = schlecht

Stoffgruppe	Stoff-Nr.	Stoffname	Probengut	Bewertung
ACP Gesamt	1253	Ammoniak-Stickstoff	Wasser	mäßig
ACP Gesamt	1281	Sauerstoff	Wasser	mäßig

Tabelle 71: Gesetzlich nicht geregelte Stoffe mit Überschreitungen des Beurteilungswerts. Höhe der Überschreitung:  $\geq 1$ -fach = mäßig;  $\geq 2$ -fach = unbefriedigend;  $> 4$ -fach = schlecht

Stoffgruppe	Stoff-Nr.	Stoffname	Probengut	Bewertung
Metalle	1167	Uran	Wasser	schlecht
Sonstige Stoffe	2319	Pyren	Wasser	mäßig

*Tabelle 72: Stoffe des chemischen Zustands der Anlage 8 Oberflächengewässer Verordnung (OGewV) mit Überschreitungen des Beurteilungswerts. Höhe der Überschreitung: >= 1-fach = mäßig; >= 2-fach = unbefriedigend; > 4-fach = schlecht*

Stoffgruppe	Stoff-Nr.	Stoffname	Probengut	Ubiquitär	Bewertung
Metalle	1166	Quecksilber	Fische	ja	schlecht
Sonstige Stoffe	101	Summe polybromierte Diphenylether	Fische	ja	schlecht
Sonstige Stoffe	2320	Benzo(a)pyren	Wasser	ja	schlecht

## 2.8.3 Bewirtschaftungsplanung

### 2.8.3.1 Signifikante Belastungsfaktoren je Wasserkörper

*Tabelle 73: Übersicht über die signifikanten Belastungen des Wasserkörpers DERW\_DENW\_282816\_0\_2: Beverbach. DQ = Diffuse Quellen; PQ = Punktquellen; HYMO = Hydromorphologie; SONST = Sonstige Belastungen; WE = Wasserentnahmen*

Belastungs-ID	Belastung	Belastungsgruppe
1.2	Punktquellen - Regenwasserentlastungen	PQ
2.7	Diffuse Quellen - Atmosphärische Deposition	DQ
4.1.5	Morphologische Veränderung von Gewässern - Unbekannt	HYMO
4.2.8	Durchgängigkeitshindernisse - Andere	HYMO

## 2.9 Steckbrief des Fließwasserkörpers DERW\_DENW\_282816\_2\_9: Beverbach

### 2.9.1 Wasserkörpereigenschaften

#### 2.9.1.1 Basisinformationen

Tabelle 74: Stammdaten und Basisinformationen zum Wasserkörper DERW\_DENW\_282816\_2\_9: Beverbach. EZG = Einzugsgebiet; TEZG = Teileinzugsgebiet; KA = Kläranlage; VGS = Vogelschutzgebiet; FFH = Flora Fauna Habitat

<b>Gewässername</b>	Beverbach	<b>Hydrologisches TEZG</b>	Rur
<b>Gewässerkennzahl</b>	282816	<b>Planungseinheit</b>	PE_RUR_1300
<b>LAWA-Fließgewässertyp</b>	5 - Grobmaterialreiche, silikatische Mittelgebirgsbäche	<b>Talsperre &lt; 50ha</b>	nein
<b>Ökoregion</b>	Westliches Mittelgebirge	<b>Ausweisung</b>	NWB
<b>Geochemie</b>	silikatisch oder basenarm	<b>Fallgruppe</b>	keine Angabe
<b>Vorgänger-ID</b>	DE_NRW_282816_2470	<b>Anzahl kommunaler KA</b>	
<b>Länge FWK</b>	6.653 m	<b>Grundwasseranschluss</b>	Überwiegend kein Grundwasseranschluss
<b>Gewässerlänge NRW</b>	9.123 m	<b>Trockenfallend</b>	keine Angabe
<b>Stationierung von</b>	2.470 m	<b>Mittlerer Abfluss</b>	0,045 m³/s
<b>Stationierung bis</b>	9.123 m	<b>Trinkwassernutzung</b>	Keine oder bis 10 cbm/Tag
<b>Fläche des FWK-EZG</b>	876,6 ha	<b>Anteil VSG</b>	0,00 %
<b>Anteil Bundeswasserstr.</b>		<b>Anteil FFH-Gebiete</b>	0,00 %

#### 2.9.1.2 Landnutzung im Einzugsgebiet

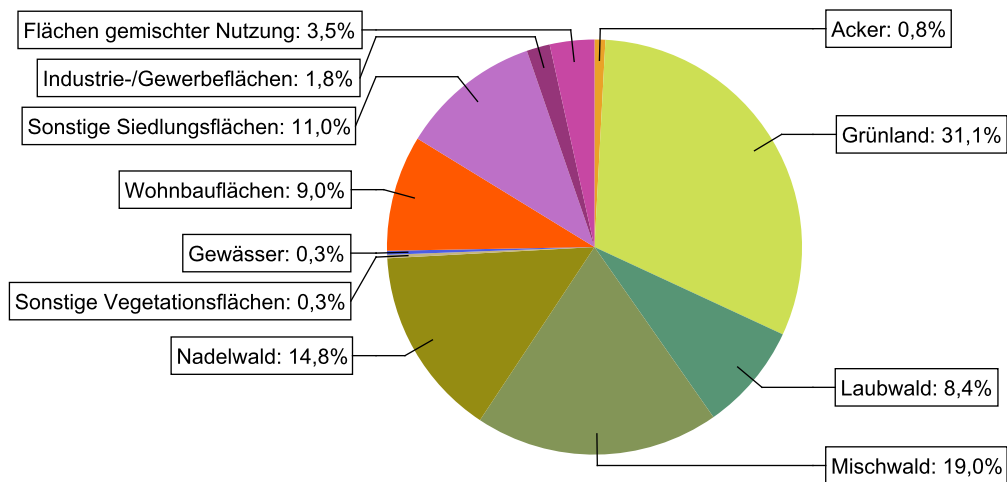


Abbildung 19: Landnutzung im Einzugsgebiet des Wasserkörpers DERW\_DENW\_282816\_2\_9: Beverbach, basierend auf ATKIS-Daten 2024. Landnutzungstypen mit weniger als 0,1% Anteil sind nicht dargestellt.

### 2.9.1.3 Gewässerstruktur und Querbauwerke

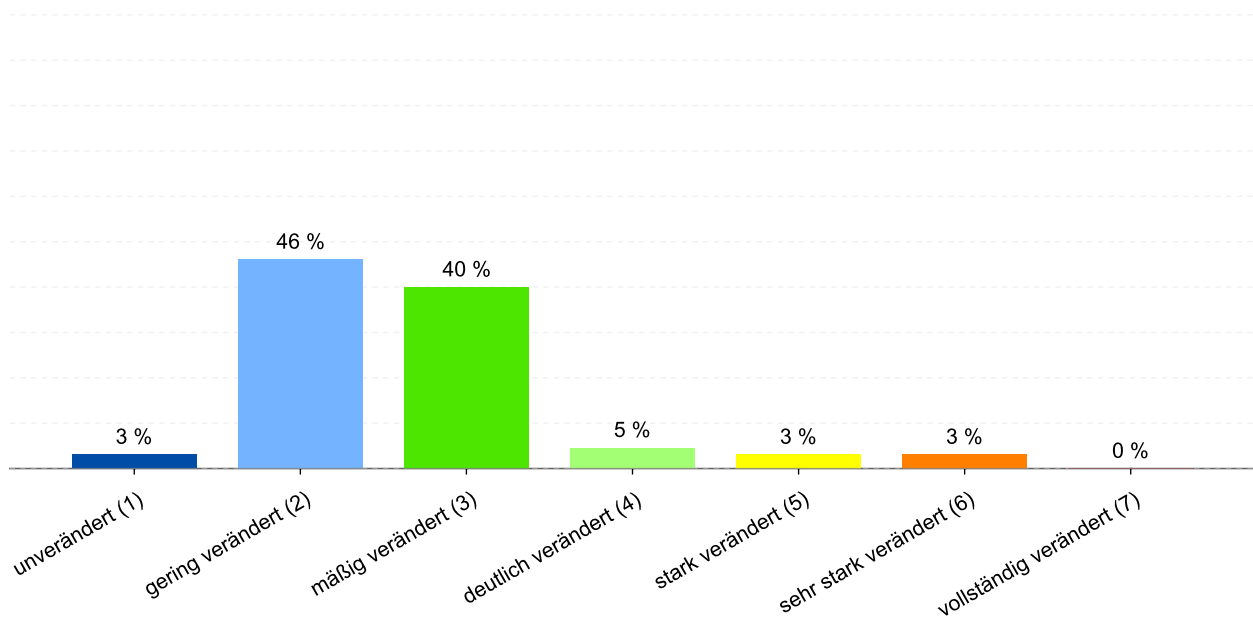


Abbildung 20: Anteil der Gewässerstrukturklassen im Wasserkörper DERW\_DENW\_282816\_2\_9: Beverbach

Tabelle 75: Informationen zu Bauwerken und Durchgängigkeit im Wasserkörper DERW\_DENW\_282816\_2\_9: Beverbach. Informationen zu den Bauwerkstypen finden sich im [LANUV-Arbeitsblatt 38](#).

Bauwerktyp	Anzahl	Bauwerktyp	Anzahl
Absturz	4	Sohlschwelle	2
Bewegliches Wehr		Streichwehr	
Damm	1	Verrohrung	6
Gleite		Durchlass	2
Rampe		Wasserkraftanlage	

### 2.9.1.4 Direkteinleitungen

Tabelle 76: Anzahl der Direkteinleitungen nach Abwasserherkunft im Wasserkörper DERW\_DENW\_282816\_2\_9: Beverbach

Abwasserherkunft	Anzahl
KOM - Kommunal	
IGL - Industriell	1
AZV - Abwasserzweckverband	
AFA - Abfallanlagen (Deponie)	
keine Zuordnung	

## 2.9.2 Zustandsbewertung

### 2.9.2.1 Gesamtbewertung

Tabelle 77: Übersicht über die Bewertung des Wasserkörper DERW\_DENW\_282816\_2\_9: Beverbach. MZB = Makrozoobenthos; PBSM = Pflanzenbehandlungs- und Schädlingsbekämpfungsmittel

Ökologischer Zustand						schlecht
Fische	MZB Gesamt	MZB allg. Degradation	MZB Saprobie	Gewässerflora	Makrophyten	Phytoplankton
schlecht	mäßig	mäßig	gut	unbefr.	unbefr.	---
Flussgebietspezifische Stoffe			Allgemeine chemisch-physikalische Parameter			
Metalle	PBSM	Sonstige Stoffe		ACP Gesamt		
mäßig	sehr gut	sehr gut		mäßig		
Betrachtung gesetzl. nicht geregelter Stoffe						
Metalle	PBSM	Sonstige Stoffe				
mäßig	sehr gut	gut				
Chemischer Zustand						nicht gut
Ohne Ubiquitäre	Metalle	PBSM	Nitrat	Sonstige Stoffe		
gut	nicht gut	gut	gut	nicht gut		

### 2.9.2.2 Stoffliche Überschreitungen

Tabelle 78: Flussgebietspezifischen Schadstoffe der Anlage 6 Oberflächengewässer Verordnung (OGewV) mit Überschreitungen des Beurteilungswerts. Höhe der Überschreitung:  $\geq 1$ -fach = mäßig;  $\geq 2$ -fach = unbefriedigend;  $> 4$ -fach = schlecht

Stoffgruppe	Stoff-Nr.	Stoffname	Probengut	Bewertung
Metalle	1164	Zink	Schwebstoff	schlecht

Tabelle 79: Allgemeine Physikalisch Chemische Parameter (ACP) der Anlage 7 Oberflächengewässer Verordnung (OGewV) mit Überschreitungen des Beurteilungswerts. Höhe der Überschreitung:  $\geq 1$ -fach = mäßig;  $\geq 2$ -fach = unbefriedigend;  $> 4$ -fach = schlecht

Stoffgruppe	Stoff-Nr.	Stoffname	Probengut	Bewertung
ACP Gesamt	1011	Wassertemperatur	Wasser	mäßig

Tabelle 80: Gesetzlich nicht geregelte Stoffe mit Überschreitungen des Beurteilungswerts. Höhe der Überschreitung:  $\geq 1$ -fach = mäßig;  $\geq 2$ -fach = unbefriedigend;  $> 4$ -fach = schlecht

Stoffgruppe	Stoff-Nr.	Stoffname	Probengut	Bewertung
Metalle	1164	Zink	Wasser	schlecht

Tabelle 81: Stoffe des chemischen Zustands der Anlage 8 Oberflächengewässer Verordnung (OGewV) mit Überschreitungen des Beurteilungswerts. Höhe der Überschreitung:  $\geq 1$ -fach = mäßig;  $\geq 2$ -fach = unbefriedigend;  $> 4$ -fach = schlecht

Stoffgruppe	Stoff-Nr.	Stoffname	Probengut	Ubiquitär	Bewertung
Metalle	1166	Quecksilber	Fische	ja	schlecht
Sonstige Stoffe	101	Summe polybromierte Diphenylether	Fische	ja	schlecht
Sonstige Stoffe	2320	Benzo(a)pyren	Wasser	ja	schlecht

## 2.9.3 Bewirtschaftungsplanung

### 2.9.3.1 Signifikante Belastungsfaktoren je Wasserkörper

Tabelle 82: Übersicht über die signifikanten Belastungen des Wasserkörpers DERW\_DENW\_282816\_2\_9: Beverbach.  
DQ = Diffuse Quellen; PQ = Punktquellen; HYMO = Hydromorphologie; SONST = Sonstige Belastungen; WE = Wasserentnahmen

Belastungs-ID	Belastung	Belastungsgruppe
1.1	Punktquellen - Kommunales Abwasser	PQ
1.2	Punktquellen - Regenwasserentlastungen	PQ
2.7	Diffuse Quellen - Atmosphärische Deposition	DQ
4.1.4	Morphologische Veränderung von Gewässern - Andere	HYMO
4.2.8	Durchgängigkeitshindernisse - Andere	HYMO

## 2.10 Steckbrief des Fließwasserkörpers DERW\_DENW\_28282\_0\_10: Haarbach

### 2.10.1 Wasserkörpereigenschaften

#### 2.10.1.1 Basisinformationen

Tabelle 83: Stammdaten und Basisinformationen zum Wasserkörper DERW\_DENW\_28282\_0\_10: Haarbach. EZG = Einzugsgebiet; TEZG = Teileinzugsgebiet; KA = Kläranlage; VGS = Vogelschutzgebiet; FFH = Flora Fauna Habitat

<b>Gewässername</b>	Haarbach	<b>Hydrologisches TEZG</b>	Rur
<b>Gewässerkennzahl</b>	28282	<b>Planungseinheit</b>	PE_RUR_1300
<b>LAWA-Fließgewässertyp</b>	5 - Grobmaterialreiche, silikatische Mittelgebirgsbäche	<b>Talsperre &lt; 50ha</b>	nein
<b>Ökoregion</b>	Westliches Mittelgebirge	<b>Ausweisung</b>	NWB
<b>Geochemie</b>	silikatisch oder basenarm	<b>Fallgruppe</b>	keine Angabe
<b>Vorgänger-ID</b>	DE_NRW_28282_0	<b>Anzahl kommunaler KA</b>	1
<b>Länge FWK</b>	9.534 m	<b>Grundwasseranschluss</b>	Überwiegend kein Grundwasseranschluss
<b>Gewässerlänge NRW</b>	9.534 m	<b>Trockenfallend</b>	keine Angabe
<b>Stationierung von</b>	0 m	<b>Mittlerer Abfluss</b>	0,113 m³/s
<b>Stationierung bis</b>	9.534 m	<b>Trinkwassernutzung</b>	Keine oder bis 10 cbm/Tag
<b>Fläche des FWK-EZG</b>	1.715,0 ha	<b>Anteil VSG</b>	0,00 %
<b>Anteil Bundeswasserstr.</b>		<b>Anteil FFH-Gebiete</b>	0,00 %

#### 2.10.1.2 Landnutzung im Einzugsgebiet

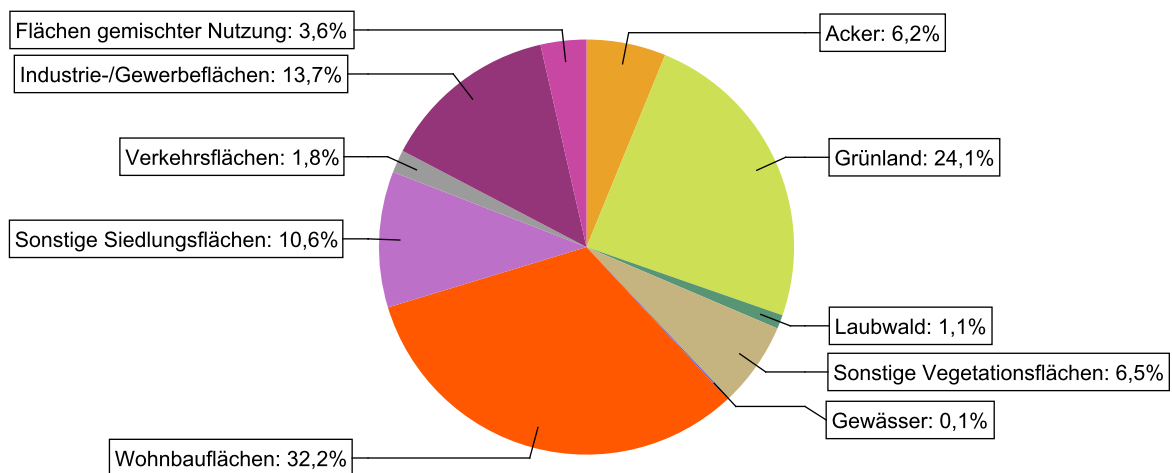


Abbildung 21: Landnutzung im Einzugsgebiet des Wasserkörpers DERW\_DENW\_28282\_0\_10: Haarbach, basierend auf ATKIS-Daten 2024. Landnutzungstypen mit weniger als 0,1% Anteil sind nicht dargestellt.

### 2.10.1.3 Gewässerstruktur und Querbauwerke

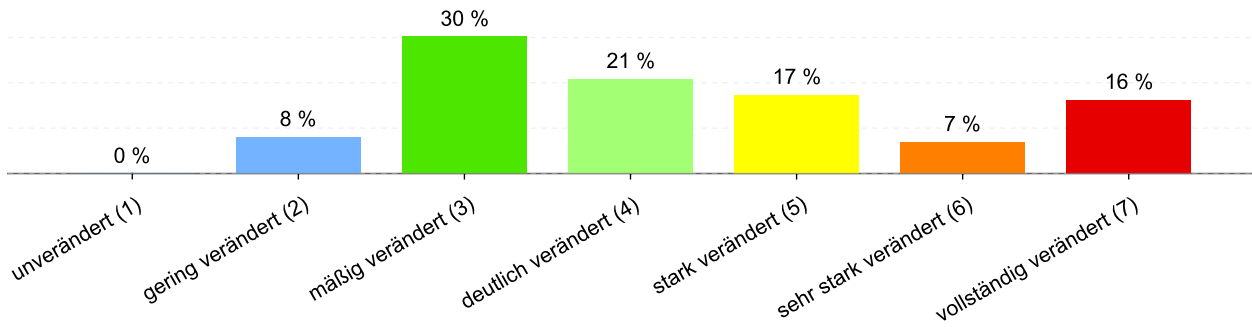


Abbildung 22: Anteil der Gewässerstrukturklassen im Wasserkörper DERW\_DENW\_28282\_0\_10: Haarbach

Tabelle 84: Informationen zu Bauwerken und Durchgängigkeit im Wasserkörper DERW\_DENW\_28282\_0\_10: Haarbach. Informationen zu den Bauwerkstypen finden sich im [LANUV-Arbeitsblatt 38](#).

Bauwerktyp	Anzahl	Bauwerktyp	Anzahl
Absturz	2	Sohlschwelle	1
Bewegliches Wehr		Streichwehr	
Damm	1	Verrohrung	4
Gleite	2	Durchlass	3
Rampe	2	Wasserkraftanlage	

### 2.10.1.4 Direkteinleitungen

Tabelle 85: Anzahl der Direkteinleitungen nach Abwasserherkunft im Wasserkörper DERW\_DENW\_28282\_0\_10: Haarbach

Abwasserherkunft	Anzahl
KOM - Kommunal	
IGL - Industriell	
AZV - Abwasserzweckverband	1
AFA - Abfallanlagen (Deponie)	
keine Zuordnung	

## 2.10.2 Zustandsbewertung

### 2.10.2.1 Gesamtbewertung

Table 86: Übersicht über die Bewertung des Wasserkörper DERW\_DENW\_28282\_0\_10: Haarbach. MZB = Makrozoobenthos; PBSM = Pflanzenbehandlungs- und Schädlingsbekämpfungsmittel

Ökologischer Zustand						schlecht
Fische	MZB Gesamt	MZB allg. Degradation	MZB Saprobie	Gewässerflora	Makrophyten	Phytoplankton
unbefr.	schlecht	schlecht	mäßig	mäßig	---	---
Flussgebietsspezifische Stoffe			Allgemeine chemisch-physikalische Parameter			
Metalle	PBSM	Sonstige Stoffe	ACP Gesamt			
gut	sehr gut	gut	mäßig			
Betrachtung gesetzl. nicht geregelter Stoffe						
Metalle	PBSM	Sonstige Stoffe				
gut	gut	mäßig				
Chemischer Zustand						nicht gut
Ohne Ubiquitäre	Metalle	PBSM	Nitrat	Sonstige Stoffe		
gut	nicht gut	gut	gut	nicht gut		

### 2.10.2.2 Stoffliche Überschreitungen

Table 87: Flussgebietsspezifischen Schadstoffe der Anlage 6 Oberflächengewässer Verordnung (OGewV) mit Überschreitungen des Beurteilungswerts. Höhe der Überschreitung:  $\geq 1$ -fach = mäßig;  $\geq 2$ -fach = unbefriedigend;  $> 4$ -fach = schlecht

Es liegen keine Beurteilungswertverletzungen oder Messdaten vor.

Table 88: Allgemeine Physikalisch Chemische Parameter (ACP) der Anlage 7 Oberflächengewässer Verordnung (OGewV) mit Überschreitungen des Beurteilungswerts. Höhe der Überschreitung:  $\geq 1$ -fach = mäßig;  $\geq 2$ -fach = unbefriedigend;  $> 4$ -fach = schlecht

Stoffgruppe	Stoff-Nr.	Stoffname	Probengut	Bewertung
ACP Gesamt	1262	Gesamtposphat-Phosphor	Wasser	mäßig
ACP Gesamt	1264	Orthophosphat-Phosphor	Wasser	mäßig

Tabelle 89: Gesetzlich nicht geregelte Stoffe mit Überschreitungen des Beurteilungswerts. Höhe der Überschreitung:  $\geq 1$ -fach = mäßig;  $\geq 2$ -fach = unbefriedigend;  $> 4$ -fach = schlecht

Stoffgruppe	Stoff-Nr.	Stoffname	Probengut	Bewertung
Sonstige Stoffe	2319	Pyren	Wasser	mäßig
Sonstige Stoffe	2330	Indeno(1,2,3-cd)pyren	Wasser	mäßig
Sonstige Stoffe	2336	Benzo(a)anthracen	Wasser	mäßig
Sonstige Stoffe	2639	Diclofenac	Wasser	schlecht
Sonstige Stoffe	2655	Bisoprolol	Wasser	mäßig
Sonstige Stoffe	2691	Sulfamethoxazol	Wasser	unbefr.
Sonstige Stoffe	4139	Primidon	Wasser	mäßig
Sonstige Stoffe	4144	Tramadol	Wasser	schlecht
Sonstige Stoffe	4209	10,11-Dihydro-10,11-dihydroxycarbamazepin	Wasser	schlecht
Sonstige Stoffe	4210	4-Formylaminoantipyrin	Wasser	unbefr.
Sonstige Stoffe	4211	4-Acetamidoantipyrin	Wasser	mäßig
Sonstige Stoffe	4220	Candesartan	Wasser	schlecht
Sonstige Stoffe	4223	Valsartan	Wasser	unbefr.
Sonstige Stoffe	4311	Lamotrigin	Wasser	schlecht
Sonstige Stoffe	4313	Valsartansaure	Wasser	schlecht
Sonstige Stoffe	4315	Amisulprid	Wasser	unbefr.

Tabelle 90: Stoffe des chemischen Zustands der Anlage 8 Oberflächengewässer Verordnung (OGewV) mit Überschreitungen des Beurteilungswerts. Höhe der Überschreitung:  $\geq 1$ -fach = mäßig;  $\geq 2$ -fach = unbefriedigend;  $> 4$ -fach = schlecht

Stoffgruppe	Stoff-Nr.	Stoffname	Probengut	Ubiquitär	Bewertung
Metalle	1166	Quecksilber	Fische	ja	schlecht
Sonstige Stoffe	101	Summe polybromierte Diphenylether	Fische	ja	schlecht
Sonstige Stoffe	2320	Benzo(a)pyren	Wasser	ja	schlecht

## 2.10.3 Bewirtschaftungsplanung

### 2.10.3.1 Signifikante Belastungsfaktoren je Wasserkörper

Tabelle 91: Übersicht über die signifikanten Belastungen des Wasserkörpers DERW\_DENW\_28282\_0\_10: Haarbach. DQ = Diffuse Quellen; PQ = Punktquellen; HYMO = Hydromorphologie; SONST = Sonstige Belastungen; WE = Wasserentnahmen

Belastungs-ID	Belastung	Belastungsgruppe
1.1	Punktquellen - Kommunales Abwasser	PQ
1.2	Punktquellen - Regenwasserentlastungen	PQ
2.2	Diffuse Quellen - Landwirtschaft	DQ
2.7	Diffuse Quellen - Atmosphärische Deposition	DQ
4.1.1	Morphologische Veränderung von Gewässern - Hochwasserschutz	HYMO
4.1.2	Morphologische Veränderung von Gewässern - Landwirtschaft	HYMO
4.1.5	Morphologische Veränderung von Gewässern - Unbekannt	HYMO
4.2.8	Durchgängigkeitshindernisse - Andere	HYMO

## 2.11 Steckbrief des Fließwasserkörpers DERW\_DENW\_282832\_0\_6: Wildbach

### 2.11.1 Wasserkörpereigenschaften

#### 2.11.1.1 Basisinformationen

Tabelle 92: Stammdaten und Basisinformationen zum Wasserkörper DERW\_DENW\_282832\_0\_6: Wildbach. EZG = Einzugsgebiet; TEZG = Teileinzugsgebiet; KA = Kläranlage; VGS = Vogelschutzgebiet; FFH = Flora Fauna Habitat

<b>Gewässername</b>	Wildbach	<b>Hydrologisches TEZG</b>	Rur
<b>Gewässerkennzahl</b>	282832	<b>Planungseinheit</b>	PE_RUR_1300
<b>LAWA-Fließgewässertyp</b>	6 - Feinmaterialreiche, karbonatische Mittelgebirgsbäche	<b>Talsperre &lt; 50ha</b>	nein
<b>Ökoregion</b>	Westliches Mittelgebirge	<b>Ausweisung</b>	NWB
<b>Geochemie</b>	karbonatisch oder basenreich	<b>Fallgruppe</b>	keine Angabe
<b>Vorgänger-ID</b>	DE_NRW_282832_0	<b>Anzahl kommunaler KA</b>	
<b>Länge FWK</b>	5.886 m	<b>Grundwasseranschluss</b>	Grundwasseranschluss in Teilen vorhanden
<b>Gewässerlänge NRW</b>	5.886 m	<b>Trockenfallend</b>	keine Angabe
<b>Stationierung von</b>	0 m	<b>Mittlerer Abfluss</b>	0,140 m³/s
<b>Stationierung bis</b>	5.886 m	<b>Trinkwassernutzung</b>	Keine oder bis 10 cbm/Tag
<b>Fläche des FWK-EZG</b>	1.764,7 ha	<b>Anteil VSG</b>	0,00 %
<b>Anteil Bundeswasserstr.</b>		<b>Anteil FFH-Gebiete</b>	0,00 %

#### 2.11.1.2 Landnutzung im Einzugsgebiet

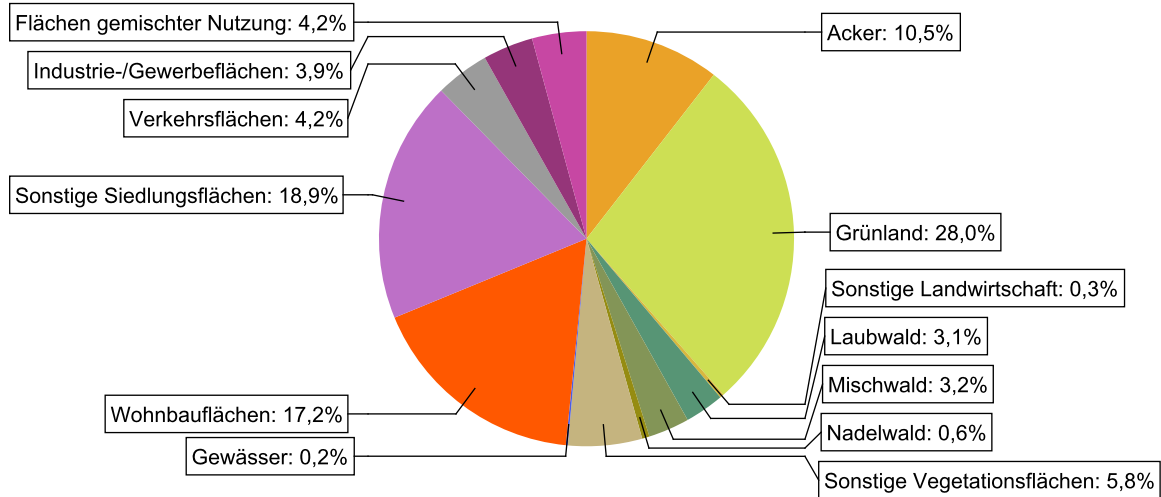


Abbildung 23: Landnutzung im Einzugsgebiet des Wasserkörpers DERW\_DENW\_282832\_0\_6: Wildbach, basierend auf ATKIS-Daten 2024. Landnutzungstypen mit weniger als 0,1% Anteil sind nicht dargestellt.

### 2.11.1.3 Gewässerstruktur und Querbauwerke

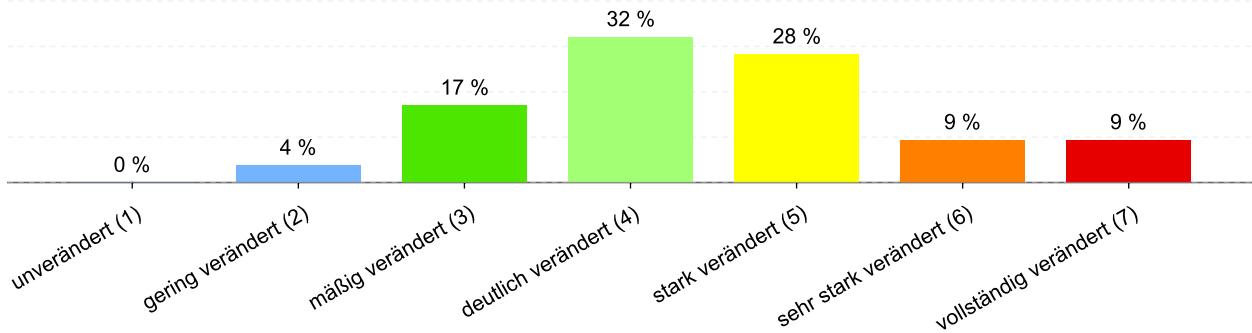


Abbildung 24: Anteil der Gewässerstrukturklassen im Wasserkörper DERW\_DENW\_282832\_0\_6: Wildbach

Tabelle 93: Informationen zu Bauwerken und Durchgängigkeit im Wasserkörper DERW\_DENW\_282832\_0\_6: Wildbach. Informationen zu den Bauwerkstypen finden sich im [LANUV-Arbeitsblatt 38](#).

Bauwerktyp	Anzahl	Bauwerktyp	Anzahl
Absturz	6	Sohlschwelle	2
Bewegliches Wehr	1	Streichwehr	
Damm		Verrohrung	8
Gleite	3	Durchlass	2
Rampe		Wasserkraftanlage	

### 2.11.1.4 Direkteinleitungen

Tabelle 94: Anzahl der Direkteinleitungen nach Abwasserherkunft im Wasserkörper DERW\_DENW\_282832\_0\_6: Wildbach

Abwasserherkunft	Anzahl
KOM - Kommunal	
IGL - Industriell	
AZV - Abwasserzweckverband	
AFA - Abfallanlagen (Deponie)	
keine Zuordnung	

## 2.11.2 Zustandsbewertung

### 2.11.2.1 Gesamtbewertung

Table 95: Übersicht über die Bewertung des Wasserkörper DERW\_DENW\_282832\_0\_6: Wildbach. MZB = Makrozoobenthos; PBSM = Pflanzenbehandlungs- und Schädlingsbekämpfungsmittel

Ökologischer Zustand						schlecht
Fische	MZB Gesamt	MZB allg. Degradation	MZB Saprobie	Gewässerflora	Makrophyten	Phytoplankton
mäßig	schlecht	schlecht	mäßig	mäßig	unbefr.	---
Flussgebietspezifische Stoffe			Allgemeine chemisch-physikalische Parameter			
Metalle	PBSM	Sonstige Stoffe	ACP Gesamt			
gut	sehr gut	sehr gut	gut			
Betrachtung gesetzl. nicht geregelter Stoffe						
Metalle	PBSM	Sonstige Stoffe				
gut	sehr gut	mäßig				
Chemischer Zustand						nicht gut
Ohne Ubiquitäre	Metalle	PBSM	Nitrat	Sonstige Stoffe		
nicht gut	nicht gut	gut	gut	nicht gut		

### 2.11.2.2 Stoffliche Überschreitungen

Table 96: Flussgebietspezifischen Schadstoffe der Anlage 6 Oberflächengewässer Verordnung (OGewV) mit Überschreitungen des Beurteilungswerts. Höhe der Überschreitung:  $\geq 1$ -fach = mäßig;  $\geq 2$ -fach = unbefriedigend;  $> 4$ -fach = schlecht

Es liegen keine Beurteilungswertverletzungen oder Messdaten vor.

Table 97: Allgemeine Physikalisch Chemische Parameter (ACP) der Anlage 7 Oberflächengewässer Verordnung (OGewV) mit Überschreitungen des Beurteilungswerts. Höhe der Überschreitung:  $\geq 1$ -fach = mäßig;  $\geq 2$ -fach = unbefriedigend;  $> 4$ -fach = schlecht

Es liegen keine Beurteilungswertverletzungen oder Messdaten vor.

Table 98: Gesetzlich nicht geregelte Stoffe mit Überschreitungen des Beurteilungswerts. Höhe der Überschreitung:  $\geq 1$ -fach = mäßig;  $\geq 2$ -fach = unbefriedigend;  $> 4$ -fach = schlecht

Stoffgruppe	Stoff-Nr.	Stoffname	Probengut	Bewertung
Sonstige Stoffe	2319	Pyren	Wasser	unbefr.
Sonstige Stoffe	2330	Indeno(1,2,3-cd)pyren	Wasser	mäßig
Sonstige Stoffe	2336	Benzo(a)anthracen	Wasser	mäßig

Tabelle 99: Stoffe des chemischen Zustands der Anlage 8 Oberflächengewässer Verordnung (OGewV) mit Überschreitungen des Beurteilungswerts. Höhe der Überschreitung: >= 1-fach = mäßig; >= 2-fach = unbefriedigend; > 4-fach = schlecht

Stoffgruppe	Stoff-Nr.	Stoffname	Probengut	Ubiquitär	Bewertung
Metalle	1166	Quecksilber	Fische	ja	schlecht
Sonstige Stoffe	101	Summe polybromierte Diphenylether	Fische	ja	schlecht
Sonstige Stoffe	2300	Fluoranthen	Wasser	nein	mäßig
Sonstige Stoffe	2320	Benzo(a)pyren	Wasser	ja	schlecht

## 2.11.3 Bewirtschaftungsplanung

### 2.11.3.1 Signifikante Belastungsfaktoren je Wasserkörper

Tabelle 100: Übersicht über die signifikanten Belastungen des Wasserkörpers DERW\_DENW\_282832\_0\_6: Wildbach. DQ = Diffuse Quellen; PQ = Punktquellen; HYMO = Hydromorphologie; SONST = Sonstige Belastungen; WE = Wasserentnahmen

Belastungs-ID	Belastung	Belastungsgruppe
1.2	Punktquellen - Regenwasserentlastungen	PQ
2.7	Diffuse Quellen - Atmosphärische Deposition	DQ
4.1.2	Morphologische Veränderung von Gewässern - Landwirtschaft	HYMO
4.1.4	Morphologische Veränderung von Gewässern - Andere	HYMO
4.2.8	Durchgängigkeitshindernisse - Andere	HYMO
4.5	Hydromorphologische Veränderung - Andere	HYMO

## 2.12 Steckbrief des Fließwasserkörpers DERW\_DENW\_28284\_0\_8: Broicher Bach

### 2.12.1 Wasserkörpereigenschaften

#### 2.12.1.1 Basisinformationen

Tabelle 101: Stammdaten und Basisinformationen zum Wasserkörper DERW\_DENW\_28284\_0\_8: Broicher Bach. EZG = Einzugsgebiet; TEZG = Teileinzugsgebiet; KA = Kläranlage; VGS = Vogelschutzgebiet; FFH = Flora Fauna Habitat

<b>Gewässername</b>	Broicher Bach	<b>Hydrologisches TEZG</b>	Rur
<b>Gewässerkennzahl</b>	28284	<b>Planungseinheit</b>	PE_RUR_1300
<b>LAWA-Fließgewässertyp</b>	16 - kiesgeprägte Tieflandbäche	<b>Talsperre &lt; 50ha</b>	nein
<b>Ökoregion</b>	Westliches Flachland	<b>Ausweisung</b>	NWB
<b>Geochemie</b>	karbonatisch oder basenreich	<b>Fallgruppe</b>	keine Angabe
<b>Vorgänger-ID</b>	DE_NRW_28284_0	<b>Anzahl kommunaler KA</b>	2
<b>Länge FWK</b>	8.242 m	<b>Grundwasseranschluss</b>	Grundwasseranschluss in Teilen vorhanden
<b>Gewässerlänge NRW</b>	8.242 m	<b>Trockenfallend</b>	keine Angabe
<b>Stationierung von</b>	0 m	<b>Mittlerer Abfluss</b>	0,167 m³/s
<b>Stationierung bis</b>	8.242 m	<b>Trinkwassernutzung</b>	Keine oder bis 10 cbm/Tag
<b>Fläche des FWK-EZG</b>	3.630,8 ha	<b>Anteil VSG</b>	0,00 %
<b>Anteil Bundeswasserstr.</b>		<b>Anteil FFH-Gebiete</b>	0,00 %

#### 2.12.1.2 Landnutzung im Einzugsgebiet

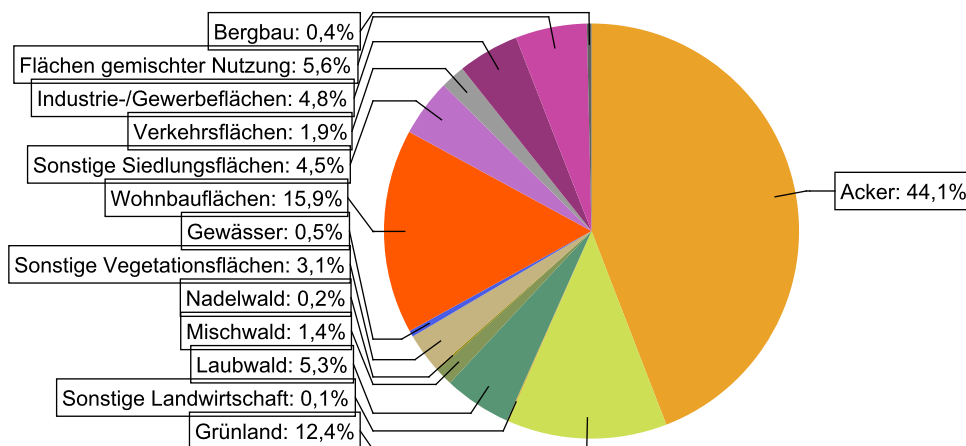


Abbildung 25: Landnutzung im Einzugsgebiet des Wasserkörpers DERW\_DENW\_28284\_0\_8: Broicher Bach, basierend auf ATKIS-Daten 2024. Landnutzungstypen mit weniger als 0,1% Anteil sind nicht dargestellt.

### 2.12.1.3 Gewässerstruktur und Querbauwerke

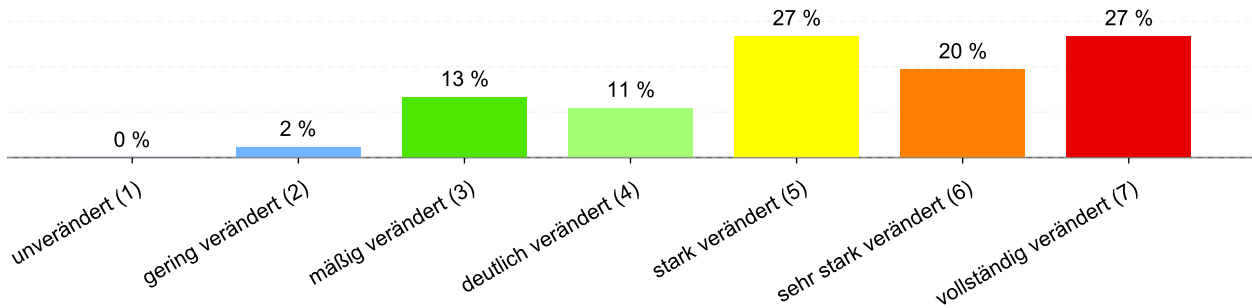


Abbildung 26: Anteil der Gewässerstrukturklassen im Wasserkörper DERW\_DENW\_28284\_0\_8: Broicher Bach

Tabelle 102: Informationen zu Bauwerken und Durchgängigkeit im Wasserkörper DERW\_DENW\_28284\_0\_8: Broicher Bach. Informationen zu den Bauwerkstypen finden sich im [LANUV-Arbeitsblatt 38](#).

Bauwerktyp	Anzahl	Bauwerktyp	Anzahl
Absturz	16	Sohlschwelle	2
Bewegliches Wehr	1	Streichwehr	
Damm	1	Verrohrung	9
Gleite	10	Durchlass	1
Rampe	2	Wasserkraftanlage	

### 2.12.1.4 Direkteinleitungen

Tabelle 103: Anzahl der Direkteinleitungen nach Abwasserherkunft im Wasserkörper DERW\_DENW\_28284\_0\_8: Broicher Bach

Abwasserherkunft	Anzahl
KOM - Kommunal	
IGL - Industriell	
AZV - Abwasserzweckverband	2
AFA - Abfallanlagen (Deponie)	
keine Zuordnung	

## 2.12.2 Zustandsbewertung

### 2.12.2.1 Gesamtbewertung

Tabelle 104: Übersicht über die Bewertung des Wasserkörper DERW\_DENW\_28284\_0\_8: Broicher Bach. MZB = Makrozoobenthos; PBSM = Pflanzenbehandlungs- und Schädlingsbekämpfungsmittel

Ökologischer Zustand						schlecht
Fische	MZB Gesamt	MZB allg. Degradation	MZB Saprobie	Gewässerflora	Makrophyten	Phytoplankton
schlecht	unbefr.	unbefr.	mäßig	mäßig	unbefr.	---
Flussgebietspezifische Stoffe			Allgemeine chemisch-physikalische Parameter			
Metalle	PBSM	Sonstige Stoffe		ACP Gesamt		
gut	mäßig	sehr gut		mäßig		
Betrachtung gesetzl. nicht geregelter Stoffe						
Metalle	PBSM	Sonstige Stoffe				
gut	mäßig	mäßig				
Chemischer Zustand						nicht gut
Ohne Ubiquitäre	Metalle	PBSM	Nitrat	Sonstige Stoffe		
nicht gut	nicht gut	gut	gut	nicht gut		

### 2.12.2.2 Stoffliche Überschreitungen

Tabelle 105: Flussgebietspezifischen Schadstoffe der Anlage 6 Oberflächengewässer Verordnung (OGewV) mit Überschreitungen des Beurteilungswerts. Höhe der Überschreitung:  $\geq 1$ -fach = mäßig;  $\geq 2$ -fach = unbefriedigend;  $> 4$ -fach = schlecht

Stoffgruppe	Stoff-Nr.	Stoffname	Probengut	Bewertung
PBSM	2386	Imidacloprid	Wasser	schlecht
PBSM	2553	Flufenacet	Wasser	schlecht
PBSM	2626	Diflufenican	Wasser	unbefr.

Tabelle 106: Allgemeine Physikalisch Chemische Parameter (ACP) der Anlage 7 Oberflächengewässer Verordnung (OGewV) mit Überschreitungen des Beurteilungswerts. Höhe der Überschreitung:  $\geq 1$ -fach = mäßig;  $\geq 2$ -fach = unbefriedigend;  $> 4$ -fach = schlecht

Stoffgruppe	Stoff-Nr.	Stoffname	Probengut	Bewertung
ACP Gesamt	1249	Ammonium-Stickstoff	Wasser	unbefr.
ACP Gesamt	1253	Ammoniak-Stickstoff	Wasser	schlecht
ACP Gesamt	1262	Gesamtphosphat-Phosphor	Wasser	unbefr.
ACP Gesamt	1264	Orthophosphat-Phosphor	Wasser	mäßig
ACP Gesamt	1523	Organischer Kohlenstoff, gesamt (TOC)	Wasser	mäßig

**Tabelle 107: Gesetzlich nicht geregelte Stoffe mit Überschreitungen des Beurteilungswerts. Höhe der Überschreitung:  $\geq 1$ -fach = mäßig;  $\geq 2$ -fach = unbefriedigend;  $> 4$ -fach = schlecht**

Stoffgruppe	Stoff-Nr.	Stoffname	Probengut	Bewertung
PBSM	4014	Desphenyl-chloridazon	Wasser	schlecht
Sonstige Stoffe	2319	Pyren	Wasser	schlecht
Sonstige Stoffe	2324	Chrysen	Wasser	schlecht
Sonstige Stoffe	2325	Dibenz(ah)anthracen	Wasser	schlecht
Sonstige Stoffe	2330	Indeno(1,2,3-cd)pyren	Wasser	schlecht
Sonstige Stoffe	2336	Benzo(a)anthracen	Wasser	schlecht
Sonstige Stoffe	2637	Ibuprofen	Wasser	unbefr.
Sonstige Stoffe	2639	Diclofenac	Wasser	schlecht
Sonstige Stoffe	2641	Naproxen	Wasser	mäßig
Sonstige Stoffe	2655	Bisoprolol	Wasser	mäßig
Sonstige Stoffe	2690	Estron	Wasser	unbefr.
Sonstige Stoffe	2691	Sulfamethoxazol	Wasser	mäßig
Sonstige Stoffe	2918	Clarithromycin	Wasser	schlecht
Sonstige Stoffe	4144	Tramadol	Wasser	mäßig
Sonstige Stoffe	4206	Metformin	Wasser	mäßig
Sonstige Stoffe	4209	10,11-Dihydro-10,11-dihydroycarbamazepin	Wasser	schlecht
Sonstige Stoffe	4210	4-Formylaminoantipyrin	Wasser	schlecht
Sonstige Stoffe	4211	4-Acetamidoantipyrin	Wasser	schlecht
Sonstige Stoffe	4220	Candesartan	Wasser	schlecht
Sonstige Stoffe	4223	Valsartan	Wasser	schlecht
Sonstige Stoffe	4310	Pregabalin	Wasser	mäßig
Sonstige Stoffe	4311	Lamotrigin	Wasser	schlecht
Sonstige Stoffe	4313	Valsartansaure	Wasser	schlecht
Sonstige Stoffe	4315	Amisulprid	Wasser	mäßig

**Tabelle 108: Stoffe des chemischen Zustands der Anlage 8 Oberflächengewässer Verordnung (OGewV) mit Überschreitungen des Beurteilungswerts. Höhe der Überschreitung:  $\geq 1$ -fach = mäßig;  $\geq 2$ -fach = unbefriedigend;  $> 4$ -fach = schlecht**

Stoffgruppe	Stoff-Nr.	Stoffname	Probengut	Ubiquitär	Bewertung
Metalle	1166	Quecksilber	Fische	ja	schlecht
Sonstige Stoffe	101	Summe polybromierte Diphenylether	Fische	ja	schlecht
Sonstige Stoffe	2300	Fluoranthen	Wasser	nein	schlecht
Sonstige Stoffe	2301	Benzo(b)fluoranthen	Wasser	ja	schlecht
Sonstige Stoffe	2302	Benzo(k)fluoranthen	Wasser	ja	schlecht
Sonstige Stoffe	2310	Benzo(ghi)perylen	Wasser	ja	schlecht
Sonstige Stoffe	2320	Benzo(a)pyren	Wasser	ja	schlecht

## 2.12.3 Bewirtschaftungsplanung

### 2.12.3.1 Signifikante Belastungsfaktoren je Wasserkörper

Tabelle 109: Übersicht über die signifikanten Belastungen des Wasserkörpers DERW\_DENW\_28284\_0\_8: Broicher Bach. DQ = Diffuse Quellen; PQ = Punktquellen; HYMO = Hydromorphologie; SONST = Sonstige Belastungen; WE = Wasserentnahmen

Belastungs-ID	Belastung	Belastungsgruppe
1.1	Punktquellen - Kommunales Abwasser	PQ
1.2	Punktquellen - Regenwasserentlastungen	PQ
1.8	Punktquellen - Aquakultur	PQ
2.2	Diffuse Quellen - Landwirtschaft	DQ
2.7	Diffuse Quellen - Atmosphärische Deposition	DQ
4.1.4	Morphologische Veränderung von Gewässern - Andere	HYMO
4.2.8	Durchgängigkeitshindernisse - Andere	HYMO
4.3.6	Hydrologische Veränderung - Andere	HYMO

## 2.13 Steckbrief des Fließwasserkörpers DERW\_DENW\_28286\_6\_11: Amstelbach

### 2.13.1 Wasserkörpereigenschaften

#### 2.13.1.1 Basisinformationen

Tabelle 110: Stammdaten und Basisinformationen zum Wasserkörper DERW\_DENW\_28286\_6\_11: Amstelbach. EZG = Einzugsgebiet; TEZG = Teileinzugsgebiet; KA = Kläranlage; VGS = Vogelschutzgebiet; FFH = Flora Fauna Habitat

<b>Gewässername</b>	Amstelbach	<b>Hydrologisches TEZG</b>	Rur
<b>Gewässerkennzahl</b>	28286	<b>Planungseinheit</b>	PE_RUR_1300
<b>LAWA-Fließgewässertyp</b>	16 - kiesgeprägte Tieflandbäche	<b>Talsperre &lt; 50ha</b>	nein
<b>Ökoregion</b>	Westliches Flachland	<b>Ausweisung</b>	NWB
<b>Geochemie</b>	karbonatisch oder basenreich	<b>Fallgruppe</b>	keine Angabe
<b>Vorgänger-ID</b>	DE_NRW_28286_5744	<b>Anzahl kommunaler KA</b>	1
<b>Länge FWK</b>	5.372 m	<b>Grundwasseranschluss</b>	Grundwasseranschluss in Teilen vorhanden
<b>Gewässerlänge NRW</b>	8.068 m	<b>Trockenfallend</b>	keine Angabe
<b>Stationierung von</b>	5.777 m	<b>Mittlerer Abfluss</b>	0,141 m³/s
<b>Stationierung bis</b>	11.149 m	<b>Trinkwassernutzung</b>	Keine oder bis 10 cbm/Tag
<b>Fläche des FWK-EZG</b>	2.034,3 ha	<b>Anteil VSG</b>	0,00 %
<b>Anteil Bundeswasserstr.</b>		<b>Anteil FFH-Gebiete</b>	0,00 %

#### 2.13.1.2 Landnutzung im Einzugsgebiet

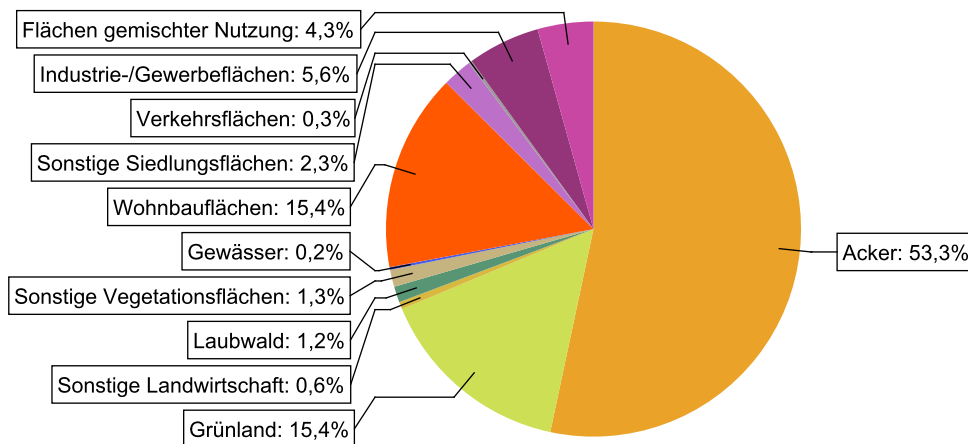


Abbildung 27: Landnutzung im Einzugsgebiet des Wasserkörpers DERW\_DENW\_28286\_6\_11: Amstelbach, basierend auf ATKIS-Daten 2024. Landnutzungstypen mit weniger als 0,1% Anteil sind nicht dargestellt.

### 2.13.1.3 Gewässerstruktur und Querbauwerke

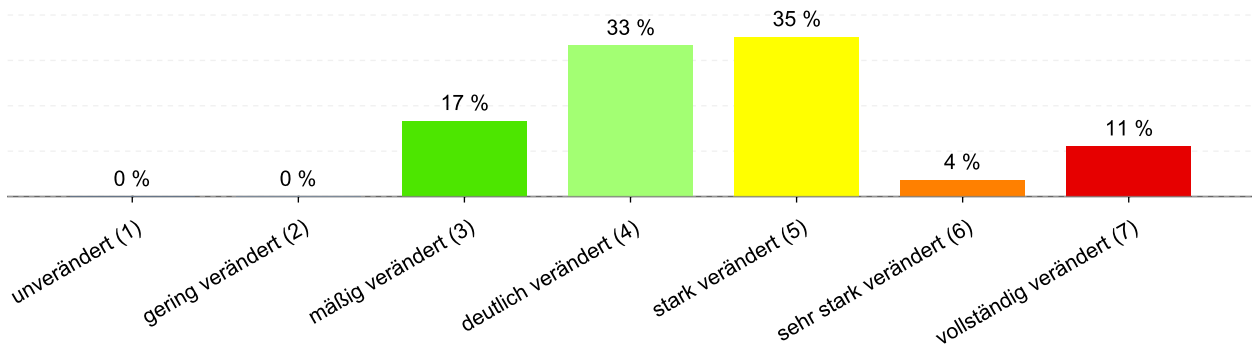


Abbildung 28: Anteil der Gewässerstrukturklassen im Wasserkörper DERW\_DENW\_28286\_6\_11: Amstelbach

Tabelle 111: Informationen zu Bauwerken und Durchgängigkeit im Wasserkörper DERW\_DENW\_28286\_6\_11: Amstelbach. Informationen zu den Bauwerkstypen finden sich im [LANUV-Arbeitsblatt 38](#).

Bauwerktyp	Anzahl	Bauwerktyp	Anzahl
Absturz	4	Sohlschwelle	6
Bewegliches Wehr		Streichwehr	
Damm		Verrohrung	10
Gleite	1	Durchlass	2
Rampe	3	Wasserkraftanlage	

### 2.13.1.4 Direkteinleitungen

Tabelle 112: Anzahl der Direkteinleitungen nach Abwasserherkunft im Wasserkörper DERW\_DENW\_28286\_6\_11: Amstelbach

Abwasserherkunft	Anzahl
KOM - Kommunal	
IGL - Industriell	
AZV - Abwasserzweckverband	1
AFA - Abfallanlagen (Deponie)	
keine Zuordnung	

## 2.13.2 Zustandsbewertung

### 2.13.2.1 Gesamtbewertung

Tabelle 113: Übersicht über die Bewertung des Wasserkörper DERW\_DENW\_28286\_6\_11: Amstelbach. MZB = Makrozoobenthos; PBSM = Pflanzenbehandlungs- und Schädlingsbekämpfungsmittel

Ökologischer Zustand						unbefr.
Fische	MZB Gesamt	MZB allg. Degradation	MZB Saprobie	Gewässerflora	Makrophyten	Phytoplankton
unbefr.	unbefr.	unbefr.	gut	mäßig	mäßig	---
Flussgebietspezifische Stoffe			Allgemeine chemisch-physikalische Parameter			
Metalle	PBSM	Sonstige Stoffe	ACP Gesamt			
gut	gut	sehr gut	mäßig			
Betrachtung gesetzl. nicht geregelter Stoffe						
Metalle	PBSM	Sonstige Stoffe				
gut	mäßig	mäßig				
Chemischer Zustand						nicht gut
Ohne Ubiquitäre	Metalle	PBSM	Nitrat	Sonstige Stoffe		
nicht gut	nicht gut	gut	gut	nicht gut		

### 2.13.2.2 Stoffliche Überschreitungen

Tabelle 114: Flussgebietspezifischen Schadstoffe der Anlage 6 Oberflächengewässer Verordnung (OGewV) mit Überschreitungen des Beurteilungswerts. Höhe der Überschreitung:  $\geq 1$ -fach = mäßig;  $\geq 2$ -fach = unbefriedigend;  $> 4$ -fach = schlecht

Es liegen keine Beurteilungswertverletzungen oder Messdaten vor.

Tabelle 115: Allgemeine Physikalisch Chemische Parameter (ACP) der Anlage 7 Oberflächengewässer Verordnung (OGewV) mit Überschreitungen des Beurteilungswerts. Höhe der Überschreitung:  $\geq 1$ -fach = mäßig;  $\geq 2$ -fach = unbefriedigend;  $> 4$ -fach = schlecht

Stoffgruppe	Stoff-Nr.	Stoffname	Probengut	Bewertung
ACP Gesamt	1011	Wassertemperatur	Wasser	mäßig
ACP Gesamt	1247	Nitrit-Stickstoff	Wasser	mäßig
ACP Gesamt	1253	Ammoniak-Stickstoff	Wasser	mäßig
ACP Gesamt	1262	Gesamtphosphat-Phosphor	Wasser	unbefr.
ACP Gesamt	1264	Orthophosphat-Phosphor	Wasser	unbefr.

**Tabelle 116: Gesetzlich nicht geregelte Stoffe mit Überschreitungen des Beurteilungswerts. Höhe der Überschreitung:  $\geq 1$ -fach = mäßig;  $\geq 2$ -fach = unbefriedigend;  $> 4$ -fach = schlecht**

Stoffgruppe	Stoff-Nr.	Stoffname	Probengut	Bewertung
PBSM	4014	Desphenyl-chloridazon	Wasser	schlecht
PBSM	4015	Methyl-desphenylchloridazon	Wasser	unbefr.
PBSM	4333	Metolachlor ESA	Wasser	mäßig
Sonstige Stoffe	2319	Pyren	Wasser	schlecht
Sonstige Stoffe	2324	Chrysen	Wasser	schlecht
Sonstige Stoffe	2325	Dibenz(ah)anthracen	Wasser	schlecht
Sonstige Stoffe	2330	Indeno(1,2,3-cd)pyren	Wasser	schlecht
Sonstige Stoffe	2336	Benzo(a)anthracen	Wasser	schlecht
Sonstige Stoffe	2639	Diclofenac	Wasser	schlecht
Sonstige Stoffe	2690	Estron	Wasser	mäßig
Sonstige Stoffe	2691	Sulfamethoxazol	Wasser	mäßig
Sonstige Stoffe	2918	Clarithromycin	Wasser	schlecht
Sonstige Stoffe	2966	Iopamidol	Wasser	mäßig
Sonstige Stoffe	2967	Iopromid	Wasser	unbefr.
Sonstige Stoffe	2968	Iomeprol	Wasser	mäßig
Sonstige Stoffe	2969	Amidotrizoesaeure	Wasser	unbefr.
Sonstige Stoffe	4209	10,11-Dihydro-10,11-dihydroxycarbamazepin	Wasser	mäßig
Sonstige Stoffe	4210	4-Formylaminoantipyrin	Wasser	schlecht
Sonstige Stoffe	4211	4-Acetamidoantipyrin	Wasser	unbefr.
Sonstige Stoffe	4220	Candesartan	Wasser	schlecht
Sonstige Stoffe	4223	Valsartan	Wasser	schlecht
Sonstige Stoffe	4311	Lamotrigin	Wasser	unbefr.
Sonstige Stoffe	4313	Valsartansaeure	Wasser	mäßig

**Tabelle 117: Stoffe des chemischen Zustands der Anlage 8 Oberflächengewässer Verordnung (OGewV) mit Überschreitungen des Beurteilungswerts. Höhe der Überschreitung:  $\geq 1$ -fach = mäßig;  $\geq 2$ -fach = unbefriedigend;  $> 4$ -fach = schlecht**

Stoffgruppe	Stoff-Nr.	Stoffname	Probengut	Ubiquitär	Bewertung
Metalle	1166	Quecksilber	Fische	ja	schlecht
Sonstige Stoffe	101	Summe polybromierte Diphenylether	Fische	ja	schlecht
Sonstige Stoffe	2300	Fluoranthen	Wasser	nein	schlecht
Sonstige Stoffe	2301	Benzo(b)fluoranthen	Wasser	ja	schlecht
Sonstige Stoffe	2302	Benzo(k)fluoranthen	Wasser	ja	schlecht
Sonstige Stoffe	2310	Benzo(ghi)perylen	Wasser	ja	schlecht
Sonstige Stoffe	2320	Benzo(a)pyren	Wasser	ja	schlecht

## 2.13.3 Bewirtschaftungsplanung

### 2.13.3.1 Signifikante Belastungsfaktoren je Wasserkörper

Tabelle 118: Übersicht über die signifikanten Belastungen des Wasserkörpers DERW\_DENW\_28286\_6\_11: Amstelbach.  
DQ = Diffuse Quellen; PQ = Punktquellen; HYMO = Hydromorphologie; SONST = Sonstige Belastungen; WE = Wasserentnahmen

Belastungs-ID	Belastung	Belastungsgruppe
1.1	Punktquellen - Kommunales Abwasser	PQ
1.2	Punktquellen - Regenwasserentlastungen	PQ
2.2	Diffuse Quellen - Landwirtschaft	DQ
2.5	Diffuse Quellen - Altlasten / Altstandorte	DQ
2.7	Diffuse Quellen - Atmosphärische Deposition	DQ
4.1.4	Morphologische Veränderung von Gewässern - Andere	HYMO
4.2.8	Durchgängigkeitshindernisse - Andere	HYMO

## 2.14 Steckbrief des Fließwasserkörpers DERW\_DENW\_28286\_11\_14: Amstelbach

### 2.14.1 Wasserkörpereigenschaften

#### 2.14.1.1 Basisinformationen

Tabelle 119: Stammdaten und Basisinformationen zum Wasserkörper DERW\_DENW\_28286\_11\_14: Amstelbach. EZG = Einzugsgebiet; TEZG = Teileinzugsgebiet; KA = Kläranlage; VGS = Vogelschutzgebiet; FFH = Flora Fauna Habitat

<b>Gewässername</b>	Amstelbach	<b>Hydrologisches TEZG</b>	Rur
<b>Gewässerkennzahl</b>	28286	<b>Planungseinheit</b>	PE_RUR_1300
<b>LAWA-Fließgewässertyp</b>	18 - löss-lehmgeprägte Tieflandbäche	<b>Talsperre &lt; 50ha</b>	nein
<b>Ökoregion</b>	Westliches Flachland	<b>Ausweisung</b>	HMWB
<b>Geochemie</b>	karbonatisch oder basenreich	<b>Fallgruppe</b>	BmV - Bebauung und Hochwasserschutz mit Vorland
<b>Vorgänger-ID</b>	DE_NRW_28286_11183	<b>Anzahl kommunaler KA</b>	
<b>Länge FWK</b>	2.674 m	<b>Grundwasseranschluss</b>	Grundwasseranschluss in Teilen vorhanden
<b>Gewässerlänge NRW</b>	8.068 m	<b>Trockenfallend</b>	temporär trocken - anthropogen
<b>Stationierung von</b>	11.149 m	<b>Mittlerer Abfluss</b>	0,035 m³/s
<b>Stationierung bis</b>	13.823 m	<b>Trinkwassernutzung</b>	Keine oder bis 10 cbm/Tag
<b>Fläche des FWK-EZG</b>	524,7 ha	<b>Anteil VSG</b>	0,00 %
<b>Anteil Bundeswasserstr.</b>		<b>Anteil FFH-Gebiete</b>	0,00 %

#### 2.14.1.2 Landnutzung im Einzugsgebiet

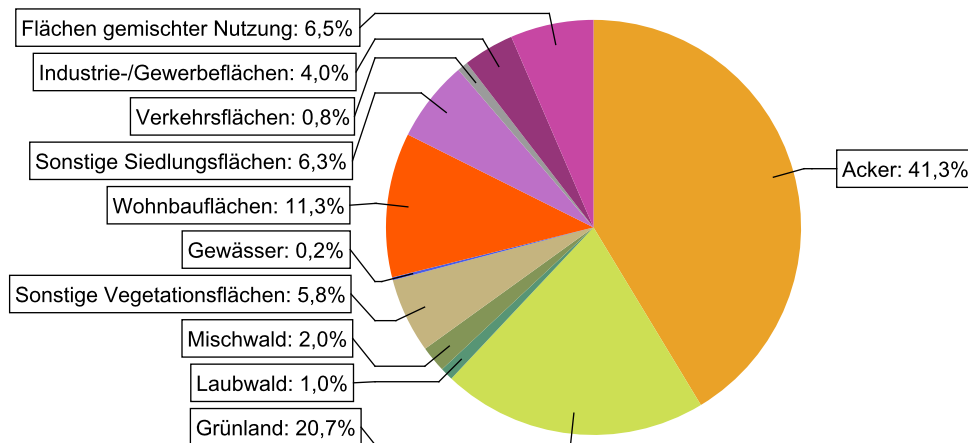


Abbildung 29: Landnutzung im Einzugsgebiet des Wasserkörpers DERW\_DENW\_28286\_11\_14: Amstelbach, basierend auf ATKIS-Daten 2024. Landnutzungstypen mit weniger als 0,1% Anteil sind nicht dargestellt.

### 2.14.1.3 Gewässerstruktur und Querbauwerke

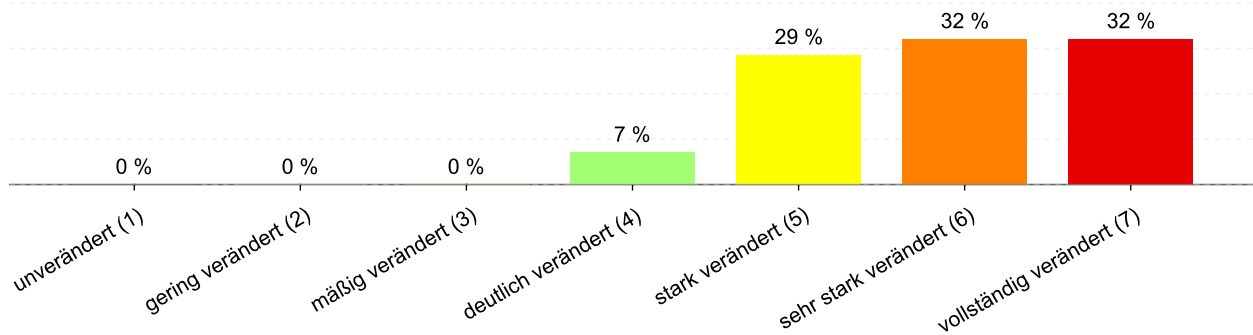


Abbildung 30: Anteil der Gewässerstrukturklassen im Wasserkörper DERW\_DENW\_28286\_11\_14: Amstelbach

Tabelle 120: Informationen zu Bauwerken und Durchgängigkeit im Wasserkörper DERW\_DENW\_28286\_11\_14: Amstelbach. Informationen zu den Bauwerkstypen finden sich im [LANUV-Arbeitsblatt 38](#).

Bauwerktyp	Anzahl	Bauwerktyp	Anzahl
Absturz	1	Sohlschwelle	1
Bewegliches Wehr		Streichwehr	
Damm		Verrohrung	6
Gleite		Durchlass	1
Rampe		Wasserkraftanlage	

### 2.14.1.4 Direkteinleitungen

Tabelle 121: Anzahl der Direkteinleitungen nach Abwasserherkunft im Wasserkörper DERW\_DENW\_28286\_11\_14: Amstelbach

Abwasserherkunft	Anzahl
KOM - Kommunal	
IGL - Industriell	
AZV - Abwasserzweckverband	
AFA - Abfallanlagen (Deponie)	
keine Zuordnung	

## 2.14.2 Zustandsbewertung

### 2.14.2.1 Gesamtbewertung

Table 122: Übersicht über die Bewertung des Wasserkörper DERW\_DENW\_28286\_11\_14: Amstelbach. MZB = Makrozoobenthos; PBSM = Pflanzenbehandlungs- und Schädlingsbekämpfungsmittel

Ökologisches Potenzial						schlecht
Fische	MZB Gesamt	MZB allg. Degradation	MZB Saprobie	Gewässerflora	Makrophyten	Phytoplankton
---	schlecht	---	---	---	---	---
Flussgebietspezifische Stoffe			Allgemeine chemisch-physikalische Parameter			
Metalle	PBSM	Sonstige Stoffe	ACP Gesamt			
---	---	---	---			
Betrachtung gesetzl. nicht geregelter Stoffe						
Metalle	PBSM	Sonstige Stoffe				
---	---	---				
Chemischer Zustand						nicht gut
Ohne Ubiquitäre	Metalle	PBSM	Nitrat	Sonstige Stoffe		
---	nicht gut	---	---	nicht gut		

### 2.14.2.2 Stoffliche Überschreitungen

Table 123: Flussgebietspezifischen Schadstoffe der Anlage 6 Oberflächengewässer Verordnung (OGewV) mit Überschreitungen des Beurteilungswerts. Höhe der Überschreitung:  $\geq 1$ -fach = mäßig;  $\geq 2$ -fach = unbefriedigend;  $> 4$ -fach = schlecht

Es liegen keine Beurteilungswertverletzungen oder Messdaten vor.

Table 124: Allgemeine Physikalisch Chemische Parameter (ACP) der Anlage 7 Oberflächengewässer Verordnung (OGewV) mit Überschreitungen des Beurteilungswerts. Höhe der Überschreitung:  $\geq 1$ -fach = mäßig;  $\geq 2$ -fach = unbefriedigend;  $> 4$ -fach = schlecht

Es liegen keine Beurteilungswertverletzungen oder Messdaten vor.

Table 125: Gesetzlich nicht geregelte Stoffe mit Überschreitungen des Beurteilungswerts. Höhe der Überschreitung:  $\geq 1$ -fach = mäßig;  $\geq 2$ -fach = unbefriedigend;  $> 4$ -fach = schlecht

Es liegen keine Beurteilungswertverletzungen oder Messdaten vor.

Table 126: Stoffe des chemischen Zustands der Anlage 8 Oberflächengewässer Verordnung (OGewV) mit Überschreitungen des Beurteilungswerts. Höhe der Überschreitung:  $\geq 1$ -fach = mäßig;  $\geq 2$ -fach = unbefriedigend;  $> 4$ -fach = schlecht

Stoffgruppe	Stoff-Nr.	Stoffname	Probengut	Ubiquitär	Bewertung
Metalle	1166	Quecksilber	Fische	ja	schlecht
Sonstige Stoffe	101	Summe polybromierte Diphenylether	Fische	ja	schlecht

## 2.14.3 Bewirtschaftungsplanung

### 2.14.3.1 Signifikante Belastungsfaktoren je Wasserkörper

Tabelle 127: Übersicht über die signifikanten Belastungen des Wasserkörpers DERW\_DENW\_28286\_11\_14: Amstelbach. DQ = Diffuse Quellen; PQ = Punktquellen; HYMO = Hydromorphologie; SONST = Sonstige Belastungen; WE = Wasserentnahmen

Belastungs-ID	Belastung	Belastungsgruppe
1.2	Punktquellen - Regenwasserentlastungen	PQ
2.5	Diffuse Quellen - Altlasten / Altstandorte	DQ
2.7	Diffuse Quellen - Atmosphärische Deposition	DQ
4.1.4	Morphologische Veränderung von Gewässern - Andere	HYMO
4.2.9	Durchgängigkeitshindernisse - Unbekannt / außer Gebrauch	HYMO
4.3.5	Hydrologische Veränderung - Fischzuchtanlagen	HYMO

## 2.15 Steckbrief des Fließwasserkörpers DERW\_DENW\_282872\_0\_4: Übach

### 2.15.1 Wasserkörpereigenschaften

#### 2.15.1.1 Basisinformationen

Tabelle 128: Stammdaten und Basisinformationen zum Wasserkörper DERW\_DENW\_282872\_0\_4: Übach. EZG = Einzugsgebiet; TEZG = Teileinzugsgebiet; KA = Kläranlage; VGS = Vogelschutzgebiet; FFH = Flora Fauna Habitat

<b>Gewässername</b>	Übach	<b>Hydrologisches TEZG</b>	Rur
<b>Gewässerkennzahl</b>	282872	<b>Planungseinheit</b>	PE_RUR_1300
<b>LAWA-Fließgewässertyp</b>	16 - kiesgeprägte Tieflandbäche	<b>Talsperre &lt; 50ha</b>	nein
<b>Ökoregion</b>	Westliches Flachland	<b>Ausweisung</b>	HMWB
<b>Geochemie</b>	silikatisch oder basenarm	<b>Fallgruppe</b>	BmV - Bebauung und Hochwasserschutz mit Vorland
<b>Vorgänger-ID</b>	DE_NRW_282872_0	<b>Anzahl kommunaler KA</b>	
<b>Länge FWK</b>	3.620 m	<b>Grundwasseranschluss</b>	Überwiegend kein Grundwasseranschluss
<b>Gewässerlänge NRW</b>	8.701 m	<b>Trockenfallend</b>	ephemer oder permanent trocken - anthropogen
<b>Stationierung von</b>	0 m	<b>Mittlerer Abfluss</b>	0,101 m³/s
<b>Stationierung bis</b>	3.620 m	<b>Trinkwassernutzung</b>	Keine oder bis 10 cbm/Tag
<b>Fläche des FWK-EZG</b>	867,0 ha	<b>Anteil VSG</b>	0,00 %
<b>Anteil Bundeswasserstr.</b>		<b>Anteil FFH-Gebiete</b>	0,00 %

#### 2.15.1.2 Landnutzung im Einzugsgebiet

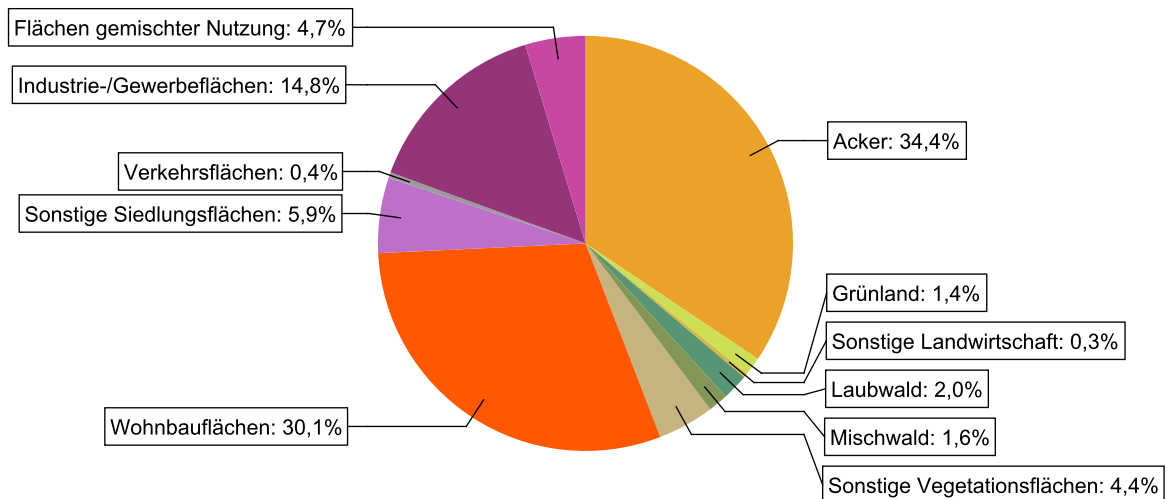


Abbildung 31: Landnutzung im Einzugsgebiet des Wasserkörpers DERW\_DENW\_282872\_0\_4: Übach, basierend auf ATKIS-Daten 2024. Landnutzungstypen mit weniger als 0,1% Anteil sind nicht dargestellt.

### 2.15.1.3 Gewässerstruktur und Querbauwerke

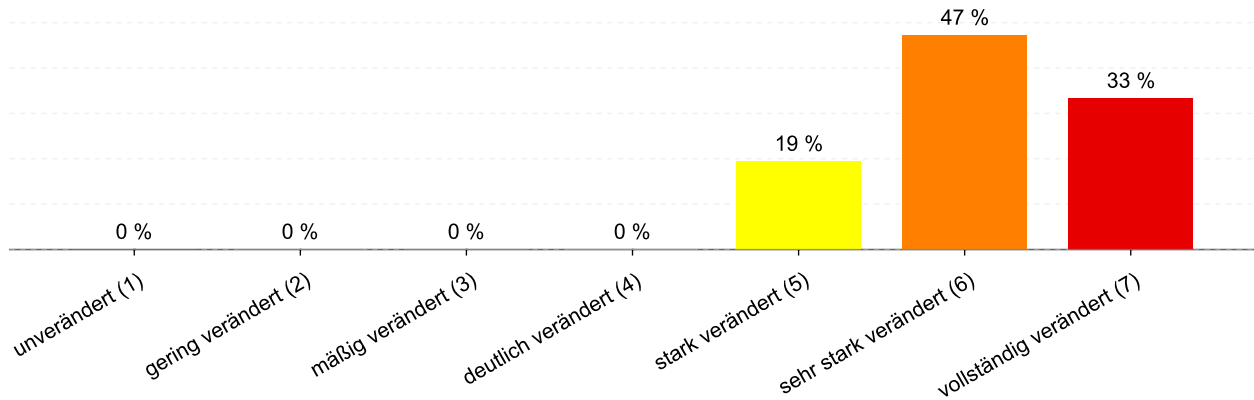


Abbildung 32: Anteil der Gewässerstrukturklassen im Wasserkörper DERW\_DENW\_282872\_0\_4: Übach

Tabelle 129: Informationen zu Bauwerken und Durchgängigkeit im Wasserkörper DERW\_DENW\_282872\_0\_4: Übach. Informationen zu den Bauwerkstypen finden sich im [LANUV-Arbeitsblatt 38](#).

Bauwerktyp	Anzahl	Bauwerktyp	Anzahl
Absturz	2	Sohlschwelle	
Bewegliches Wehr		Streichwehr	
Damm		Verrohrung	7
Gleite		Durchlass	
Rampe		Wasserkraftanlage	

### 2.15.1.4 Direkteinleitungen

Tabelle 130: Anzahl der Direkteinleitungen nach Abwasserherkunft im Wasserkörper DERW\_DENW\_282872\_0\_4: Übach

Abwasserherkunft	Anzahl
KOM - Kommunal	
IGL - Industriell	
AZV - Abwasserzweckverband	
AFA - Abfallanlagen (Deponie)	
keine Zuordnung	

## 2.15.2 Zustandsbewertung

### 2.15.2.1 Gesamtbewertung

Table 131: Übersicht über die Bewertung des Wasserkörper DERW\_DENW\_282872\_0\_4: Übach. MZB = Makrozoobenthos; PBSM = Pflanzenbehandlungs- und Schädlingsbekämpfungsmittel

Ökologisches Potenzial						schlecht
Fische	MZB Gesamt	MZB allg. Degradation	MZB Saprobie	Gewässerflora	Makrophyten	Phytoplankton
---	schlecht	---	---	---	---	---
Flussgebietspezifische Stoffe			Allgemeine chemisch-physikalische Parameter			
Metalle	PBSM	Sonstige Stoffe	ACP Gesamt			
---	---	---	---			
Betrachtung gesetzl. nicht geregelter Stoffe						
Metalle	PBSM	Sonstige Stoffe				
---	---	---				
Chemischer Zustand						nicht gut
Ohne Ubiquitäre	Metalle	PBSM	Nitrat	Sonstige Stoffe		
---	nicht gut	---	---	nicht gut		

### 2.15.2.2 Stoffliche Überschreitungen

Table 132: Flussgebietspezifischen Schadstoffe der Anlage 6 Oberflächengewässer Verordnung (OGewV) mit Überschreitungen des Beurteilungswerts. Höhe der Überschreitung:  $\geq 1$ -fach = mäßig;  $\geq 2$ -fach = unbefriedigend;  $> 4$ -fach = schlecht

Es liegen keine Beurteilungswertverletzungen oder Messdaten vor.

Table 133: Allgemeine Physikalisch Chemische Parameter (ACP) der Anlage 7 Oberflächengewässer Verordnung (OGewV) mit Überschreitungen des Beurteilungswerts. Höhe der Überschreitung:  $\geq 1$ -fach = mäßig;  $\geq 2$ -fach = unbefriedigend;  $> 4$ -fach = schlecht

Es liegen keine Beurteilungswertverletzungen oder Messdaten vor.

Table 134: Gesetzlich nicht geregelte Stoffe mit Überschreitungen des Beurteilungswerts. Höhe der Überschreitung:  $\geq 1$ -fach = mäßig;  $\geq 2$ -fach = unbefriedigend;  $> 4$ -fach = schlecht

Es liegen keine Beurteilungswertverletzungen oder Messdaten vor.

Table 135: Stoffe des chemischen Zustands der Anlage 8 Oberflächengewässer Verordnung (OGewV) mit Überschreitungen des Beurteilungswerts. Höhe der Überschreitung:  $\geq 1$ -fach = mäßig;  $\geq 2$ -fach = unbefriedigend;  $> 4$ -fach = schlecht

Stoffgruppe	Stoff-Nr.	Stoffname	Probengut	Ubiquitär	Bewertung
Metalle	1166	Quecksilber	Fische	ja	schlecht
Sonstige Stoffe	101	Summe polybromierte Diphenylether	Fische	ja	schlecht

## 2.15.3 Bewirtschaftungsplanung

### 2.15.3.1 Signifikante Belastungsfaktoren je Wasserkörper

Tabelle 136: Übersicht über die signifikanten Belastungen des Wasserkörpers DERW\_DENW\_282872\_0\_4: Übach. DQ = Diffuse Quellen; PQ = Punktquellen; HYMO = Hydromorphologie; SONST = Sonstige Belastungen; WE = Wasserentnahmen

Belastungs-ID	Belastung	Belastungsgruppe
1.2	Punktquellen - Regenwasserentlastungen	PQ
2.2	Diffuse Quellen - Landwirtschaft	DQ
2.7	Diffuse Quellen - Atmosphärische Deposition	DQ
4.1.4	Morphologische Veränderung von Gewässern - Andere	HYMO
4.5	Hydromorphologische Veränderung - Andere	HYMO

## 2.16 Steckbrief des Fließwasserkörpers DERW\_DENW\_282872\_4\_6: Übach

### 2.16.1 Wasserkörpereigenschaften

#### 2.16.1.1 Basisinformationen

Tabelle 137: Stammdaten und Basisinformationen zum Wasserkörper DERW\_DENW\_282872\_4\_6: Übach. EZG = Einzugsgebiet; TEZG = Teileinzugsgebiet; KA = Kläranlage; VGS = Vogelschutzgebiet; FFH = Flora Fauna Habitat

<b>Gewässername</b>	Übach	<b>Hydrologisches TEZG</b>	Rur
<b>Gewässerkennzahl</b>	282872	<b>Planungseinheit</b>	PE_RUR_1300
<b>LAWA-Fließgewässertyp</b>	16 - kiesgeprägte Tieflandbäche	<b>Talsperre &lt; 50ha</b>	nein
<b>Ökoregion</b>	Westliches Flachland	<b>Ausweisung</b>	HMWB
<b>Geochemie</b>	silikatisch oder basenarm	<b>Fallgruppe</b>	LuH - Landentwässerung und Hochwasserschutz
<b>Vorgänger-ID</b>	DE_NRW_282872_3600	<b>Anzahl kommunaler KA</b>	
<b>Länge FWK</b>	2.217 m	<b>Grundwasseranschluss</b>	Überwiegend kein Grundwasseranschluss
<b>Gewässerslänge NRW</b>	8.701 m	<b>Trockenfallend</b>	ephemer oder permanent trocken - anthropogen
<b>Stationierung von</b>	3.620 m	<b>Mittlerer Abfluss</b>	0,101 m³/s
<b>Stationierung bis</b>	5.837 m	<b>Trinkwassernutzung</b>	Keine oder bis 10 cbm/Tag
<b>Fläche des FWK-EZG</b>	363,1 ha	<b>Anteil VSG</b>	0,00 %
<b>Anteil Bundeswasserstr.</b>		<b>Anteil FFH-Gebiete</b>	0,00 %

#### 2.16.1.2 Landnutzung im Einzugsgebiet

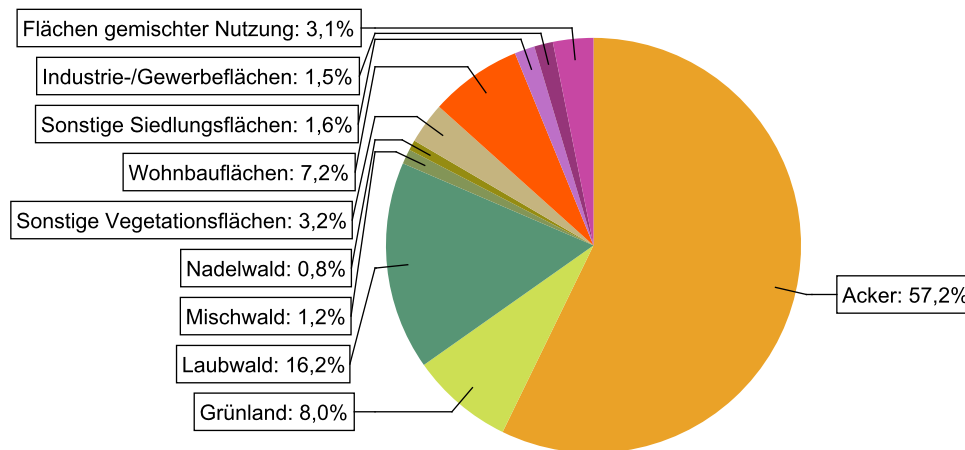


Abbildung 33: Landnutzung im Einzugsgebiet des Wasserkörpers DERW\_DENW\_282872\_4\_6: Übach, basierend auf ATKIS-Daten 2024. Landnutzungstypen mit weniger als 0,1% Anteil sind nicht dargestellt.

### 2.16.1.3 Gewässerstruktur und Querbauwerke

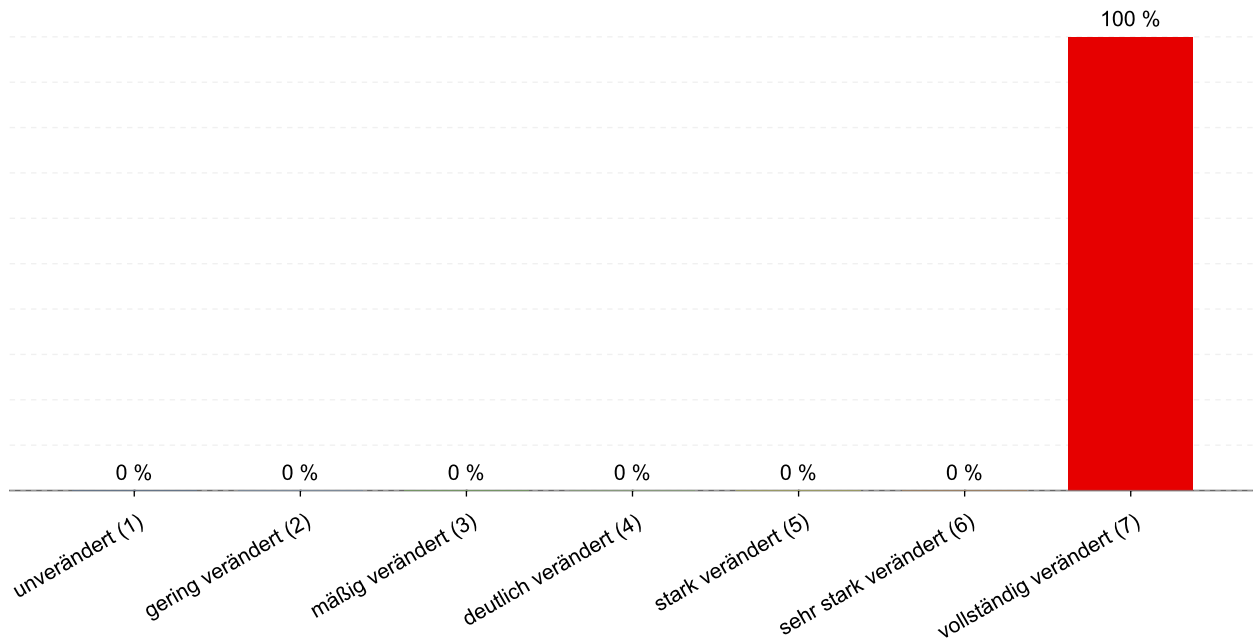


Abbildung 34: Anteil der Gewässerstrukturklassen im Wasserkörper DERW\_DENW\_282872\_4\_6: Übach

Tabelle 138: Informationen zu Bauwerken und Durchgängigkeit im Wasserkörper DERW\_DENW\_282872\_4\_6: Übach. Informationen zu den Bauwerkstypen finden sich im [LANUV-Arbeitsblatt 38](#).

Bauwerktyp	Anzahl	Bauwerktyp	Anzahl
Absturz		Sohlschwelle	
Bewegliches Wehr		Streichwehr	
Damm		Verrohrung	3
Gleite		Durchlass	1
Rampe		Wasserkraftanlage	

### 2.16.1.4 Direkteinleitungen

Tabelle 139: Anzahl der Direkteinleitungen nach Abwasserherkunft im Wasserkörper DERW\_DENW\_282872\_4\_6: Übach

Abwasserherkunft	Anzahl
KOM - Kommunal	
IGL - Industriell	
AZV - Abwasserzweckverband	
AFA - Abfallanlagen (Deponie)	
keine Zuordnung	

## 2.16.2 Zustandsbewertung

### 2.16.2.1 Gesamtbewertung

Tabelle 140: Übersicht über die Bewertung des Wasserkörper DERW\_DENW\_282872\_4\_6: Übach. MZB = Makrozoobenthos; PBSM = Pflanzenbehandlungs- und Schädlingsbekämpfungsmittel

Ökologisches Potenzial						schlecht
Fische	MZB Gesamt	MZB allg. Degradation	MZB Saprobie	Gewässerflora	Makrophyten	Phytoplankton
---	schlecht	---	---	---	---	---
Flussgebietspezifische Stoffe			Allgemeine chemisch-physikalische Parameter			
Metalle	PBSM	Sonstige Stoffe	ACP Gesamt			
---	---	---	---			
Betrachtung gesetzl. nicht geregelter Stoffe						
Metalle	PBSM	Sonstige Stoffe				
---	---	---				
Chemischer Zustand						nicht gut
Ohne Ubiquitäre	Metalle	PBSM	Nitrat	Sonstige Stoffe		
---	nicht gut	---	---	nicht gut		

### 2.16.2.2 Stoffliche Überschreitungen

Tabelle 141: Flussgebietspezifischen Schadstoffe der Anlage 6 Oberflächengewässer Verordnung (OGewV) mit Überschreitungen des Beurteilungswerts. Höhe der Überschreitung:  $\geq 1$ -fach = mäßig;  $\geq 2$ -fach = unbefriedigend;  $> 4$ -fach = schlecht

Es liegen keine Beurteilungswertverletzungen oder Messdaten vor.

Tabelle 142: Allgemeine Physikalisch Chemische Parameter (ACP) der Anlage 7 Oberflächengewässer Verordnung (OGewV) mit Überschreitungen des Beurteilungswerts. Höhe der Überschreitung:  $\geq 1$ -fach = mäßig;  $\geq 2$ -fach = unbefriedigend;  $> 4$ -fach = schlecht

Es liegen keine Beurteilungswertverletzungen oder Messdaten vor.

Tabelle 143: Gesetzlich nicht geregelte Stoffe mit Überschreitungen des Beurteilungswerts. Höhe der Überschreitung:  $\geq 1$ -fach = mäßig;  $\geq 2$ -fach = unbefriedigend;  $> 4$ -fach = schlecht

Es liegen keine Beurteilungswertverletzungen oder Messdaten vor.

Tabelle 144: Stoffe des chemischen Zustands der Anlage 8 Oberflächengewässer Verordnung (OGewV) mit Überschreitungen des Beurteilungswerts. Höhe der Überschreitung:  $\geq 1$ -fach = mäßig;  $\geq 2$ -fach = unbefriedigend;  $> 4$ -fach = schlecht

Stoffgruppe	Stoff-Nr.	Stoffname	Probengut	Ubiquitär	Bewertung
Metalle	1166	Quecksilber	Fische	ja	schlecht
Sonstige Stoffe	101	Summe polybromierte Diphenylether	Fische	ja	schlecht

## 2.16.3 Bewirtschaftungsplanung

### 2.16.3.1 Signifikante Belastungsfaktoren je Wasserkörper

Tabelle 145: Übersicht über die signifikanten Belastungen des Wasserkörpers DERW\_DENW\_282872\_4\_6: Übach. DQ = Diffuse Quellen; PQ = Punktquellen; HYMO = Hydromorphologie; SONST = Sonstige Belastungen; WE = Wasserentnahmen

Belastungs-ID	Belastung	Belastungsgruppe
1.2	Punktquellen - Regenwasserentlastungen	PQ
2.2	Diffuse Quellen - Landwirtschaft	DQ
2.7	Diffuse Quellen - Atmosphärische Deposition	DQ
4.1.5	Morphologische Veränderung von Gewässern - Unbekannt	HYMO
4.5	Hydromorphologische Veränderung - Andere	HYMO

## 2.17 Steckbrief des Fließwasserkörpers DERW\_DENW\_282872\_6\_9: Übach

### 2.17.1 Wasserkörpereigenschaften

#### 2.17.1.1 Basisinformationen

Tabelle 146: Stammdaten und Basisinformationen zum Wasserkörper DERW\_DENW\_282872\_6\_9: Übach. EZG = Einzugsgebiet; TEZG = Teileinzugsgebiet; KA = Kläranlage; VGS = Vogelschutzgebiet; FFH = Flora Fauna Habitat

<b>Gewässername</b>	Übach	<b>Hydrologisches TEZG</b>	Rur
<b>Gewässerkennzahl</b>	282872	<b>Planungseinheit</b>	PE_RUR_1300
<b>LAWA-Fließgewässertyp</b>	16 - kiesgeprägte Tieflandbäche	<b>Talsperre &lt; 50ha</b>	nein
<b>Ökoregion</b>	Westliches Flachland	<b>Ausweisung</b>	HMWB
<b>Geochemie</b>	silikatisch oder basenarm	<b>Fallgruppe</b>	Brg - Bergbau
<b>Vorgänger-ID</b>	DE_NRW_282872_5785	<b>Anzahl kommunaler KA</b>	
<b>Länge FWK</b>	2.864 m	<b>Grundwasseranschluss</b>	Überwiegend kein Grundwasseranschluss
<b>Gewässerlänge NRW</b>	8.701 m	<b>Trockenfallend</b>	ephemer oder permanent trocken - anthropogen
<b>Stationierung von</b>	5.837 m	<b>Mittlerer Abfluss</b>	0,101 m³/s
<b>Stationierung bis</b>	8.701 m	<b>Trinkwassernutzung</b>	Keine oder bis 10 cbm/Tag
<b>Fläche des FWK-EZG</b>	465,7 ha	<b>Anteil VSG</b>	0,00 %
<b>Anteil Bundeswasserstr.</b>		<b>Anteil FFH-Gebiete</b>	0,00 %

#### 2.17.1.2 Landnutzung im Einzugsgebiet

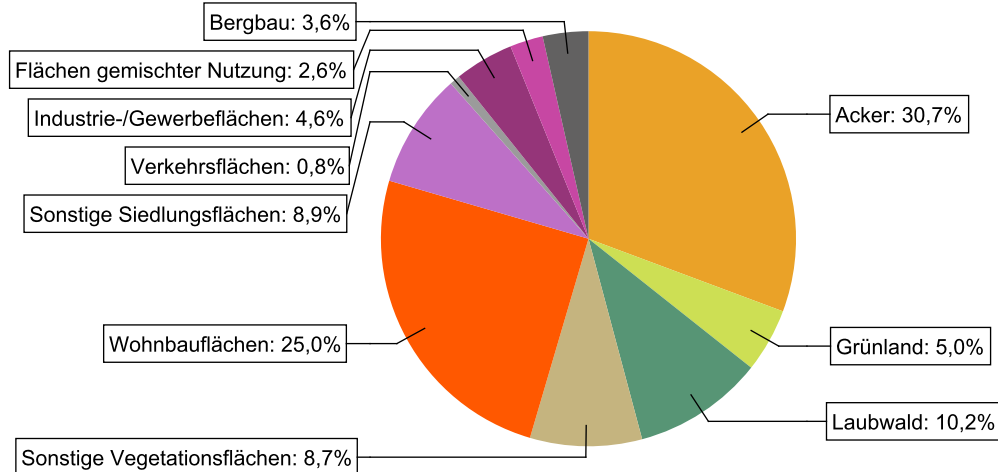


Abbildung 35: Landnutzung im Einzugsgebiet des Wasserkörpers DERW\_DENW\_282872\_6\_9: Übach, basierend auf ATKIS-Daten 2024. Landnutzungstypen mit weniger als 0,1% Anteil sind nicht dargestellt.

### 2.17.1.3 Gewässerstruktur und Querbauwerke

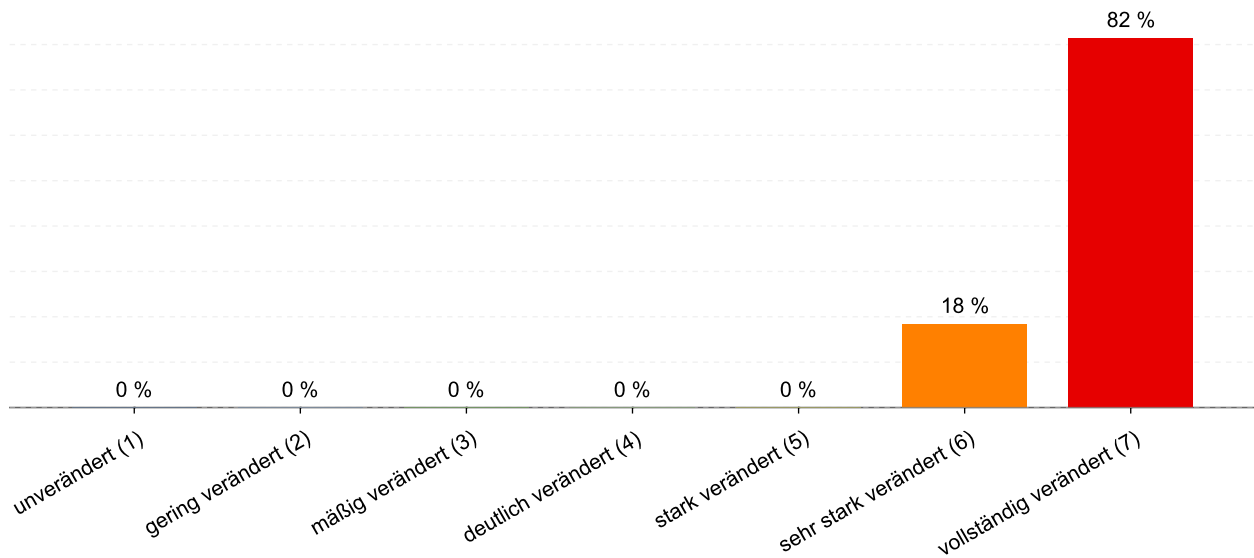


Abbildung 36: Anteil der Gewässerstrukturklassen im Wasserkörper DERW\_DENW\_282872\_6\_9: Übach

Tabelle 147: Informationen zu Bauwerken und Durchgängigkeit im Wasserkörper DERW\_DENW\_282872\_6\_9: Übach. Informationen zu den Bauwerkstypen finden sich im [LANUV-Arbeitsblatt 38](#).

Bauwerktyp	Anzahl	Bauwerktyp	Anzahl
Absturz		Sohlschwelle	
Bewegliches Wehr		Streichwehr	
Damm		Verrohrung	8
Gleite		Durchlass	
Rampe		Wasserkraftanlage	

### 2.17.1.4 Direkteinleitungen

Tabelle 148: Anzahl der Direkteinleitungen nach Abwasserherkunft im Wasserkörper DERW\_DENW\_282872\_6\_9: Übach

Abwasserherkunft	Anzahl
KOM - Kommunal	
IGL - Industriell	
AZV - Abwasserzweckverband	
AFA - Abfallanlagen (Deponie)	
keine Zuordnung	

## 2.17.2 Zustandsbewertung

### 2.17.2.1 Gesamtbewertung

Table 149: Übersicht über die Bewertung des Wasserkörper DERW\_DENW\_282872\_6\_9: Übach. MZB = Makrozoobenthos; PBSM = Pflanzenbehandlungs- und Schädlingsbekämpfungsmittel

Ökologisches Potenzial						schlecht
Fische	MZB Gesamt	MZB allg. Degradation	MZB Saprobie	Gewässerflora	Makrophyten	Phytoplankton
---	schlecht	---	---	---	---	---
Flussgebietspezifische Stoffe			Allgemeine chemisch-physikalische Parameter			
Metalle	PBSM	Sonstige Stoffe	ACP Gesamt			
---	---	---	---			
Betrachtung gesetzl. nicht geregelter Stoffe						
Metalle	PBSM	Sonstige Stoffe				
---	---	---				
Chemischer Zustand						nicht gut
Ohne Ubiquitäre	Metalle	PBSM	Nitrat	Sonstige Stoffe		
---	nicht gut	---	---	nicht gut		

### 2.17.2.2 Stoffliche Überschreitungen

Table 150: Flussgebietspezifischen Schadstoffe der Anlage 6 Oberflächengewässer Verordnung (OGewV) mit Überschreitungen des Beurteilungswerts. Höhe der Überschreitung:  $\geq 1$ -fach = mäßig;  $\geq 2$ -fach = unbefriedigend;  $> 4$ -fach = schlecht

Es liegen keine Beurteilungswertverletzungen oder Messdaten vor.

Table 151: Allgemeine Physikalisch Chemische Parameter (ACP) der Anlage 7 Oberflächengewässer Verordnung (OGewV) mit Überschreitungen des Beurteilungswerts. Höhe der Überschreitung:  $\geq 1$ -fach = mäßig;  $\geq 2$ -fach = unbefriedigend;  $> 4$ -fach = schlecht

Es liegen keine Beurteilungswertverletzungen oder Messdaten vor.

Table 152: Gesetzlich nicht geregelte Stoffe mit Überschreitungen des Beurteilungswerts. Höhe der Überschreitung:  $\geq 1$ -fach = mäßig;  $\geq 2$ -fach = unbefriedigend;  $> 4$ -fach = schlecht

Es liegen keine Beurteilungswertverletzungen oder Messdaten vor.

Table 153: Stoffe des chemischen Zustands der Anlage 8 Oberflächengewässer Verordnung (OGewV) mit Überschreitungen des Beurteilungswerts. Höhe der Überschreitung:  $\geq 1$ -fach = mäßig;  $\geq 2$ -fach = unbefriedigend;  $> 4$ -fach = schlecht

Stoffgruppe	Stoff-Nr.	Stoffname	Probengut	Ubiquitär	Bewertung
Metalle	1166	Quecksilber	Fische	ja	schlecht
Sonstige Stoffe	101	Summe polybromierte Diphenylether	Fische	ja	schlecht

## 2.17.3 Bewirtschaftungsplanung

### 2.17.3.1 Signifikante Belastungsfaktoren je Wasserkörper

Table 154: Übersicht über die signifikanten Belastungen des Wasserkörpers DERW\_DENW\_282872\_6\_9: Übach. DQ = Diffuse Quellen; PQ = Punktquellen; HYMO = Hydromorphologie; SONST = Sonstige Belastungen; WE = Wasserentnahmen

Belastungs-ID	Belastung	Belastungsgruppe
1.2	Punktquellen - Regenwasserentlastungen	PQ
2.7	Diffuse Quellen - Atmosphärische Deposition	DQ
4.1.5	Morphologische Veränderung von Gewässern - Unbekannt	HYMO
4.5	Hydromorphologische Veränderung - Andere	HYMO

## 2.18 Steckbrief des Fließwasserkörpers DERW\_DENW\_28288\_0\_5: Bееckfließ

### 2.18.1 Wasserkörpereigenschaften

#### 2.18.1.1 Basisinformationen

Tabelle 155: Stammdaten und Basisinformationen zum Wasserkörper DERW\_DENW\_28288\_0\_5: Bееckfließ. EZG = Einzugsgebiet; TEZG = Teileinzugsgebiet; KA = Kläranlage; VGS = Vogelschutzgebiet; FFH = Flora Fauna Habitat

<b>Gewässername</b>	Bееckfließ	<b>Hydrologisches TEZG</b>	Rur
<b>Gewässerkennzahl</b>	28288	<b>Planungseinheit</b>	PE_RUR_1300
<b>LAWA-Fließgewässertyp</b>	16 - kiesgeprägte Tieflandbäche	<b>Talsperre &lt; 50ha</b>	nein
<b>Ökoregion</b>	Westliches Flachland	<b>Ausweisung</b>	HMWB
<b>Geochemie</b>	karbonatisch oder basenreich	<b>Fallgruppe</b>	LuH - Landentwässerung und Hochwasserschutz
<b>Vorgänger-ID</b>	DE_NRW_28288_0	<b>Anzahl kommunaler KA</b>	
<b>Länge FWK</b>	5.301 m	<b>Grundwasseranschluss</b>	Überwiegend kein Grundwasseranschluss
<b>Gewässerslänge NRW</b>	13.298 m	<b>Trockenfallend</b>	temporär trocken - anthropogen
<b>Stationierung von</b>	0 m	<b>Mittlerer Abfluss</b>	0,073 m³/s
<b>Stationierung bis</b>	5.301 m	<b>Trinkwassernutzung</b>	Keine oder bis 10 cbm/Tag
<b>Fläche des FWK-EZG</b>	1.959,4 ha	<b>Anteil VSG</b>	0,00 %
<b>Anteil Bundeswasserstr.</b>		<b>Anteil FFH-Gebiete</b>	0,00 %

#### 2.18.1.2 Landnutzung im Einzugsgebiet

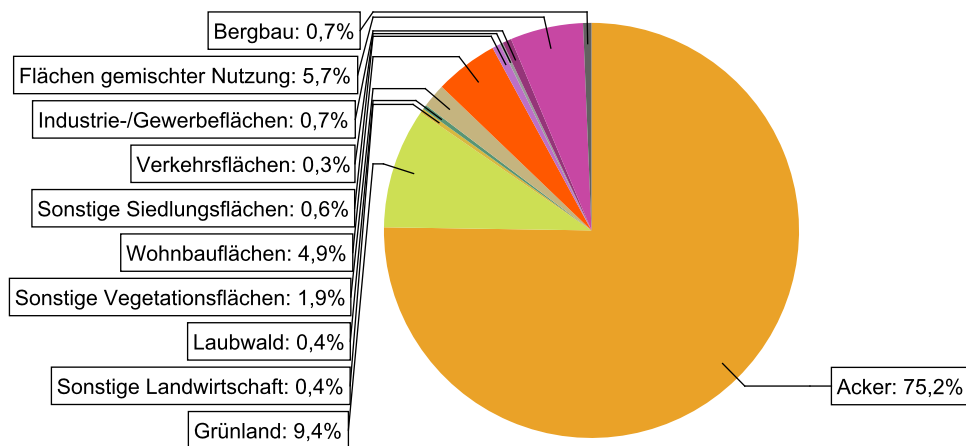


Abbildung 37: Landnutzung im Einzugsgebiet des Wasserkörpers DERW\_DENW\_28288\_0\_5: Bееckfließ, basierend auf ATKIS-Daten 2024. Landnutzungstypen mit weniger als 0,1% Anteil sind nicht dargestellt.

### 2.18.1.3 Gewässerstruktur und Querbauwerke

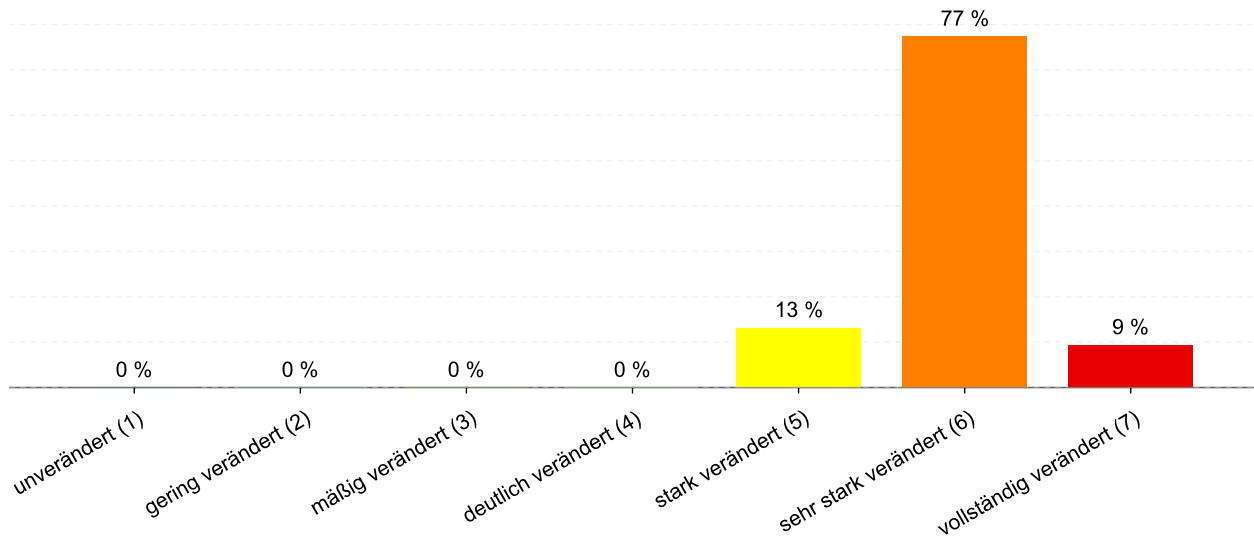


Abbildung 38: Anteil der Gewässerstrukturklassen im Wasserkörper DERW\_DENW\_28288\_0\_5: Beeckfließ

Tabelle 156: Informationen zu Bauwerken und Durchgängigkeit im Wasserkörper DERW\_DENW\_28288\_0\_5: Beeckfließ. Informationen zu den Bauwerkstypen finden sich im [LANUV-Arbeitsblatt 38](#).

Bauwerktyp	Anzahl	Bauwerktyp	Anzahl
Absturz		Sohlschwelle	1
Bewegliches Wehr		Streichwehr	
Damm		Verrohrung	4
Gleite		Durchlass	8
Rampe		Wasserkraftanlage	

### 2.18.1.4 Direkteinleitungen

Tabelle 157: Anzahl der Direkteinleitungen nach Abwasserherkunft im Wasserkörper DERW\_DENW\_28288\_0\_5: Beeckfließ

Abwasserherkunft	Anzahl
KOM - Kommunal	
IGL - Industriell	
AZV - Abwasserzweckverband	
AFA - Abfallanlagen (Deponie)	
keine Zuordnung	

## 2.18.2 Zustandsbewertung

### 2.18.2.1 Gesamtbewertung

Tabelle 158: Übersicht über die Bewertung des Wasserkörper DERW\_DENW\_28288\_0\_5: Beeckfließ. MZB = Makrozoobenthos; PBSM = Pflanzenbehandlungs- und Schädlingsbekämpfungsmittel

Ökologisches Potenzial						schlecht
Fische	MZB Gesamt	MZB allg. Degradation	MZB Saprobie	Gewässerflora	Makrophyten	Phytoplankton
---	mäßig	mäßig	mäßig	schlecht	unbefr.	---
Flussgebietspezifische Stoffe			Allgemeine chemisch-physikalische Parameter			
Metalle	PBSM	Sonstige Stoffe	ACP Gesamt			
gut	mäßig	sehr gut	mäßig			
Betrachtung gesetzl. nicht geregelter Stoffe						
Metalle	PBSM	Sonstige Stoffe				
mäßig	gut	mäßig				
Chemischer Zustand						nicht gut
Ohne Ubiquitäre	Metalle	PBSM	Nitrat	Sonstige Stoffe		
nicht gut	nicht gut	gut	gut	nicht gut		

### 2.18.2.2 Stoffliche Überschreitungen

Tabelle 159: Flussgebietspezifischen Schadstoffe der Anlage 6 Oberflächengewässer Verordnung (OGewV) mit Überschreitungen des Beurteilungswerts. Höhe der Überschreitung:  $\geq 1$ -fach = mäßig;  $\geq 2$ -fach = unbefriedigend;  $> 4$ -fach = schlecht

Stoffgruppe	Stoff-Nr.	Stoffname	Probengut	Bewertung
PBSM	2235	Chlortoluron	Wasser	unbefr.
PBSM	2288	Chloridazon	Wasser	mäßig
PBSM	2386	Imidacloprid	Wasser	schlecht
PBSM	2553	Flufenacet	Wasser	schlecht
PBSM	2626	Diflufenican	Wasser	schlecht

Tabelle 160: Allgemeine Physikalisch Chemische Parameter (ACP) der Anlage 7 Oberflächengewässer Verordnung (OGewV) mit Überschreitungen des Beurteilungswerts. Höhe der Überschreitung:  $\geq 1$ -fach = mäßig;  $\geq 2$ -fach = unbefriedigend;  $> 4$ -fach = schlecht

Stoffgruppe	Stoff-Nr.	Stoffname	Probengut	Bewertung
ACP Gesamt	1011	Wassertemperatur	Wasser	mäßig
ACP Gesamt	1247	Nitrit-Stickstoff	Wasser	mäßig
ACP Gesamt	1249	Ammonium-Stickstoff	Wasser	unbefr.
ACP Gesamt	1253	Ammoniak-Stickstoff	Wasser	schlecht
ACP Gesamt	1262	Gesamtphosphat-Phosphor	Wasser	schlecht
ACP Gesamt	1264	Orthophosphat-Phosphor	Wasser	unbefr.
ACP Gesamt	1523	Organischer Kohlenstoff, gesamt (TOC)	Wasser	mäßig

Tabelle 161: Gesetzlich nicht geregelte Stoffe mit Überschreitungen des Beurteilungswerts. Höhe der Überschreitung:  $\geq 1$ -fach = mäßig;  $\geq 2$ -fach = unbefriedigend;  $> 4$ -fach = schlecht

Stoffgruppe	Stoff-Nr.	Stoffname	Probengut	Bewertung
Metalle	1164	Zink	Wasser	schlecht
Sonstige Stoffe	2319	Pyren	Wasser	schlecht
Sonstige Stoffe	2330	Indeno(1,2,3-cd)pyren	Wasser	schlecht
Sonstige Stoffe	2336	Benzo(a)anthracen	Wasser	unbefr.

Tabelle 162: Stoffe des chemischen Zustands der Anlage 8 Oberflächengewässer Verordnung (OGewV) mit Überschreitungen des Beurteilungswerts. Höhe der Überschreitung:  $\geq 1$ -fach = mäßig;  $\geq 2$ -fach = unbefriedigend;  $> 4$ -fach = schlecht

Stoffgruppe	Stoff-Nr.	Stoffname	Probengut	Ubiquitär	Bewertung
Metalle	1166	Quecksilber	Fische	ja	schlecht
Sonstige Stoffe	101	Summe polybromierte Diphenylether	Fische	ja	schlecht
Sonstige Stoffe	2300	Fluoranthen	Wasser	nein	unbefr.
Sonstige Stoffe	2301	Benzo(b)fluoranthen	Wasser	ja	schlecht
Sonstige Stoffe	2302	Benzo(k)fluoranthen	Wasser	ja	schlecht
Sonstige Stoffe	2310	Benzo(ghi)perylen	Wasser	ja	schlecht
Sonstige Stoffe	2320	Benzo(a)pyren	Wasser	ja	schlecht

## 2.18.3 Bewirtschaftungsplanung

### 2.18.3.1 Signifikante Belastungsfaktoren je Wasserkörper

Tabelle 163: Übersicht über die signifikanten Belastungen des Wasserkörpers DERW\_DENW\_28288\_0\_5: Bееckfließ. DQ = Diffuse Quellen; PQ = Punktquellen; HYMO = Hydromorphologie; SONST = Sonstige Belastungen; WE = Wasserentnahmen

Belastungs-ID	Belastung	Belastungsgruppe
1.1	Punktquellen - Kommunales Abwasser	PQ
1.2	Punktquellen - Regenwasserentlastungen	PQ
2.10	Diffuse Quellen - Andere	DQ
2.2	Diffuse Quellen - Landwirtschaft	DQ
2.7	Diffuse Quellen - Atmosphärische Deposition	DQ
4.1.2	Morphologische Veränderung von Gewässern - Landwirtschaft	HYMO
4.2.8	Durchgängigkeitshindernisse - Andere	HYMO

## 2.19 Steckbrief des Fließwasserkörpers DERW\_DENW\_28288\_5\_13: Bееckfließ

### 2.19.1 Wasserkörpereigenschaften

#### 2.19.1.1 Basisinformationen

Tabelle 164: Stammdaten und Basisinformationen zum Wasserkörper DERW\_DENW\_28288\_5\_13: Bееckfließ. EZG = Einzugsgebiet; TEZG = Teileinzugsgebiet; KA = Kläranlage; VGS = Vogelschutzgebiet; FFH = Flora Fauna Habitat

<b>Gewässername</b>	Bееckfließ	<b>Hydrologisches TEZG</b>	Rur
<b>Gewässerkennzahl</b>	28288	<b>Planungseinheit</b>	PE_RUR_1300
<b>LAWA-Fließgewässertyp</b>	18 - löss-lehmgeprägte Tieflandbäche	<b>Talsperre &lt; 50ha</b>	nein
<b>Ökoregion</b>	Westliches Flachland	<b>Ausweisung</b>	HMWB
<b>Geochemie</b>	karbonatisch oder basenreich	<b>Fallgruppe</b>	LuH - Landentwässerung und Hochwasserschutz
<b>Vorgänger-ID</b>	DE_NRW_28288_5300	<b>Anzahl kommunaler KA</b>	
<b>Länge FWK</b>	7.997 m	<b>Grundwasseranschluss</b>	Überwiegend kein Grundwasseranschluss
<b>Gewässerlänge NRW</b>	13.298 m	<b>Trockenfallend</b>	temporär trocken - anthropogen
<b>Stationierung von</b>	5.301 m	<b>Mittlerer Abfluss</b>	0,027 m³/s
<b>Stationierung bis</b>	13.298 m	<b>Trinkwassernutzung</b>	Keine oder bis 10 cbm/Tag
<b>Fläche des FWK-EZG</b>	1.439,3 ha	<b>Anteil VSG</b>	0,00 %
<b>Anteil Bundeswasserstr.</b>		<b>Anteil FFH-Gebiete</b>	0,00 %

#### 2.19.1.2 Landnutzung im Einzugsgebiet

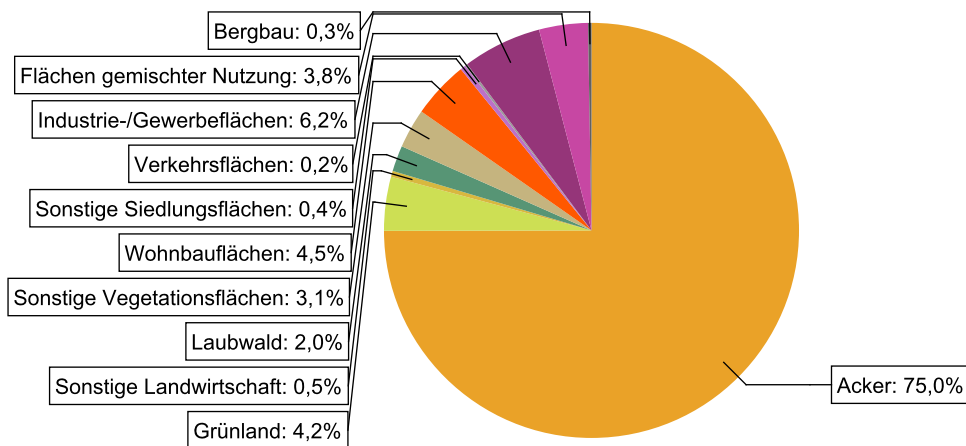


Abbildung 39: Landnutzung im Einzugsgebiet des Wasserkörpers DERW\_DENW\_28288\_5\_13: Bееckfließ, basierend auf ATKIS-Daten 2024. Landnutzungstypen mit weniger als 0,1% Anteil sind nicht dargestellt.

### 2.19.1.3 Gewässerstruktur und Querbauwerke

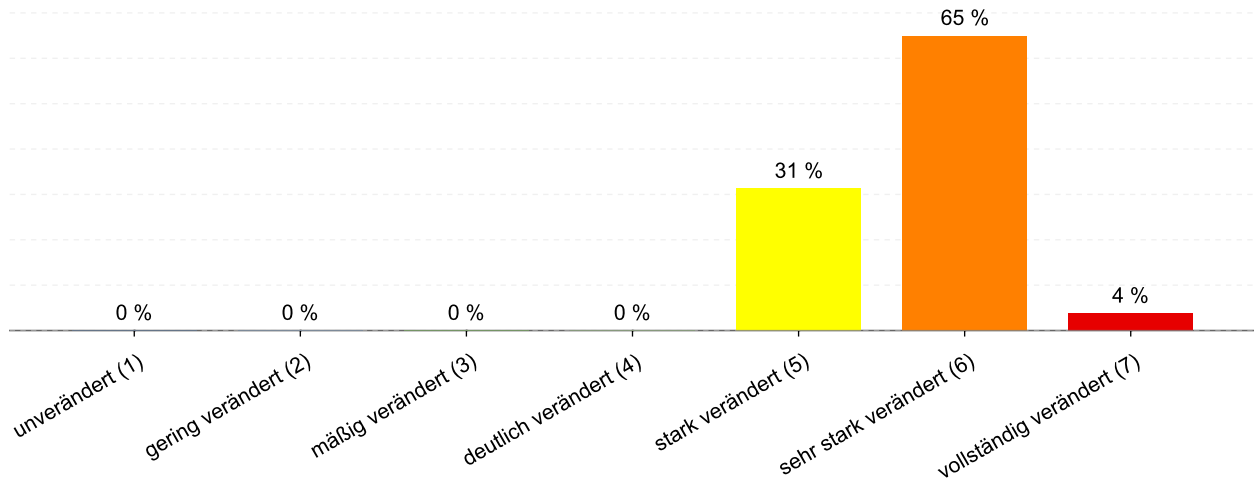


Abbildung 40: Anteil der Gewässerstrukturklassen im Wasserkörper DERW\_DENW\_28288\_5\_13: Bееckfließ

Tabelle 165: Informationen zu Bauwerken und Durchgängigkeit im Wasserkörper DERW\_DENW\_28288\_5\_13: Bееckfließ. Informationen zu den Bauwerkstypen finden sich im [LANUV-Arbeitsblatt 38](#).

Bauwerktyp	Anzahl	Bauwerktyp	Anzahl
Absturz		Sohlschwelle	
Bewegliches Wehr		Streichwehr	
Damm		Verrohrung	10
Gleite		Durchlass	9
Rampe		Wasserkraftanlage	

### 2.19.1.4 Direkteinleitungen

Tabelle 166: Anzahl der Direkteinleitungen nach Abwasserherkunft im Wasserkörper DERW\_DENW\_28288\_5\_13: Bееckfließ

Abwasserherkunft	Anzahl
KOM - Kommunal	
IGL - Industriell	1
AZV - Abwasserzweckverband	
AFA - Abfallanlagen (Deponie)	
keine Zuordnung	

## 2.19.2 Zustandsbewertung

### 2.19.2.1 Gesamtbewertung

Table 167: Übersicht über die Bewertung des Wasserkörper DERW\_DENW\_28288\_5\_13: Beeckfließ. MZB = Makrozoobenthos; PBSM = Pflanzenbehandlungs- und Schädlingsbekämpfungsmittel

Ökologisches Potenzial						schlecht
Fische	MZB Gesamt	MZB allg. Degradation	MZB Saprobie	Gewässerflora	Makrophyten	Phytoplankton
---	schlecht	---	---	---	---	---
Flussgebietspezifische Stoffe			Allgemeine chemisch-physikalische Parameter			
Metalle	PBSM	Sonstige Stoffe	ACP Gesamt			
---	---	---	---			
Betrachtung gesetzl. nicht geregelter Stoffe						
Metalle	PBSM	Sonstige Stoffe				
---	---	---				
Chemischer Zustand						nicht gut
Ohne Ubiquitäre	Metalle	PBSM	Nitrat	Sonstige Stoffe		
---	nicht gut	---	---	nicht gut		

### 2.19.2.2 Stoffliche Überschreitungen

Table 168: Flussgebietspezifischen Schadstoffe der Anlage 6 Oberflächengewässer Verordnung (OGewV) mit Überschreitungen des Beurteilungswerts. Höhe der Überschreitung:  $\geq 1$ -fach = mäßig;  $\geq 2$ -fach = unbefriedigend;  $> 4$ -fach = schlecht

Es liegen keine Beurteilungswertverletzungen oder Messdaten vor.

Table 169: Allgemeine Physikalisch Chemische Parameter (ACP) der Anlage 7 Oberflächengewässer Verordnung (OGewV) mit Überschreitungen des Beurteilungswerts. Höhe der Überschreitung:  $\geq 1$ -fach = mäßig;  $\geq 2$ -fach = unbefriedigend;  $> 4$ -fach = schlecht

Es liegen keine Beurteilungswertverletzungen oder Messdaten vor.

Table 170: Gesetzlich nicht geregelte Stoffe mit Überschreitungen des Beurteilungswerts. Höhe der Überschreitung:  $\geq 1$ -fach = mäßig;  $\geq 2$ -fach = unbefriedigend;  $> 4$ -fach = schlecht

Es liegen keine Beurteilungswertverletzungen oder Messdaten vor.

Table 171: Stoffe des chemischen Zustands der Anlage 8 Oberflächengewässer Verordnung (OGewV) mit Überschreitungen des Beurteilungswerts. Höhe der Überschreitung:  $\geq 1$ -fach = mäßig;  $\geq 2$ -fach = unbefriedigend;  $> 4$ -fach = schlecht

Stoffgruppe	Stoff-Nr.	Stoffname	Probengut	Ubiquitär	Bewertung
Metalle	1166	Quecksilber	Fische	ja	schlecht
Sonstige Stoffe	101	Summe polybromierte Diphenylether	Fische	ja	schlecht

## 2.19.3 Bewirtschaftungsplanung

### 2.19.3.1 Signifikante Belastungsfaktoren je Wasserkörper

Tabelle 172: Übersicht über die signifikanten Belastungen des Wasserkörpers DERW\_DENW\_28288\_5\_13: Beeckfließ.  
DQ = Diffuse Quellen; PQ = Punktquellen; HYMO = Hydromorphologie; SONST = Sonstige Belastungen; WE = Wasserentnahmen

Belastungs-ID	Belastung	Belastungsgruppe
1.2	Punktquellen - Regenwasserentlastungen	PQ
2.2	Diffuse Quellen - Landwirtschaft	DQ
2.7	Diffuse Quellen - Atmosphärische Deposition	DQ
4.5	Hydromorphologische Veränderung - Andere	HYMO

## 2.20 Steckbrief des Fließwasserkörpers DERW\_DENW\_282882\_0\_3: Gereonsweiler Fließ

### 2.20.1 Wasserkörpereigenschaften

#### 2.20.1.1 Basisinformationen

Tabelle 173: Stammdaten und Basisinformationen zum Wasserkörper DERW\_DENW\_282882\_0\_3: Gereonsweiler Fließ. EZG = Einzugsgebiet; TEZG = Teileinzugsgebiet; KA = Kläranlage; VGS = Vogelschutzgebiet; FFH = Flora Fauna Habitat

<b>Gewässername</b>	Gereonsweiler Fließ	<b>Hydrologisches TEZG</b>	Rur
<b>Gewässerkennzahl</b>	282882	<b>Planungseinheit</b>	PE_RUR_1300
<b>LAWA-Fließgewässertyp</b>	16 - kiesgeprägte Tieflandbäche	<b>Talsperre &lt; 50ha</b>	nein
<b>Ökoregion</b>	Westliches Flachland	<b>Ausweisung</b>	HMWB
<b>Geochemie</b>	karbonatisch oder basenreich	<b>Fallgruppe</b>	LuH - Landentwässerung und Hochwasserschutz
<b>Vorgänger-ID</b>	DE_NRW_282882_0	<b>Anzahl kommunaler KA</b>	
<b>Länge FWK</b>	2.842 m	<b>Grundwasseranschluss</b>	Überwiegend kein Grundwasseranschluss
<b>Gewässerslänge NRW</b>	7.730 m	<b>Trockenfallend</b>	keine Angabe
<b>Stationierung von</b>	0 m	<b>Mittlerer Abfluss</b>	0,121 m³/s
<b>Stationierung bis</b>	2.842 m	<b>Trinkwassernutzung</b>	Keine oder bis 10 cbm/Tag
<b>Fläche des FWK-EZG</b>	338,5 ha	<b>Anteil VSG</b>	0,00 %
<b>Anteil Bundeswasserstr.</b>		<b>Anteil FFH-Gebiete</b>	0,00 %

#### 2.20.1.2 Landnutzung im Einzugsgebiet

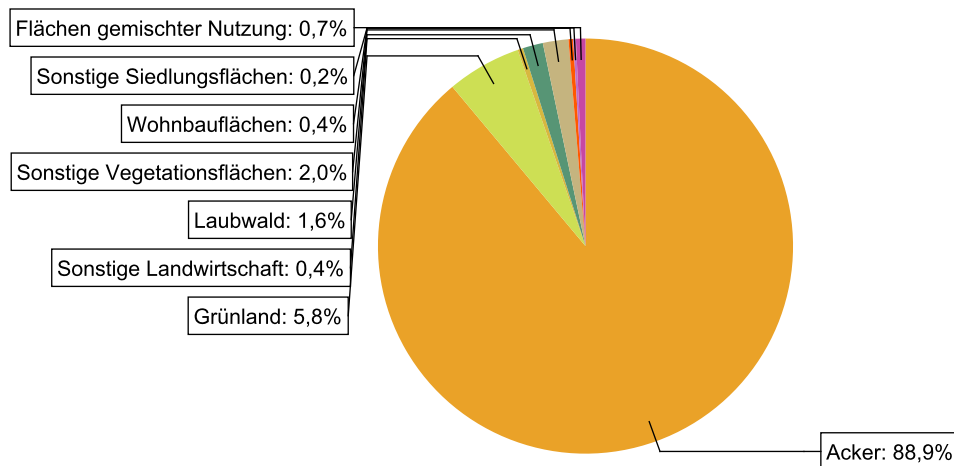


Abbildung 41: Landnutzung im Einzugsgebiet des Wasserkörpers DERW\_DENW\_282882\_0\_3: Gereonsweiler Fließ, basierend auf ATKIS-Daten 2024. Landnutzungstypen mit weniger als 0,1% Anteil sind nicht dargestellt.

### 2.20.1.3 Gewässerstruktur und Querbauwerke

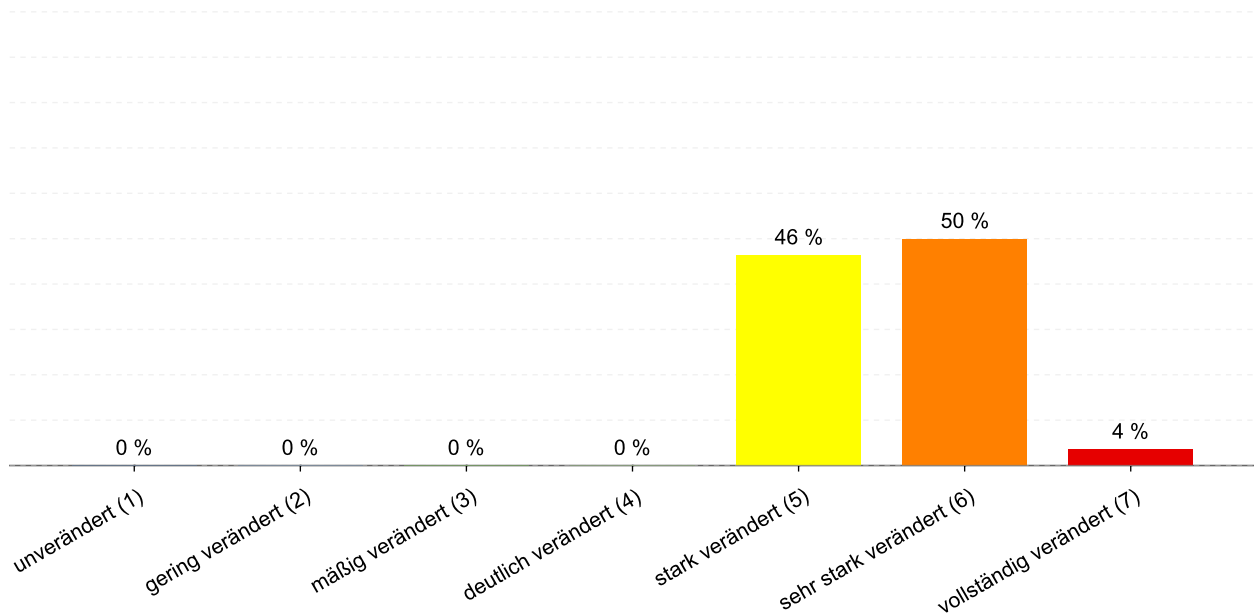


Abbildung 42: Anteil der Gewässerstrukturklassen im Wasserkörper DERW\_DENW\_282882\_0\_3: Gereonsweiler Fließ

Tabelle 174: Informationen zu Bauwerken und Durchgängigkeit im Wasserkörper DERW\_DENW\_282882\_0\_3: Gereonsweiler Fließ. Informationen zu den Bauwerkstypen finden sich im [LANUV-Arbeitsblatt 38](#).

Bauwerktyp	Anzahl	Bauwerktyp	Anzahl
Absturz		Sohlschwelle	
Bewegliches Wehr		Streichwehr	
Damm		Verrohrung	4
Gleite		Durchlass	3
Rampe	1	Wasserkraftanlage	

### 2.20.1.4 Direkteinleitungen

Tabelle 175: Anzahl der Direkteinleitungen nach Abwasserherkunft im Wasserkörper DERW\_DENW\_282882\_0\_3: Gereonsweiler Fließ

Abwasserherkunft	Anzahl
KOM - Kommunal	
IGL - Industriell	
AZV - Abwasserzweckverband	
AFA - Abfallanlagen (Deponie)	
keine Zuordnung	

## 2.20.2 Zustandsbewertung

### 2.20.2.1 Gesamtbewertung

Tabelle 176: Übersicht über die Bewertung des Wasserkörper DERW\_DENW\_282882\_0\_3: Gereonsweiler Fließ. MZB = Makrozoobenthos; PBSM = Pflanzenbehandlungs- und Schädlingsbekämpfungsmittel

Ökologisches Potenzial						unbefr.
Fische	MZB Gesamt	MZB allg. Degradation	MZB Saprobie	Gewässerflora	Makrophyten	Phytoplankton
unbefr.	mäßig	mäßig	gut	mäßig	---	---
Flussgebietspezifische Stoffe			Allgemeine chemisch-physikalische Parameter			
Metalle	PBSM	Sonstige Stoffe		ACP Gesamt		
mäßig	mäßig	sehr gut		mäßig		
Betrachtung gesetzl. nicht geregelter Stoffe						
Metalle	PBSM	Sonstige Stoffe				
mäßig	gut	mäßig				
Chemischer Zustand						nicht gut
Ohne Ubiquitäre	Metalle	PBSM	Nitrat	Sonstige Stoffe		
nicht gut	nicht gut	gut	gut	nicht gut		

### 2.20.2.2 Stoffliche Überschreitungen

Tabelle 177: Flussgebietspezifischen Schadstoffe der Anlage 6 Oberflächengewässer Verordnung (OGewV) mit Überschreitungen des Beurteilungswerts. Höhe der Überschreitung:  $\geq 1$ -fach = mäßig;  $\geq 2$ -fach = unbefriedigend;  $> 4$ -fach = schlecht

Stoffgruppe	Stoff-Nr.	Stoffname	Probengut	Bewertung
Metalle	1164	Zink	Schwebstoff	schlecht
PBSM	2235	Chlortoluron	Wasser	unbefr.
PBSM	2386	Imidacloprid	Wasser	schlecht
PBSM	2553	Flufenacet	Wasser	schlecht
PBSM	2626	Diflufenican	Wasser	schlecht

Tabelle 178: Allgemeine Physikalisch Chemische Parameter (ACP) der Anlage 7 Oberflächengewässer Verordnung (OGewV) mit Überschreitungen des Beurteilungswerts. Höhe der Überschreitung:  $\geq 1$ -fach = mäßig;  $\geq 2$ -fach = unbefriedigend;  $> 4$ -fach = schlecht

Stoffgruppe	Stoff-Nr.	Stoffname	Probengut	Bewertung
ACP Gesamt	1011	Wassertemperatur	Wasser	mäßig
ACP Gesamt	1247	Nitrit-Stickstoff	Wasser	unbefr.
ACP Gesamt	1249	Ammonium-Stickstoff	Wasser	schlecht
ACP Gesamt	1253	Ammoniak-Stickstoff	Wasser	schlecht
ACP Gesamt	1262	Gesamtphosphat-Phosphor	Wasser	schlecht
ACP Gesamt	1264	Orthophosphat-Phosphor	Wasser	unbefr.
ACP Gesamt	1523	Organischer Kohlenstoff, gesamt (TOC)	Wasser	mäßig

*Tabelle 179: Gesetzlich nicht geregelte Stoffe mit Überschreitungen des Beurteilungswerts. Höhe der Überschreitung: >=1-fach = mäßig; >= 2-fach = unbefriedigend; > 4-fach = schlecht*

Stoffgruppe	Stoff-Nr.	Stoffname	Probengut	Bewertung
Metalle	1164	Zink	Wasser	schlecht
Sonstige Stoffe	2319	Pyren	Wasser	schlecht
Sonstige Stoffe	2330	Indeno(1,2,3-cd)pyren	Wasser	unbefr.
Sonstige Stoffe	2336	Benzo(a)anthracen	Wasser	unbefr.

*Tabelle 180: Stoffe des chemischen Zustands der Anlage 8 Oberflächengewässer Verordnung (OGewV) mit Überschreitungen des Beurteilungswerts. Höhe der Überschreitung: >= 1-fach = mäßig; >= 2-fach = unbefriedigend; > 4-fach = schlecht*

Stoffgruppe	Stoff-Nr.	Stoffname	Probengut	Ubiquitär	Bewertung
Metalle	1166	Quecksilber	Fische	ja	schlecht
Sonstige Stoffe	101	Summe polybromierte Diphenylether	Fische	ja	schlecht
Sonstige Stoffe	2300	Fluoranthen	Wasser	nein	mäßig
Sonstige Stoffe	2310	Benzo(ghi)perylen	Wasser	ja	schlecht
Sonstige Stoffe	2320	Benzo(a)pyren	Wasser	ja	schlecht

## 2.2.0.3 Bewirtschaftungsplanung

### 2.2.0.3.1 Signifikante Belastungsfaktoren je Wasserkörper

*Tabelle 181: Übersicht über die signifikanten Belastungen des Wasserkörpers DERW\_DENW\_282882\_0\_3: Gereonsweiler Fließ. DQ = Diffuse Quellen; PQ = Punktquellen; HYMO = Hydromorphologie; SONST = Sonstige Belastungen; WE = Wasserentnahmen*

Belastungs-ID	Belastung	Belastungsgruppe
1.2	Punktquellen - Regenwasserentlastungen	PQ
2.2	Diffuse Quellen - Landwirtschaft	DQ
2.7	Diffuse Quellen - Atmosphärische Deposition	DQ
4.1.2	Morphologische Veränderung von Gewässern - Landwirtschaft	HYMO
4.2.8	Durchgängigkeitshindernisse - Andere	HYMO

## 2.21 Steckbrief des Fließwasserkörpers DERW\_DENW\_282882\_3\_8: Gereonsweiler Fließ

### 2.21.1 Wasserkörpereigenschaften

#### 2.21.1.1 Basisinformationen

Tabelle 182: Stammdaten und Basisinformationen zum Wasserkörper DERW\_DENW\_282882\_3\_8: Gereonsweiler Fließ. EZG = Einzugsgebiet; TEZG = Teileinzugsgebiet; KA = Kläranlage; VGS = Vogelschutzgebiet; FFH = Flora Fauna Habitat

<b>Gewässername</b>	Gereonsweiler Fließ	<b>Hydrologisches TEZG</b>	Rur
<b>Gewässerkennzahl</b>	282882	<b>Planungseinheit</b>	PE_RUR_1300
<b>LAWA-Fließgewässertyp</b>	18 - löss-lehmgeprägte Tieflandbäche	<b>Talsperre &lt; 50ha</b>	nein
<b>Ökoregion</b>	Westliches Flachland	<b>Ausweisung</b>	HMWB
<b>Geochemie</b>	karbonatisch oder basenreich	<b>Fallgruppe</b>	LuH - Landentwässerung und Hochwasserschutz
<b>Vorgänger-ID</b>	DE_NRW_282882_2500	<b>Anzahl kommunaler KA</b>	1
<b>Länge FWK</b>	4.888 m	<b>Grundwasseranschluss</b>	Überwiegend kein Grundwasseranschluss
<b>Gewässelänge NRW</b>	7.730 m	<b>Trockenfallend</b>	keine Angabe
<b>Stationierung von</b>	2.842 m	<b>Mittlerer Abfluss</b>	0,100 m <sup>3</sup> /s
<b>Stationierung bis</b>	7.730 m	<b>Trinkwassernutzung</b>	Keine oder bis 10 cbm/Tag
<b>Fläche des FWK-EZG</b>	2.202,5 ha	<b>Anteil VSG</b>	0,00 %
<b>Anteil Bundeswasserstr.</b>		<b>Anteil FFH-Gebiete</b>	0,00 %

#### 2.21.1.2 Landnutzung im Einzugsgebiet

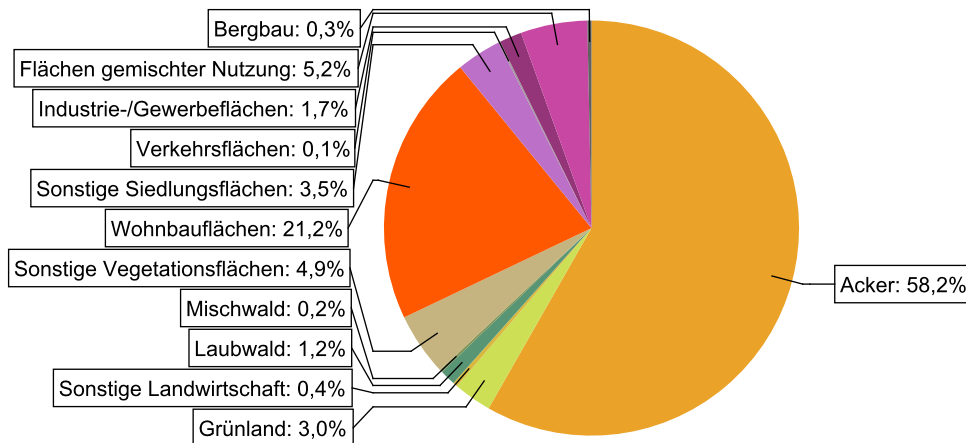


Abbildung 43: Landnutzung im Einzugsgebiet des Wasserkörpers DERW\_DENW\_282882\_3\_8: Gereonsweiler Fließ, basierend auf ATKIS-Daten 2024. Landnutzungstypen mit weniger als 0,1% Anteil sind nicht dargestellt.

### 2.21.1.3 Gewässerstruktur und Querbauwerke

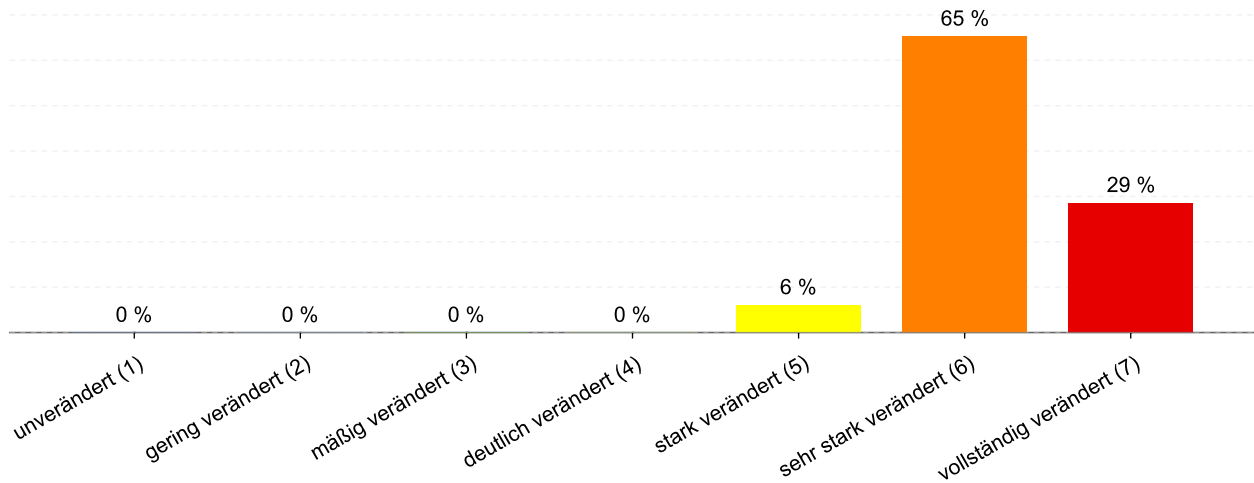


Abbildung 44: Anteil der Gewässerstrukturklassen im Wasserkörper DERW\_DENW\_282882\_3\_8: Gereonsweiler Fließ

Tabelle 183: Informationen zu Bauwerken und Durchgängigkeit im Wasserkörper DERW\_DENW\_282882\_3\_8: Gereonsweiler Fließ. Informationen zu den Bauwerkstypen finden sich im [LANUV-Arbeitsblatt 38](#).

Bauwerktyp	Anzahl	Bauwerktyp	Anzahl
Absturz	1	Sohlschwelle	
Bewegliches Wehr		Streichwehr	
Damm		Verrohrung	7
Gleite		Durchlass	1
Rampe	2	Wasserkraftanlage	

### 2.21.1.4 Direkteinleitungen

Tabelle 184: Anzahl der Direkteinleitungen nach Abwasserherkunft im Wasserkörper DERW\_DENW\_282882\_3\_8: Gereonsweiler Fließ

Abwasserherkunft	Anzahl
KOM - Kommunal	
IGL - Industriell	
AZV - Abwasserzweckverband	1
AFA - Abfallanlagen (Deponie)	
keine Zuordnung	

## 2.21.2 Zustandsbewertung

### 2.21.2.1 Gesamtbewertung

Tabelle 185: Übersicht über die Bewertung des Wasserkörper DERW\_DENW\_282882\_3\_8: Gereonsweiler Fließ. MZB = Makrozoobenthos; PBSM = Pflanzenbehandlungs- und Schädlingsbekämpfungsmittel

Ökologisches Potenzial						unbefr.
Fische	MZB Gesamt	MZB allg. Degradation	MZB Saprobie	Gewässerflora	Makrophyten	Phytoplankton
unbefr.	mäßig	mäßig	gut	mäßig	mäßig	---
Flussgebietspezifische Stoffe			Allgemeine chemisch-physikalische Parameter			
Metalle	PBSM	Sonstige Stoffe		ACP Gesamt		
gut	mäßig	sehr gut		mäßig		
Betrachtung gesetzl. nicht geregelter Stoffe						
Metalle	PBSM	Sonstige Stoffe				
gut	mäßig	mäßig				
Chemischer Zustand						nicht gut
Ohne Ubiquitäre	Metalle	PBSM	Nitrat	Sonstige Stoffe		
gut	nicht gut	gut	gut	nicht gut		

### 2.21.2.2 Stoffliche Überschreitungen

Tabelle 186: Flussgebietspezifischen Schadstoffe der Anlage 6 Oberflächengewässer Verordnung (OGewV) mit Überschreitungen des Beurteilungswerts. Höhe der Überschreitung:  $\geq 1$ -fach = mäßig;  $\geq 2$ -fach = unbefriedigend;  $> 4$ -fach = schlecht

Stoffgruppe	Stoff-Nr.	Stoffname	Probengut	Bewertung
PBSM	2235	Chlortoluron	Wasser	mäßig
PBSM	2386	Imidacloprid	Wasser	schlecht
PBSM	2553	Flufenacet	Wasser	schlecht
PBSM	2626	Diflufenican	Wasser	unbefr.

Tabelle 187: Allgemeine Physikalisch Chemische Parameter (ACP) der Anlage 7 Oberflächengewässer Verordnung (OGewV) mit Überschreitungen des Beurteilungswerts. Höhe der Überschreitung:  $\geq 1$ -fach = mäßig;  $\geq 2$ -fach = unbefriedigend;  $> 4$ -fach = schlecht

Stoffgruppe	Stoff-Nr.	Stoffname	Probengut	Bewertung
ACP Gesamt	1247	Nitrit-Stickstoff	Wasser	mäßig
ACP Gesamt	1249	Ammonium-Stickstoff	Wasser	mäßig
ACP Gesamt	1262	Gesamtphosphat-Phosphor	Wasser	unbefr.
ACP Gesamt	1264	Orthophosphat-Phosphor	Wasser	unbefr.
ACP Gesamt	1523	Organischer Kohlenstoff, gesamt (TOC)	Wasser	mäßig

*Tabelle 188: Gesetzlich nicht geregelte Stoffe mit Überschreitungen des Beurteilungswerts. Höhe der Überschreitung: >=1-fach = mäßig; >= 2-fach = unbefriedigend; > 4-fach = schlecht*

Stoffgruppe	Stoff-Nr.	Stoffname	Probengut	Bewertung
PBSM	2328	Prosulfocarb	Wasser	schlecht
Sonstige Stoffe	2319	Pyren	Wasser	mäßig
Sonstige Stoffe	2330	Indeno(1,2,3-cd)pyren	Wasser	mäßig

*Tabelle 189: Stoffe des chemischen Zustands der Anlage 8 Oberflächengewässer Verordnung (OGewV) mit Überschreitungen des Beurteilungswerts. Höhe der Überschreitung: >= 1-fach = mäßig; >= 2-fach = unbefriedigend; > 4-fach = schlecht*

Stoffgruppe	Stoff-Nr.	Stoffname	Probengut	Ubiquitär	Bewertung
Metalle	1166	Quecksilber	Fische	ja	schlecht
Sonstige Stoffe	101	Summe polybromierte Diphenylether	Fische	ja	schlecht
Sonstige Stoffe	2320	Benzo(a)pyren	Wasser	ja	schlecht

## 2.21.3 Bewirtschaftungsplanung

### 2.21.3.1 Signifikante Belastungsfaktoren je Wasserkörper

*Tabelle 190: Übersicht über die signifikanten Belastungen des Wasserkörpers DERW\_DENW\_282882\_3\_8: Gereonsweiler Fließ. DQ = Diffuse Quellen; PQ = Punktquellen; HYMO = Hydromorphologie; SONST = Sonstige Belastungen; WE = Wasserentnahmen*

Belastungs-ID	Belastung	Belastungsgruppe
1.1	Punktquellen - Kommunales Abwasser	PQ
1.2	Punktquellen - Regenwasserentlastungen	PQ
2.2	Diffuse Quellen - Landwirtschaft	DQ
2.7	Diffuse Quellen - Atmosphärische Deposition	DQ
4.2.9	Durchgängigkeitshindernisse - Unbekannt / außer Gebrauch	HYMO

## 2.22 Steckbrief des Fließwasserkörpers DERW\_DENW\_282894\_0\_6: Kötteler Schar

### 2.22.1 Wasserkörpereigenschaften

#### 2.22.1.1 Basisinformationen

Tabelle 191: Stammdaten und Basisinformationen zum Wasserkörper DERW\_DENW\_282894\_0\_6: Kötteler Schar. EZG = Einzugsgebiet; TEZG = Teileinzugsgebiet; KA = Kläranlage; VGS = Vogelschutzgebiet; FFH = Flora Fauna Habitat

<b>Gewässername</b>	Kötteler Schar	<b>Hydrologisches TEZG</b>	Rur
<b>Gewässerkennzahl</b>	282894	<b>Planungseinheit</b>	PE_RUR_1300
<b>LAWA-Fließgewässertyp</b>	16 - kiesgeprägte Tieflandbäche	<b>Talsperre &lt; 50ha</b>	nein
<b>Ökoregion</b>	Westliches Flachland	<b>Ausweisung</b>	HMWB
<b>Geochemie</b>	karbonatisch oder basenreich	<b>Fallgruppe</b>	BmV - Bebauung und Hochwasserschutz mit Vorland
<b>Vorgänger-ID</b>	DE_NRW_282894_0	<b>Anzahl kommunaler KA</b>	
<b>Länge FWK</b>	5.840 m	<b>Grundwasseranschluss</b>	Grundwasseranschluss in Teilen vorhanden
<b>Gewässerlänge NRW</b>	9.537 m	<b>Trockenfallend</b>	temporär trocken - anthropogen
<b>Stationierung von</b>	0 m	<b>Mittlerer Abfluss</b>	0,108 m³/s
<b>Stationierung bis</b>	5.840 m	<b>Trinkwassernutzung</b>	Keine oder bis 10 cbm/Tag
<b>Fläche des FWK-EZG</b>	1.878,0 ha	<b>Anteil VSG</b>	0,00 %
<b>Anteil Bundeswasserstr.</b>		<b>Anteil FFH-Gebiete</b>	0,00 %

#### 2.22.1.2 Landnutzung im Einzugsgebiet

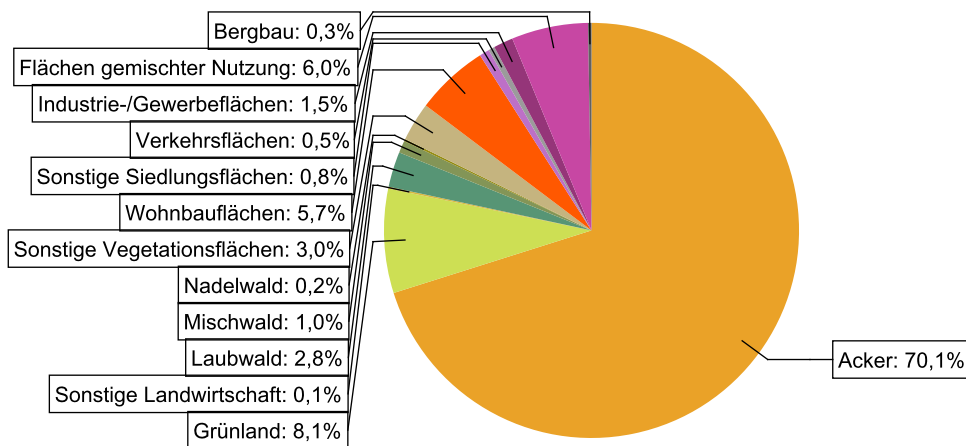


Abbildung 45: Landnutzung im Einzugsgebiet des Wasserkörpers DERW\_DENW\_282894\_0\_6: Kötteler Schar, basierend auf ATKIS-Daten 2024. Landnutzungstypen mit weniger als 0,1% Anteil sind nicht dargestellt.

### 2.22.1.3 Gewässerstruktur und Querbauwerke

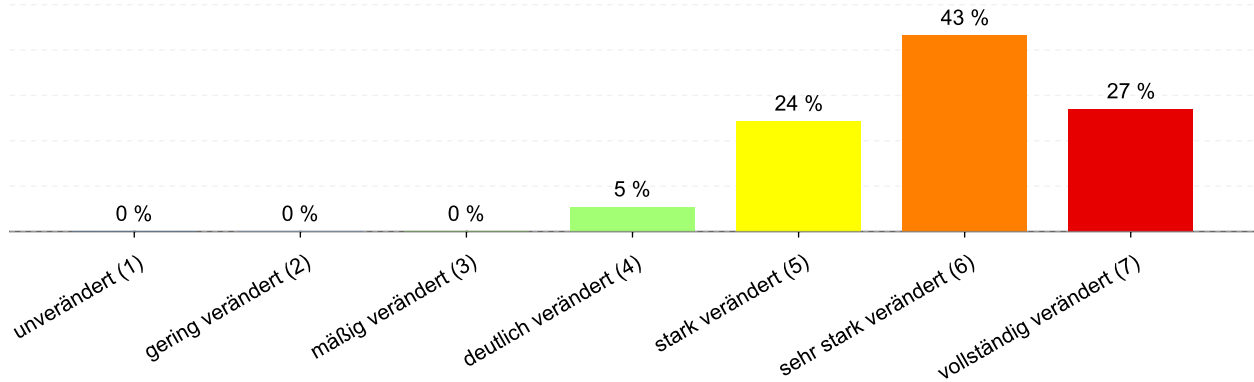


Abbildung 46: Anteil der Gewässerstrukturklassen im Wasserkörper DERW\_DENW\_282894\_0\_6: Kötteler Schar

Tabelle 192: Informationen zu Bauwerken und Durchgängigkeit im Wasserkörper DERW\_DENW\_282894\_0\_6: Kötteler Schar. Informationen zu den Bauwerkstypen finden sich im [LANUV-Arbeitsblatt 38](#).

Bauwerktyp	Anzahl	Bauwerktyp	Anzahl
<b>Absturz</b>		<b>Sohlschwelle</b>	
<b>Bewegliches Wehr</b>	2	<b>Streichwehr</b>	
<b>Damm</b>		<b>Verrohrung</b>	15
<b>Gleite</b>	1	<b>Durchlass</b>	26
<b>Rampe</b>	1	<b>Wasserkraftanlage</b>	

### 2.22.1.4 Direkteinleitungen

Tabelle 193: Anzahl der Direkteinleitungen nach Abwasserherkunft im Wasserkörper DERW\_DENW\_282894\_0\_6: Kötteler Schar

Abwasserherkunft	Anzahl
<b>KOM - Kommunal</b>	
<b>IGL - Industriell</b>	2
<b>AZV - Abwasserzweckverband</b>	
<b>AFA - Abfallanlagen (Deponie)</b>	
<b>keine Zuordnung</b>	

## 2.22.2 Zustandsbewertung

### 2.22.2.1 Gesamtbewertung

Tabelle 194: Übersicht über die Bewertung des Wasserkörper DERW\_DENW\_282894\_0\_6: Kötteler Schar. MZB = Makrozoobenthos; PBSM = Pflanzenbehandlungs- und Schädlingsbekämpfungsmittel

Ökologisches Potenzial						schlecht
Fische	MZB Gesamt	MZB allg. Degradation	MZB Saprobie	Gewässerflora	Makrophyten	Phytoplankton
---	schlecht	---	---	---	---	---
Flussgebietspezifische Stoffe			Allgemeine chemisch-physikalische Parameter			
Metalle	PBSM	Sonstige Stoffe	ACP Gesamt			
---	---	---	---			
Betrachtung gesetzl. nicht geregelter Stoffe						
Metalle	PBSM	Sonstige Stoffe				
---	---	---				
Chemischer Zustand						nicht gut
Ohne Ubiquitäre	Metalle	PBSM	Nitrat	Sonstige Stoffe		
---	nicht gut	---	---	nicht gut		

### 2.22.2.2 Stoffliche Überschreitungen

Tabelle 195: Flussgebietspezifischen Schadstoffe der Anlage 6 Oberflächengewässer Verordnung (OGewV) mit Überschreitungen des Beurteilungswerts. Höhe der Überschreitung:  $\geq 1$ -fach = mäßig;  $\geq 2$ -fach = unbefriedigend;  $> 4$ -fach = schlecht

Es liegen keine Beurteilungswertverletzungen oder Messdaten vor.

Tabelle 196: Allgemeine Physikalisch Chemische Parameter (ACP) der Anlage 7 Oberflächengewässer Verordnung (OGewV) mit Überschreitungen des Beurteilungswerts. Höhe der Überschreitung:  $\geq 1$ -fach = mäßig;  $\geq 2$ -fach = unbefriedigend;  $> 4$ -fach = schlecht

Es liegen keine Beurteilungswertverletzungen oder Messdaten vor.

Tabelle 197: Gesetzlich nicht geregelte Stoffe mit Überschreitungen des Beurteilungswerts. Höhe der Überschreitung:  $\geq 1$ -fach = mäßig;  $\geq 2$ -fach = unbefriedigend;  $> 4$ -fach = schlecht

Es liegen keine Beurteilungswertverletzungen oder Messdaten vor.

Tabelle 198: Stoffe des chemischen Zustands der Anlage 8 Oberflächengewässer Verordnung (OGewV) mit Überschreitungen des Beurteilungswerts. Höhe der Überschreitung:  $\geq 1$ -fach = mäßig;  $\geq 2$ -fach = unbefriedigend;  $> 4$ -fach = schlecht

Stoffgruppe	Stoff-Nr.	Stoffname	Probengut	Ubiquitär	Bewertung
Metalle	1166	Quecksilber	Fische	ja	schlecht
Sonstige Stoffe	101	Summe polybromierte Diphenylether	Fische	ja	schlecht

## 2.22.3 Bewirtschaftungsplanung

### 2.22.3.1 Signifikante Belastungsfaktoren je Wasserkörper

Tabelle 199: Übersicht über die signifikanten Belastungen des Wasserkörpers DERW\_DENW\_282894\_0\_6: Kötteler Schar. DQ = Diffuse Quellen; PQ = Punktquellen; HYMO = Hydromorphologie; SONST = Sonstige Belastungen; WE = Wasserentnahmen

Belastungs-ID	Belastung	Belastungsgruppe
1.2	Punktquellen - Regenwasserentlastungen	PQ
2.2	Diffuse Quellen - Landwirtschaft	DQ
2.7	Diffuse Quellen - Atmosphärische Deposition	DQ
4.1.5	Morphologische Veränderung von Gewässern - Unbekannt	HYMO
4.2.9	Durchgängigkeitshindernisse - Unbekannt / außer Gebrauch	HYMO
4.5	Hydromorphologische Veränderung - Andere	HYMO

## 2.23 Steckbrief des Fließwasserkörpers DERW\_DENW\_282894\_6\_10: Kötteler Schar

### 2.23.1 Wasserkörpereigenschaften

#### 2.23.1.1 Basisinformationen

Tabelle 200: Stammdaten und Basisinformationen zum Wasserkörper DERW\_DENW\_282894\_6\_10: Kötteler Schar. EZG = Einzugsgebiet; TEZG = Teileinzugsgebiet; KA = Kläranlage; VGS = Vogelschutzgebiet; FFH = Flora Fauna Habitat

<b>Gewässername</b>	Kötteler Schar	<b>Hydrologisches TEZG</b>	Rur
<b>Gewässerkennzahl</b>	282894	<b>Planungseinheit</b>	PE_RUR_1300
<b>LAWA-Fließgewässertyp</b>	16 - kiesgeprägte Tieflandbäche	<b>Talsperre &lt; 50ha</b>	nein
<b>Ökoregion</b>	Westliches Flachland	<b>Ausweisung</b>	HMWB
<b>Geochemie</b>	karbonatisch oder basenreich	<b>Fallgruppe</b>	LuH - Landentwässerung und Hochwasserschutz
<b>Vorgänger-ID</b>	DE_NRW_282894_5800	<b>Anzahl kommunaler KA</b>	
<b>Länge FWK</b>	3.697 m	<b>Grundwasseranschluss</b>	Überwiegend kein Grundwasseranschluss
<b>Gewässerslänge NRW</b>	9.537 m	<b>Trockenfallend</b>	temporär trocken - anthropogen
<b>Stationierung von</b>	5.840 m	<b>Mittlerer Abfluss</b>	0,096 m³/s
<b>Stationierung bis</b>	9.537 m	<b>Trinkwassernutzung</b>	Keine oder bis 10 cbm/Tag
<b>Fläche des FWK-EZG</b>	729,5 ha	<b>Anteil VSG</b>	0,00 %
<b>Anteil Bundeswasserstr.</b>		<b>Anteil FFH-Gebiete</b>	0,00 %

#### 2.23.1.2 Landnutzung im Einzugsgebiet

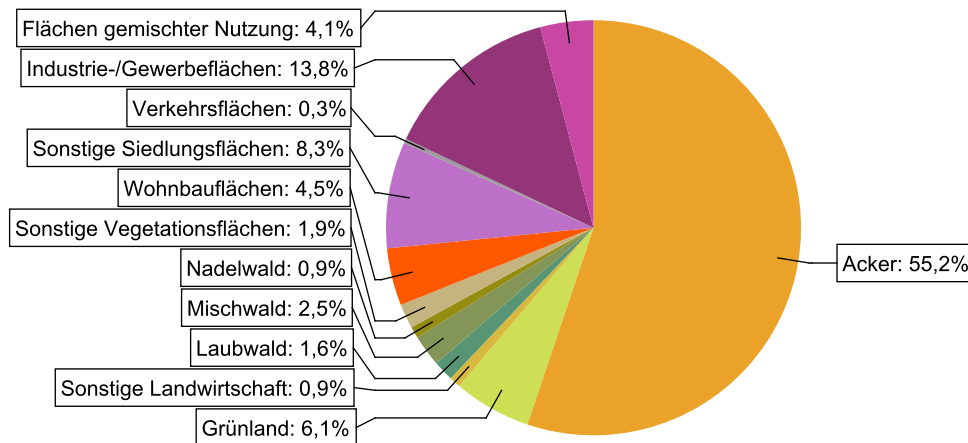


Abbildung 47: Landnutzung im Einzugsgebiet des Wasserkörpers DERW\_DENW\_282894\_6\_10: Kötteler Schar, basierend auf ATKIS-Daten 2024. Landnutzungstypen mit weniger als 0,1% Anteil sind nicht dargestellt.

### 2.23.1.3 Gewässerstruktur und Querbauwerke

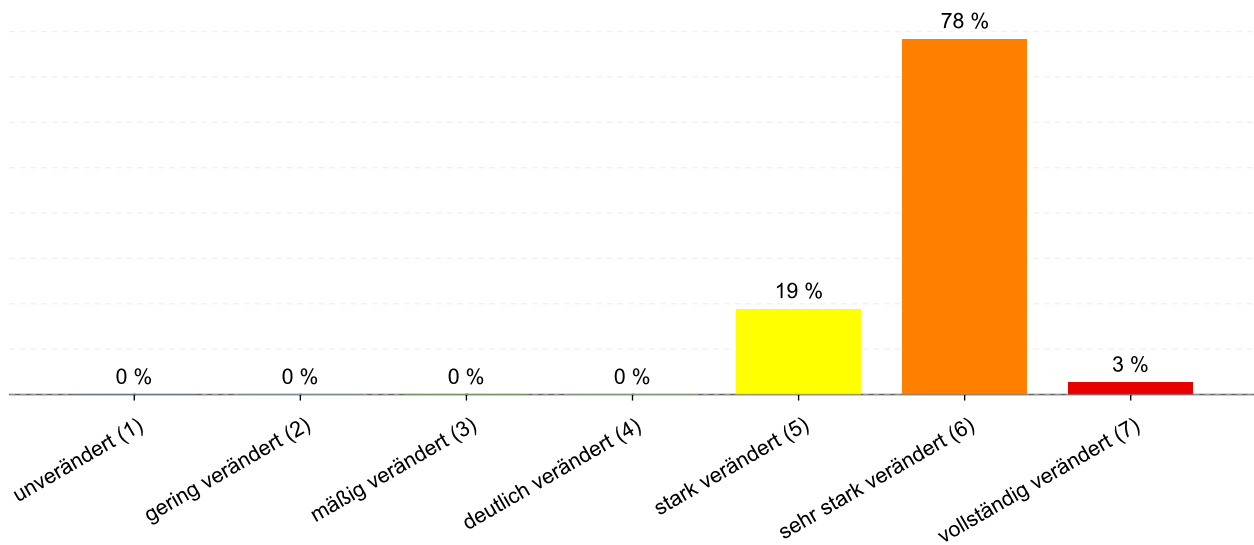


Abbildung 48: Anteil der Gewässerstrukturklassen im Wasserkörper DERW\_DENW\_282894\_6\_10: Kötteler Schar

Tabelle 201: Informationen zu Bauwerken und Durchgängigkeit im Wasserkörper DERW\_DENW\_282894\_6\_10: Kötteler Schar. Informationen zu den Bauwerkstypen finden sich im [LANUV-Arbeitsblatt 38](#).

Bauwerktyp	Anzahl	Bauwerktyp	Anzahl
Absturz		Sohlschwelle	
Bewegliches Wehr		Streichwehr	
Damm		Verrohrung	4
Gleite	1	Durchlass	13
Rampe		Wasserkraftanlage	

### 2.23.1.4 Direkteinleitungen

Tabelle 202: Anzahl der Direkteinleitungen nach Abwasserherkunft im Wasserkörper DERW\_DENW\_282894\_6\_10: Kötteler Schar

Abwasserherkunft	Anzahl
KOM - Kommunal	
IGL - Industriell	
AZV - Abwasserzweckverband	
AFA - Abfallanlagen (Deponie)	
keine Zuordnung	

## 2.23.2 Zustandsbewertung

### 2.23.2.1 Gesamtbewertung

Table 203: Übersicht über die Bewertung des Wasserkörper DERW\_DENW\_282894\_6\_10: Kötteler Schar. MZB = Makrozoobenthos; PBSM = Pflanzenbehandlungs- und Schädlingsbekämpfungsmittel

Ökologisches Potenzial						schlecht
Fische	MZB Gesamt	MZB allg. Degradation	MZB Saprobie	Gewässerflora	Makrophyten	Phytoplankton
---	schlecht	---	---	---	---	---
Flussgebietspezifische Stoffe			Allgemeine chemisch-physikalische Parameter			
Metalle	PBSM	Sonstige Stoffe	ACP Gesamt			
---	---	---	---			
Betrachtung gesetzl. nicht geregelter Stoffe						
Metalle	PBSM	Sonstige Stoffe				
---	---	---				
Chemischer Zustand						nicht gut
Ohne Ubiquitäre	Metalle	PBSM	Nitrat	Sonstige Stoffe		
---	nicht gut	---	---	nicht gut		

### 2.23.2.2 Stoffliche Überschreitungen

Table 204: Flussgebietspezifischen Schadstoffe der Anlage 6 Oberflächengewässer Verordnung (OGewV) mit Überschreitungen des Beurteilungswerts. Höhe der Überschreitung:  $\geq 1$ -fach = mäßig;  $\geq 2$ -fach = unbefriedigend;  $> 4$ -fach = schlecht

Es liegen keine Beurteilungswertverletzungen oder Messdaten vor.

Table 205: Allgemeine Physikalisch Chemische Parameter (ACP) der Anlage 7 Oberflächengewässer Verordnung (OGewV) mit Überschreitungen des Beurteilungswerts. Höhe der Überschreitung:  $\geq 1$ -fach = mäßig;  $\geq 2$ -fach = unbefriedigend;  $> 4$ -fach = schlecht

Es liegen keine Beurteilungswertverletzungen oder Messdaten vor.

Table 206: Gesetzlich nicht geregelte Stoffe mit Überschreitungen des Beurteilungswerts. Höhe der Überschreitung:  $\geq 1$ -fach = mäßig;  $\geq 2$ -fach = unbefriedigend;  $> 4$ -fach = schlecht

Es liegen keine Beurteilungswertverletzungen oder Messdaten vor.

Table 207: Stoffe des chemischen Zustands der Anlage 8 Oberflächengewässer Verordnung (OGewV) mit Überschreitungen des Beurteilungswerts. Höhe der Überschreitung:  $\geq 1$ -fach = mäßig;  $\geq 2$ -fach = unbefriedigend;  $> 4$ -fach = schlecht

Stoffgruppe	Stoff-Nr.	Stoffname	Probengut	Ubiquitär	Bewertung
Metalle	1166	Quecksilber	Fische	ja	schlecht
Sonstige Stoffe	101	Summe polybromierte Diphenylether	Fische	ja	schlecht

## 2.23.3 Bewirtschaftungsplanung

### 2.23.3.1 Signifikante Belastungsfaktoren je Wasserkörper

Tabelle 208: Übersicht über die signifikanten Belastungen des Wasserkörpers DERW\_DENW\_282894\_6\_10: Kötteler Schar. DQ = Diffuse Quellen; PQ = Punktquellen; HYMO = Hydromorphologie; SONST = Sonstige Belastungen; WE = Wasserentnahmen

Belastungs-ID	Belastung	Belastungsgruppe
2.10	Diffuse Quellen - Andere	DQ
2.7	Diffuse Quellen - Atmosphärische Deposition	DQ
4.5	Hydromorphologische Veränderung - Andere	HYMO

## 3 Impressum

### Herausgeber

Ministerium für Umwelt, Naturschutz und Verkehr des Landes Nordrhein-Westfalen (MUNV NRW)  
40190 Düsseldorf  
Telefon +49 (0) 211 4566-0  
Telefax +49 (0) 211 4566-388

### Text

Ministerium für Umwelt, Naturschutz und Verkehr des Landes Nordrhein-Westfalen (MUNV NRW)  
Landesamt für Natur, Umwelt und Klima Nordrhein-Westfalen (LANUK NRW)  
Geschäftsstellen WRRL der Bezirksregierungen Arnsberg, Detmold, Düsseldorf, Köln und Münster

**Stand: 27.02.2026**