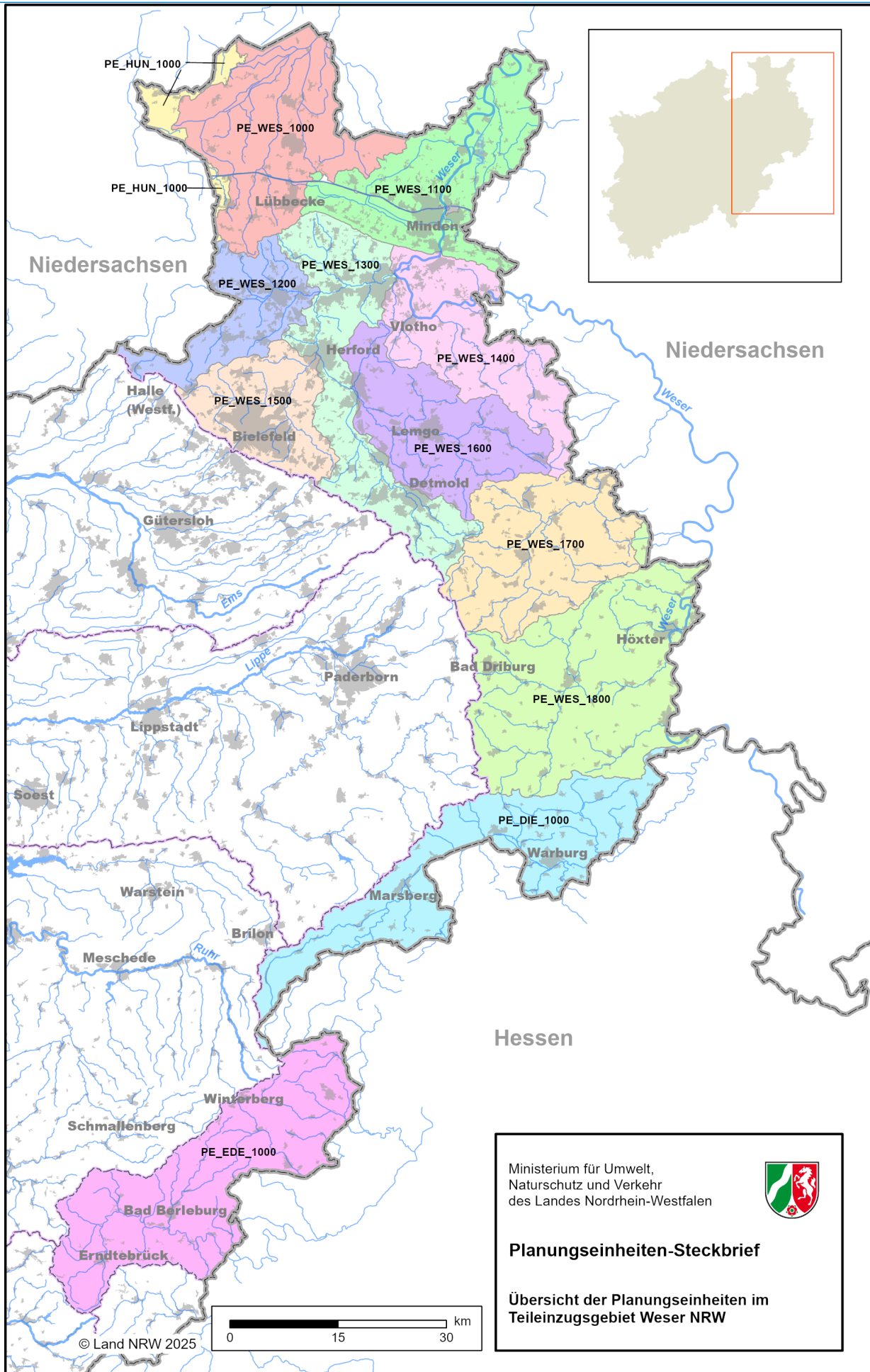


1 Übersicht über die Planungseinheit PE_WES_1000: Große Aue

1.1 Lage der Planungseinheit PE_WES_1000: Große Aue im Teileinzugsgebiet Weser NRW



Ministerium für Umwelt,
 Naturschutz und Verkehr
 des Landes Nordrhein-Westfalen



Planungseinheiten-Steckbrief

Übersicht der Planungseinheiten im
 Teileinzugsgebiet Weser NRW

Abbildung 1: Übersicht der Planungseinheiten im Teileinzugsgebiet Weser NRW.

1.2 Allgemeine Informationen zur Planungseinheit

1.2.1 Gebietsbeschreibung

Die textlichen Beschreibungen der Planungseinheiten folgen in einer späteren Version der Steckbriefe.

1.2.2 Wasserqualität

Die textlichen Beschreibungen der Planungseinheiten folgen in einer späteren Version der Steckbriefe.

1.2.3 Gewässerökologie

Die textlichen Beschreibungen der Planungseinheiten folgen in einer späteren Version der Steckbriefe.

1.2.4 Ursachen und Maßnahmen

Die textlichen Beschreibungen der Planungseinheiten folgen in einer späteren Version der Steckbriefe.

1.3 Übersicht der zugehörigen Oberflächenwasserkörper: Fließwasserkörper und See-Wasserkörper

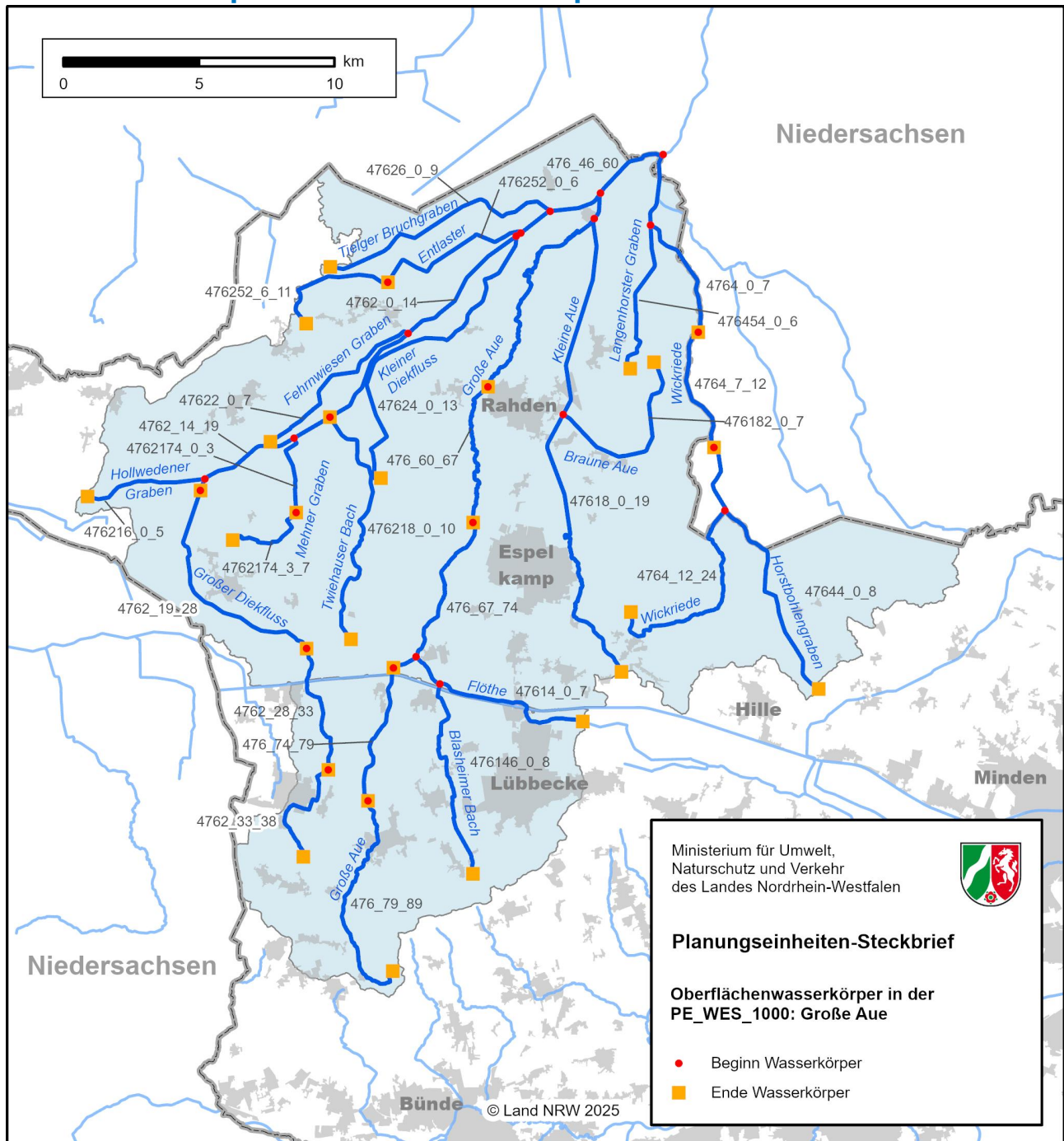


Abbildung 2: Oberflächenwasserkörper in der Planungseinheit PE_WES_1000: Große Aue

Tabelle 1: Liste der Oberflächenwasserkörper (OWK) in der Planungseinheit PE_WES_1000: Große Aue inklusive ausgewählter Stammdaten, Ausweisung und Bewertungen. EZG = Einzugsgebiet, NWB = natürlicher Wasserkörper, AWB = künstlicher Wasserkörper, HMWB = erheblich veränderter Wasserkörper. Für NWB wird der ökologische Zustand, für HMWB oder AWB das ökologische Potenzial bewertet.

OWK-ID	OWK-Name	Länge [m]	EZG [ha]	Tal-sperre	Auswei-sung	Ökol. Zustand	Ökol. Potenzial	Chem. Zustand
476_46_60	Große Aue	14.396	2.320,8	nein	HMWB		schlecht	gut
476_60_67	Große Aue	6.494	1.665,1	nein	NWB	unbefr.		nicht gut
476_67_74	Große Aue	6.979	2.240,9	nein	HMWB		schlecht	gut
476_74_79	Große Aue	5.459	2.476,6	nein	HMWB		unbefr.	gut
476_79_89	Große Aue	9.153	2.679,6	nein	HMWB		schlecht	gut
47614_0_7	Flöthe	7.408	2.431,3	nein	HMWB		schlecht	gut
476146_0_8	Blasheimer Bach	8.052	2.056,9	nein	HMWB		schlecht	gut
47618_0_19	Kleine Aue	19.251	4.879,9	nein	HMWB		schlecht	gut
476182_0_7	Braune Aue	7.289	2.342,4	nein	HMWB		schlecht	gut
4762_0_14	Großer Diekfluss	13.540	1.197,5	nein	HMWB		schlecht	gut
4762_14_19	Großer Diekfluss	5.747	1.186,2	nein	HMWB		unbefr.	gut
4762_19_28	Großer Diekfluss	8.852	3.060,4	nein	HMWB		unbefr.	gut
4762_28_33	Großer Diekfluss	5.138	1.189,5	nein	HMWB		schlecht	gut
4762_33_38	Großer Diekfluss	4.958	423,9	nein	AWB		schlecht	gut
476216_0_5	Hollwedener Graben	4.577	1.367,5	nein	HMWB		schlecht	gut
4762174_0_3	Mehner Graben	3.098	774,5	nein	AWB		mäßig	gut
4762174_3_7	Mehner Graben	3.460	300,7	nein	AWB		mäßig	gut
476218_0_10	Twiehauser Bach	10.097	1.894,4	nein	HMWB		schlecht	gut
47622_0_7	Fehrwiesen Graben	7.049	1.225,5	nein	HMWB		unbefr.	gut
47624_0_13	Kleiner Diekfluss	12.905	2.196,9	nein	HMWB		schlecht	gut
476252_0_6	Entlaster	6.107	691,6	nein	AWB		schlecht	gut
476252_6_11	Entlaster	5.023	602,9	nein	AWB		schlecht	gut
47626_0_9	Tielger Bruchgraben	9.475	1.420,5	nein	HMWB		schlecht	gut
4764_0_7	Wickriede	7.497	466,4	nein	HMWB		unbefr.	gut
4764_7_12	Wickriede	4.796	1.510,3	nein	HMWB		schlecht	gut
4764_12_24	Wickriede	11.324	2.722,7	nein	HMWB		schlecht	gut
47644_0_8	Horstbohlengraben	8.116	2.114,4	nein	HMWB		schlecht	gut
476454_0_6	Langenhorster Graben	5.934	1.197,1	nein	HMWB		schlecht	gut

2 Steckbriefe der Fließwasserkörper in der Planungseinheit PE_WES_1000: Große Aue

2.1 Steckbrief des Fließwasserkörpers DERW_DENW_476_46_60: Große Aue

2.1.1 Wasserkörpereigenschaften

2.1.1.1 Basisinformationen

Tabelle 2: Stammdaten und Basisinformationen zum Wasserkörper DERW_DENW_476_46_60: Große Aue. EZG = Einzugsgebiet; TEZG = Teileinzugsgebiet; KA = Kläranlage; VGS = Vogelschutzgebiet; FFH = Flora Fauna Habitat

Gewässername	Große Aue	Hydrologisches TEZG	Weser
Gewässerkennzahl	476	Planungseinheit	PE_WES_1000
LAWA-Fließgewässertyp	15 - sand- und lehmgeprägte Tieflandflüsse	Talsperre < 50ha	nein
Ökoregion	Zentrales Flachland	Ausweisung	HMWB
Geochemie	karbonatisch oder basenreich	Fallgruppe	LuH - Landentwässerung und Hochwasserschutz
Vorgänger-ID	DE_NRW_476_46138	Anzahl kommunaler KA	
Länge FWK	14.396 m	Grundwasseranschluss	Grundwasseranschluss vorhanden
Gewässerlänge NRW	42.463 m	Trockenfallend	keine Angabe
Stationierung von	46.055 m	Mittlerer Abfluss	1,576 m³/s
Stationierung bis	60.451 m	Trinkwassernutzung	Keine oder bis 10 cbm/Tag
Fläche des FWK-EZG	2.320,8 ha	Anteil VSG	0,00 %
Anteil Bundeswasserstr.		Anteil FFH-Gebiete	5,36 %

2.1.1.2 Landnutzung im Einzugsgebiet

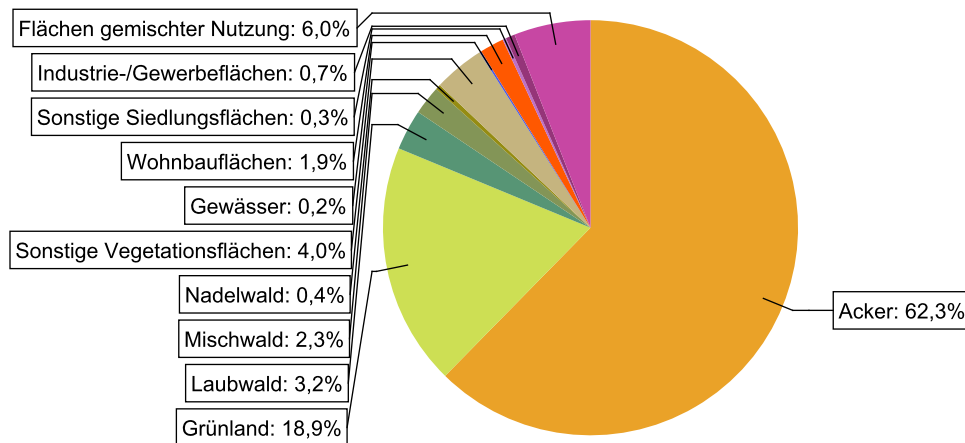


Abbildung 3: Landnutzung im Einzugsgebiet des Wasserkörpers DERW_DENW_476_46_60: Große Aue, basierend auf ATKIS-Daten 2024. Landnutzungstypen mit weniger als 0,1% Anteil sind nicht dargestellt.

2.1.1.3 Gewässerstruktur und Querbauwerke

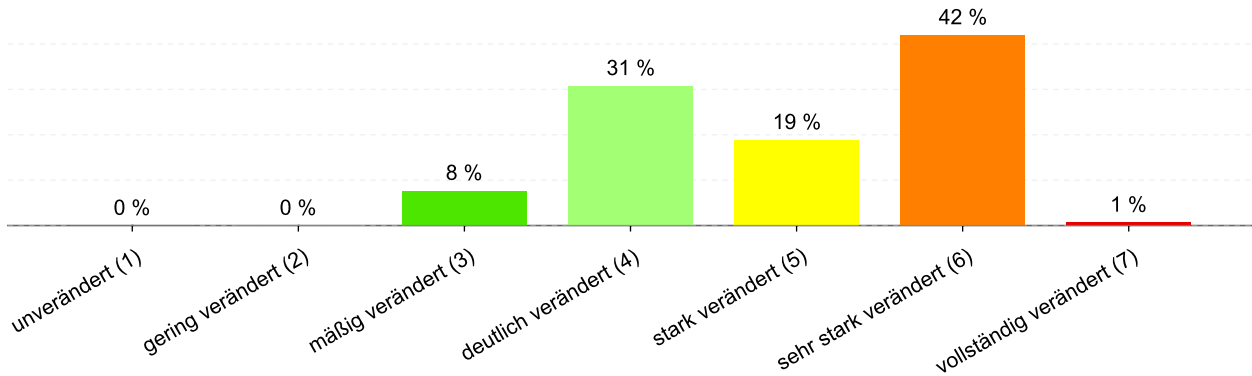


Abbildung 4: Anteil der Gewässerstrukturklassen im Wasserkörper DERW_DENW_476_46_60: Große Aue

Tabelle 3: Informationen zu Bauwerken und Durchgängigkeit im Wasserkörper DERW_DENW_476_46_60: Große Aue. Informationen zu den Bauwerkstypen finden sich im [LANUV-Arbeitsblatt 38](#).

Bauwerktyp	Anzahl	Bauwerktyp	Anzahl
Absturz	1	Sohlschwelle	1
Bewegliches Wehr	1	Streichwehr	
Damm		Verrohrung	4
Gleite	6	Durchlass	9
Rampe		Wasserkraftanlage	

2.1.1.4 Direkteinleitungen

Tabelle 4: Anzahl der Direkteinleitungen nach Abwasserherkunft im Wasserkörper DERW_DENW_476_46_60: Große Aue

Abwasserherkunft	Anzahl
KOM - Kommunal	
IGL - Industriell	
AZV - Abwasserzweckverband	
AFA - Abfallanlagen (Deponie)	
keine Zuordnung	

2.1.2 Zustandsbewertung

2.1.2.1 Gesamtbewertung

Table 5: Übersicht über die Bewertung des Wasserkörper DERW_DENW_476_46_60: Große Aue. MZB = Makrozoobenthos; PBSM = Pflanzenbehandlungs- und Schädlingsbekämpfungsmittel

Ökologisches Potenzial						schlecht
Fische	MZB Gesamt	MZB allg. Degradation	MZB Saprobie	Gewässerflora	Makrophyten	Phytoplankton
mäßig	schlecht	schlecht	mäßig	unbefr.	unbefr.	---
Flussgebietsspezifische Stoffe			Allgemeine chemisch-physikalische Parameter			
Metalle	PBSM	Sonstige Stoffe	ACP Gesamt			
gut	sehr gut	sehr gut	mäßig			
Betrachtung gesetzl. nicht geregelter Stoffe						
Metalle	PBSM	Sonstige Stoffe				
mäßig	mäßig	mäßig				
Chemischer Zustand						nicht gut
Ohne Ubiquitäre	Metalle	PBSM	Nitrat	Sonstige Stoffe		
gut	nicht gut	nicht gut	gut	nicht gut		

2.1.2.2 Stoffliche Überschreitungen

Table 6: Flussgebietsspezifischen Schadstoffe der Anlage 6 Oberflächengewässer Verordnung (OGewV) mit Überschreitungen des Beurteilungswerts. Höhe der Überschreitung: ≥ 1 -fach = mäßig; ≥ 2 -fach = unbefriedigend; > 4 -fach = schlecht

Es liegen keine Beurteilungswertverletzungen oder Messdaten vor.

Table 7: Allgemeine Physikalisch Chemische Parameter (ACP) der Anlage 7 Oberflächengewässer Verordnung (OGewV) mit Überschreitungen des Beurteilungswerts. Höhe der Überschreitung: ≥ 1 -fach = mäßig; ≥ 2 -fach = unbefriedigend; > 4 -fach = schlecht

Stoffgruppe	Stoff-Nr.	Stoffname	Probengut	Bewertung
ACP Gesamt	1262	Gesamtposphat-Phosphor	Wasser	mäßig
ACP Gesamt	1281	Sauerstoff	Wasser	mäßig
ACP Gesamt	1523	Organischer Kohlenstoff, gesamt (TOC)	Wasser	mäßig

Tabelle 8: Gesetzlich nicht geregelte Stoffe mit Überschreitungen des Beurteilungswerts. Höhe der Überschreitung: >=1-fach = mäßig; >= 2-fach = unbefriedigend; > 4-fach = schlecht

Stoffgruppe	Stoff-Nr.	Stoffname	Probengut	Bewertung
Metalle	1165	Cadmium	Schwebstoff	mäßig
PBSM	4073	Metolachlor-CA	Wasser	schlecht
PBSM	4324	Metazachlor ESA	Wasser	schlecht
PBSM	4333	Metolachlor ESA	Wasser	schlecht
Sonstige Stoffe	117	Summe 25 PFAS	Fische	schlecht
Sonstige Stoffe	2319	Pyren	Wasser	mäßig
Sonstige Stoffe	2690	Estron	Wasser	unbefr.
Sonstige Stoffe	2857	Perfluoronansäure	Fische	schlecht
Sonstige Stoffe	2858	Perfluordekansäure	Fische	schlecht
Sonstige Stoffe	2859	Perfluorundekansäure	Fische	schlecht
Sonstige Stoffe	2860	Perfluordodekansäure	Fische	schlecht

Tabelle 9: Stoffe des chemischen Zustands der Anlage 8 Oberflächengewässer Verordnung (OGewV) mit Überschreitungen des Beurteilungswerts. Höhe der Überschreitung: >= 1-fach = mäßig; >= 2-fach = unbefriedigend; > 4-fach = schlecht

Stoffgruppe	Stoff-Nr.	Stoffname	Probengut	Ubiquitär	Bewertung
Metalle	1166	Quecksilber	Fische	ja	mäßig
PBSM	116	Summe Heptachlor plus Heptachlorepoide	Fische	ja	schlecht
PBSM	2316	cis-Heptachlorepoide	Fische	ja	schlecht
PBSM	2889	Heptachlorepoide, cis und trans	Fische	ja	schlecht
Sonstige Stoffe	101	Summe polybromierte Diphenylether	Fische	ja	schlecht
Sonstige Stoffe	2153	2,2',4,4'-Tetrabrombiphenylether	Fische	ja	schlecht
Sonstige Stoffe	2154	2,2',4,4',6-Pentabrombiphenylether	Fische	ja	unbefr.
Sonstige Stoffe	2156	2,2',4,4',5,6'-Hexabrombiphenylether	Fische	ja	mäßig
Sonstige Stoffe	2320	Benzo(a)pyren	Wasser	ja	schlecht
Sonstige Stoffe	4029	2,4,4-Tribromdiphenylether	Fische	ja	mäßig

2.1.3 Bewirtschaftungsplanung

2.1.3.1 Signifikante Belastungsfaktoren je Wasserkörper

Tabelle 10: Übersicht über die signifikanten Belastungen des Wasserkörpers DERW_DENW_476_46_60: Große Aue. DQ = Diffuse Quellen; PQ = Punktquellen; HYMO = Hydromorphologie; SONST = Sonstige Belastungen; WE = Wasserentnahmen

Belastungs-ID	Belastung	Belastungsgruppe
1.2	Punktquellen - Regenwasserentlastungen	PQ
2.2	Diffuse Quellen - Landwirtschaft	DQ
2.7	Diffuse Quellen - Atmosphärische Deposition	DQ
4.1.1	Morphologische Veränderung von Gewässern - Hochwasserschutz	HYMO
4.1.2	Morphologische Veränderung von Gewässern - Landwirtschaft	HYMO
4.2.8	Durchgängigkeitshindernisse - Andere	HYMO
9	Historische Belastungen	SONST

2.2 Steckbrief des Fließwasserkörpers DERW_DENW_476_60_67: Große Aue

2.2.1 Wasserkörpereigenschaften

2.2.1.1 Basisinformationen

Tabelle 11: Stammdaten und Basisinformationen zum Wasserkörper DERW_DENW_476_60_67: Große Aue. EZG = Einzugsgebiet; TEZG = Teileinzugsgebiet; KA = Kläranlage; VGS = Vogelschutzgebiet; FFH = Flora Fauna Habitat

Gewässername	Große Aue	Hydrologisches TEZG	Weser
Gewässerkennzahl	476	Planungseinheit	PE_WES_1000
LAWA-Fließgewässertyp	12 - organisch geprägte Flüsse	Talsperre < 50ha	nein
Ökoregion	Zentrales Flachland	Ausweisung	NWB
Geochemie	karbonatisch oder basenreich	Fallgruppe	keine Angabe
Vorgänger-ID	DE_NRW_476_58081	Anzahl kommunaler KA	
Länge FWK	6.494 m	Grundwasseranschluss	Grundwasseranschluss vorhanden
Gewässerringlänge NRW	42.463 m	Trockenfallend	keine Angabe
Stationierung von	60.451 m	Mittlerer Abfluss	0,992 m³/s
Stationierung bis	66.945 m	Trinkwassernutzung	Keine oder bis 10 cbm/Tag
Fläche des FWK-EZG	1.665,1 ha	Anteil VSG	0,00 %
Anteil Bundeswasserstr.		Anteil FFH-Gebiete	6,88 %

2.2.1.2 Landnutzung im Einzugsgebiet

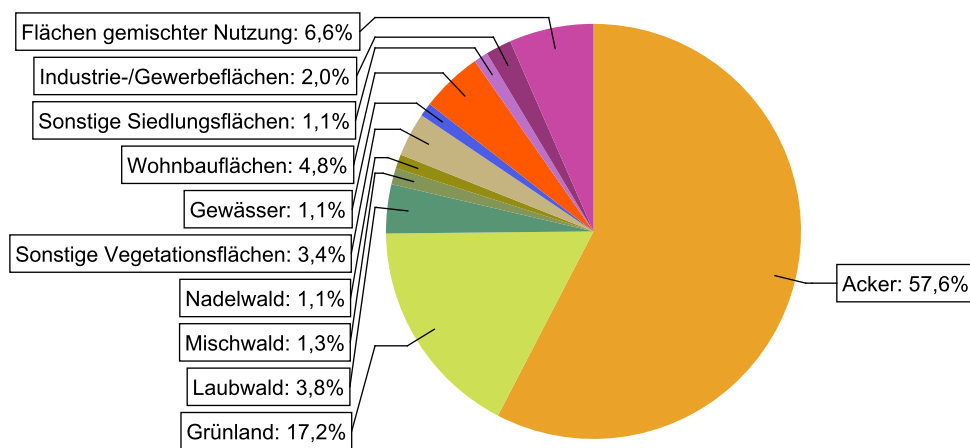


Abbildung 5: Landnutzung im Einzugsgebiet des Wasserkörpers DERW_DENW_476_60_67: Große Aue, basierend auf ATKIS-Daten 2024. Landnutzungstypen mit weniger als 0,1% Anteil sind nicht dargestellt.

2.2.1.3 Gewässerstruktur und Querbauwerke

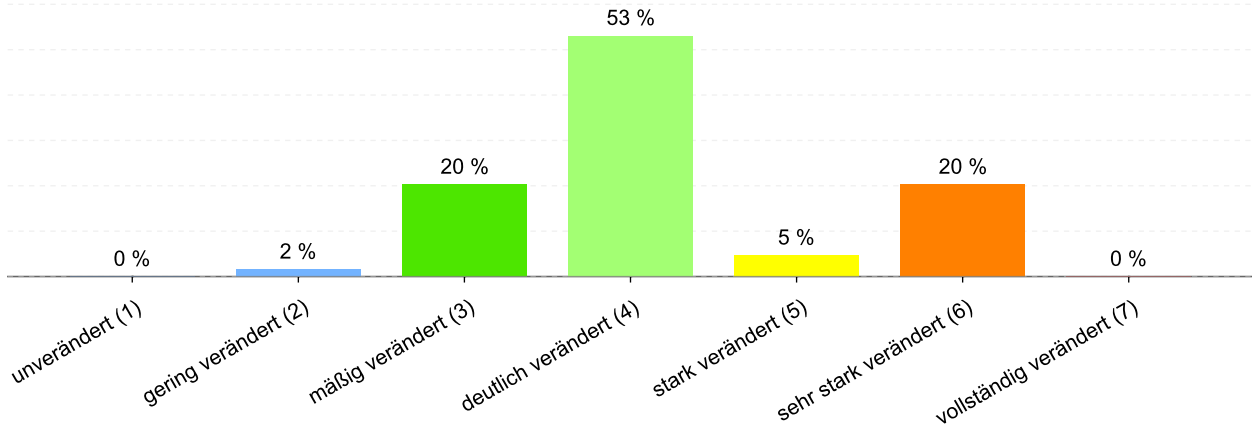


Abbildung 6: Anteil der Gewässerstrukturklassen im Wasserkörper DERW_DENW_476_60_67: Große Aue

Tabelle 12: Informationen zu Bauwerken und Durchgängigkeit im Wasserkörper DERW_DENW_476_60_67: Große Aue. Informationen zu den Bauwerkstypen finden sich im [LANUV-Arbeitsblatt 38](#).

Bauwerktyp	Anzahl	Bauwerktyp	Anzahl
Absturz		Sohlschwelle	
Bewegliches Wehr		Streichwehr	
Damm		Verrohrung	1
Gleite	2	Durchlass	4
Rampe		Wasserkraftanlage	

2.2.1.4 Direkteinleitungen

Tabelle 13: Anzahl der Direkteinleitungen nach Abwasserherkunft im Wasserkörper DERW_DENW_476_60_67: Große Aue

Abwasserherkunft	Anzahl
KOM - Kommunal	
IGL - Industriell	
AZV - Abwasserzweckverband	
AFA - Abfallanlagen (Deponie)	
keine Zuordnung	

2.2.2 Zustandsbewertung

2.2.2.1 Gesamtbewertung

Tabelle 14: Übersicht über die Bewertung des Wasserkörper DERW_DENW_476_60_67: Große Aue. MZB = Makrozoobenthos; PBSM = Pflanzenbehandlungs- und Schädlingsbekämpfungsmittel

Ökologischer Zustand						unbefr.
Fische	MZB Gesamt	MZB allg. Degradation	MZB Saprobie	Gewässerflora	Makrophyten	Phytoplankton
unbefr.	mäßig	mäßig	gut	unbefr.	unbefr.	---
Flussgebietspezifische Stoffe			Allgemeine chemisch-physikalische Parameter			
Metalle	PBSM	Sonstige Stoffe		ACP Gesamt		
gut	---	---		mäßig		
Betrachtung gesetzl. nicht geregelter Stoffe						
Metalle	PBSM	Sonstige Stoffe				
mäßig	---	---				
Chemischer Zustand						nicht gut
Ohne Ubiquitäre	Metalle	PBSM	Nitrat	Sonstige Stoffe		
nicht gut	nicht gut	---	gut	nicht gut		

2.2.2.2 Stoffliche Überschreitungen

Tabelle 15: Flussgebietspezifischen Schadstoffe der Anlage 6 Oberflächengewässer Verordnung (OGewV) mit Überschreitungen des Beurteilungswerts. Höhe der Überschreitung: ≥ 1 -fach = mäßig; ≥ 2 -fach = unbefriedigend; > 4 -fach = schlecht

Es liegen keine Beurteilungswertverletzungen oder Messdaten vor.

Tabelle 16: Allgemeine Physikalisch Chemische Parameter (ACP) der Anlage 7 Oberflächengewässer Verordnung (OGewV) mit Überschreitungen des Beurteilungswerts. Höhe der Überschreitung: ≥ 1 -fach = mäßig; ≥ 2 -fach = unbefriedigend; > 4 -fach = schlecht

Stoffgruppe	Stoff-Nr.	Stoffname	Probengut	Bewertung
ACP Gesamt	1061	pH-Wert	Wasser	schlecht
ACP Gesamt	1281	Sauerstoff	Wasser	mäßig

Tabelle 17: Gesetzlich nicht geregelte Stoffe mit Überschreitungen des Beurteilungswerts. Höhe der Überschreitung: ≥ 1 -fach = mäßig; ≥ 2 -fach = unbefriedigend; > 4 -fach = schlecht

Stoffgruppe	Stoff-Nr.	Stoffname	Probengut	Bewertung
Metalle	1186	Kobalt	Wasser	mäßig

Tabelle 18: Stoffe des chemischen Zustands der Anlage 8 Oberflächengewässer Verordnung (OGewV) mit Überschreitungen des Beurteilungswerts. Höhe der Überschreitung: >= 1-fach = mäßig; >= 2-fach = unbefriedigend; > 4-fach = schlecht

Stoffgruppe	Stoff-Nr.	Stoffname	Probengut	Ubiquitär	Bewertung
Metalle	1166	Quecksilber	Fische	ja	schlecht
Metalle	1188	Nickel	Wasser	nein	mäßig
Sonstige Stoffe	101	Summe polybromierte Diphenylether	Fische	ja	schlecht

2.2.3 Bewirtschaftungsplanung

2.2.3.1 Signifikante Belastungsfaktoren je Wasserkörper

Tabelle 19: Übersicht über die signifikanten Belastungen des Wasserkörpers DERW_DENW_476_60_67: Große Aue. DQ = Diffuse Quellen; PQ = Punktquellen; HYMO = Hydromorphologie; SONST = Sonstige Belastungen; WE = Wasserentnahmen

Belastungs-ID	Belastung	Belastungsgruppe
1.2	Punktquellen - Regenwasserentlastungen	PQ
2.2	Diffuse Quellen - Landwirtschaft	DQ
2.7	Diffuse Quellen - Atmosphärische Deposition	DQ
4.1.2	Morphologische Veränderung von Gewässern - Landwirtschaft	HYMO
4.2.8	Durchgängigkeitshindernisse - Andere	HYMO

2.3 Steckbrief des Fließwasserkörpers DERW_DENW_476_67_74: Große Aue

2.3.1 Wasserkörpereigenschaften

2.3.1.1 Basisinformationen

Tabelle 20: Stammdaten und Basisinformationen zum Wasserkörper DERW_DENW_476_67_74: Große Aue. EZG = Einzugsgebiet; TEZG = Teileinzugsgebiet; KA = Kläranlage; VGS = Vogelschutzgebiet; FFH = Flora Fauna Habitat

Gewässername	Große Aue	Hydrologisches TEZG	Weser
Gewässerkennzahl	476	Planungseinheit	PE_WES_1000
LAWA-Fließgewässertyp	14 - sandgeprägte Tieflandbäche	Talsperre < 50ha	nein
Ökoregion	Zentrales Flachland	Ausweisung	HMWB
Geochemie	karbonatisch oder basenreich	Fallgruppe	LuH - Landentwässerung und Hochwasserschutz
Vorgänger-ID	DE_NRW_476_63381	Anzahl kommunaler KA	
Länge FWK	6.979 m	Grundwasseranschluss	Grundwasseranschluss vorhanden
Gewässerlänge NRW	42.463 m	Trockenfallend	keine Angabe
Stationierung von	66.945 m	Mittlerer Abfluss	0,862 m³/s
Stationierung bis	73.924 m	Trinkwassernutzung	Keine oder bis 10 cbm/Tag
Fläche des FWK-EZG	2.240,9 ha	Anteil VSG	0,00 %
Anteil Bundeswasserstr.		Anteil FFH-Gebiete	0,03 %

2.3.1.2 Landnutzung im Einzugsgebiet

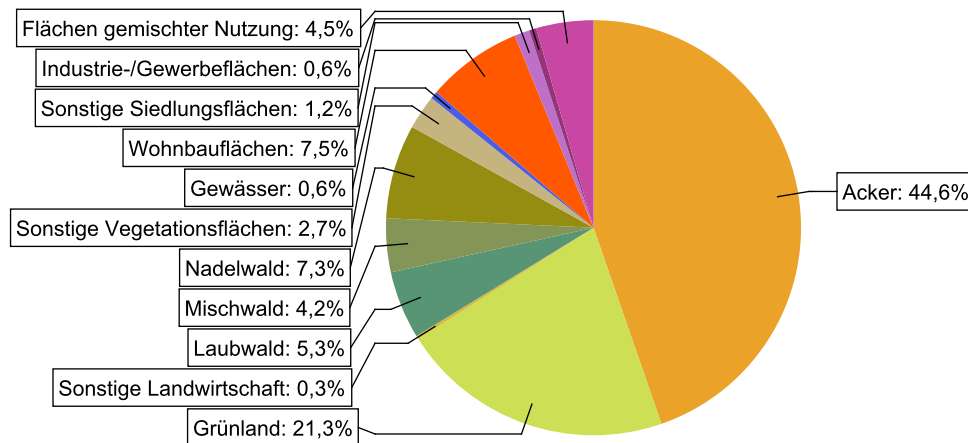


Abbildung 7: Landnutzung im Einzugsgebiet des Wasserkörpers DERW_DENW_476_67_74: Große Aue, basierend auf ATKIS-Daten 2024. Landnutzungstypen mit weniger als 0,1% Anteil sind nicht dargestellt.

2.3.1.3 Gewässerstruktur und Querbauwerke

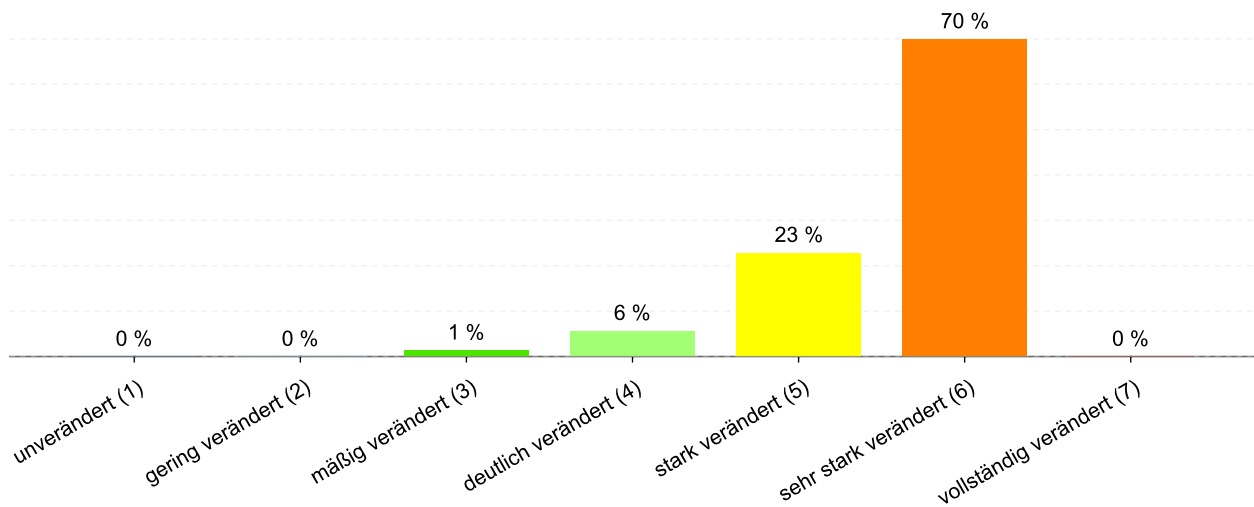


Abbildung 8: Anteil der Gewässerstrukturklassen im Wasserkörper DERW_DENW_476_67_74: Große Aue

Tabelle 21: Informationen zu Bauwerken und Durchgängigkeit im Wasserkörper DERW_DENW_476_67_74: Große Aue. Informationen zu den Bauwerkstypen finden sich im [LANUV-Arbeitsblatt 38](#).

Bauwerktyp	Anzahl	Bauwerktyp	Anzahl
Absturz		Sohlschwelle	2
Bewegliches Wehr		Streichwehr	
Damm		Verrohrung	
Gleite	6	Durchlass	
Rampe		Wasserkraftanlage	

2.3.1.4 Direkteinleitungen

Tabelle 22: Anzahl der Direkteinleitungen nach Abwasserherkunft im Wasserkörper DERW_DENW_476_67_74: Große Aue

Abwasserherkunft	Anzahl
KOM - Kommunal	
IGL - Industriell	1
AZV - Abwasserzweckverband	
AFA - Abfallanlagen (Deponie)	
keine Zuordnung	

2.3.2 Zustandsbewertung

2.3.2.1 Gesamtbewertung

Tabelle 23: Übersicht über die Bewertung des Wasserkörper DERW_DENW_476_67_74: Große Aue. MZB = Makrozoobenthos; PBSM = Pflanzenbehandlungs- und Schädlingsbekämpfungsmittel

Ökologisches Potenzial						schlecht
Fische	MZB Gesamt	MZB allg. Degradation	MZB Saprobie	Gewässerflora	Makrophyten	Phytoplankton
unbefr.	schlecht	schlecht	gut	mäßig	unbefr.	---
Flussgebietspezifische Stoffe			Allgemeine chemisch-physikalische Parameter			
Metalle	PBSM	Sonstige Stoffe	ACP Gesamt			
gut	---	---	mäßig			
Betrachtung gesetzl. nicht geregelter Stoffe						
Metalle	PBSM	Sonstige Stoffe				
gut	sehr gut	---				
Chemischer Zustand						nicht gut
Ohne Ubiquitäre	Metalle	PBSM	Nitrat	Sonstige Stoffe		
gut	nicht gut	---	gut	nicht gut		

2.3.2.2 Stoffliche Überschreitungen

Tabelle 24: Flussgebietspezifischen Schadstoffe der Anlage 6 Oberflächengewässer Verordnung (OGewV) mit Überschreitungen des Beurteilungswerts. Höhe der Überschreitung: ≥ 1 -fach = mäßig; ≥ 2 -fach = unbefriedigend; > 4 -fach = schlecht

Es liegen keine Beurteilungswertverletzungen oder Messdaten vor.

Tabelle 25: Allgemeine Physikalisch Chemische Parameter (ACP) der Anlage 7 Oberflächengewässer Verordnung (OGewV) mit Überschreitungen des Beurteilungswerts. Höhe der Überschreitung: ≥ 1 -fach = mäßig; ≥ 2 -fach = unbefriedigend; > 4 -fach = schlecht

Stoffgruppe	Stoff-Nr.	Stoffname	Probengut	Bewertung
ACP Gesamt	1247	Nitrit-Stickstoff	Wasser	mäßig
ACP Gesamt	1249	Ammonium-Stickstoff	Wasser	mäßig
ACP Gesamt	1253	Ammoniak-Stickstoff	Wasser	schlecht
ACP Gesamt	1262	Gesamtphosphat-Phosphor	Wasser	mäßig
ACP Gesamt	1281	Sauerstoff	Wasser	mäßig

Tabelle 26: Gesetzlich nicht geregelte Stoffe mit Überschreitungen des Beurteilungswerts. Höhe der Überschreitung: ≥ 1 -fach = mäßig; ≥ 2 -fach = unbefriedigend; > 4 -fach = schlecht

Es liegen keine Beurteilungswertverletzungen oder Messdaten vor.

Tabelle 27: Stoffe des chemischen Zustands der Anlage 8 Oberflächengewässer Verordnung (OGewV) mit Überschreitungen des Beurteilungswerts. Höhe der Überschreitung: ≥ 1 -fach = mäßig; ≥ 2 -fach = unbefriedigend; > 4 -fach = schlecht

Stoffgruppe	Stoff-Nr.	Stoffname	Probengut	Ubiquitär	Bewertung
Metalle	1166	Quecksilber	Fische	ja	schlecht
Sonstige Stoffe	101	Summe polybromierte Diphenylether	Fische	ja	schlecht

2.3.3 Bewirtschaftungsplanung

2.3.3.1 Signifikante Belastungsfaktoren je Wasserkörper

Tabelle 28: Übersicht über die signifikanten Belastungen des Wasserkörpers DERW_DENW_476_67_74: Große Aue. DQ = Diffuse Quellen; PQ = Punktquellen; HYMO = Hydromorphologie; SONST = Sonstige Belastungen; WE = Wasserentnahmen

Belastungs-ID	Belastung	Belastungsgruppe
2.2	Diffuse Quellen - Landwirtschaft	DQ
2.7	Diffuse Quellen - Atmosphärische Deposition	DQ
4.1.1	Morphologische Veränderung von Gewässern - Hochwasserschutz	HYMO
4.1.2	Morphologische Veränderung von Gewässern - Landwirtschaft	HYMO
4.2.8	Durchgängigkeitshindernisse - Andere	HYMO

2.4 Steckbrief des Fließwasserkörpers DERW_DENW_476_74_79: Große Aue

2.4.1 Wasserkörpereigenschaften

2.4.1.1 Basisinformationen

Tabelle 29: Stammdaten und Basisinformationen zum Wasserkörper DERW_DENW_476_74_79: Große Aue. EZG = Einzugsgebiet; TEZG = Teileinzugsgebiet; KA = Kläranlage; VGS = Vogelschutzgebiet; FFH = Flora Fauna Habitat

Gewässername	Große Aue	Hydrologisches TEZG	Weser
Gewässerkennzahl	476	Planungseinheit	PE_WES_1000
LAWA-Fließgewässertyp	18 - löss-lehmgeprägte Tieflandbäche	Talsperre < 50ha	nein
Ökoregion	Zentrales Flachland	Ausweisung	HMWB
Geochemie	karbonatisch oder basenreich	Fallgruppe	LuH - Landentwässerung und Hochwasserschutz
Vorgänger-ID	DE_NRW_476_73900	Anzahl kommunaler KA	
Länge FWK	5.459 m	Grundwasseranschluss	Grundwasseranschluss vorhanden
Gewässerlänge NRW	42.463 m	Trockenfallend	keine Angabe
Stationierung von	73.924 m	Mittlerer Abfluss	0,399 m³/s
Stationierung bis	79.383 m	Trinkwassernutzung	Keine oder bis 10 cbm/Tag
Fläche des FWK-EZG	2.476,6 ha	Anteil VSG	0,00 %
Anteil Bundeswasserstr.		Anteil FFH-Gebiete	1,99 %

2.4.1.2 Landnutzung im Einzugsgebiet

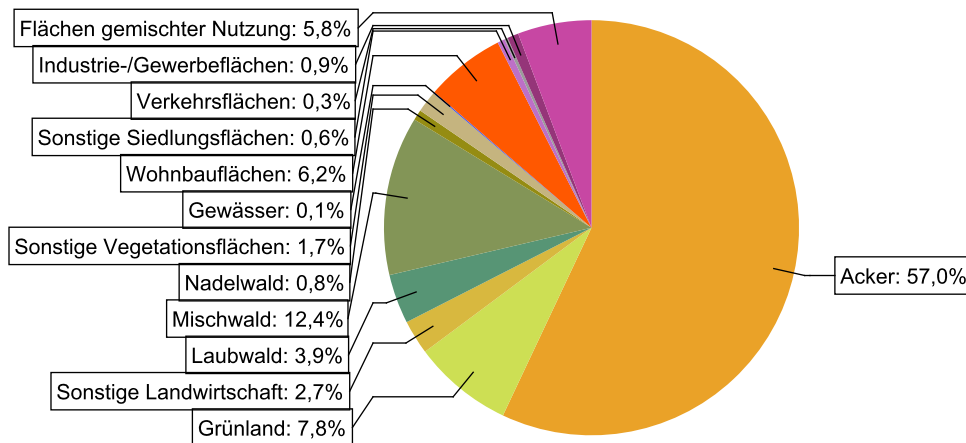


Abbildung 9: Landnutzung im Einzugsgebiet des Wasserkörpers DERW_DENW_476_74_79: Große Aue, basierend auf ATKIS-Daten 2024. Landnutzungstypen mit weniger als 0,1% Anteil sind nicht dargestellt.

2.4.1.3 Gewässerstruktur und Querbauwerke

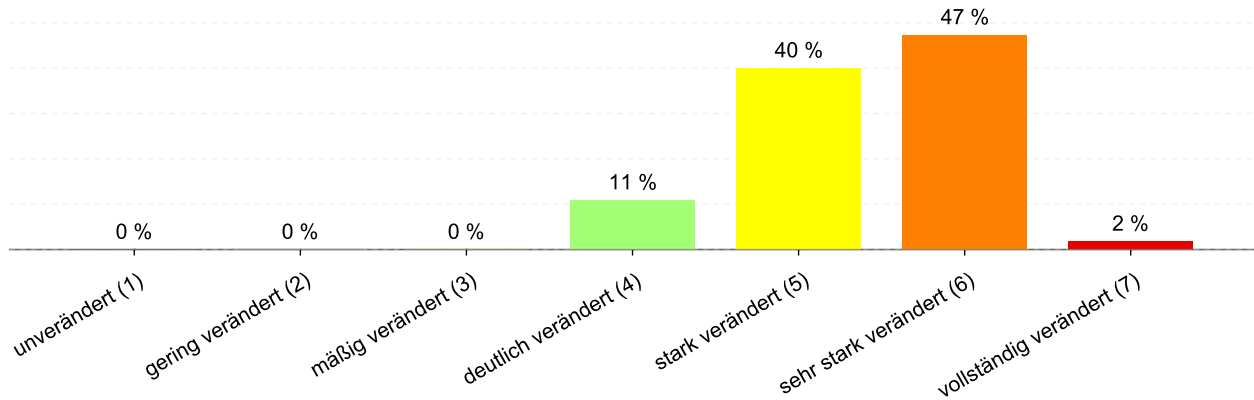


Abbildung 10: Anteil der Gewässerstrukturklassen im Wasserkörper DERW_DENW_476_74_79: Große Aue

Tabelle 30: Informationen zu Bauwerken und Durchgängigkeit im Wasserkörper DERW_DENW_476_74_79: Große Aue. Informationen zu den Bauwerkstypen finden sich im [LANUV-Arbeitsblatt 38](#).

Bauwerktyp	Anzahl	Bauwerktyp	Anzahl
Absturz	1	Sohlschwelle	
Bewegliches Wehr	1	Streichwehr	
Damm		Verrohrung	
Gleite	12	Durchlass	
Rampe	1	Wasserkraftanlage	

2.4.1.4 Direkteinleitungen

Tabelle 31: Anzahl der Direkteinleitungen nach Abwasserherkunft im Wasserkörper DERW_DENW_476_74_79: Große Aue

Abwasserherkunft	Anzahl
KOM - Kommunal	
IGL - Industriell	3
AZV - Abwasserzweckverband	
AFA - Abfallanlagen (Deponie)	
keine Zuordnung	

2.4.2 Zustandsbewertung

2.4.2.1 Gesamtbewertung

Tabelle 32: Übersicht über die Bewertung des Wasserkörper DERW_DENW_476_74_79: Große Aue. MZB = Makrozoobenthos; PBSM = Pflanzenbehandlungs- und Schädlingsbekämpfungsmittel

Ökologisches Potenzial						unbefr.
Fische	MZB Gesamt	MZB allg. Degradation	MZB Saprobie	Gewässerflora	Makrophyten	Phytoplankton
unbefr.	mäßig	mäßig	gut	gut	k.A.	---
Flussgebietspezifische Stoffe			Allgemeine chemisch-physikalische Parameter			
Metalle	PBSM	Sonstige Stoffe		ACP Gesamt		
gut	---	---		gut		
Betrachtung gesetzl. nicht geregelter Stoffe						
Metalle	PBSM	Sonstige Stoffe				
gut	sehr gut	---				
Chemischer Zustand						nicht gut
Ohne Ubiquitäre	Metalle	PBSM	Nitrat	Sonstige Stoffe		
gut	nicht gut	---	gut	nicht gut		

2.4.2.2 Stoffliche Überschreitungen

Tabelle 33: Flussgebietspezifischen Schadstoffe der Anlage 6 Oberflächengewässer Verordnung (OGewV) mit Überschreitungen des Beurteilungswerts. Höhe der Überschreitung: ≥ 1 -fach = mäßig; ≥ 2 -fach = unbefriedigend; > 4 -fach = schlecht

Es liegen keine Beurteilungswertverletzungen oder Messdaten vor.

Tabelle 34: Allgemeine Physikalisch Chemische Parameter (ACP) der Anlage 7 Oberflächengewässer Verordnung (OGewV) mit Überschreitungen des Beurteilungswerts. Höhe der Überschreitung: ≥ 1 -fach = mäßig; ≥ 2 -fach = unbefriedigend; > 4 -fach = schlecht

Es liegen keine Beurteilungswertverletzungen oder Messdaten vor.

Tabelle 35: Gesetzlich nicht geregelte Stoffe mit Überschreitungen des Beurteilungswerts. Höhe der Überschreitung: ≥ 1 -fach = mäßig; ≥ 2 -fach = unbefriedigend; > 4 -fach = schlecht

Es liegen keine Beurteilungswertverletzungen oder Messdaten vor.

Tabelle 36: Stoffe des chemischen Zustands der Anlage 8 Oberflächengewässer Verordnung (OGewV) mit Überschreitungen des Beurteilungswerts. Höhe der Überschreitung: ≥ 1 -fach = mäßig; ≥ 2 -fach = unbefriedigend; > 4 -fach = schlecht

Stoffgruppe	Stoff-Nr.	Stoffname	Probengut	Ubiquitär	Bewertung
Metalle	1166	Quecksilber	Fische	ja	schlecht
Sonstige Stoffe	101	Summe polybromierte Diphenylether	Fische	ja	schlecht

2.4.3 Bewirtschaftungsplanung

2.4.3.1 Signifikante Belastungsfaktoren je Wasserkörper

Tabelle 37: Übersicht über die signifikanten Belastungen des Wasserkörpers DERW_DENW_476_74_79: Große Aue.
DQ = Diffuse Quellen; PQ = Punktquellen; HYMO = Hydromorphologie; SONST = Sonstige Belastungen; WE = Wasserentnahmen

Belastungs-ID	Belastung	Belastungsgruppe
2.2	Diffuse Quellen - Landwirtschaft	DQ
2.7	Diffuse Quellen - Atmosphärische Deposition	DQ
4.1.1	Morphologische Veränderung von Gewässern - Hochwasserschutz	HYMO
4.1.2	Morphologische Veränderung von Gewässern - Landwirtschaft	HYMO
4.2.8	Durchgängigkeitshindernisse - Andere	HYMO

2.5 Steckbrief des Fließwasserkörpers DERW_DENW_476_79_89: Große Aue

2.5.1 Wasserkörpereigenschaften

2.5.1.1 Basisinformationen

Tabelle 38: Stammdaten und Basisinformationen zum Wasserkörper DERW_DENW_476_79_89: Große Aue. EZG = Einzugsgebiet; TEZG = Teileinzugsgebiet; KA = Kläranlage; VGS = Vogelschutzgebiet; FFH = Flora Fauna Habitat

Gewässername	Große Aue	Hydrologisches TEZG	Weser
Gewässerkennzahl	476	Planungseinheit	PE_WES_1000
LAWA-Fließgewässertyp	6 - Feinmaterialreiche, karbonatische Mittelgebirgsbäche	Talsperre < 50ha	nein
Ökoregion	Zentrales Mittelgebirge	Ausweisung	HMWB
Geochemie	karbonatisch oder basenreich	Fallgruppe	LuH - Landentwässerung und Hochwasserschutz
Vorgänger-ID	DE_NRW_476_75781	Anzahl kommunaler KA	
Länge FWK	9.153 m	Grundwasseranschluss	Grundwasseranschluss in Teilen vorhanden
Gewässerslänge NRW	42.463 m	Trockenfallend	keine Angabe
Stationierung von	79.383 m	Mittlerer Abfluss	0,153 m³/s
Stationierung bis	88.536 m	Trinkwassernutzung	Keine oder bis 10 cbm/Tag
Fläche des FWK-EZG	2.679,6 ha	Anteil VSG	0,00 %
Anteil Bundeswasserstr.		Anteil FFH-Gebiete	2,85 %

2.5.1.2 Landnutzung im Einzugsgebiet

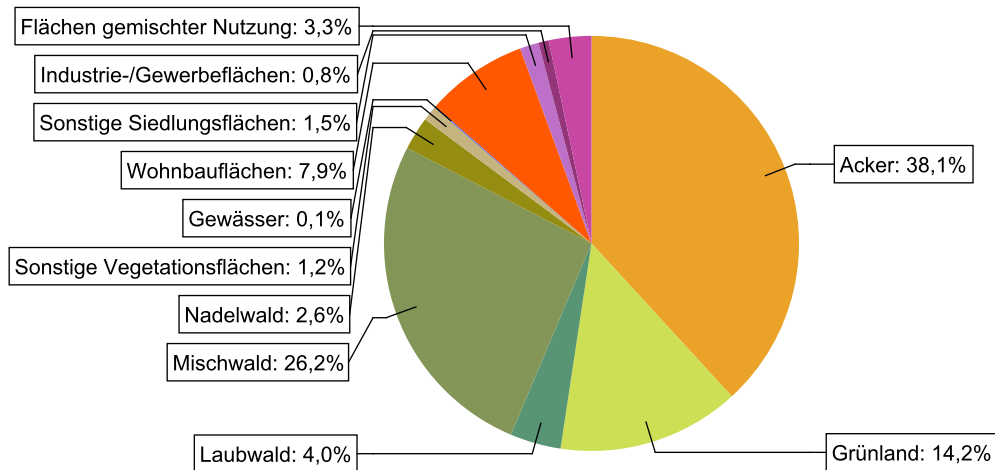


Abbildung 11: Landnutzung im Einzugsgebiet des Wasserkörpers DERW_DENW_476_79_89: Große Aue, basierend auf ATKIS-Daten 2024. Landnutzungstypen mit weniger als 0,1% Anteil sind nicht dargestellt.

2.5.1.3 Gewässerstruktur und Querbauwerke

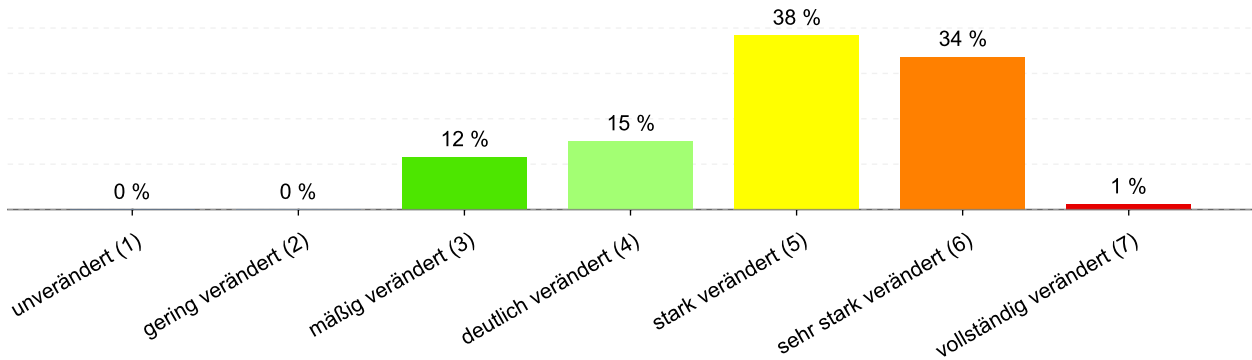


Abbildung 12: Anteil der Gewässerstrukturklassen im Wasserkörper DERW_DENW_476_79_89: Große Aue

Tabelle 39: Informationen zu Bauwerken und Durchgängigkeit im Wasserkörper DERW_DENW_476_79_89: Große Aue. Informationen zu den Bauwerkstypen finden sich im [LANUV-Arbeitsblatt 38](#).

Bauwerktyp	Anzahl	Bauwerktyp	Anzahl
Absturz	6	Sohlschwelle	2
Bewegliches Wehr	3	Streichwehr	
Damm		Verrohrung	9
Gleite	9	Durchlass	14
Rampe	5	Wasserkraftanlage	2

2.5.1.4 Direkteinleitungen

Tabelle 40: Anzahl der Direkteinleitungen nach Abwasserherkunft im Wasserkörper DERW_DENW_476_79_89: Große Aue

Abwasserherkunft	Anzahl
KOM - Kommunal	
IGL - Industriell	
AZV - Abwasserzweckverband	
AFA - Abfallanlagen (Deponie)	
keine Zuordnung	

2.5.2 Zustandsbewertung

2.5.2.1 Gesamtbewertung

Tabelle 41: Übersicht über die Bewertung des Wasserkörper DERW_DENW_476_79_89: Große Aue. MZB = Makrozoobenthos; PBSM = Pflanzenbehandlungs- und Schädlingsbekämpfungsmittel

Ökologisches Potenzial						schlecht
Fische	MZB Gesamt	MZB allg. Degradation	MZB Saprobie	Gewässerflora	Makrophyten	Phytoplankton
unbefr.	schlecht	schlecht	gut	mäßig	k.A.	---
Flussgebietspezifische Stoffe			Allgemeine chemisch-physikalische Parameter			
Metalle	PBSM	Sonstige Stoffe	ACP Gesamt			
gut	sehr gut	---	gut			
Betrachtung gesetzl. nicht geregelter Stoffe						
Metalle	PBSM	Sonstige Stoffe				
mäßig	sehr gut	---				
Chemischer Zustand						nicht gut
Ohne Ubiquitäre	Metalle	PBSM	Nitrat	Sonstige Stoffe		
gut	nicht gut	---	gut	nicht gut		

2.5.2.2 Stoffliche Überschreitungen

Tabelle 42: Flussgebietspezifischen Schadstoffe der Anlage 6 Oberflächengewässer Verordnung (OGewV) mit Überschreitungen des Beurteilungswerts. Höhe der Überschreitung: ≥ 1 -fach = mäßig; ≥ 2 -fach = unbefriedigend; > 4 -fach = schlecht

Es liegen keine Beurteilungswertverletzungen oder Messdaten vor.

Tabelle 43: Allgemeine Physikalisch Chemische Parameter (ACP) der Anlage 7 Oberflächengewässer Verordnung (OGewV) mit Überschreitungen des Beurteilungswerts. Höhe der Überschreitung: ≥ 1 -fach = mäßig; ≥ 2 -fach = unbefriedigend; > 4 -fach = schlecht

Es liegen keine Beurteilungswertverletzungen oder Messdaten vor.

Tabelle 44: Gesetzlich nicht geregelte Stoffe mit Überschreitungen des Beurteilungswerts. Höhe der Überschreitung: ≥ 1 -fach = mäßig; ≥ 2 -fach = unbefriedigend; > 4 -fach = schlecht

Stoffgruppe	Stoff-Nr.	Stoffname	Probengut	Bewertung
Metalle	1171	Mangan	Wasser	mäßig

Tabelle 45: Stoffe des chemischen Zustands der Anlage 8 Oberflächengewässer Verordnung (OGewV) mit Überschreitungen des Beurteilungswerts. Höhe der Überschreitung: ≥ 1 -fach = mäßig; ≥ 2 -fach = unbefriedigend; > 4 -fach = schlecht

Stoffgruppe	Stoff-Nr.	Stoffname	Probengut	Ubiquitär	Bewertung
Metalle	1166	Quecksilber	Fische	ja	schlecht
Sonstige Stoffe	101	Summe polybromierte Diphenylether	Fische	ja	schlecht

2.5.3 Bewirtschaftungsplanung

2.5.3.1 Signifikante Belastungsfaktoren je Wasserkörper

Tabelle 46: Übersicht über die signifikanten Belastungen des Wasserkörpers DERW_DENW_476_79_89: Große Aue.
DQ = Diffuse Quellen; PQ = Punktquellen; HYMO = Hydromorphologie; SONST = Sonstige Belastungen; WE = Wasserentnahmen

Belastungs-ID	Belastung	Belastungsgruppe
2.2	Diffuse Quellen - Landwirtschaft	DQ
2.7	Diffuse Quellen - Atmosphärische Deposition	DQ
4.1.1	Morphologische Veränderung von Gewässern - Hochwasserschutz	HYMO
4.1.2	Morphologische Veränderung von Gewässern - Landwirtschaft	HYMO
4.2.8	Durchgängigkeitshindernisse - Andere	HYMO

2.6 Steckbrief des Fließwasserkörpers DERW_DENW_47614_0_7: Flöthe

2.6.1 Wasserkörpereigenschaften

2.6.1.1 Basisinformationen

Tabelle 47: Stammdaten und Basisinformationen zum Wasserkörper DERW_DENW_47614_0_7: Flöthe. EZG = Einzugsgebiet; TEZG = Teileinzugsgebiet; KA = Kläranlage; VGS = Vogelschutzgebiet; FFH = Flora Fauna Habitat

Gewässername	Flöthe	Hydrologisches TEZG	Weser
Gewässerkennzahl	47614	Planungseinheit	PE_WES_1000
LAWA-Fließgewässertyp	11 - organisch geprägte Bäche	Talsperre < 50ha	nein
Ökoregion	Zentrales Flachland	Ausweisung	HMWB
Geochemie	silikatisch oder basenarm	Fallgruppe	LuH - Landentwässerung und Hochwasserschutz
Vorgänger-ID	DE_NRW_47614_0	Anzahl kommunaler KA	1
Länge FWK	7.408 m	Grundwasseranschluss	Grundwasseranschluss vorhanden
Gewässerlänge NRW	7.408 m	Trockenfallend	keine Angabe
Stationierung von	0 m	Mittlerer Abfluss	0,088 m³/s
Stationierung bis	7.408 m	Trinkwassernutzung	Keine oder bis 10 cbm/Tag
Fläche des FWK-EZG	2.431,3 ha	Anteil VSG	0,00 %
Anteil Bundeswasserstr.		Anteil FFH-Gebiete	0,00 %

2.6.1.2 Landnutzung im Einzugsgebiet

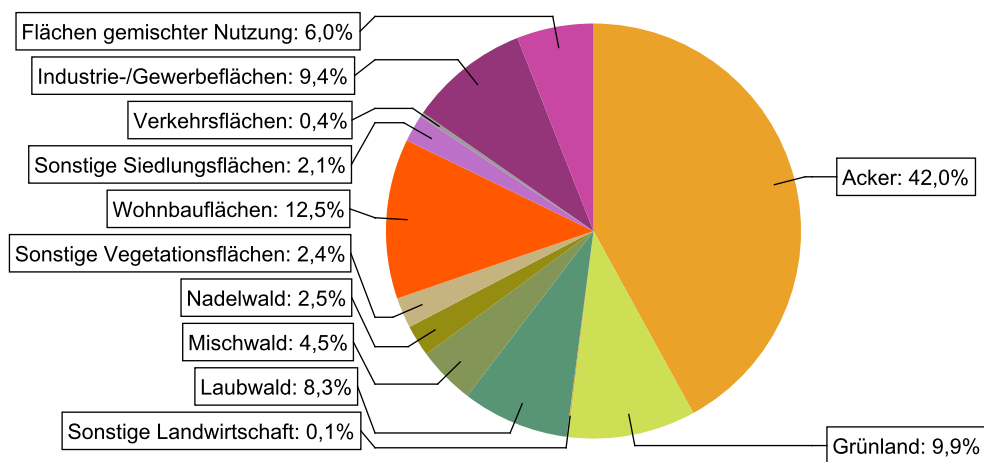


Abbildung 13: Landnutzung im Einzugsgebiet des Wasserkörpers DERW_DENW_47614_0_7: Flöthe, basierend auf ATKIS-Daten 2024. Landnutzungstypen mit weniger als 0,1% Anteil sind nicht dargestellt.

2.6.1.3 Gewässerstruktur und Querbauwerke

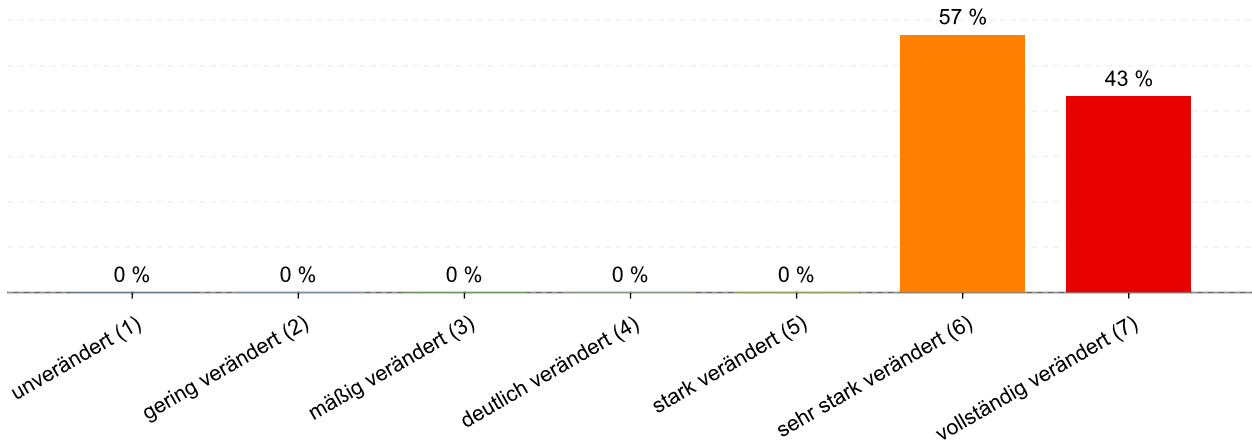


Abbildung 14: Anteil der Gewässerstrukturklassen im Wasserkörper DERW_DENW_47614_0_7: Flöthe

Tabelle 48: Informationen zu Bauwerken und Durchgängigkeit im Wasserkörper DERW_DENW_47614_0_7: Flöthe. Informationen zu den Bauwerkstypen finden sich im [LANUV-Arbeitsblatt 38](#).

Bauwerktyp	Anzahl	Bauwerktyp	Anzahl
Absturz	1	Sohlschwelle	
Bewegliches Wehr	1	Streichwehr	
Damm		Verrohrung	2
Gleite	3	Durchlass	3
Rampe		Wasserkraftanlage	

2.6.1.4 Direkteinleitungen

Tabelle 49: Anzahl der Direkteinleitungen nach Abwasserherkunft im Wasserkörper DERW_DENW_47614_0_7: Flöthe

Abwasserherkunft	Anzahl
KOM - Kommunal	1
IGL - Industriell	
AZV - Abwasserzweckverband	
AFA - Abfallanlagen (Deponie)	
keine Zuordnung	

2.6.2 Zustandsbewertung

2.6.2.1 Gesamtbewertung

Tabelle 50: Übersicht über die Bewertung des Wasserkörper DERW_DENW_47614_0_7: Flöthe. MZB = Makrozoobenthos; PBSM = Pflanzenbehandlungs- und Schädlingsbekämpfungsmittel

Ökologisches Potenzial						schlecht
Fische	MZB Gesamt	MZB allg. Degradation	MZB Saprobie	Gewässerflora	Makrophyten	Phytoplankton
gut	schlecht	schlecht	mäßig	unbefr.	unbefr.	---
Flussgebietspezifische Stoffe			Allgemeine chemisch-physikalische Parameter			
Metalle	PBSM	Sonstige Stoffe	ACP Gesamt			
gut	sehr gut	sehr gut	mäßig			
Betrachtung gesetzl. nicht geregelter Stoffe						
Metalle	PBSM	Sonstige Stoffe				
gut	mäßig	mäßig				
Chemischer Zustand						nicht gut
Ohne Ubiquitäre	Metalle	PBSM	Nitrat	Sonstige Stoffe		
gut	nicht gut	gut	gut	nicht gut		

2.6.2.2 Stoffliche Überschreitungen

Tabelle 51: Flussgebietspezifischen Schadstoffe der Anlage 6 Oberflächengewässer Verordnung (OGewV) mit Überschreitungen des Beurteilungswerts. Höhe der Überschreitung: ≥ 1 -fach = mäßig; ≥ 2 -fach = unbefriedigend; > 4 -fach = schlecht

Es liegen keine Beurteilungswertverletzungen oder Messdaten vor.

Tabelle 52: Allgemeine Physikalisch Chemische Parameter (ACP) der Anlage 7 Oberflächengewässer Verordnung (OGewV) mit Überschreitungen des Beurteilungswerts. Höhe der Überschreitung: ≥ 1 -fach = mäßig; ≥ 2 -fach = unbefriedigend; > 4 -fach = schlecht

Stoffgruppe	Stoff-Nr.	Stoffname	Probengut	Bewertung
ACP Gesamt	1061	pH-Wert	Wasser	schlecht
ACP Gesamt	1249	Ammonium-Stickstoff	Wasser	mäßig
ACP Gesamt	1253	Ammoniak-Stickstoff	Wasser	schlecht
ACP Gesamt	1313	Sulfat	Wasser	mäßig

Tabelle 53: Gesetzlich nicht geregelte Stoffe mit Überschreitungen des Beurteilungswerts. Höhe der Überschreitung: ≥ 1 -fach = mäßig; ≥ 2 -fach = unbefriedigend; > 4 -fach = schlecht

Stoffgruppe	Stoff-Nr.	Stoffname	Probengut	Bewertung
PBSM	4073	Metolachlor-CA	Wasser	schlecht
PBSM	4324	Metazachlor ESA	Wasser	mäßig
PBSM	4333	Metolachlor ESA	Wasser	schlecht
Sonstige Stoffe	2639	Diclofenac	Wasser	schlecht
Sonstige Stoffe	2690	Estron	Wasser	unbefr.
Sonstige Stoffe	2691	Sulfamethoxazol	Wasser	unbefr.
Sonstige Stoffe	2947	Sotalol	Wasser	mäßig
Sonstige Stoffe	4144	Tramadol	Wasser	mäßig
Sonstige Stoffe	4209	10,11-Dihydro-10,11-dihydroxycarbamazepin	Wasser	schlecht
Sonstige Stoffe	4210	4-Formylaminoantipyrin	Wasser	schlecht
Sonstige Stoffe	4211	4-Acetamidoantipyrin	Wasser	unbefr.
Sonstige Stoffe	4220	Candesartan	Wasser	schlecht
Sonstige Stoffe	4223	Valsartan	Wasser	mäßig
Sonstige Stoffe	4310	Pregabalin	Wasser	mäßig
Sonstige Stoffe	4311	Lamotrigin	Wasser	unbefr.
Sonstige Stoffe	4313	Valsartansaure	Wasser	schlecht
Sonstige Stoffe	4315	Amisulprid	Wasser	unbefr.

Tabelle 54: Stoffe des chemischen Zustands der Anlage 8 Oberflächengewässer Verordnung (OGewV) mit Überschreitungen des Beurteilungswerts. Höhe der Überschreitung: ≥ 1 -fach = mäßig; ≥ 2 -fach = unbefriedigend; > 4 -fach = schlecht

Stoffgruppe	Stoff-Nr.	Stoffname	Probengut	Ubiquitär	Bewertung
Metalle	1166	Quecksilber	Fische	ja	schlecht
Sonstige Stoffe	101	Summe polybromierte Diphenylether	Fische	ja	schlecht
Sonstige Stoffe	2320	Benzo(a)pyren	Wasser	ja	unbefr.

2.6.3 Bewirtschaftungsplanung

2.6.3.1 Signifikante Belastungsfaktoren je Wasserkörper

Tabelle 55: Übersicht über die signifikanten Belastungen des Wasserkörpers DERW_DENW_47614_0_7: Flöthe. DQ = Diffuse Quellen; PQ = Punktquellen; HYMO = Hydromorphologie; SONST = Sonstige Belastungen; WE = Wasserentnahmen

Belastungs-ID	Belastung	Belastungsgruppe
1.1	Punktquellen - Kommunales Abwasser	PQ
1.2	Punktquellen - Regenwasserentlastungen	PQ
2.2	Diffuse Quellen - Landwirtschaft	DQ
2.7	Diffuse Quellen - Atmosphärische Deposition	DQ
4.1.2	Morphologische Veränderung von Gewässern - Landwirtschaft	HYMO
4.2.8	Durchgängigkeitshindernisse - Andere	HYMO

2.7 Steckbrief des Fließwasserkörpers DERW_DENW_476146_0_8: Blasheimer Bach

2.7.1 Wasserkörpereigenschaften

2.7.1.1 Basisinformationen

Tabelle 56: Stammdaten und Basisinformationen zum Wasserkörper DERW_DENW_476146_0_8: Blasheimer Bach. EZG = Einzugsgebiet; TEZG = Teileinzugsgebiet; KA = Kläranlage; VGS = Vogelschutzgebiet; FFH = Flora Fauna Habitat

Gewässername	Blasheimer Bach	Hydrologisches TEZG	Weser
Gewässerkennzahl	476146	Planungseinheit	PE_WES_1000
LAWA-Fließgewässertyp	18 - löss-lehmgeprägte Tieflandbäche	Talsperre < 50ha	nein
Ökoregion	Zentrales Flachland	Ausweisung	HMWB
Geochemie	karbonatisch oder basenreich	Fallgruppe	LuH - Landentwässerung und Hochwasserschutz
Vorgänger-ID		Anzahl kommunaler KA	
Länge FWK	8.052 m	Grundwasseranschluss	Grundwasseranschluss vorhanden
Gewässerringlänge NRW	8.052 m	Trockenfallend	keine Angabe
Stationierung von	0 m	Mittlerer Abfluss	0,034 m³/s
Stationierung bis	8.052 m	Trinkwassernutzung	Keine oder bis 10 cbm/Tag
Fläche des FWK-EZG	2.056,9 ha	Anteil VSG	0,00 %
Anteil Bundeswasserstr.		Anteil FFH-Gebiete	0,00 %

2.7.1.2 Landnutzung im Einzugsgebiet

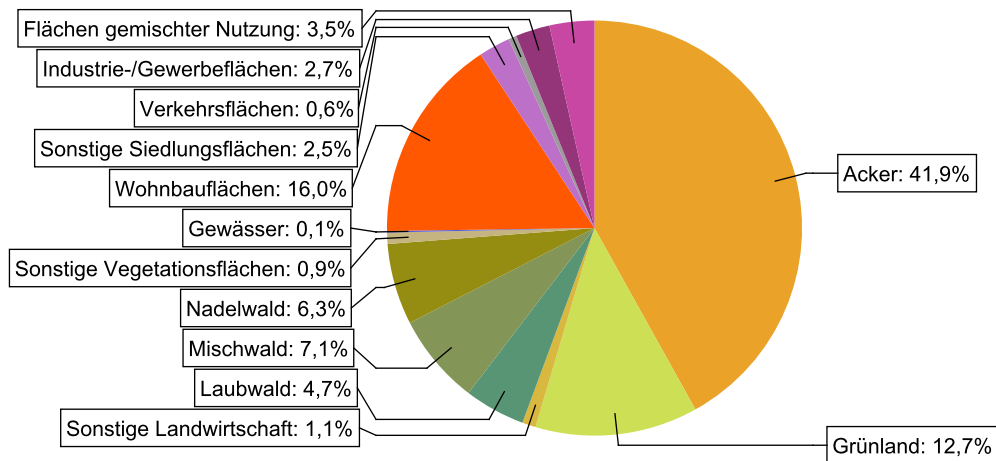


Abbildung 15: Landnutzung im Einzugsgebiet des Wasserkörpers DERW_DENW_476146_0_8: Blasheimer Bach, basierend auf ATKIS-Daten 2024. Landnutzungstypen mit weniger als 0,1% Anteil sind nicht dargestellt.

2.7.1.3 Gewässerstruktur und Querbauwerke

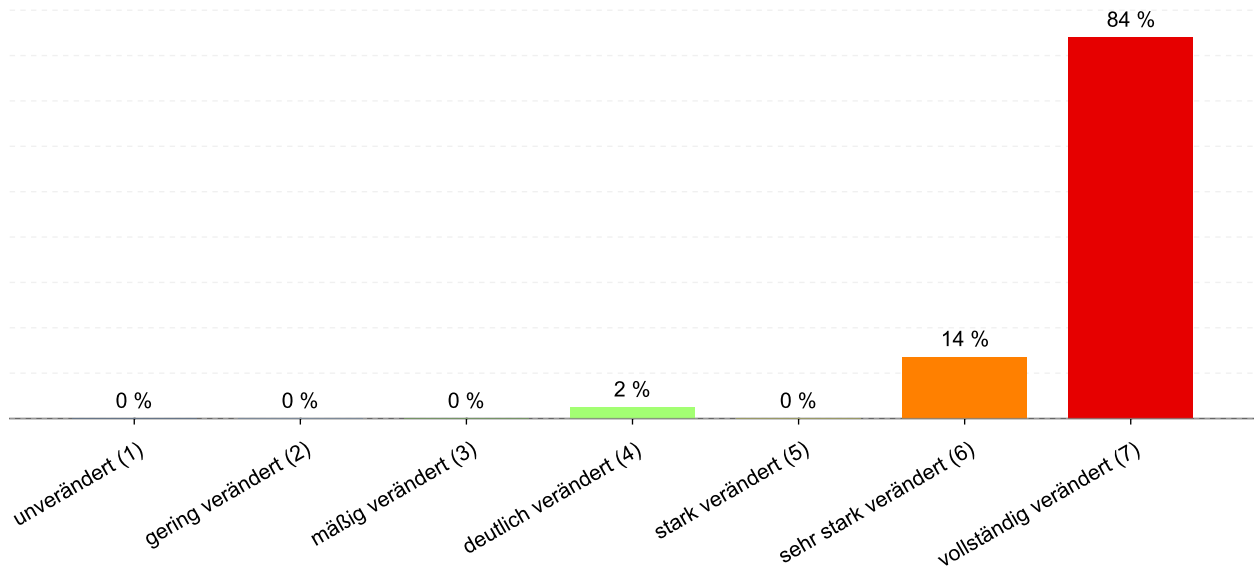


Abbildung 16: Anteil der Gewässerstrukturklassen im Wasserkörper DERW_DENW_476146_0_8: Blasheimer Bach

Tabelle 57: Informationen zu Bauwerken und Durchgängigkeit im Wasserkörper DERW_DENW_476146_0_8: Blasheimer Bach. Informationen zu den Bauwerkstypen finden sich im [LANUV-Arbeitsblatt 38](#).

Bauwerktyp	Anzahl	Bauwerktyp	Anzahl
Absturz	3	Sohlschwelle	
Bewegliches Wehr	1	Streichwehr	
Damm	1	Verrohrung	12
Gleite	2	Durchlass	22
Rampe		Wasserkraftanlage	

2.7.1.4 Direkteinleitungen

Tabelle 58: Anzahl der Direkteinleitungen nach Abwasserherkunft im Wasserkörper DERW_DENW_476146_0_8: Blasheimer Bach

Abwasserherkunft	Anzahl
KOM - Kommunal	
IGL - Industriell	1
AZV - Abwasserzweckverband	
AFA - Abfallanlagen (Deponie)	
keine Zuordnung	

2.7.2 Zustandsbewertung

2.7.2.1 Gesamtbewertung

Tabelle 59: Übersicht über die Bewertung des Wasserkörper DERW_DENW_476146_0_8: Blasheimer Bach. MZB = Makrozoobenthos; PBSM = Pflanzenbehandlungs- und Schädlingsbekämpfungsmittel

Ökologisches Potenzial						schlecht
Fische	MZB Gesamt	MZB allg. Degradation	MZB Saprobie	Gewässerflora	Makrophyten	Phytoplankton
schlecht	schlecht	schlecht	mäßig	mäßig	unbefr.	---
Flussgebietspezifische Stoffe			Allgemeine chemisch-physikalische Parameter			
Metalle	PBSM	Sonstige Stoffe	ACP Gesamt			
gut	---	---	mäßig			
Betrachtung gesetzl. nicht geregelter Stoffe						
Metalle	PBSM	Sonstige Stoffe				
gut	---	---				
Chemischer Zustand						nicht gut
Ohne Ubiquitäre	Metalle	PBSM	Nitrat	Sonstige Stoffe		
gut	nicht gut	---	gut	nicht gut		

2.7.2.2 Stoffliche Überschreitungen

Tabelle 60: Flussgebietspezifischen Schadstoffe der Anlage 6 Oberflächengewässer Verordnung (OGewV) mit Überschreitungen des Beurteilungswerts. Höhe der Überschreitung: ≥ 1 -fach = mäßig; ≥ 2 -fach = unbefriedigend; > 4 -fach = schlecht

Es liegen keine Beurteilungswertverletzungen oder Messdaten vor.

Tabelle 61: Allgemeine Physikalisch Chemische Parameter (ACP) der Anlage 7 Oberflächengewässer Verordnung (OGewV) mit Überschreitungen des Beurteilungswerts. Höhe der Überschreitung: ≥ 1 -fach = mäßig; ≥ 2 -fach = unbefriedigend; > 4 -fach = schlecht

Stoffgruppe	Stoff-Nr.	Stoffname	Probengut	Bewertung
ACP Gesamt	1011	Wassertemperatur	Wasser	mäßig
ACP Gesamt	1182	Eisen	Wasser	schlecht
ACP Gesamt	1249	Ammonium-Stickstoff	Wasser	mäßig
ACP Gesamt	1253	Ammoniak-Stickstoff	Wasser	schlecht
ACP Gesamt	1262	Gesamtphosphat-Phosphor	Wasser	unbefr.

Tabelle 62: Gesetzlich nicht geregelte Stoffe mit Überschreitungen des Beurteilungswerts. Höhe der Überschreitung: ≥ 1 -fach = mäßig; ≥ 2 -fach = unbefriedigend; > 4 -fach = schlecht

Es liegen keine Beurteilungswertverletzungen oder Messdaten vor.

Tabelle 63: Stoffe des chemischen Zustands der Anlage 8 Oberflächengewässer Verordnung (OGewV) mit Überschreitungen des Beurteilungswerts. Höhe der Überschreitung: ≥ 1 -fach = mäßig; ≥ 2 -fach = unbefriedigend; > 4 -fach = schlecht

Stoffgruppe	Stoff-Nr.	Stoffname	Probengut	Ubiquitär	Bewertung
Metalle	1166	Quecksilber	Fische	ja	schlecht
Sonstige Stoffe	101	Summe polybromierte Diphenylether	Fische	ja	schlecht

2.7.3 Bewirtschaftungsplanung

2.7.3.1 Signifikante Belastungsfaktoren je Wasserkörper

Tabelle 64: Übersicht über die signifikanten Belastungen des Wasserkörpers DERW_DENW_476146_0_8: Blasheimer Bach. DQ = Diffuse Quellen; PQ = Punktquellen; HYMO = Hydromorphologie; SONST = Sonstige Belastungen; WE = Wasserentnahmen

Belastungs-ID	Belastung	Belastungsgruppe
2.2	Diffuse Quellen - Landwirtschaft	DQ
2.7	Diffuse Quellen - Atmosphärische Deposition	DQ
4.1.2	Morphologische Veränderung von Gewässern - Landwirtschaft	HYMO
4.2.7	Durchgängigkeitshindernisse - Schifffahrt	HYMO
4.2.8	Durchgängigkeitshindernisse - Andere	HYMO

2.8 Steckbrief des Fließwasserkörpers DERW_DENW_47618_0_19: Kleine Aue

2.8.1 Wasserkörpereigenschaften

2.8.1.1 Basisinformationen

Tabelle 65: Stammdaten und Basisinformationen zum Wasserkörper DERW_DENW_47618_0_19: Kleine Aue. EZG = Einzugsgebiet; TEZG = Teileinzugsgebiet; KA = Kläranlage; VGS = Vogelschutzgebiet; FFH = Flora Fauna Habitat

Gewässername	Kleine Aue	Hydrologisches TEZG	Weser
Gewässerkennzahl	47618	Planungseinheit	PE_WES_1000
LAWA-Fließgewässertyp	14 - sandgeprägte Tieflandbäche	Talsperre < 50ha	nein
Ökoregion	Zentrales Flachland	Ausweisung	HMWB
Geochemie	karbonatisch oder basenreich	Fallgruppe	LuH - Landentwässerung und Hochwasserschutz
Vorgänger-ID	DE_NRW_47618_0	Anzahl kommunaler KA	3
Länge FWK	19.251 m	Grundwasseranschluss	Grundwasseranschluss vorhanden
Gewässerlänge NRW	19.251 m	Trockenfallend	keine Angabe
Stationierung von	0 m	Mittlerer Abfluss	0,190 m³/s
Stationierung bis	19.251 m	Trinkwassernutzung	Keine oder bis 10 cbm/Tag
Fläche des FWK-EZG	4.879,9 ha	Anteil VSG	0,00 %
Anteil Bundeswasserstr.		Anteil FFH-Gebiete	0,00 %

2.8.1.2 Landnutzung im Einzugsgebiet

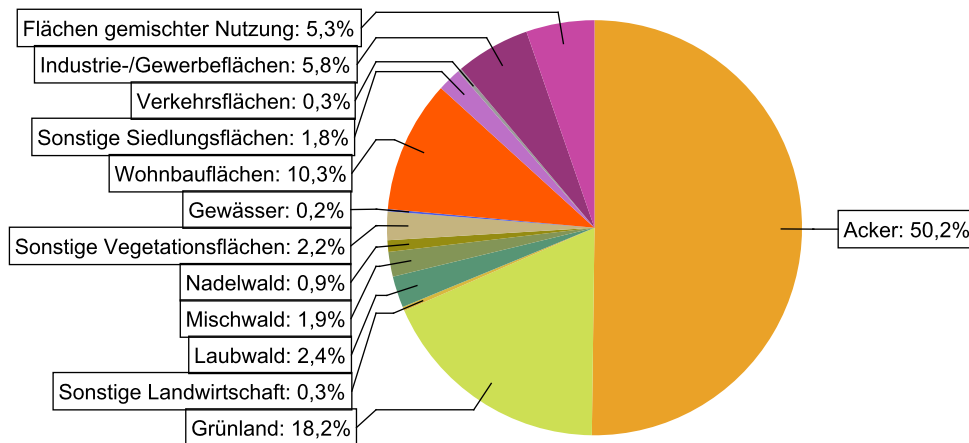


Abbildung 17: Landnutzung im Einzugsgebiet des Wasserkörpers DERW_DENW_47618_0_19: Kleine Aue, basierend auf ATKIS-Daten 2024. Landnutzungstypen mit weniger als 0,1% Anteil sind nicht dargestellt.

2.8.1.3 Gewässerstruktur und Querbauwerke

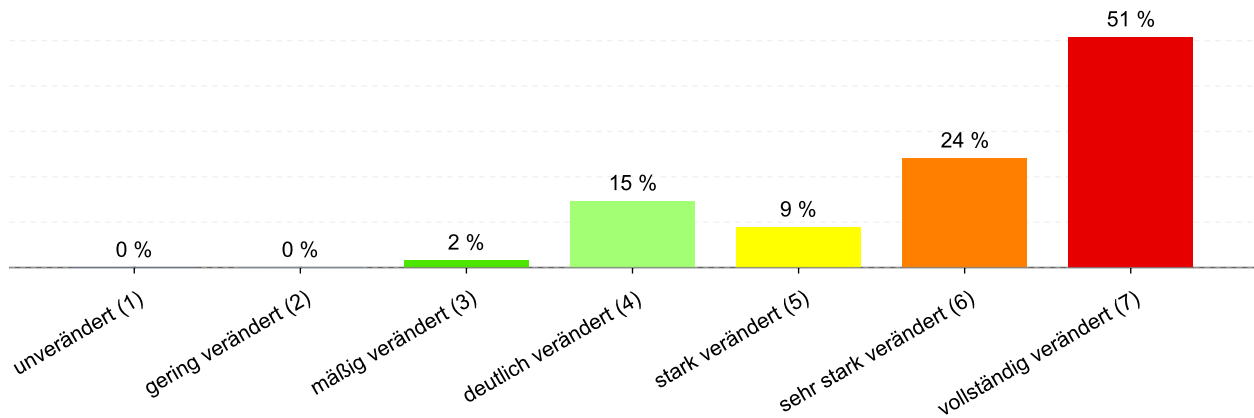


Abbildung 18: Anteil der Gewässerstrukturklassen im Wasserkörper DERW_DENW_47618_0_19: Kleine Aue

Tabelle 66: Informationen zu Bauwerken und Durchgängigkeit im Wasserkörper DERW_DENW_47618_0_19: Kleine Aue. Informationen zu den Bauwerkstypen finden sich im [LANUV-Arbeitsblatt 38](#).

Bauwerktyp	Anzahl	Bauwerktyp	Anzahl
Absturz	1	Sohlschwelle	1
Bewegliches Wehr	2	Streichwehr	
Damm		Verrohrung	2
Gleite	4	Durchlass	21
Rampe		Wasserkraftanlage	

2.8.1.4 Direkteinleitungen

Tabelle 67: Anzahl der Direkteinleitungen nach Abwasserherkunft im Wasserkörper DERW_DENW_47618_0_19: Kleine Aue

Abwasserherkunft	Anzahl
KOM - Kommunal	2
IGL - Industriell	2
AZV - Abwasserzweckverband	
AFA - Abfallanlagen (Deponie)	
keine Zuordnung	

2.8.2 Zustandsbewertung

2.8.2.1 Gesamtbewertung

Tabelle 68: Übersicht über die Bewertung des Wasserkörper DERW_DENW_47618_0_19: Kleine Aue. MZB = Makrozoobenthos; PBSM = Pflanzenbehandlungs- und Schädlingsbekämpfungsmittel

Ökologisches Potenzial						schlecht
Fische	MZB Gesamt	MZB allg. Degradation	MZB Saprobie	Gewässerflora	Makrophyten	Phytoplankton
schlecht	schlecht	schlecht	mäßig	unbefr.	unbefr.	---
Flussgebietsspezifische Stoffe			Allgemeine chemisch-physikalische Parameter			
Metalle	PBSM	Sonstige Stoffe		ACP Gesamt		
gut	k.A.	sehr gut		mäßig		
Betrachtung gesetzl. nicht geregelter Stoffe						
Metalle	PBSM	Sonstige Stoffe				
gut	sehr gut	mäßig				
Chemischer Zustand						nicht gut
Ohne Ubiquitäre	Metalle	PBSM	Nitrat	Sonstige Stoffe		
gut	nicht gut	gut	gut	nicht gut		

2.8.2.2 Stoffliche Überschreitungen

Tabelle 69: Flussgebietsspezifischen Schadstoffe der Anlage 6 Oberflächengewässer Verordnung (OGewV) mit Überschreitungen des Beurteilungswerts. Höhe der Überschreitung: ≥ 1 -fach = mäßig; ≥ 2 -fach = unbefriedigend; > 4 -fach = schlecht

Es liegen keine Beurteilungswertverletzungen oder Messdaten vor.

Tabelle 70: Allgemeine Physikalisch Chemische Parameter (ACP) der Anlage 7 Oberflächengewässer Verordnung (OGewV) mit Überschreitungen des Beurteilungswerts. Höhe der Überschreitung: ≥ 1 -fach = mäßig; ≥ 2 -fach = unbefriedigend; > 4 -fach = schlecht

Stoffgruppe	Stoff-Nr.	Stoffname	Probengut	Bewertung
ACP Gesamt	1262	Gesamtposphat-Phosphor	Wasser	mäßig
ACP Gesamt	1281	Sauerstoff	Wasser	mäßig
ACP Gesamt	1523	Organischer Kohlenstoff, gesamt (TOC)	Wasser	mäßig

Tabelle 71: Gesetzlich nicht geregelte Stoffe mit Überschreitungen des Beurteilungswerts. Höhe der Überschreitung: ≥ 1 -fach = mäßig; ≥ 2 -fach = unbefriedigend; > 4 -fach = schlecht

Stoffgruppe	Stoff-Nr.	Stoffname	Probengut	Bewertung
Sonstige Stoffe	2639	Diclofenac	Wasser	unbefr.
Sonstige Stoffe	2690	Estron	Wasser	unbefr.
Sonstige Stoffe	2966	Iopamidol	Wasser	schlecht
Sonstige Stoffe	4209	10,11-Dihydro-10,11-dihydroxycarbamazepin	Wasser	unbefr.
Sonstige Stoffe	4210	4-Formylaminoantipyrin	Wasser	unbefr.
Sonstige Stoffe	4211	4-Acetamidoantipyrin	Wasser	mäßig
Sonstige Stoffe	4220	Candesartan	Wasser	schlecht
Sonstige Stoffe	4311	Lamotrigin	Wasser	unbefr.
Sonstige Stoffe	4313	Valsartansaeure	Wasser	schlecht

Tabelle 72: Stoffe des chemischen Zustands der Anlage 8 Oberflächengewässer Verordnung (OGewV) mit Überschreitungen des Beurteilungswerts. Höhe der Überschreitung: ≥ 1 -fach = mäßig; ≥ 2 -fach = unbefriedigend; > 4 -fach = schlecht

Stoffgruppe	Stoff-Nr.	Stoffname	Probengut	Ubiquitär	Bewertung
Metalle	1166	Quecksilber	Fische	ja	schlecht
Sonstige Stoffe	101	Summe polybromierte Diphenylether	Fische	ja	schlecht
Sonstige Stoffe	2320	Benzo(a)pyren	Wasser	ja	unbefr.

2.8.3 Bewirtschaftungsplanung

2.8.3.1 Signifikante Belastungsfaktoren je Wasserkörper

Tabelle 73: Übersicht über die signifikanten Belastungen des Wasserkörpers DERW_DENW_47618_0_19: Kleine Aue. DQ = Diffuse Quellen; PQ = Punktquellen; HYMO = Hydromorphologie; SONST = Sonstige Belastungen; WE = Wasserentnahmen

Belastungs-ID	Belastung	Belastungsgruppe
1.1	Punktquellen - Kommunales Abwasser	PQ
2.2	Diffuse Quellen - Landwirtschaft	DQ
2.7	Diffuse Quellen - Atmosphärische Deposition	DQ
4.1.2	Morphologische Veränderung von Gewässern - Landwirtschaft	HYMO
4.2.4	Durchgängigkeitshindernisse - Bewässerung	HYMO
4.2.8	Durchgängigkeitshindernisse - Andere	HYMO

2.9 Steckbrief des Fließwasserkörpers DERW_DENW_476182_0_7: Braune Aue

2.9.1 Wasserkörpereigenschaften

2.9.1.1 Basisinformationen

Tabelle 74: Stammdaten und Basisinformationen zum Wasserkörper DERW_DENW_476182_0_7: Braune Aue. EZG = Einzugsgebiet; TEZG = Teileinzugsgebiet; KA = Kläranlage; VGS = Vogelschutzgebiet; FFH = Flora Fauna Habitat

Gewässername	Braune Aue	Hydrologisches TEZG	Weser
Gewässerkennzahl	476182	Planungseinheit	PE_WES_1000
LAWA-Fließgewässertyp	11 - organisch geprägte Bäche	Talsperre < 50ha	nein
Ökoregion	Zentrales Flachland	Ausweisung	HMWB
Geochemie	karbonatisch oder basenreich	Fallgruppe	LuH - Landentwässerung und Hochwasserschutz
Vorgänger-ID	DE_NRW_476182_0	Anzahl kommunaler KA	
Länge FWK	7.289 m	Grundwasseranschluss	Grundwasseranschluss vorhanden
Gewässerlänge NRW	7.289 m	Trockenfallend	keine Angabe
Stationierung von	0 m	Mittlerer Abfluss	0,063 m³/s
Stationierung bis	7.289 m	Trinkwassernutzung	Keine oder bis 10 cbm/Tag
Fläche des FWK-EZG	2.342,4 ha	Anteil VSG	0,00 %
Anteil Bundeswasserstr.		Anteil FFH-Gebiete	4,36 %

2.9.1.2 Landnutzung im Einzugsgebiet

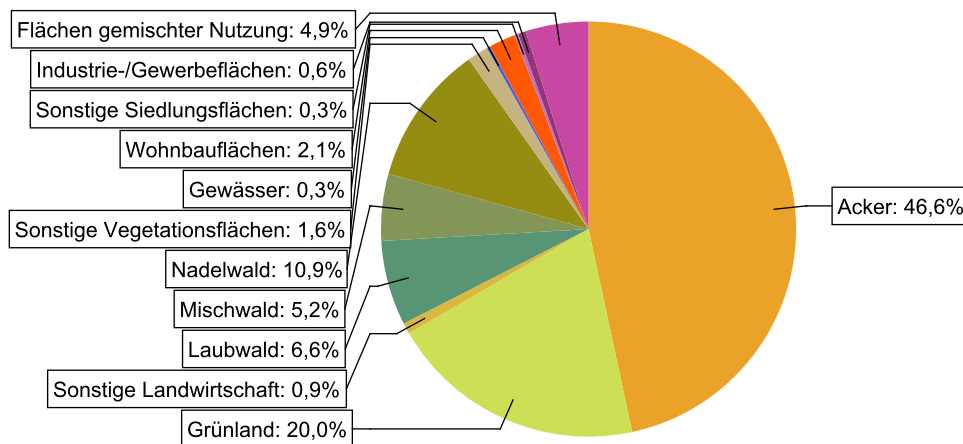


Abbildung 19: Landnutzung im Einzugsgebiet des Wasserkörpers DERW_DENW_476182_0_7: Braune Aue, basierend auf ATKIS-Daten 2024. Landnutzungstypen mit weniger als 0,1% Anteil sind nicht dargestellt.

2.9.1.3 Gewässerstruktur und Querbauwerke

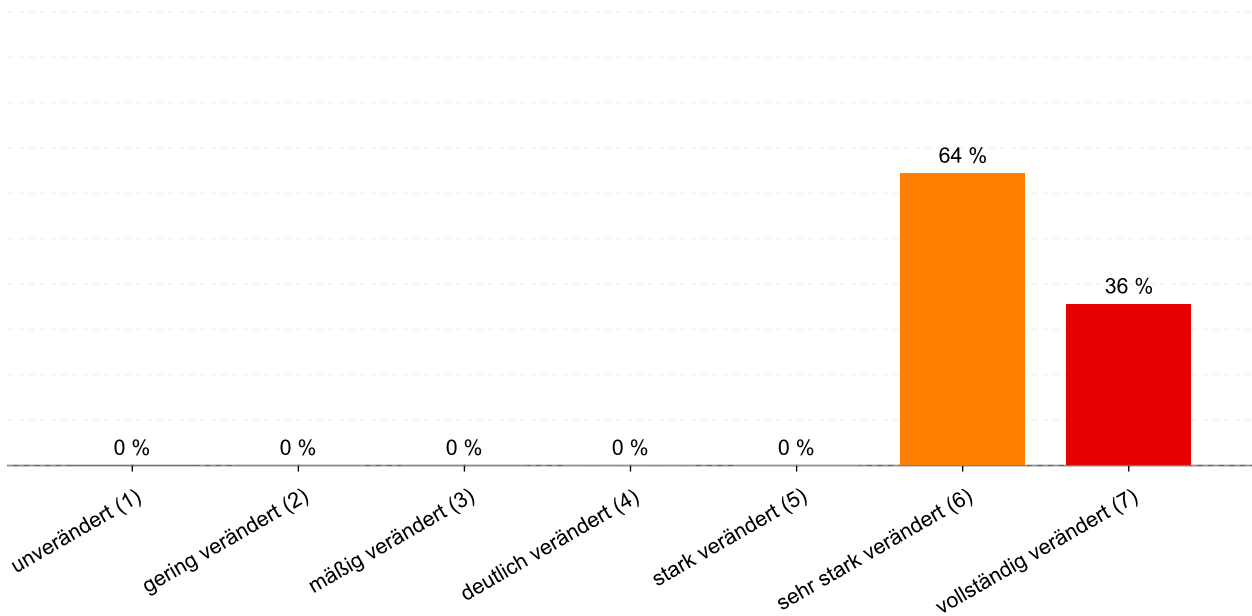


Abbildung 20: Anteil der Gewässerstrukturklassen im Wasserkörper DERW_DENW_476182_0_7: Braune Aue

Tabelle 75: Informationen zu Bauwerken und Durchgängigkeit im Wasserkörper DERW_DENW_476182_0_7: Braune Aue. Informationen zu den Bauwerkstypen finden sich im [LANUV-Arbeitsblatt 38](#).

Bauwerktyp	Anzahl	Bauwerktyp	Anzahl
Absturz		Sohlschwelle	
Bewegliches Wehr		Streichwehr	
Damm		Verrohrung	1
Gleite		Durchlass	8
Rampe		Wasserkraftanlage	

2.9.1.4 Direkteinleitungen

Tabelle 76: Anzahl der Direkteinleitungen nach Abwasserherkunft im Wasserkörper DERW_DENW_476182_0_7: Braune Aue

Abwasserherkunft	Anzahl
KOM - Kommunal	
IGL - Industriell	
AZV - Abwasserzweckverband	
AFA - Abfallanlagen (Deponie)	
keine Zuordnung	

2.9.2 Zustandsbewertung

2.9.2.1 Gesamtbewertung

Tabelle 77: Übersicht über die Bewertung des Wasserkörper DERW_DENW_476182_0_7: Braune Aue. MZB = Makrozoobenthos; PBSM = Pflanzenbehandlungs- und Schädlingsbekämpfungsmittel

Ökologisches Potenzial						schlecht
Fische	MZB Gesamt	MZB allg. Degradation	MZB Saprobie	Gewässerflora	Makrophyten	Phytoplankton
schlecht	schlecht	schlecht	mäßig	unbefr.	unbefr.	---
Flussgebietspezifische Stoffe			Allgemeine chemisch-physikalische Parameter			
Metalle	PBSM	Sonstige Stoffe	ACP Gesamt			
gut	mäßig	---	mäßig			
Betrachtung gesetzl. nicht geregelter Stoffe						
Metalle	PBSM	Sonstige Stoffe				
mäßig	mäßig	sehr gut				
Chemischer Zustand						nicht gut
Ohne Ubiquitäre	Metalle	PBSM	Nitrat	Sonstige Stoffe		
gut	nicht gut	gut	gut	nicht gut		

2.9.2.2 Stoffliche Überschreitungen

Tabelle 78: Flussgebietspezifischen Schadstoffe der Anlage 6 Oberflächengewässer Verordnung (OGewV) mit Überschreitungen des Beurteilungswerts. Höhe der Überschreitung: ≥ 1 -fach = mäßig; ≥ 2 -fach = unbefriedigend; > 4 -fach = schlecht

Stoffgruppe	Stoff-Nr.	Stoffname	Probengut	Bewertung
PBSM	2386	Imidacloprid	Wasser	unbefr.
PBSM	2553	Flufenacet	Wasser	schlecht
PBSM	2626	Diflufenican	Wasser	unbefr.

Tabelle 79: Allgemeine Physikalisch Chemische Parameter (ACP) der Anlage 7 Oberflächengewässer Verordnung (OGewV) mit Überschreitungen des Beurteilungswerts. Höhe der Überschreitung: ≥ 1 -fach = mäßig; ≥ 2 -fach = unbefriedigend; > 4 -fach = schlecht

Stoffgruppe	Stoff-Nr.	Stoffname	Probengut	Bewertung
ACP Gesamt	1061	pH-Wert	Wasser	schlecht
ACP Gesamt	1182	Eisen	Wasser	unbefr.
ACP Gesamt	1249	Ammonium-Stickstoff	Wasser	unbefr.
ACP Gesamt	1253	Ammoniak-Stickstoff	Wasser	schlecht
ACP Gesamt	1281	Sauerstoff	Wasser	mäßig
ACP Gesamt	1523	Organischer Kohlenstoff, gesamt (TOC)	Wasser	mäßig

Tabelle 80: Gesetzlich nicht geregelte Stoffe mit Überschreitungen des Beurteilungswerts. Höhe der Überschreitung: ≥ 1 -fach = mäßig; ≥ 2 -fach = unbefriedigend; > 4 -fach = schlecht

Stoffgruppe	Stoff-Nr.	Stoffname	Probengut	Bewertung
Metalle	1124	Barium	Wasser	mäßig
Metalle	1171	Mangan	Wasser	schlecht
Metalle	1186	Kobalt	Wasser	unbefr.
PBSM	4073	Metolachlor-CA	Wasser	schlecht
PBSM	4324	Metazachlor ESA	Wasser	unbefr.
PBSM	4333	Metolachlor ESA	Wasser	schlecht

Tabelle 81: Stoffe des chemischen Zustands der Anlage 8 Oberflächengewässer Verordnung (OGewV) mit Überschreitungen des Beurteilungswerts. Höhe der Überschreitung: ≥ 1 -fach = mäßig; ≥ 2 -fach = unbefriedigend; > 4 -fach = schlecht

Stoffgruppe	Stoff-Nr.	Stoffname	Probengut	Ubiquitär	Bewertung
Metalle	1166	Quecksilber	Fische	ja	schlecht
Sonstige Stoffe	101	Summe polybromierte Diphenylether	Fische	ja	schlecht

2.9.3 Bewirtschaftungsplanung

2.9.3.1 Signifikante Belastungsfaktoren je Wasserkörper

Tabelle 82: Übersicht über die signifikanten Belastungen des Wasserkörpers DERW_DENW_476182_0_7: Braune Aue. DQ = Diffuse Quellen; PQ = Punktquellen; HYMO = Hydromorphologie; SONST = Sonstige Belastungen; WE = Wasserentnahmen

Belastungs-ID	Belastung	Belastungsgruppe
2.2	Diffuse Quellen - Landwirtschaft	DQ
2.7	Diffuse Quellen - Atmosphärische Deposition	DQ
4.1.2	Morphologische Veränderung von Gewässern - Landwirtschaft	HYMO
4.2.8	Durchgängigkeitshindernisse - Andere	HYMO
9	Historische Belastungen	SONST

2.10 Steckbrief des Fließwasserkörpers DERW_DENW_4762_0_14: Großer Diekfluss

2.10.1 Wasserkörpereigenschaften

2.10.1.1 Basisinformationen

Tabelle 83: Stammdaten und Basisinformationen zum Wasserkörper DERW_DENW_4762_0_14: Großer Diekfluss. EZG = Einzugsgebiet; TEZG = Teileinzugsgebiet; KA = Kläranlage; VGS = Vogelschutzgebiet; FFH = Flora Fauna Habitat

Gewässername	Großer Diekfluss	Hydrologisches TEZG	Weser
Gewässerkennzahl	4762	Planungseinheit	PE_WES_1000
LAWA-Fließgewässertyp	15 - sand- und lehmgeprägte Tieflandflüsse	Talsperre < 50ha	nein
Ökoregion	Zentrales Flachland	Ausweisung	HMWB
Geochemie	karbonatisch oder basenreich	Fallgruppe	Kult - Landentwässerung und -bewässerung (Kulturstaue)
Vorgänger-ID	DE_NRW_4762_0	Anzahl kommunaler KA	
Länge FWK	13.540 m	Grundwasseranschluss	Grundwasseranschluss vorhanden
Gewässerlänge NRW	38.235 m	Trockenfallend	keine Angabe
Stationierung von	0 m	Mittlerer Abfluss	0,861 m³/s
Stationierung bis	13.540 m	Trinkwassernutzung	Keine oder bis 10 cbm/Tag
Fläche des FWK-EZG	1.197,5 ha	Anteil VSG	0,00 %
Anteil Bundeswasserstr.		Anteil FFH-Gebiete	4,12 %

2.10.1.2 Landnutzung im Einzugsgebiet

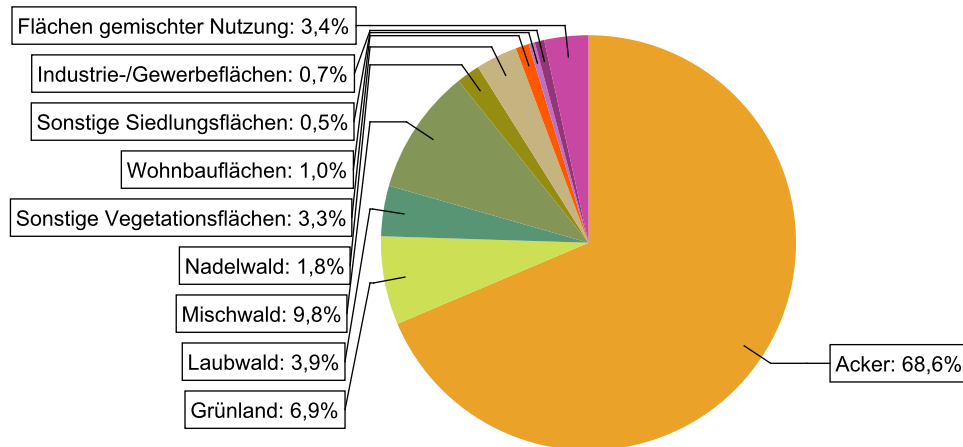


Abbildung 21: Landnutzung im Einzugsgebiet des Wasserkörpers DERW_DENW_4762_0_14: Großer Diekfluss, basierend auf ATKIS-Daten 2024. Landnutzungstypen mit weniger als 0,1% Anteil sind nicht dargestellt.

2.10.1.3 Gewässerstruktur und Querbauwerke

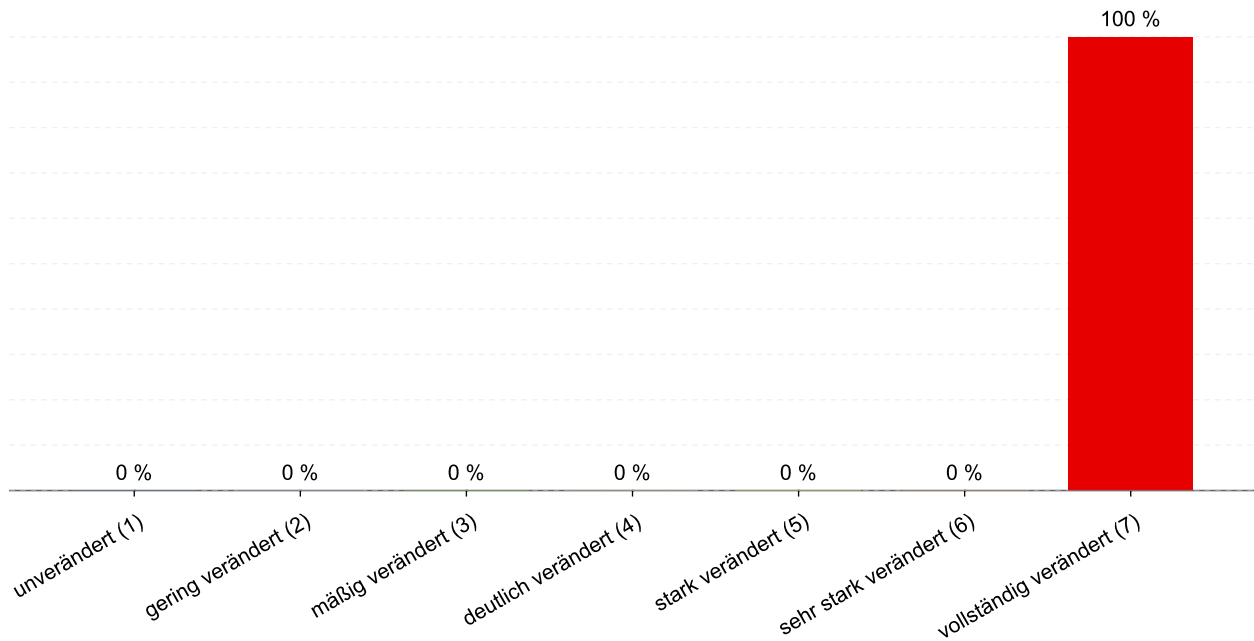


Abbildung 22: Anteil der Gewässerstrukturklassen im Wasserkörper DERW_DENW_4762_0_14: Großer Diekfluss

Tabelle 84: Informationen zu Bauwerken und Durchgängigkeit im Wasserkörper DERW_DENW_4762_0_14: Großer Diekfluss. Informationen zu den Bauwerkstypen finden sich im [LANUV-Arbeitsblatt 38](#).

Bauwerktyp	Anzahl	Bauwerktyp	Anzahl
Absturz	1	Sohlschwelle	
Bewegliches Wehr	3	Streichwehr	
Damm		Verrohrung	
Gleite	3	Durchlass	
Rampe	1	Wasserkraftanlage	

2.10.1.4 Direkteinleitungen

Tabelle 85: Anzahl der Direkteinleitungen nach Abwasserherkunft im Wasserkörper DERW_DENW_4762_0_14: Großer Diekfluss

Abwasserherkunft	Anzahl
KOM - Kommunal	
IGL - Industriell	
AZV - Abwasserzweckverband	
AFA - Abfallanlagen (Deponie)	
keine Zuordnung	

2.10.2 Zustandsbewertung

2.10.2.1 Gesamtbewertung

Tabelle 86: Übersicht über die Bewertung des Wasserkörper DERW_DENW_4762_0_14: Großer Diekfluss. MZB = Makrozoobenthos; PBSM = Pflanzenbehandlungs- und Schädlingsbekämpfungsmittel

Ökologisches Potenzial						schlecht
Fische	MZB Gesamt	MZB allg. Degradation	MZB Saprobie	Gewässerflora	Makrophyten	Phytoplankton
unbefr.	schlecht	schlecht	mäßig	mäßig	unbefr.	---
Flussgebietspezifische Stoffe			Allgemeine chemisch-physikalische Parameter			
Metalle	PBSM	Sonstige Stoffe	ACP Gesamt			
gut	---	---	mäßig			
Betrachtung gesetzl. nicht geregelter Stoffe						
Metalle	PBSM	Sonstige Stoffe				
mäßig	sehr gut	---				
Chemischer Zustand						nicht gut
Ohne Ubiquitäre	Metalle	PBSM	Nitrat	Sonstige Stoffe		
gut	nicht gut	---	gut	nicht gut		

2.10.2.2 Stoffliche Überschreitungen

Tabelle 87: Flussgebietspezifischen Schadstoffe der Anlage 6 Oberflächengewässer Verordnung (OGewV) mit Überschreitungen des Beurteilungswerts. Höhe der Überschreitung: ≥ 1 -fach = mäßig; ≥ 2 -fach = unbefriedigend; > 4 -fach = schlecht

Es liegen keine Beurteilungswertverletzungen oder Messdaten vor.

Tabelle 88: Allgemeine Physikalisch Chemische Parameter (ACP) der Anlage 7 Oberflächengewässer Verordnung (OGewV) mit Überschreitungen des Beurteilungswerts. Höhe der Überschreitung: ≥ 1 -fach = mäßig; ≥ 2 -fach = unbefriedigend; > 4 -fach = schlecht

Stoffgruppe	Stoff-Nr.	Stoffname	Probengut	Bewertung
ACP Gesamt	1182	Eisen	Wasser	schlecht
ACP Gesamt	1262	Gesamtphosphat-Phosphor	Wasser	mäßig
ACP Gesamt	1281	Sauerstoff	Wasser	mäßig
ACP Gesamt	1523	Organischer Kohlenstoff, gesamt (TOC)	Wasser	unbefr.

Tabelle 89: Gesetzlich nicht geregelte Stoffe mit Überschreitungen des Beurteilungswerts. Höhe der Überschreitung: ≥ 1 -fach = mäßig; ≥ 2 -fach = unbefriedigend; > 4 -fach = schlecht

Stoffgruppe	Stoff-Nr.	Stoffname	Probengut	Bewertung
Metalle	1186	Kobalt	Wasser	schlecht

Tabelle 90: Stoffe des chemischen Zustands der Anlage 8 Oberflächengewässer Verordnung (OGewV) mit Überschreitungen des Beurteilungswerts. Höhe der Überschreitung: >= 1-fach = mäßig; >= 2-fach = unbefriedigend; > 4-fach = schlecht

Stoffgruppe	Stoff-Nr.	Stoffname	Probengut	Ubiquitär	Bewertung
Metalle	1166	Quecksilber	Fische	ja	schlecht
Sonstige Stoffe	101	Summe polybromierte Diphenylether	Fische	ja	schlecht

2.10.3 Bewirtschaftungsplanung

2.10.3.1 Signifikante Belastungsfaktoren je Wasserkörper

Tabelle 91: Übersicht über die signifikanten Belastungen des Wasserkörpers DERW_DENW_4762_0_14: Großer Diekfluss. DQ = Diffuse Quellen; PQ = Punktquellen; HYMO = Hydromorphologie; SONST = Sonstige Belastungen; WE = Wasserentnahmen

Belastungs-ID	Belastung	Belastungsgruppe
2.2	Diffuse Quellen - Landwirtschaft	DQ
2.7	Diffuse Quellen - Atmosphärische Deposition	DQ
4.1.2	Morphologische Veränderung von Gewässern - Landwirtschaft	HYMO
4.2.4	Durchgängigkeitshindernisse - Bewässerung	HYMO
4.2.8	Durchgängigkeitshindernisse - Andere	HYMO

2.11 Steckbrief des Fließwasserkörpers DERW_DENW_4762_14_19: Großer Diekfluss

2.11.1 Wasserkörpereigenschaften

2.11.1.1 Basisinformationen

Tabelle 92: Stammdaten und Basisinformationen zum Wasserkörper DERW_DENW_4762_14_19: Großer Diekfluss. EZG = Einzugsgebiet; TEZG = Teileinzugsgebiet; KA = Kläranlage; VGS = Vogelschutzgebiet; FFH = Flora Fauna Habitat

Gewässername	Großer Diekfluss	Hydrologisches TEZG	Weser
Gewässerkennzahl	4762	Planungseinheit	PE_WES_1000
LAWA-Fließgewässertyp	14 - sandgeprägte Tieflandbäche	Talsperre < 50ha	nein
Ökoregion	Zentrales Flachland	Ausweisung	HMWB
Geochemie	karbonatisch oder basenreich	Fallgruppe	Kult - Landentwässerung und -bewässerung (Kulturstaue)
Vorgänger-ID	DE_NRW_4762_13539	Anzahl kommunaler KA	2
Länge FWK	5.747 m	Grundwasseranschluss	Grundwasseranschluss vorhanden
Gewässerslänge NRW	38.235 m	Trockenfallend	keine Angabe
Stationierung von	13.540 m	Mittlerer Abfluss	0,496 m ³ /s
Stationierung bis	19.287 m	Trinkwassernutzung	Keine oder bis 10 cbm/Tag
Fläche des FWK-EZG	1.186,2 ha	Anteil VSG	0,00 %
Anteil Bundeswasserstr.		Anteil FFH-Gebiete	1,42 %

2.11.1.2 Landnutzung im Einzugsgebiet

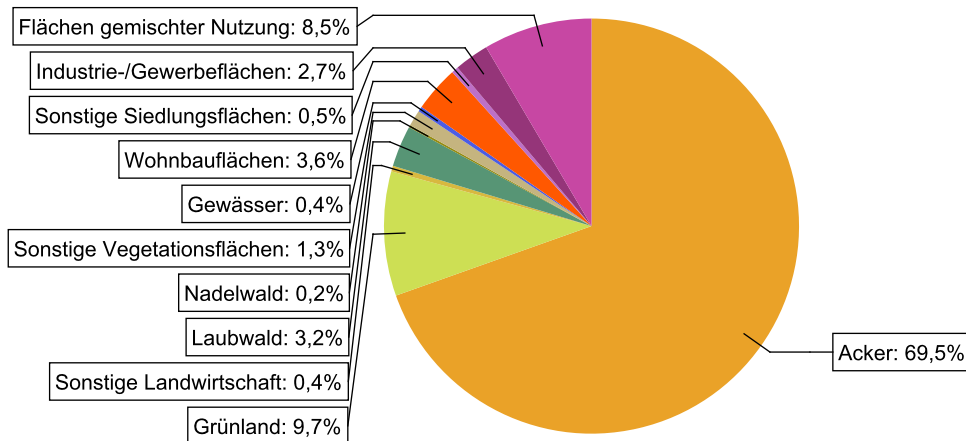


Abbildung 23: Landnutzung im Einzugsgebiet des Wasserkörpers DERW_DENW_4762_14_19: Großer Diekfluss, basierend auf ATKIS-Daten 2024. Landnutzungstypen mit weniger als 0,1% Anteil sind nicht dargestellt.

2.11.1.3 Gewässerstruktur und Querbauwerke

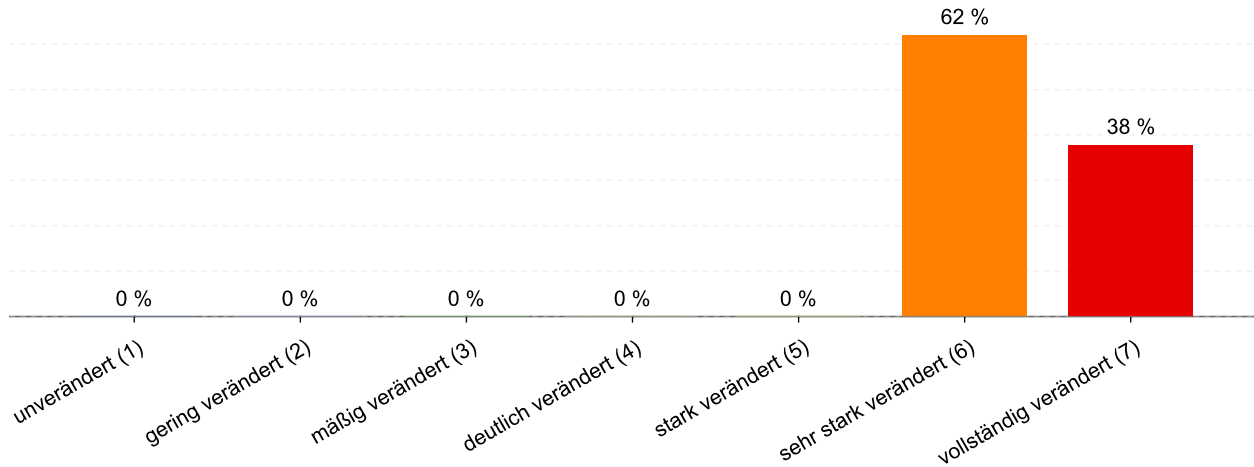


Abbildung 24: Anteil der Gewässerstrukturklassen im Wasserkörper DERW_DENW_4762_14_19: Großer Diekfluss

Tabelle 93: Informationen zu Bauwerken und Durchgängigkeit im Wasserkörper DERW_DENW_4762_14_19: Großer Diekfluss. Informationen zu den Bauwerkstypen finden sich im [LANUV-Arbeitsblatt 38](#).

Bauwerktyp	Anzahl	Bauwerktyp	Anzahl
Absturz		Sohlschwelle	
Bewegliches Wehr	1	Streichwehr	
Damm		Verrohrung	
Gleite	1	Durchlass	
Rampe		Wasserkraftanlage	

2.11.1.4 Direkteinleitungen

Tabelle 94: Anzahl der Direkteinleitungen nach Abwasserherkunft im Wasserkörper DERW_DENW_4762_14_19: Großer Diekfluss

Abwasserherkunft	Anzahl
KOM - Kommunal	1
IGL - Industriell	
AZV - Abwasserzweckverband	
AFA - Abfallanlagen (Deponie)	
keine Zuordnung	

2.11.2 Zustandsbewertung

2.11.2.1 Gesamtbewertung

Tabelle 95: Übersicht über die Bewertung des Wasserkörper DERW_DENW_4762_14_19: Großer Diekfluss. MZB = Makrozoobenthos; PBSM = Pflanzenbehandlungs- und Schädlingsbekämpfungsmittel

Ökologisches Potenzial						unbefr.
Fische	MZB Gesamt	MZB allg. Degradation	MZB Saprobie	Gewässerflora	Makrophyten	Phytoplankton
unbefr.	unbefr.	unbefr.	gut	mäßig	unbefr.	---
Flussgebietspezifische Stoffe			Allgemeine chemisch-physikalische Parameter			
Metalle	PBSM	Sonstige Stoffe	ACP Gesamt			
gut	sehr gut	---	mäßig			
Betrachtung gesetzl. nicht geregelter Stoffe						
Metalle	PBSM	Sonstige Stoffe				
mäßig	mäßig	sehr gut				
Chemischer Zustand						nicht gut
Ohne Ubiquitäre	Metalle	PBSM	Nitrat	Sonstige Stoffe		
gut	nicht gut	gut	gut	nicht gut		

2.11.2.2 Stoffliche Überschreitungen

Tabelle 96: Flussgebietspezifischen Schadstoffe der Anlage 6 Oberflächengewässer Verordnung (OGewV) mit Überschreitungen des Beurteilungswerts. Höhe der Überschreitung: ≥ 1 -fach = mäßig; ≥ 2 -fach = unbefriedigend; > 4 -fach = schlecht

Es liegen keine Beurteilungswertverletzungen oder Messdaten vor.

Tabelle 97: Allgemeine Physikalisch Chemische Parameter (ACP) der Anlage 7 Oberflächengewässer Verordnung (OGewV) mit Überschreitungen des Beurteilungswerts. Höhe der Überschreitung: ≥ 1 -fach = mäßig; ≥ 2 -fach = unbefriedigend; > 4 -fach = schlecht

Stoffgruppe	Stoff-Nr.	Stoffname	Probengut	Bewertung
ACP Gesamt	1262	Gesamtposphat-Phosphor	Wasser	mäßig
ACP Gesamt	1264	Orthophosphat-Phosphor	Wasser	mäßig
ACP Gesamt	1281	Sauerstoff	Wasser	mäßig
ACP Gesamt	1523	Organischer Kohlenstoff, gesamt (TOC)	Wasser	mäßig

Tabelle 98: Gesetzlich nicht geregelte Stoffe mit Überschreitungen des Beurteilungswerts. Höhe der Überschreitung: ≥ 1 -fach = mäßig; ≥ 2 -fach = unbefriedigend; > 4 -fach = schlecht

Stoffgruppe	Stoff-Nr.	Stoffname	Probengut	Bewertung
Metalle	1124	Barium	Wasser	mäßig
Metalle	1167	Uran	Wasser	schlecht
PBSM	4073	Metolachlor-CA	Wasser	schlecht
PBSM	4324	Metazachlor ESA	Wasser	schlecht
PBSM	4333	Metolachlor ESA	Wasser	schlecht

Tabelle 99: Stoffe des chemischen Zustands der Anlage 8 Oberflächengewässer Verordnung (OGewV) mit Überschreitungen des Beurteilungswerts. Höhe der Überschreitung: >= 1-fach = mäßig; >= 2-fach = unbefriedigend; > 4-fach = schlecht

Stoffgruppe	Stoff-Nr.	Stoffname	Probengut	Ubiquitär	Bewertung
Metalle	1166	Quecksilber	Fische	ja	schlecht
Sonstige Stoffe	101	Summe polybromierte Diphenylether	Fische	ja	schlecht

2.11.3 Bewirtschaftungsplanung

2.11.3.1 Signifikante Belastungsfaktoren je Wasserkörper

Tabelle 100: Übersicht über die signifikanten Belastungen des Wasserkörpers DERW_DENW_4762_14_19: Großer Diekfluss. DQ = Diffuse Quellen; PQ = Punktquellen; HYMO = Hydromorphologie; SONST = Sonstige Belastungen; WE = Wasserentnahmen

Belastungs-ID	Belastung	Belastungsgruppe
1.1	Punktquellen - Kommunales Abwasser	PQ
2.2	Diffuse Quellen - Landwirtschaft	DQ
2.7	Diffuse Quellen - Atmosphärische Deposition	DQ
4.1.2	Morphologische Veränderung von Gewässern - Landwirtschaft	HYMO
4.2.4	Durchgängigkeitshindernisse - Bewässerung	HYMO

2.12 Steckbrief des Fließwasserkörpers DERW_DENW_4762_19_28: Großer Diekfluss

2.12.1 Wasserkörpereigenschaften

2.12.1.1 Basisinformationen

Tabelle 101: Stammdaten und Basisinformationen zum Wasserkörper DERW_DENW_4762_19_28: Großer Diekfluss. EZG = Einzugsgebiet; TEZG = Teileinzugsgebiet; KA = Kläranlage; VGS = Vogelschutzgebiet; FFH = Flora Fauna Habitat

Gewässername	Großer Diekfluss	Hydrologisches TEZG	Weser
Gewässerkennzahl	4762	Planungseinheit	PE_WES_1000
LAWA-Fließgewässertyp	11 - organisch geprägte Bäche	Talsperre < 50ha	nein
Ökoregion	Zentrales Flachland	Ausweisung	HMWB
Geochemie	karbonatisch oder basenreich	Fallgruppe	LuH - Landentwässerung und Hochwasserschutz
Vorgänger-ID	DE_NRW_4762_19300	Anzahl kommunaler KA	
Länge FWK	8.852 m	Grundwasseranschluss	Grundwasseranschluss vorhanden
Gewässerlänge NRW	38.235 m	Trockenfallend	keine Angabe
Stationierung von	19.287 m	Mittlerer Abfluss	0,233 m³/s
Stationierung bis	28.139 m	Trinkwassernutzung	Keine oder bis 10 cbm/Tag
Fläche des FWK-EZG	3.060,4 ha	Anteil VSG	0,00 %
Anteil Bundeswasserstr.		Anteil FFH-Gebiete	0,00 %

2.12.1.2 Landnutzung im Einzugsgebiet

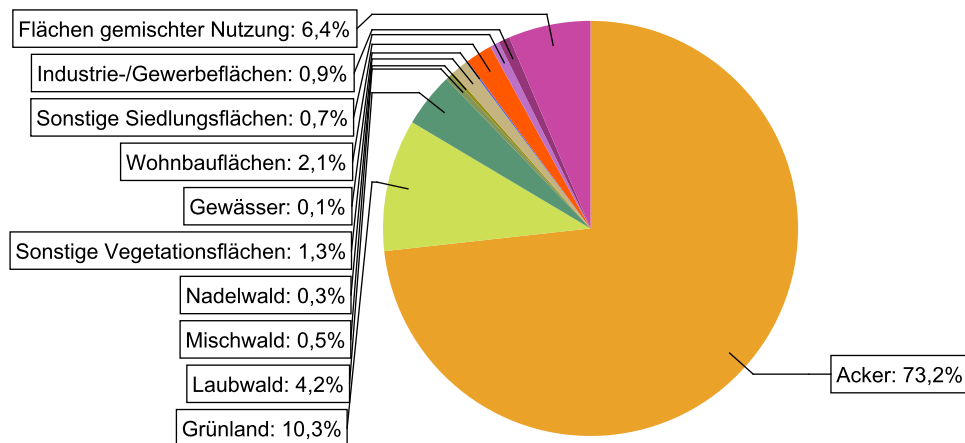


Abbildung 25: Landnutzung im Einzugsgebiet des Wasserkörpers DERW_DENW_4762_19_28: Großer Diekfluss, basierend auf ATKIS-Daten 2024. Landnutzungstypen mit weniger als 0,1% Anteil sind nicht dargestellt.

2.12.1.3 Gewässerstruktur und Querbauwerke

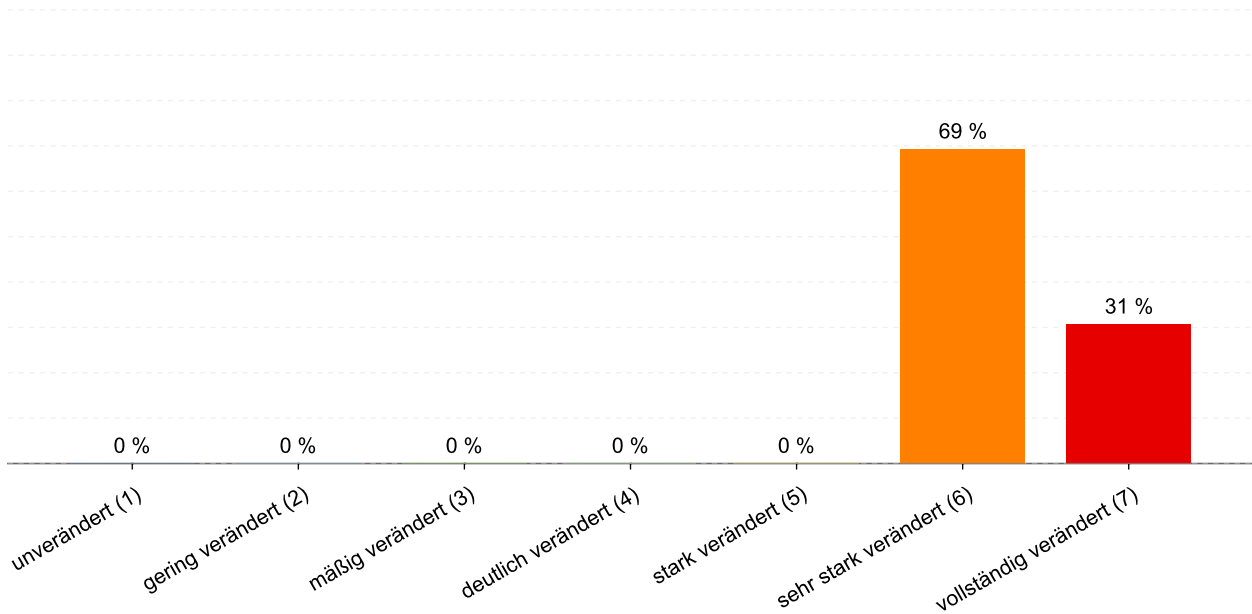


Abbildung 26: Anteil der Gewässerstrukturklassen im Wasserkörper DERW_DENW_4762_19_28: Großer Diekfluss

Tabelle 102: Informationen zu Bauwerken und Durchgängigkeit im Wasserkörper DERW_DENW_4762_19_28: Großer Diekfluss. Informationen zu den Bauwerkstypen finden sich im [LANUV-Arbeitsblatt 38](#).

Bauwerktyp	Anzahl	Bauwerktyp	Anzahl
Absturz	3	Sohlschwelle	
Bewegliches Wehr		Streichwehr	
Damm		Verrohrung	
Gleite	3	Durchlass	
Rampe		Wasserkraftanlage	

2.12.1.4 Direkteinleitungen

Tabelle 103: Anzahl der Direkteinleitungen nach Abwasserherkunft im Wasserkörper DERW_DENW_4762_19_28: Großer Diekfluss

Abwasserherkunft	Anzahl
KOM - Kommunal	
IGL - Industriell	2
AZV - Abwasserzweckverband	
AFA - Abfallanlagen (Deponie)	
keine Zuordnung	

2.12.2 Zustandsbewertung

2.12.2.1 Gesamtbewertung

Tabelle 104: Übersicht über die Bewertung des Wasserkörper DERW_DENW_4762_19_28: Großer Diekfluss. MZB = Makrozoobenthos; PBSM = Pflanzenbehandlungs- und Schädlingsbekämpfungsmittel

Ökologisches Potenzial						unbefr.
Fische	MZB Gesamt	MZB allg. Degradation	MZB Saprobie	Gewässerflora	Makrophyten	Phytoplankton
unbefr.	unbefr.	unbefr.	mäßig	mäßig	unbefr.	---
Flussgebietsspezifische Stoffe			Allgemeine chemisch-physikalische Parameter			
Metalle	PBSM	Sonstige Stoffe		ACP Gesamt		
gut	k.A.	---		mäßig		
Betrachtung gesetzl. nicht geregelter Stoffe						
Metalle	PBSM	Sonstige Stoffe				
mäßig	sehr gut	---				
Chemischer Zustand						nicht gut
Ohne Ubiquitäre	Metalle	PBSM	Nitrat	Sonstige Stoffe		
gut	nicht gut	---	gut	nicht gut		

2.12.2.2 Stoffliche Überschreitungen

Tabelle 105: Flussgebietsspezifischen Schadstoffe der Anlage 6 Oberflächengewässer Verordnung (OGewV) mit Überschreitungen des Beurteilungswerts. Höhe der Überschreitung: ≥ 1 -fach = mäßig; ≥ 2 -fach = unbefriedigend; > 4 -fach = schlecht

Es liegen keine Beurteilungswertverletzungen oder Messdaten vor.

Tabelle 106: Allgemeine Physikalisch Chemische Parameter (ACP) der Anlage 7 Oberflächengewässer Verordnung (OGewV) mit Überschreitungen des Beurteilungswerts. Höhe der Überschreitung: ≥ 1 -fach = mäßig; ≥ 2 -fach = unbefriedigend; > 4 -fach = schlecht

Stoffgruppe	Stoff-Nr.	Stoffname	Probengut	Bewertung
ACP Gesamt	1281	Sauerstoff	Wasser	mäßig
ACP Gesamt	1313	Sulfat	Wasser	mäßig
ACP Gesamt	1523	Organischer Kohlenstoff, gesamt (TOC)	Wasser	mäßig

Tabelle 107: Gesetzlich nicht geregelte Stoffe mit Überschreitungen des Beurteilungswerts. Höhe der Überschreitung: ≥ 1 -fach = mäßig; ≥ 2 -fach = unbefriedigend; > 4 -fach = schlecht

Stoffgruppe	Stoff-Nr.	Stoffname	Probengut	Bewertung
Metalle	1124	Barium	Wasser	mäßig
Metalle	1167	Uran	Wasser	schlecht

Tabelle 108: Stoffe des chemischen Zustands der Anlage 8 Oberflächengewässer Verordnung (OGewV) mit Überschreitungen des Beurteilungswerts. Höhe der Überschreitung: >= 1-fach = mäßig; >= 2-fach = unbefriedigend; > 4-fach = schlecht

Stoffgruppe	Stoff-Nr.	Stoffname	Probengut	Ubiquitär	Bewertung
Metalle	1166	Quecksilber	Fische	ja	schlecht
Sonstige Stoffe	101	Summe polybromierte Diphenylether	Fische	ja	schlecht

2.12.3 Bewirtschaftungsplanung

2.12.3.1 Signifikante Belastungsfaktoren je Wasserkörper

Tabelle 109: Übersicht über die signifikanten Belastungen des Wasserkörpers DERW_DENW_4762_19_28: Großer Diekfluss. DQ = Diffuse Quellen; PQ = Punktquellen; HYMO = Hydromorphologie; SONST = Sonstige Belastungen; WE = Wasserentnahmen

Belastungs-ID	Belastung	Belastungsgruppe
2.2	Diffuse Quellen - Landwirtschaft	DQ
2.7	Diffuse Quellen - Atmosphärische Deposition	DQ
4.1.2	Morphologische Veränderung von Gewässern - Landwirtschaft	HYMO
4.2.8	Durchgängigkeitshindernisse - Andere	HYMO

2.13 Steckbrief des Fließwasserkörpers DERW_DENW_4762_28_33: Großer Diekfluss

2.13.1 Wasserkörpereigenschaften

2.13.1.1 Basisinformationen

Tabelle 110: Stammdaten und Basisinformationen zum Wasserkörper DERW_DENW_4762_28_33: Großer Diekfluss. EZG = Einzugsgebiet; TEZG = Teileinzugsgebiet; KA = Kläranlage; VGS = Vogelschutzgebiet; FFH = Flora Fauna Habitat

Gewässername	Großer Diekfluss	Hydrologisches TEZG	Weser
Gewässerkennzahl	4762	Planungseinheit	PE_WES_1000
LAWA-Fließgewässertyp	18 - löss-lehmgeprägte Tieflandbäche	Talsperre < 50ha	nein
Ökoregion	Zentrales Flachland	Ausweisung	HMWB
Geochemie	karbonatisch oder basenreich	Fallgruppe	LuH - Landentwässerung und Hochwasserschutz
Vorgänger-ID	DE_NRW_4762_28158	Anzahl kommunaler KA	
Länge FWK	5.138 m	Grundwasseranschluss	Grundwasseranschluss vorhanden
Gewässerslänge NRW	38.235 m	Trockenfallend	temporär trocken - anthropogen
Stationierung von	28.139 m	Mittlerer Abfluss	0,100 m³/s
Stationierung bis	33.277 m	Trinkwassernutzung	Keine oder bis 10 cbm/Tag
Fläche des FWK-EZG	1.189,5 ha	Anteil VSG	0,00 %
Anteil Bundeswasserstr.		Anteil FFH-Gebiete	3,29 %

2.13.1.2 Landnutzung im Einzugsgebiet

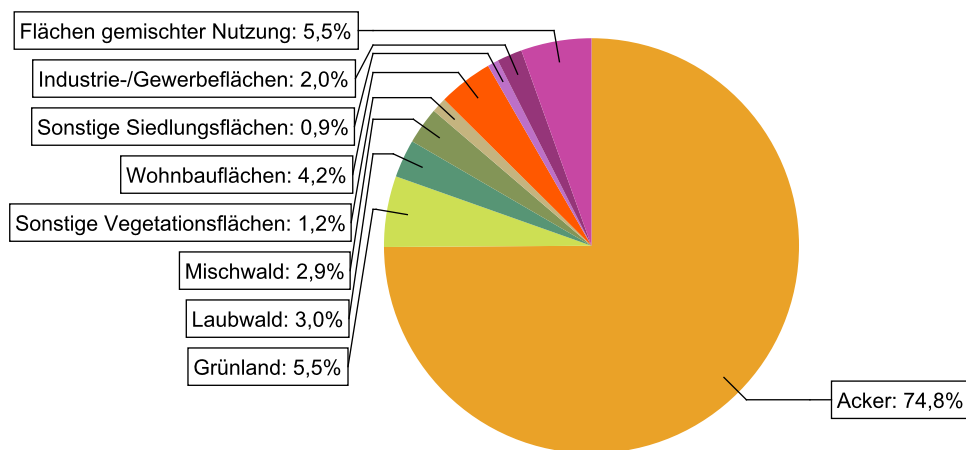


Abbildung 27: Landnutzung im Einzugsgebiet des Wasserkörpers DERW_DENW_4762_28_33: Großer Diekfluss, basierend auf ATKIS-Daten 2024. Landnutzungstypen mit weniger als 0,1% Anteil sind nicht dargestellt.

2.13.1.3 Gewässerstruktur und Querbauwerke

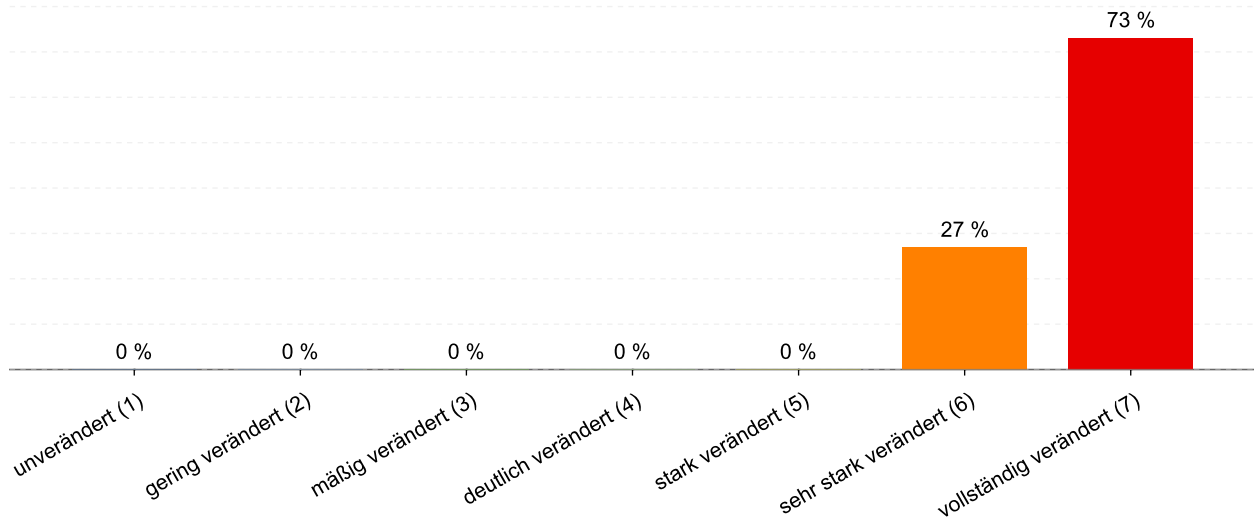


Abbildung 28: Anteil der Gewässerstrukturklassen im Wasserkörper DERW_DENW_4762_28_33: Großer Diekfluss

Tabelle 111: Informationen zu Bauwerken und Durchgängigkeit im Wasserkörper DERW_DENW_4762_28_33: Großer Diekfluss. Informationen zu den Bauwerkstypen finden sich im [LANUV-Arbeitsblatt 38](#).

Bauwerktyp	Anzahl	Bauwerktyp	Anzahl
Absturz	1	Sohlschwelle	
Bewegliches Wehr		Streichwehr	
Damm		Verrohrung	
Gleite	1	Durchlass	11
Rampe		Wasserkraftanlage	

2.13.1.4 Direkteinleitungen

Tabelle 112: Anzahl der Direkteinleitungen nach Abwasserherkunft im Wasserkörper DERW_DENW_4762_28_33: Großer Diekfluss

Abwasserherkunft	Anzahl
KOM - Kommunal	
IGL - Industriell	
AZV - Abwasserzweckverband	
AFA - Abfallanlagen (Deponie)	
keine Zuordnung	

2.13.2 Zustandsbewertung

2.13.2.1 Gesamtbewertung

Table 113: Übersicht über die Bewertung des Wasserkörper DERW_DENW_4762_28_33: Großer Diekfluss. MZB = Makrozoobenthos; PBSM = Pflanzenbehandlungs- und Schädlingsbekämpfungsmittel

Ökologisches Potenzial						schlecht
Fische	MZB Gesamt	MZB allg. Degradation	MZB Saprobie	Gewässerflora	Makrophyten	Phytoplankton
schlecht	unbefr.	unbefr.	gut	unbefr.	unbefr.	---
Flussgebietspezifische Stoffe			Allgemeine chemisch-physikalische Parameter			
Metalle	PBSM	Sonstige Stoffe	ACP Gesamt			
gut	sehr gut	---	mäßig			
Betrachtung gesetzl. nicht geregelter Stoffe						
Metalle	PBSM	Sonstige Stoffe				
mäßig	mäßig	sehr gut				
Chemischer Zustand						nicht gut
Ohne Ubiquitäre	Metalle	PBSM	Nitrat	Sonstige Stoffe		
gut	nicht gut	gut	gut	nicht gut		

2.13.2.2 Stoffliche Überschreitungen

Table 114: Flussgebietspezifischen Schadstoffe der Anlage 6 Oberflächengewässer Verordnung (OGewV) mit Überschreitungen des Beurteilungswerts. Höhe der Überschreitung: ≥ 1 -fach = mäßig; ≥ 2 -fach = unbefriedigend; > 4 -fach = schlecht

Es liegen keine Beurteilungswertverletzungen oder Messdaten vor.

Table 115: Allgemeine Physikalisch Chemische Parameter (ACP) der Anlage 7 Oberflächengewässer Verordnung (OGewV) mit Überschreitungen des Beurteilungswerts. Höhe der Überschreitung: ≥ 1 -fach = mäßig; ≥ 2 -fach = unbefriedigend; > 4 -fach = schlecht

Stoffgruppe	Stoff-Nr.	Stoffname	Probengut	Bewertung
ACP Gesamt	1011	Wassertemperatur	Wasser	mäßig
ACP Gesamt	1281	Sauerstoff	Wasser	mäßig

Table 116: Gesetzlich nicht geregelte Stoffe mit Überschreitungen des Beurteilungswerts. Höhe der Überschreitung: ≥ 1 -fach = mäßig; ≥ 2 -fach = unbefriedigend; > 4 -fach = schlecht

Stoffgruppe	Stoff-Nr.	Stoffname	Probengut	Bewertung
Metalle	1124	Barium	Wasser	schlecht
PBSM	4324	Metazachlor ESA	Wasser	unbefr.
PBSM	4333	Metolachlor ESA	Wasser	unbefr.

Tabelle 117: Stoffe des chemischen Zustands der Anlage 8 Oberflächengewässer Verordnung (OGewV) mit Überschreitungen des Beurteilungswerts. Höhe der Überschreitung: >= 1-fach = mäßig; >= 2-fach = unbefriedigend; > 4-fach = schlecht

Stoffgruppe	Stoff-Nr.	Stoffname	Probengut	Ubiquitär	Bewertung
Metalle	1166	Quecksilber	Fische	ja	schlecht
Sonstige Stoffe	101	Summe polybromierte Diphenylether	Fische	ja	schlecht

2.13.3 Bewirtschaftungsplanung

2.13.3.1 Signifikante Belastungsfaktoren je Wasserkörper

Tabelle 118: Übersicht über die signifikanten Belastungen des Wasserkörpers DERW_DENW_4762_28_33: Großer Diekfluss. DQ = Diffuse Quellen; PQ = Punktquellen; HYMO = Hydromorphologie; SONST = Sonstige Belastungen; WE = Wasserentnahmen

Belastungs-ID	Belastung	Belastungsgruppe
2.2	Diffuse Quellen - Landwirtschaft	DQ
2.7	Diffuse Quellen - Atmosphärische Deposition	DQ
4.1.2	Morphologische Veränderung von Gewässern - Landwirtschaft	HYMO
4.2.4	Durchgängigkeitshindernisse - Bewässerung	HYMO
4.2.8	Durchgängigkeitshindernisse - Andere	HYMO
4.3.1	Hydrologische Veränderung - Landwirtschaft	HYMO
4.3.6	Hydrologische Veränderung - Andere	HYMO

2.14 Steckbrief des Fließwasserkörpers DERW_DENW_4762_33_38: Großer Diekfluss

2.14.1 Wasserkörpereigenschaften

2.14.1.1 Basisinformationen

Tabelle 119: Stammdaten und Basisinformationen zum Wasserkörper DERW_DENW_4762_33_38: Großer Diekfluss. EZG = Einzugsgebiet; TEZG = Teileinzugsgebiet; KA = Kläranlage; VGS = Vogelschutzgebiet; FFH = Flora Fauna Habitat

Gewässername	Großer Diekfluss	Hydrologisches TEZG	Weser
Gewässerkennzahl	4762	Planungseinheit	PE_WES_1000
LAWA-Fließgewässertyp	18 - löss-lehmgeprägte Tieflandbäche	Talsperre < 50ha	nein
Ökoregion	Zentrales Flachland	Ausweisung	AWB
Geochemie	karbonatisch oder basenreich	Fallgruppe	BoV - Bebauung und Hochwasserschutz ohne Vorland
Vorgänger-ID	DE_NRW_4762_33300	Anzahl kommunaler KA	
Länge FWK	4.958 m	Grundwasseranschluss	Grundwasseranschluss in Teilen vorhanden
Gewässerslänge NRW	38.235 m	Trockenfallend	keine Angabe
Stationierung von	33.277 m	Mittlerer Abfluss	0,036 m³/s
Stationierung bis	38.235 m	Trinkwassernutzung	Keine oder bis 10 cbm/Tag
Fläche des FWK-EZG	423,9 ha	Anteil VSG	0,00 %
Anteil Bundeswasserstr.		Anteil FFH-Gebiete	1,94 %

2.14.1.2 Landnutzung im Einzugsgebiet

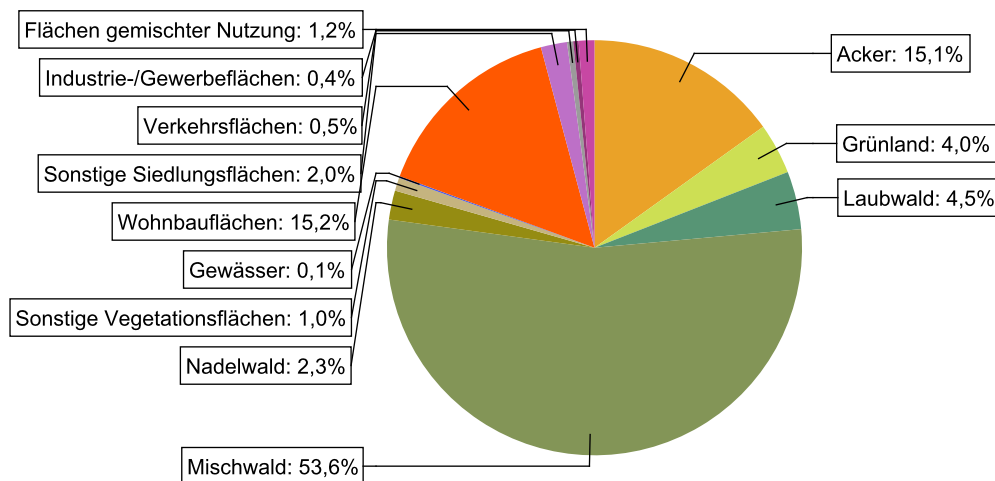


Abbildung 29: Landnutzung im Einzugsgebiet des Wasserkörpers DERW_DENW_4762_33_38: Großer Diekfluss, basierend auf ATKIS-Daten 2024. Landnutzungstypen mit weniger als 0,1% Anteil sind nicht dargestellt.

2.14.1.3 Gewässerstruktur und Querbauwerke

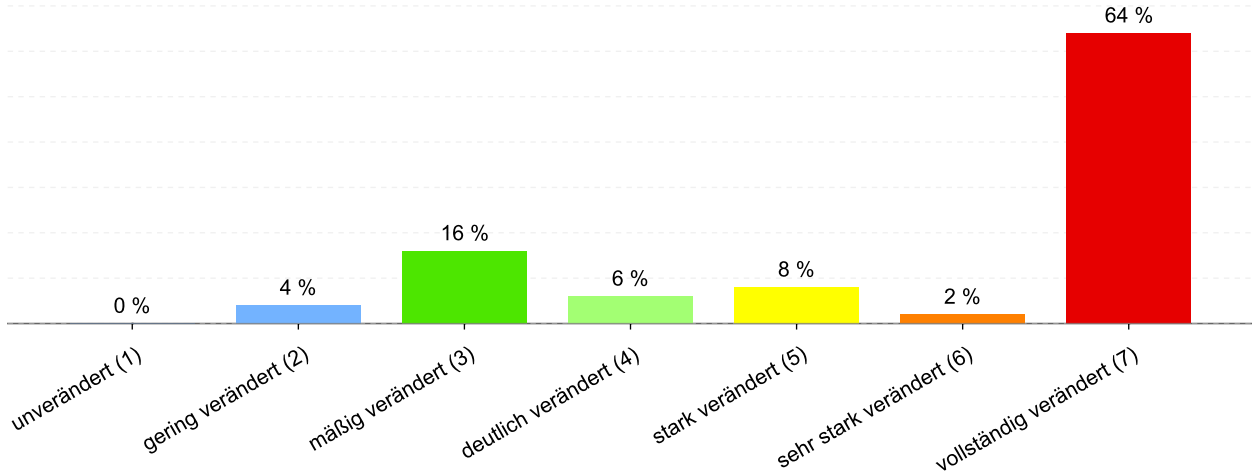


Abbildung 30: Anteil der Gewässerstrukturklassen im Wasserkörper DERW_DENW_4762_33_38: Großer Diekfluss

Tabelle 120: Informationen zu Bauwerken und Durchgängigkeit im Wasserkörper DERW_DENW_4762_33_38: Großer Diekfluss. Informationen zu den Bauwerkstypen finden sich im [LANUV-Arbeitsblatt 38](#).

Bauwerktyp	Anzahl	Bauwerktyp	Anzahl
Absturz	3	Sohlschwelle	
Bewegliches Wehr		Streichwehr	
Damm		Verrohrung	9
Gleite	2	Durchlass	6
Rampe		Wasserkraftanlage	

2.14.1.4 Direkteinleitungen

Tabelle 121: Anzahl der Direkteinleitungen nach Abwasserherkunft im Wasserkörper DERW_DENW_4762_33_38: Großer Diekfluss

Abwasserherkunft	Anzahl
KOM - Kommunal	
IGL - Industriell	
AZV - Abwasserzweckverband	
AFA - Abfallanlagen (Deponie)	
keine Zuordnung	

2.14.2 Zustandsbewertung

2.14.2.1 Gesamtbewertung

Table 122: Übersicht über die Bewertung des Wasserkörper DERW_DENW_4762_33_38: Großer Diekfluss. MZB = Makrozoobenthos; PBSM = Pflanzenbehandlungs- und Schädlingsbekämpfungsmittel

Ökologisches Potenzial						schlecht
Fische	MZB Gesamt	MZB allg. Degradation	MZB Saprobie	Gewässerflora	Makrophyten	Phytoplankton
---	mäßig	mäßig	gut	unbefr.	schlecht	---
Flussgebietspezifische Stoffe			Allgemeine chemisch-physikalische Parameter			
Metalle	PBSM	Sonstige Stoffe	ACP Gesamt			
gut	---	---	gut			
Betrachtung gesetzl. nicht geregelter Stoffe						
Metalle	PBSM	Sonstige Stoffe				
gut	sehr gut	---				
Chemischer Zustand						nicht gut
Ohne Ubiquitäre	Metalle	PBSM	Nitrat	Sonstige Stoffe		
gut	nicht gut	---	gut	nicht gut		

2.14.2.2 Stoffliche Überschreitungen

Table 123: Flussgebietspezifischen Schadstoffe der Anlage 6 Oberflächengewässer Verordnung (OGewV) mit Überschreitungen des Beurteilungswerts. Höhe der Überschreitung: ≥ 1 -fach = mäßig; ≥ 2 -fach = unbefriedigend; > 4 -fach = schlecht

Es liegen keine Beurteilungswertverletzungen oder Messdaten vor.

Table 124: Allgemeine Physikalisch Chemische Parameter (ACP) der Anlage 7 Oberflächengewässer Verordnung (OGewV) mit Überschreitungen des Beurteilungswerts. Höhe der Überschreitung: ≥ 1 -fach = mäßig; ≥ 2 -fach = unbefriedigend; > 4 -fach = schlecht

Es liegen keine Beurteilungswertverletzungen oder Messdaten vor.

Table 125: Gesetzlich nicht geregelte Stoffe mit Überschreitungen des Beurteilungswerts. Höhe der Überschreitung: ≥ 1 -fach = mäßig; ≥ 2 -fach = unbefriedigend; > 4 -fach = schlecht

Es liegen keine Beurteilungswertverletzungen oder Messdaten vor.

Table 126: Stoffe des chemischen Zustands der Anlage 8 Oberflächengewässer Verordnung (OGewV) mit Überschreitungen des Beurteilungswerts. Höhe der Überschreitung: ≥ 1 -fach = mäßig; ≥ 2 -fach = unbefriedigend; > 4 -fach = schlecht

Stoffgruppe	Stoff-Nr.	Stoffname	Probengut	Ubiquitär	Bewertung
Metalle	1166	Quecksilber	Fische	ja	schlecht
Sonstige Stoffe	101	Summe polybromierte Diphenylether	Fische	ja	schlecht

2.14.3 Bewirtschaftungsplanung

2.14.3.1 Signifikante Belastungsfaktoren je Wasserkörper

Tabelle 127: Übersicht über die signifikanten Belastungen des Wasserkörpers DERW_DENW_4762_33_38: Großer Diekfluss. DQ = Diffuse Quellen; PQ = Punktquellen; HYMO = Hydromorphologie; SONST = Sonstige Belastungen; WE = Wasserentnahmen

Belastungs-ID	Belastung	Belastungsgruppe
2.7	Diffuse Quellen - Atmosphärische Deposition	DQ
4.1.4	Morphologische Veränderung von Gewässern - Andere	HYMO
4.2.4	Durchgängigkeitshindernisse - Bewässerung	HYMO
4.2.8	Durchgängigkeitshindernisse - Andere	HYMO

2.15 Steckbrief des Fließwasserkörpers DERW_DENW_476216_0_5: Hollwedener Graben

2.15.1 Wasserkörpereigenschaften

2.15.1.1 Basisinformationen

Tabelle 128: Stammdaten und Basisinformationen zum Wasserkörper DERW_DENW_476216_0_5: Hollwedener Graben. EZG = Einzugsgebiet; TEZG = Teileinzugsgebiet; KA = Kläranlage; VGS = Vogelschutzgebiet; FFH = Flora Fauna Habitat

Gewässername	Hollwedener Graben	Hydrologisches TEZG	Weser
Gewässerkennzahl	476216	Planungseinheit	PE_WES_1000
LAWA-Fließgewässertyp	14 - sandgeprägte Tieflandbäche	Talsperre < 50ha	nein
Ökoregion	Zentrales Flachland	Ausweisung	HMWB
Geochemie	karbonatisch oder basenreich	Fallgruppe	LuH - Landentwässerung und Hochwasserschutz
Vorgänger-ID	DE_NRW_476216_0	Anzahl kommunaler KA	
Länge FWK	4.577 m	Grundwasseranschluss	Grundwasseranschluss vorhanden
Gewässerringlänge NRW	4.577 m	Trockenfallend	keine Angabe
Stationierung von	0 m	Mittlerer Abfluss	0,054 m³/s
Stationierung bis	4.577 m	Trinkwassernutzung	Keine oder bis 10 cbm/Tag
Fläche des FWK-EZG	1.367,5 ha	Anteil VSG	0,00 %
Anteil Bundeswasserstr.		Anteil FFH-Gebiete	5,16 %

2.15.1.2 Landnutzung im Einzugsgebiet

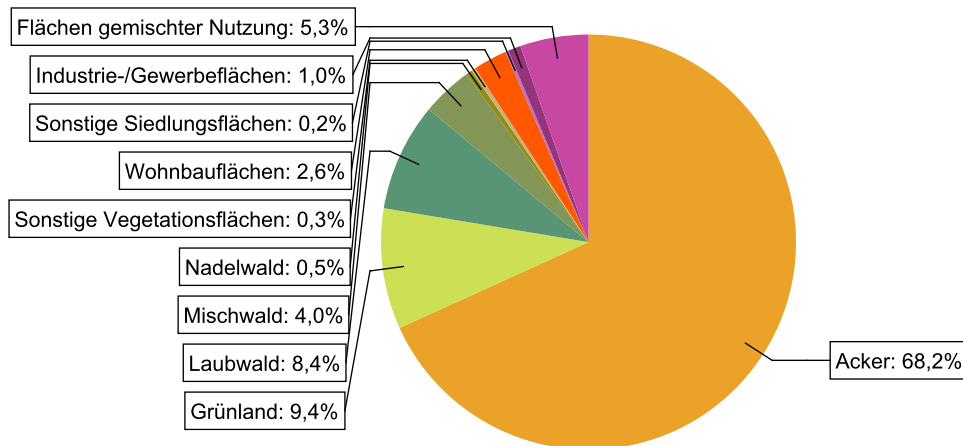


Abbildung 31: Landnutzung im Einzugsgebiet des Wasserkörpers DERW_DENW_476216_0_5: Hollwedener Graben, basierend auf ATKIS-Daten 2024. Landnutzungstypen mit weniger als 0,1% Anteil sind nicht dargestellt.

2.15.1.3 Gewässerstruktur und Querbauwerke

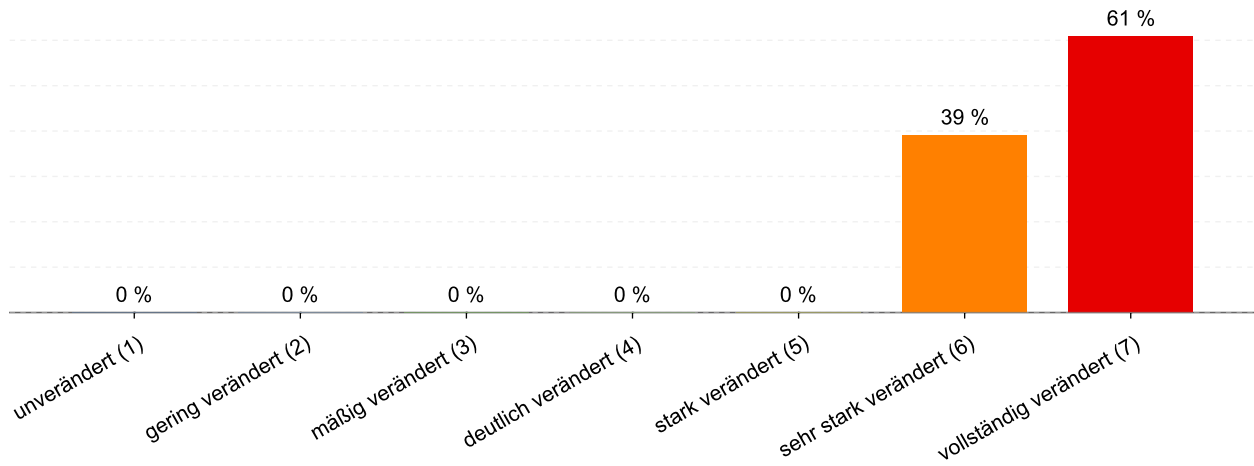


Abbildung 32: Anteil der Gewässerstrukturklassen im Wasserkörper DERW_DENW_476216_0_5: Hollwedener Graben

Tabelle 129: Informationen zu Bauwerken und Durchgängigkeit im Wasserkörper DERW_DENW_476216_0_5: Hollwedener Graben. Informationen zu den Bauwerkstypen finden sich im [LANUV-Arbeitsblatt 38](#).

Bauwerktyp	Anzahl	Bauwerktyp	Anzahl
Absturz	1	Sohlschwelle	
Bewegliches Wehr		Streichwehr	
Damm		Verrohrung	
Gleite	1	Durchlass	7
Rampe		Wasserkraftanlage	

2.15.1.4 Direkteinleitungen

Tabelle 130: Anzahl der Direkteinleitungen nach Abwasserherkunft im Wasserkörper DERW_DENW_476216_0_5: Hollwedener Graben

Abwasserherkunft	Anzahl
KOM - Kommunal	
IGL - Industriell	
AZV - Abwasserzweckverband	
AFA - Abfallanlagen (Deponie)	
keine Zuordnung	

2.15.2 Zustandsbewertung

2.15.2.1 Gesamtbewertung

Tabelle 131: Übersicht über die Bewertung des Wasserkörper DERW_DENW_476216_0_5: Hollwedener Graben. MZB = Makrozoobenthos; PBSM = Pflanzenbehandlungs- und Schädlingsbekämpfungsmittel

Ökologisches Potenzial						schlecht
Fische	MZB Gesamt	MZB allg. Degradation	MZB Saprobie	Gewässerflora	Makrophyten	Phytoplankton
schlecht	schlecht	schlecht	mäßig	unbefr.	unbefr.	---
Flussgebietspezifische Stoffe			Allgemeine chemisch-physikalische Parameter			
Metalle	PBSM	Sonstige Stoffe	ACP Gesamt			
gut	---	---	mäßig			
Betrachtung gesetzl. nicht geregelter Stoffe						
Metalle	PBSM	Sonstige Stoffe				
mäßig	sehr gut	---				
Chemischer Zustand						nicht gut
Ohne Ubiquitäre	Metalle	PBSM	Nitrat	Sonstige Stoffe		
gut	nicht gut	---	gut	nicht gut		

2.15.2.2 Stoffliche Überschreitungen

Tabelle 132: Flussgebietspezifischen Schadstoffe der Anlage 6 Oberflächengewässer Verordnung (OGewV) mit Überschreitungen des Beurteilungswerts. Höhe der Überschreitung: ≥ 1 -fach = mäßig; ≥ 2 -fach = unbefriedigend; > 4 -fach = schlecht

Es liegen keine Beurteilungswertverletzungen oder Messdaten vor.

Tabelle 133: Allgemeine Physikalisch Chemische Parameter (ACP) der Anlage 7 Oberflächengewässer Verordnung (OGewV) mit Überschreitungen des Beurteilungswerts. Höhe der Überschreitung: ≥ 1 -fach = mäßig; ≥ 2 -fach = unbefriedigend; > 4 -fach = schlecht

Stoffgruppe	Stoff-Nr.	Stoffname	Probengut	Bewertung
ACP Gesamt	1247	Nitrit-Stickstoff	Wasser	mäßig
ACP Gesamt	1262	Gesamtphosphat-Phosphor	Wasser	unbefr.
ACP Gesamt	1264	Orthophosphat-Phosphor	Wasser	mäßig
ACP Gesamt	1281	Sauerstoff	Wasser	mäßig
ACP Gesamt	1523	Organischer Kohlenstoff, gesamt (TOC)	Wasser	unbefr.

Tabelle 134: Gesetzlich nicht geregelte Stoffe mit Überschreitungen des Beurteilungswerts. Höhe der Überschreitung: ≥ 1 -fach = mäßig; ≥ 2 -fach = unbefriedigend; > 4 -fach = schlecht

Stoffgruppe	Stoff-Nr.	Stoffname	Probengut	Bewertung
Metalle	1124	Barium	Wasser	mäßig
Metalle	1141	Vanadium	Wasser	schlecht
Metalle	1142	Arsen	Wasser	schlecht
Metalle	1161	Kupfer	Wasser	schlecht

Tabelle 135: Stoffe des chemischen Zustands der Anlage 8 Oberflächengewässer Verordnung (OGewV) mit Überschreitungen des Beurteilungswerts. Höhe der Überschreitung: >= 1-fach = mäßig; >= 2-fach = unbefriedigend; > 4-fach = schlecht

Stoffgruppe	Stoff-Nr.	Stoffname	Probengut	Ubiquitär	Bewertung
Metalle	1166	Quecksilber	Fische	ja	schlecht
Sonstige Stoffe	101	Summe polybromierte Diphenylether	Fische	ja	schlecht

2.15.3 Bewirtschaftungsplanung

2.15.3.1 Signifikante Belastungsfaktoren je Wasserkörper

Tabelle 136: Übersicht über die signifikanten Belastungen des Wasserkörpers DERW_DENW_476216_0_5: Hollwedener Graben. DQ = Diffuse Quellen; PQ = Punktquellen; HYMO = Hydromorphologie; SONST = Sonstige Belastungen; WE = Wasserentnahmen

Belastungs-ID	Belastung	Belastungsgruppe
2.2	Diffuse Quellen - Landwirtschaft	DQ
2.7	Diffuse Quellen - Atmosphärische Deposition	DQ
4.1.2	Morphologische Veränderung von Gewässern - Landwirtschaft	HYMO
4.2.4	Durchgängigkeitshindernisse - Bewässerung	HYMO

2.16 Steckbrief des Fließwasserkörpers DERW_DENW_4762174_0_3: Mehner Graben

2.16.1 Wasserkörpereigenschaften

2.16.1.1 Basisinformationen

Tabelle 137: Stammdaten und Basisinformationen zum Wasserkörper DERW_DENW_4762174_0_3: Mehner Graben. EZG = Einzugsgebiet; TEZG = Teileinzugsgebiet; KA = Kläranlage; VGS = Vogelschutzgebiet; FFH = Flora Fauna Habitat

Gewässername	Mehner Graben	Hydrologisches TEZG	Weser
Gewässerkennzahl	4762174	Planungseinheit	PE_WES_1000
LAWA-Fließgewässertyp	16 - kiesgeprägte Tieflandbäche	Talsperre < 50ha	nein
Ökoregion	Zentrales Flachland	Ausweisung	AWB
Geochemie	karbonatisch oder basenreich	Fallgruppe	tGIT - temporär fließende Gräben im Tiefland
Vorgänger-ID		Anzahl kommunaler KA	
Länge FWK	3.098 m	Grundwasseranschluss	Grundwasseranschluss vorhanden
Gewässelänge NRW	6.558 m	Trockenfallend	keine Angabe
Stationierung von	0 m	Mittlerer Abfluss	0,040 m³/s
Stationierung bis	3.098 m	Trinkwassernutzung	Keine oder bis 10 cbm/Tag
Fläche des FWK-EZG	774,5 ha	Anteil VSG	0,00 %
Anteil Bundeswasserstr.		Anteil FFH-Gebiete	0,00 %

2.16.1.2 Landnutzung im Einzugsgebiet

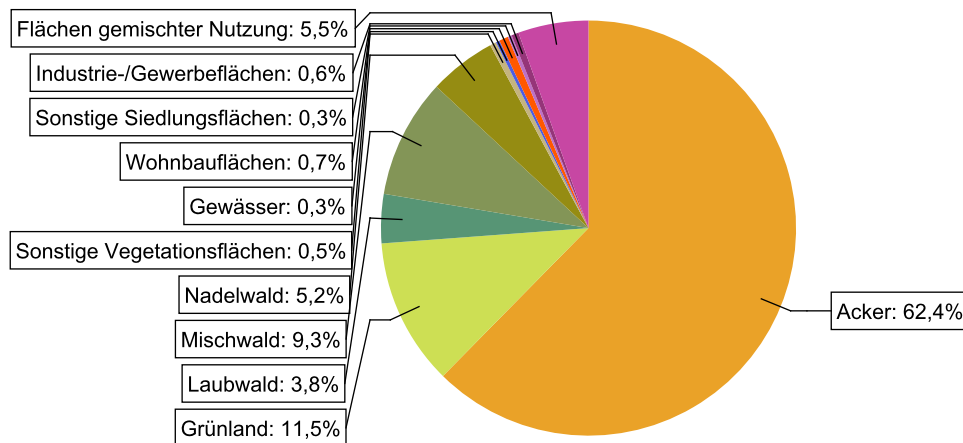


Abbildung 33: Landnutzung im Einzugsgebiet des Wasserkörpers DERW_DENW_4762174_0_3: Mehner Graben, basierend auf ATKIS-Daten 2024. Landnutzungstypen mit weniger als 0,1% Anteil sind nicht dargestellt.

2.16.1.3 Gewässerstruktur und Querbauwerke

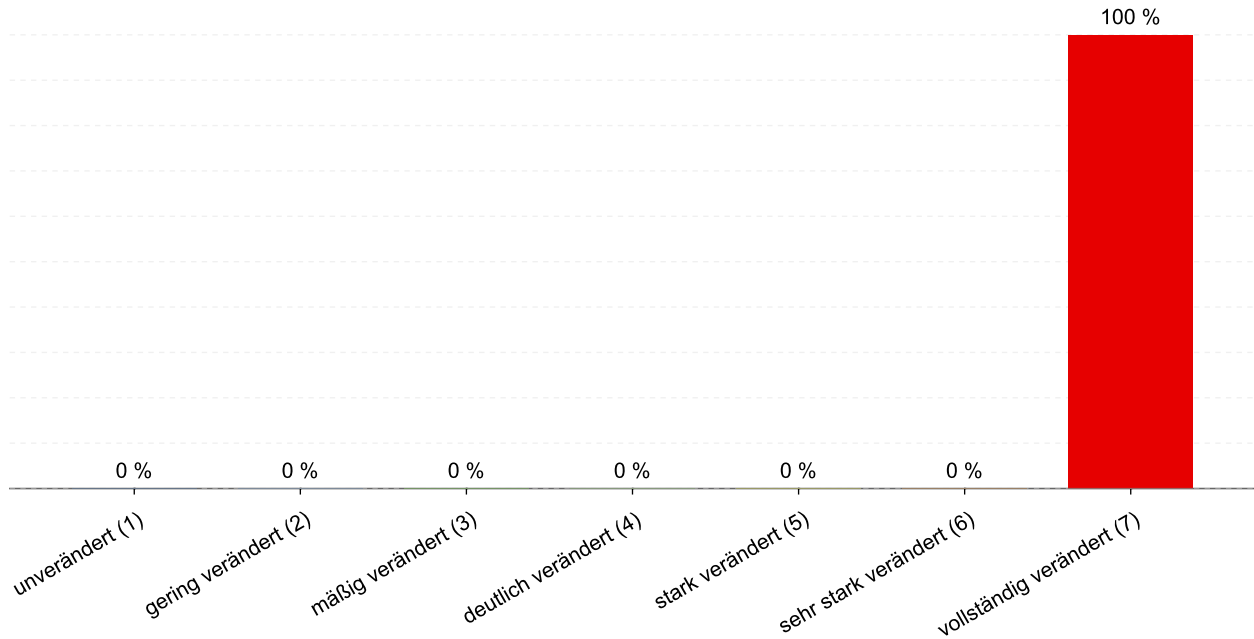


Abbildung 34: Anteil der Gewässerstrukturklassen im Wasserkörper DERW_DENW_4762174_0_3: Mehner Graben

Tabelle 138: Informationen zu Bauwerken und Durchgängigkeit im Wasserkörper DERW_DENW_4762174_0_3: Mehner Graben. Informationen zu den Bauwerkstypen finden sich im [LANUV-Arbeitsblatt 38](#).

Bauwerktyp	Anzahl	Bauwerktyp	Anzahl
Absturz		Sohlschwelle	
Bewegliches Wehr		Streichwehr	
Damm		Verrohrung	1
Gleite		Durchlass	9
Rampe		Wasserkraftanlage	

2.16.1.4 Direkteinleitungen

Tabelle 139: Anzahl der Direkteinleitungen nach Abwasserherkunft im Wasserkörper DERW_DENW_4762174_0_3: Mehner Graben

Abwasserherkunft	Anzahl
KOM - Kommunal	
IGL - Industriell	
AZV - Abwasserzweckverband	
AFA - Abfallanlagen (Deponie)	
keine Zuordnung	

2.16.2 Zustandsbewertung

2.16.2.1 Gesamtbewertung

Tabelle 140: Übersicht über die Bewertung des Wasserkörper DERW_DENW_4762174_0_3: Mehner Graben. MZB = Makrozoobenthos; PBSM = Pflanzenbehandlungs- und Schädlingsbekämpfungsmittel

Ökologisches Potenzial						mäßig
Fische	MZB Gesamt	MZB allg. Degradation	MZB Saprobie	Gewässerflora	Makrophyten	Phytoplankton
---	k.A.	---	---	---	---	---
Flussgebietspezifische Stoffe			Allgemeine chemisch-physikalische Parameter			
Metalle	PBSM	Sonstige Stoffe		ACP Gesamt		
gut	mäßig	---		mäßig		
Betrachtung gesetzl. nicht geregelter Stoffe						
Metalle	PBSM	Sonstige Stoffe				
mäßig	mäßig	sehr gut				
Chemischer Zustand						nicht gut
Ohne Ubiquitäre	Metalle	PBSM	Nitrat	Sonstige Stoffe		
gut	nicht gut	gut	gut	nicht gut		

2.16.2.2 Stoffliche Überschreitungen

Tabelle 141: Flussgebietspezifischen Schadstoffe der Anlage 6 Oberflächengewässer Verordnung (OGewV) mit Überschreitungen des Beurteilungswerts. Höhe der Überschreitung: ≥ 1 -fach = mäßig; ≥ 2 -fach = unbefriedigend; > 4 -fach = schlecht

Stoffgruppe	Stoff-Nr.	Stoffname	Probengut	Bewertung
PBSM	2626	Diflufenican	Wasser	unbefr.

Tabelle 142: Allgemeine Physikalisch Chemische Parameter (ACP) der Anlage 7 Oberflächengewässer Verordnung (OGewV) mit Überschreitungen des Beurteilungswerts. Höhe der Überschreitung: ≥ 1 -fach = mäßig; ≥ 2 -fach = unbefriedigend; > 4 -fach = schlecht

Stoffgruppe	Stoff-Nr.	Stoffname	Probengut	Bewertung
ACP Gesamt	1061	pH-Wert	Wasser	schlecht
ACP Gesamt	1182	Eisen	Wasser	mäßig
ACP Gesamt	1247	Nitrit-Stickstoff	Wasser	mäßig
ACP Gesamt	1249	Ammonium-Stickstoff	Wasser	mäßig
ACP Gesamt	1262	Gesamtphosphat-Phosphor	Wasser	mäßig
ACP Gesamt	1281	Sauerstoff	Wasser	mäßig
ACP Gesamt	1523	Organischer Kohlenstoff, gesamt (TOC)	Wasser	unbefr.

Tabelle 143: Gesetzlich nicht geregelte Stoffe mit Überschreitungen des Beurteilungswerts. Höhe der Überschreitung: ≥ 1 -fach = mäßig; ≥ 2 -fach = unbefriedigend; > 4 -fach = schlecht

Stoffgruppe	Stoff-Nr.	Stoffname	Probengut	Bewertung
Metalle	1124	Barium	Wasser	mäßig
Metalle	1141	Vanadium	Wasser	schlecht
Metalle	1171	Mangan	Wasser	schlecht
Metalle	1186	Kobalt	Wasser	mäßig
Metalle	1211	Bor	Wasser	mäßig
PBSM	4073	Metolachlor-CA	Wasser	schlecht
PBSM	4324	Metazachlor ESA	Wasser	schlecht
PBSM	4333	Metolachlor ESA	Wasser	schlecht

Tabelle 144: Stoffe des chemischen Zustands der Anlage 8 Oberflächengewässer Verordnung (OGewV) mit Überschreitungen des Beurteilungswerts. Höhe der Überschreitung: ≥ 1 -fach = mäßig; ≥ 2 -fach = unbefriedigend; > 4 -fach = schlecht

Stoffgruppe	Stoff-Nr.	Stoffname	Probengut	Ubiquitär	Bewertung
Metalle	1166	Quecksilber	Fische	ja	schlecht
Sonstige Stoffe	101	Summe polybromierte Diphenylether	Fische	ja	schlecht

2.16.3 Bewirtschaftungsplanung

2.16.3.1 Signifikante Belastungsfaktoren je Wasserkörper

Tabelle 145: Übersicht über die signifikanten Belastungen des Wasserkörpers DERW_DENW_4762174_0_3: Mehner Graben. DQ = Diffuse Quellen; PQ = Punktquellen; HYMO = Hydromorphologie; SONST = Sonstige Belastungen; WE = Wasserentnahmen

Belastungs-ID	Belastung	Belastungsgruppe
2.2	Diffuse Quellen - Landwirtschaft	DQ
2.7	Diffuse Quellen - Atmosphärische Deposition	DQ

2.17 Steckbrief des Fließwasserkörpers DERW_DENW_4762174_3_7: Mehner Graben

2.17.1 Wasserkörpereigenschaften

2.17.1.1 Basisinformationen

Tabelle 146: Stammdaten und Basisinformationen zum Wasserkörper DERW_DENW_4762174_3_7: Mehner Graben. EZG = Einzugsgebiet; TEZG = Teileinzugsgebiet; KA = Kläranlage; VGS = Vogelschutzgebiet; FFH = Flora Fauna Habitat

Gewässername	Mehner Graben	Hydrologisches TEZG	Weser
Gewässerkennzahl	4762174	Planungseinheit	PE_WES_1000
LAWA-Fließgewässertyp	14 - sandgeprägte Tieflandbäche	Talsperre < 50ha	nein
Ökoregion	Zentrales Flachland	Ausweisung	AWB
Geochemie	karbonatisch oder basenreich	Fallgruppe	tGIT - temporär fließende Gräben im Tiefland
Vorgänger-ID		Anzahl kommunaler KA	
Länge FWK	3.460 m	Grundwasseranschluss	Grundwasseranschluss vorhanden
Gewässelänge NRW	6.558 m	Trockenfallend	keine Angabe
Stationierung von	3.098 m	Mittlerer Abfluss	0,028 m³/s
Stationierung bis	6.558 m	Trinkwassernutzung	Keine oder bis 10 cbm/Tag
Fläche des FWK-EZG	300,7 ha	Anteil VSG	0,00 %
Anteil Bundeswasserstr.		Anteil FFH-Gebiete	0,00 %

2.17.1.2 Landnutzung im Einzugsgebiet

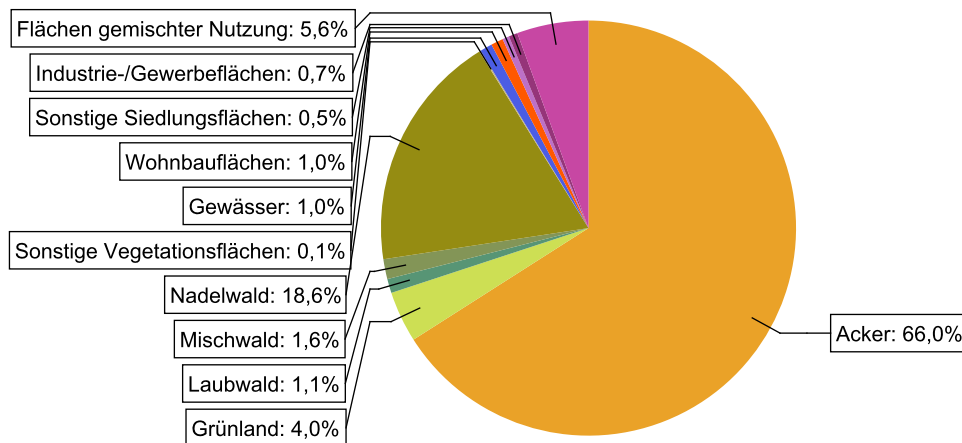


Abbildung 35: Landnutzung im Einzugsgebiet des Wasserkörpers DERW_DENW_4762174_3_7: Mehner Graben, basierend auf ATKIS-Daten 2024. Landnutzungstypen mit weniger als 0,1% Anteil sind nicht dargestellt.

2.17.1.3 Gewässerstruktur und Querbauwerke

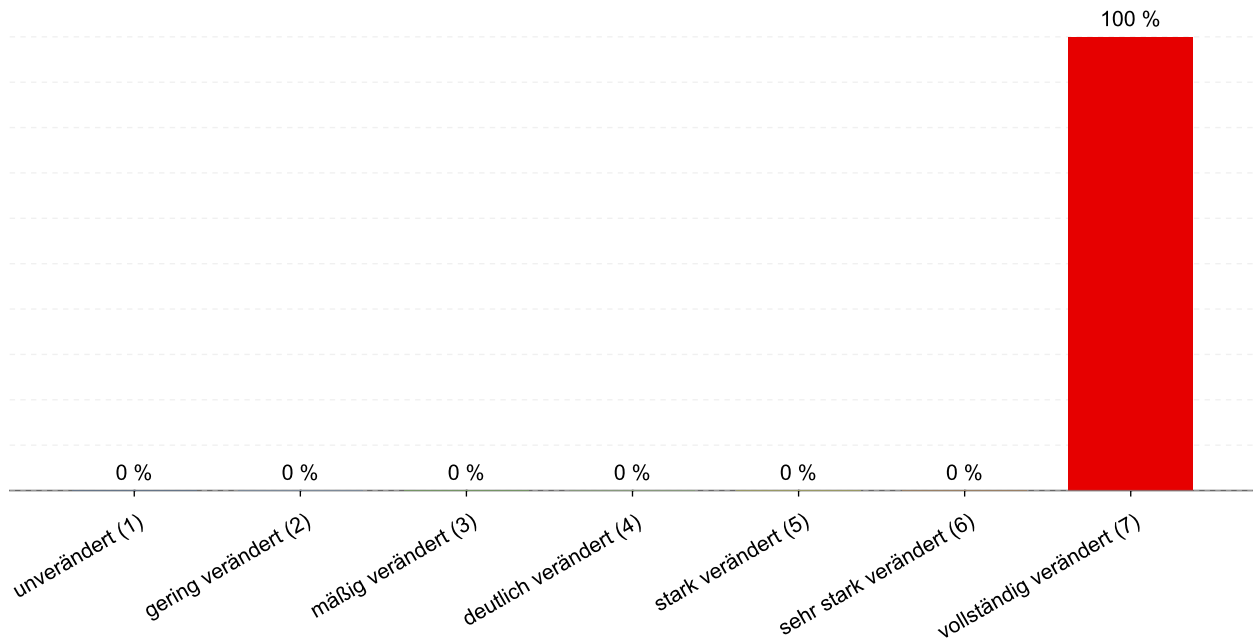


Abbildung 36: Anteil der Gewässerstrukturklassen im Wasserkörper DERW_DENW_4762174_3_7: Mehner Graben

Tabelle 147: Informationen zu Bauwerken und Durchgängigkeit im Wasserkörper DERW_DENW_4762174_3_7: Mehner Graben. Informationen zu den Bauwerkstypen finden sich im [LANUV-Arbeitsblatt 38](#).

Bauwerktyp	Anzahl	Bauwerktyp	Anzahl
Absturz		Sohlschwelle	
Bewegliches Wehr		Streichwehr	
Damm		Verrohrung	9
Gleite		Durchlass	8
Rampe		Wasserkraftanlage	

2.17.1.4 Direkteinleitungen

Tabelle 148: Anzahl der Direkteinleitungen nach Abwasserherkunft im Wasserkörper DERW_DENW_4762174_3_7: Mehner Graben

Abwasserherkunft	Anzahl
KOM - Kommunal	
IGL - Industriell	
AZV - Abwasserzweckverband	
AFA - Abfallanlagen (Deponie)	
keine Zuordnung	

2.17.2 Zustandsbewertung

2.17.2.1 Gesamtbewertung

Tabelle 149: Übersicht über die Bewertung des Wasserkörper DERW_DENW_4762174_3_7: Mehner Graben. MZB = Makrozoobenthos; PBSM = Pflanzenbehandlungs- und Schädlingsbekämpfungsmittel

Ökologisches Potenzial						mäßig
Fische	MZB Gesamt	MZB allg. Degradation	MZB Saprobie	Gewässerflora	Makrophyten	Phytoplankton
---	k.A.	---	---	---	---	---
Flussgebietspezifische Stoffe			Allgemeine chemisch-physikalische Parameter			
Metalle	PBSM	Sonstige Stoffe		ACP Gesamt		
mäßig	mäßig	---		mäßig		
Betrachtung gesetzl. nicht geregelter Stoffe						
Metalle	PBSM	Sonstige Stoffe				
mäßig	mäßig	sehr gut				
Chemischer Zustand						nicht gut
Ohne Ubiquitäre	Metalle	PBSM	Nitrat	Sonstige Stoffe		
gut	nicht gut	gut	gut	nicht gut		

2.17.2.2 Stoffliche Überschreitungen

Tabelle 150: Flussgebietspezifischen Schadstoffe der Anlage 6 Oberflächengewässer Verordnung (OGewV) mit Überschreitungen des Beurteilungswerts. Höhe der Überschreitung: ≥ 1 -fach = mäßig; ≥ 2 -fach = unbefriedigend; > 4 -fach = schlecht

Stoffgruppe	Stoff-Nr.	Stoffname	Probengut	Bewertung
Metalle	1161	Kupfer	Schwebstoff	schlecht
PBSM	2553	Flufenacet	Wasser	schlecht
PBSM	2626	Diflufenican	Wasser	schlecht

Tabelle 151: Allgemeine Physikalisch Chemische Parameter (ACP) der Anlage 7 Oberflächengewässer Verordnung (OGewV) mit Überschreitungen des Beurteilungswerts. Höhe der Überschreitung: ≥ 1 -fach = mäßig; ≥ 2 -fach = unbefriedigend; > 4 -fach = schlecht

Stoffgruppe	Stoff-Nr.	Stoffname	Probengut	Bewertung
ACP Gesamt	1061	pH-Wert	Wasser	schlecht
ACP Gesamt	1182	Eisen	Wasser	mäßig
ACP Gesamt	1262	Gesamtphosphat-Phosphor	Wasser	mäßig
ACP Gesamt	1281	Sauerstoff	Wasser	mäßig
ACP Gesamt	1523	Organischer Kohlenstoff, gesamt (TOC)	Wasser	unbefr.

Tabelle 152: Gesetzlich nicht geregelte Stoffe mit Überschreitungen des Beurteilungswerts. Höhe der Überschreitung: ≥ 1 -fach = mäßig; ≥ 2 -fach = unbefriedigend; > 4 -fach = schlecht

Stoffgruppe	Stoff-Nr.	Stoffname	Probengut	Bewertung
Metalle	1124	Barium	Wasser	mäßig
Metalle	1141	Vanadium	Wasser	schlecht
Metalle	1161	Kupfer	Wasser	schlecht
Metalle	1171	Mangan	Wasser	schlecht
Metalle	1186	Kobalt	Wasser	mäßig
PBSM	4073	Metolachlor-CA	Wasser	schlecht
PBSM	4324	Metazachlor ESA	Wasser	schlecht
PBSM	4333	Metolachlor ESA	Wasser	schlecht

Tabelle 153: Stoffe des chemischen Zustands der Anlage 8 Oberflächengewässer Verordnung (OGewV) mit Überschreitungen des Beurteilungswerts. Höhe der Überschreitung: ≥ 1 -fach = mäßig; ≥ 2 -fach = unbefriedigend; > 4 -fach = schlecht

Stoffgruppe	Stoff-Nr.	Stoffname	Probengut	Ubiquitär	Bewertung
Metalle	1166	Quecksilber	Fische	ja	schlecht
Sonstige Stoffe	101	Summe polybromierte Diphenylether	Fische	ja	schlecht

2.17.3 Bewirtschaftungsplanung

2.17.3.1 Signifikante Belastungsfaktoren je Wasserkörper

Tabelle 154: Übersicht über die signifikanten Belastungen des Wasserkörpers DERW_DENW_4762174_3_7: Mehner Graben. DQ = Diffuse Quellen; PQ = Punktquellen; HYMO = Hydromorphologie; SONST = Sonstige Belastungen; WE = Wasserentnahmen

Belastungs-ID	Belastung	Belastungsgruppe
2.2	Diffuse Quellen - Landwirtschaft	DQ
2.7	Diffuse Quellen - Atmosphärische Deposition	DQ

2.18 Steckbrief des Fließwasserkörpers DERW_DENW_476218_0_10: Twiehauser Bach

2.18.1 Wasserkörpereigenschaften

2.18.1.1 Basisinformationen

Tabelle 155: Stammdaten und Basisinformationen zum Wasserkörper DERW_DENW_476218_0_10: Twiehauser Bach. EZG = Einzugsgebiet; TEZG = Teileinzugsgebiet; KA = Kläranlage; VGS = Vogelschutzgebiet; FFH = Flora Fauna Habitat

Gewässername	Twiehauser Bach	Hydrologisches TEZG	Weser
Gewässerkennzahl	476218	Planungseinheit	PE_WES_1000
LAWA-Fließgewässertyp	14 - sandgeprägte Tieflandbäche	Talsperre < 50ha	nein
Ökoregion	Zentrales Flachland	Ausweisung	HMWB
Geochemie	silikatisch oder basenarm	Fallgruppe	LuH - Landentwässerung und Hochwasserschutz
Vorgänger-ID	DE_NRW_476218_0	Anzahl kommunaler KA	
Länge FWK	10.097 m	Grundwasseranschluss	Grundwasseranschluss vorhanden
Gewässerslänge NRW	10.097 m	Trockenfallend	keine Angabe
Stationierung von	0 m	Mittlerer Abfluss	0,069 m³/s
Stationierung bis	10.097 m	Trinkwassernutzung	Keine oder bis 10 cbm/Tag
Fläche des FWK-EZG	1.894,4 ha	Anteil VSG	0,00 %
Anteil Bundeswasserstr.		Anteil FFH-Gebiete	0,00 %

2.18.1.2 Landnutzung im Einzugsgebiet

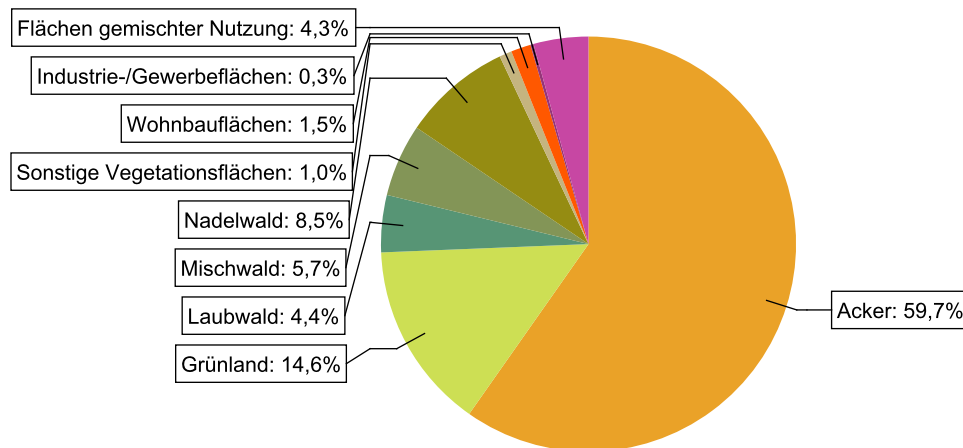


Abbildung 37: Landnutzung im Einzugsgebiet des Wasserkörpers DERW_DENW_476218_0_10: Twiehauser Bach, basierend auf ATKIS-Daten 2024. Landnutzungstypen mit weniger als 0,1% Anteil sind nicht dargestellt.

2.18.1.3 Gewässerstruktur und Querbauwerke

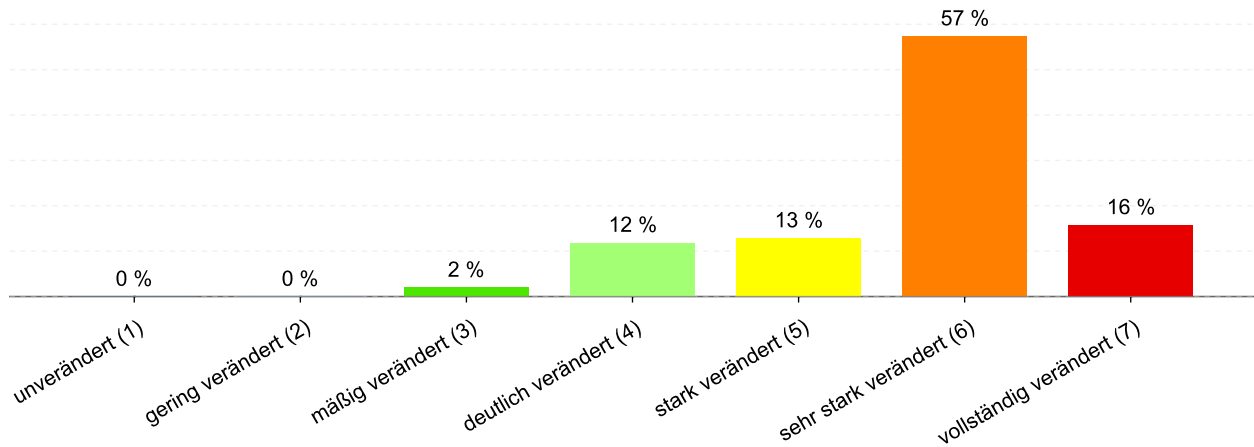


Abbildung 38: Anteil der Gewässerstrukturklassen im Wasserkörper DERW_DENW_476218_0_10: Twiehauser Bach

Tabelle 156: Informationen zu Bauwerken und Durchgängigkeit im Wasserkörper DERW_DENW_476218_0_10: Twiehauser Bach. Informationen zu den Bauwerkstypen finden sich im [LANUV-Arbeitsblatt 38](#).

Bauwerktyp	Anzahl	Bauwerktyp	Anzahl
Absturz	1	Sohlschwelle	
Bewegliches Wehr		Streichwehr	
Damm		Verrohrung	14
Gleite	2	Durchlass	10
Rampe		Wasserkraftanlage	

2.18.1.4 Direkteinleitungen

Tabelle 157: Anzahl der Direkteinleitungen nach Abwasserherkunft im Wasserkörper DERW_DENW_476218_0_10: Twiehauser Bach

Abwasserherkunft	Anzahl
KOM - Kommunal	
IGL - Industriell	
AZV - Abwasserzweckverband	
AFA - Abfallanlagen (Deponie)	
keine Zuordnung	

2.18.2 Zustandsbewertung

2.18.2.1 Gesamtbewertung

Table 158: Übersicht über die Bewertung des Wasserkörper DERW_DENW_476218_0_10: Twiehauser Bach. MZB = Makrozoobenthos; PBSM = Pflanzenbehandlungs- und Schädlingsbekämpfungsmittel

Ökologisches Potenzial						schlecht
Fische	MZB Gesamt	MZB allg. Degradation	MZB Saprobie	Gewässerflora	Makrophyten	Phytoplankton
schlecht	schlecht	schlecht	mäßig	mäßig	unbefr.	---
Flussgebietspezifische Stoffe			Allgemeine chemisch-physikalische Parameter			
Metalle	PBSM	Sonstige Stoffe	ACP Gesamt			
gut	sehr gut	---	mäßig			
Betrachtung gesetzl. nicht geregelter Stoffe						
Metalle	PBSM	Sonstige Stoffe				
mäßig	mäßig	sehr gut				
Chemischer Zustand						nicht gut
Ohne Ubiquitäre	Metalle	PBSM	Nitrat	Sonstige Stoffe		
gut	nicht gut	gut	gut	nicht gut		

2.18.2.2 Stoffliche Überschreitungen

Table 159: Flussgebietspezifischen Schadstoffe der Anlage 6 Oberflächengewässer Verordnung (OGewV) mit Überschreitungen des Beurteilungswerts. Höhe der Überschreitung: ≥ 1 -fach = mäßig; ≥ 2 -fach = unbefriedigend; > 4 -fach = schlecht

Es liegen keine Beurteilungswertverletzungen oder Messdaten vor.

Table 160: Allgemeine Physikalisch Chemische Parameter (ACP) der Anlage 7 Oberflächengewässer Verordnung (OGewV) mit Überschreitungen des Beurteilungswerts. Höhe der Überschreitung: ≥ 1 -fach = mäßig; ≥ 2 -fach = unbefriedigend; > 4 -fach = schlecht

Stoffgruppe	Stoff-Nr.	Stoffname	Probengut	Bewertung
ACP Gesamt	1247	Nitrit-Stickstoff	Wasser	mäßig
ACP Gesamt	1249	Ammonium-Stickstoff	Wasser	mäßig
ACP Gesamt	1281	Sauerstoff	Wasser	mäßig
ACP Gesamt	1313	Sulfat	Wasser	unbefr.
ACP Gesamt	1523	Organischer Kohlenstoff, gesamt (TOC)	Wasser	unbefr.

Tabelle 161: Gesetzlich nicht geregelte Stoffe mit Überschreitungen des Beurteilungswerts. Höhe der Überschreitung: ≥ 1 -fach = mäßig; ≥ 2 -fach = unbefriedigend; > 4 -fach = schlecht

Stoffgruppe	Stoff-Nr.	Stoffname	Probengut	Bewertung
Metalle	1124	Barium	Wasser	mäßig
Metalle	1167	Uran	Wasser	schlecht
Metalle	1171	Mangan	Wasser	schlecht
Metalle	1186	Kobalt	Wasser	unbefr.
PBSM	4073	Metolachlor-CA	Wasser	schlecht
PBSM	4201	Clothianidin	Wasser	mäßig
PBSM	4324	Metazachlor ESA	Wasser	unbefr.
PBSM	4333	Metolachlor ESA	Wasser	schlecht

Tabelle 162: Stoffe des chemischen Zustands der Anlage 8 Oberflächengewässer Verordnung (OGewV) mit Überschreitungen des Beurteilungswerts. Höhe der Überschreitung: ≥ 1 -fach = mäßig; ≥ 2 -fach = unbefriedigend; > 4 -fach = schlecht

Stoffgruppe	Stoff-Nr.	Stoffname	Probengut	Ubiquitär	Bewertung
Metalle	1166	Quecksilber	Fische	ja	schlecht
Sonstige Stoffe	101	Summe polybromierte Diphenylether	Fische	ja	schlecht

2.18.3 Bewirtschaftungsplanung

2.18.3.1 Signifikante Belastungsfaktoren je Wasserkörper

Tabelle 163: Übersicht über die signifikanten Belastungen des Wasserkörpers DERW_DENW_476218_0_10: Twiehauser Bach. DQ = Diffuse Quellen; PQ = Punktquellen; HYMO = Hydromorphologie; SONST = Sonstige Belastungen; WE = Wasserentnahmen

Belastungs-ID	Belastung	Belastungsgruppe
2.2	Diffuse Quellen - Landwirtschaft	DQ
2.7	Diffuse Quellen - Atmosphärische Deposition	DQ
4.1.2	Morphologische Veränderung von Gewässern - Landwirtschaft	HYMO
4.2.4	Durchgängigkeitshindernisse - Bewässerung	HYMO

2.19 Steckbrief des Fließwasserkörpers DERW_DENW_47622_0_7: Fehrwiesen Graben

2.19.1 Wasserkörpereigenschaften

2.19.1.1 Basisinformationen

Tabelle 164: Stammdaten und Basisinformationen zum Wasserkörper DERW_DENW_47622_0_7: Fehrwiesen Graben. EZG = Einzugsgebiet; TEZG = Teileinzugsgebiet; KA = Kläranlage; VGS = Vogelschutzgebiet; FFH = Flora Fauna Habitat

Gewässername	Fehrwiesen Graben	Hydrologisches TEZG	Weser
Gewässerkennzahl	47622	Planungseinheit	PE_WES_1000
LAWA-Fließgewässertyp	11 - organisch geprägte Bäche	Talsperre < 50ha	nein
Ökoregion	Zentrales Flachland	Ausweisung	HMWB
Geochemie	karbonatisch oder basenreich	Fallgruppe	LuH - Landentwässerung und Hochwasserschutz
Vorgänger-ID	DE_NRW_47622_0	Anzahl kommunaler KA	
Länge FWK	7.049 m	Grundwasseranschluss	Grundwasseranschluss vorhanden
Gewässerlänge NRW	7.049 m	Trockenfallend	keine Angabe
Stationierung von	0 m	Mittlerer Abfluss	0,034 m³/s
Stationierung bis	7.049 m	Trinkwassernutzung	Keine oder bis 10 cbm/Tag
Fläche des FWK-EZG	1.225,5 ha	Anteil VSG	0,00 %
Anteil Bundeswasserstr.		Anteil FFH-Gebiete	1,14 %

2.19.1.2 Landnutzung im Einzugsgebiet

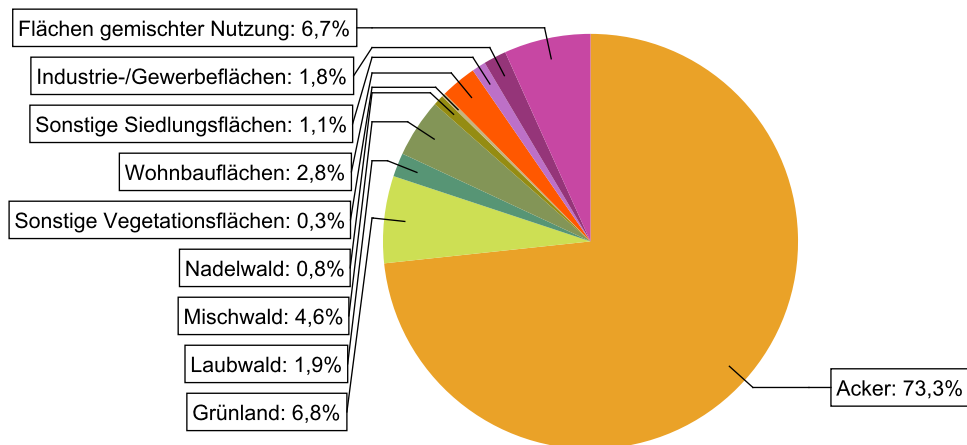


Abbildung 39: Landnutzung im Einzugsgebiet des Wasserkörpers DERW_DENW_47622_0_7: Fehrwiesen Graben, basierend auf ATKIS-Daten 2024. Landnutzungstypen mit weniger als 0,1% Anteil sind nicht dargestellt.

2.19.1.3 Gewässerstruktur und Querbauwerke

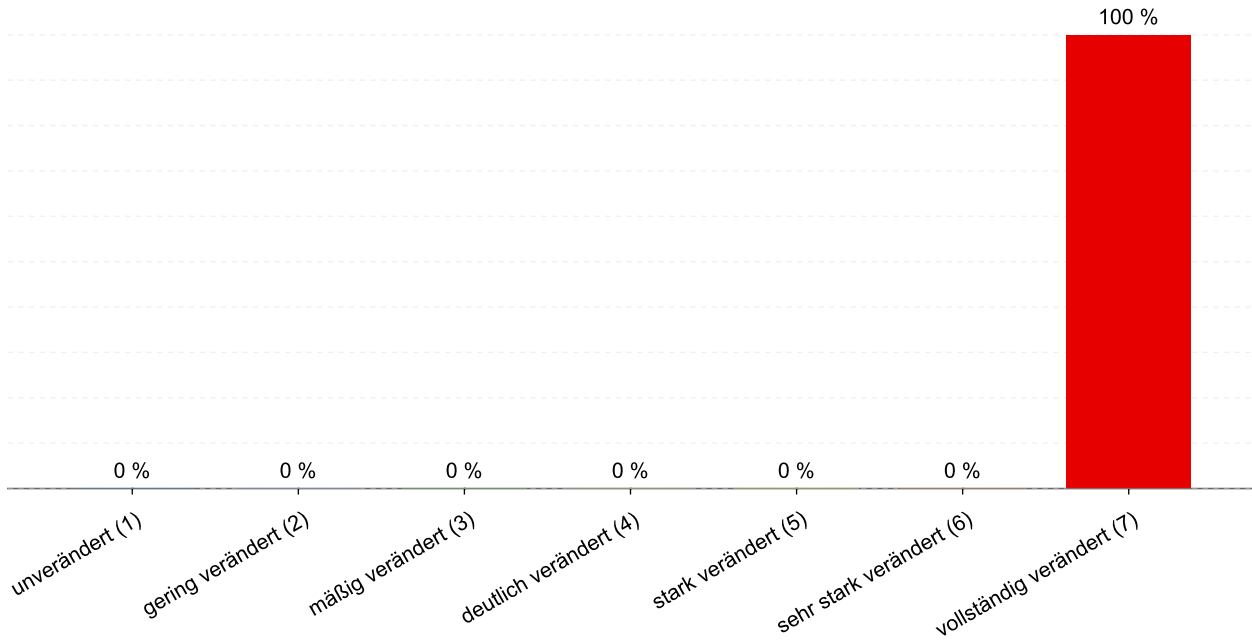


Abbildung 40: Anteil der Gewässerstrukturklassen im Wasserkörper DERW_DENW_47622_0_7: Fehrwiesen Graben

Tabelle 165: Informationen zu Bauwerken und Durchgängigkeit im Wasserkörper DERW_DENW_47622_0_7: Fehrwiesen Graben. Informationen zu den Bauwerkstypen finden sich im [LANUV-Arbeitsblatt 38](#).

Bauwerktyp	Anzahl	Bauwerktyp	Anzahl
Absturz		Sohlschwelle	
Bewegliches Wehr	1	Streichwehr	
Damm		Verrohrung	4
Gleite	1	Durchlass	7
Rampe		Wasserkraftanlage	

2.19.1.4 Direkteinleitungen

Tabelle 166: Anzahl der Direkteinleitungen nach Abwasserherkunft im Wasserkörper DERW_DENW_47622_0_7: Fehrwiesen Graben

Abwasserherkunft	Anzahl
KOM - Kommunal	
IGL - Industriell	
AZV - Abwasserzweckverband	
AFA - Abfallanlagen (Deponie)	
keine Zuordnung	

2.19.2 Zustandsbewertung

2.19.2.1 Gesamtbewertung

Table 167: Übersicht über die Bewertung des Wasserkörper DERW_DENW_47622_0_7: Fehrwiesen Graben. MZB = Makrozoobenthos; PBSM = Pflanzenbehandlungs- und Schädlingsbekämpfungsmittel

Ökologisches Potenzial						unbefr.
Fische	MZB Gesamt	MZB allg. Degradation	MZB Saprobie	Gewässerflora	Makrophyten	Phytoplankton
---	unbefr.	unbefr.	mäßig	mäßig	unbefr.	---
Flussgebietspezifische Stoffe			Allgemeine chemisch-physikalische Parameter			
Metalle	PBSM	Sonstige Stoffe		ACP Gesamt		
gut	k.A.	sehr gut		mäßig		
Betrachtung gesetzl. nicht geregelter Stoffe						
Metalle	PBSM	Sonstige Stoffe				
mäßig	sehr gut	---				
Chemischer Zustand						nicht gut
Ohne Ubiquitäre	Metalle	PBSM	Nitrat	Sonstige Stoffe		
gut	nicht gut	gut	gut	nicht gut		

2.19.2.2 Stoffliche Überschreitungen

Table 168: Flussgebietspezifischen Schadstoffe der Anlage 6 Oberflächengewässer Verordnung (OGewV) mit Überschreitungen des Beurteilungswerts. Höhe der Überschreitung: ≥ 1 -fach = mäßig; ≥ 2 -fach = unbefriedigend; > 4 -fach = schlecht

Es liegen keine Beurteilungswertverletzungen oder Messdaten vor.

Table 169: Allgemeine Physikalisch Chemische Parameter (ACP) der Anlage 7 Oberflächengewässer Verordnung (OGewV) mit Überschreitungen des Beurteilungswerts. Höhe der Überschreitung: ≥ 1 -fach = mäßig; ≥ 2 -fach = unbefriedigend; > 4 -fach = schlecht

Stoffgruppe	Stoff-Nr.	Stoffname	Probengut	Bewertung
ACP Gesamt	1182	Eisen	Wasser	schlecht
ACP Gesamt	1523	Organischer Kohlenstoff, gesamt (TOC)	Wasser	mäßig

Table 170: Gesetzlich nicht geregelte Stoffe mit Überschreitungen des Beurteilungswerts. Höhe der Überschreitung: ≥ 1 -fach = mäßig; ≥ 2 -fach = unbefriedigend; > 4 -fach = schlecht

Stoffgruppe	Stoff-Nr.	Stoffname	Probengut	Bewertung
Metalle	1167	Uran	Wasser	schlecht
Metalle	1186	Kobalt	Wasser	schlecht

Tabelle 171: Stoffe des chemischen Zustands der Anlage 8 Oberflächengewässer Verordnung (OGewV) mit Überschreitungen des Beurteilungswerts. Höhe der Überschreitung: >= 1-fach = mäßig; >= 2-fach = unbefriedigend; > 4-fach = schlecht

Stoffgruppe	Stoff-Nr.	Stoffname	Probengut	Ubiquitär	Bewertung
Metalle	1166	Quecksilber	Fische	ja	schlecht
Sonstige Stoffe	101	Summe polybromierte Diphenylether	Fische	ja	schlecht

2.19.3 Bewirtschaftungsplanung

2.19.3.1 Signifikante Belastungsfaktoren je Wasserkörper

Tabelle 172: Übersicht über die signifikanten Belastungen des Wasserkörpers DERW_DENW_47622_0_7: Fehrwiesen Graben. DQ = Diffuse Quellen; PQ = Punktquellen; HYMO = Hydromorphologie; SONST = Sonstige Belastungen; WE = Wasserentnahmen

Belastungs-ID	Belastung	Belastungsgruppe
2.2	Diffuse Quellen - Landwirtschaft	DQ
2.7	Diffuse Quellen - Atmosphärische Deposition	DQ
4.1.2	Morphologische Veränderung von Gewässern - Landwirtschaft	HYMO
4.2.8	Durchgängigkeitshindernisse - Andere	HYMO

2.20 Steckbrief des Fließwasserkörpers DERW_DENW_47624_0_13: Kleiner Diekfluss

2.20.1 Wasserkörpereigenschaften

2.20.1.1 Basisinformationen

Tabelle 173: Stammdaten und Basisinformationen zum Wasserkörper DERW_DENW_47624_0_13: Kleiner Diekfluss. EZG = Einzugsgebiet; TEZG = Teileinzugsgebiet; KA = Kläranlage; VGS = Vogelschutzgebiet; FFH = Flora Fauna Habitat

Gewässername	Kleiner Diekfluss	Hydrologisches TEZG	Weser
Gewässerkennzahl	47624	Planungseinheit	PE_WES_1000
LAWA-Fließgewässertyp	14 - sandgeprägte Tieflandbäche	Talsperre < 50ha	nein
Ökoregion	Zentrales Flachland	Ausweisung	HMWB
Geochemie	karbonatisch oder basenreich	Fallgruppe	LuH - Landentwässerung und Hochwasserschutz
Vorgänger-ID	DE_NRW_47624_0	Anzahl kommunaler KA	
Länge FWK	12.905 m	Grundwasseranschluss	Grundwasseranschluss vorhanden
Gewässelänge NRW	12.905 m	Trockenfallend	keine Angabe
Stationierung von	0 m	Mittlerer Abfluss	0,083 m³/s
Stationierung bis	12.905 m	Trinkwassernutzung	Keine oder bis 10 cbm/Tag
Fläche des FWK-EZG	2.196,9 ha	Anteil VSG	0,00 %
Anteil Bundeswasserstr.		Anteil FFH-Gebiete	0,30 %

2.20.1.2 Landnutzung im Einzugsgebiet

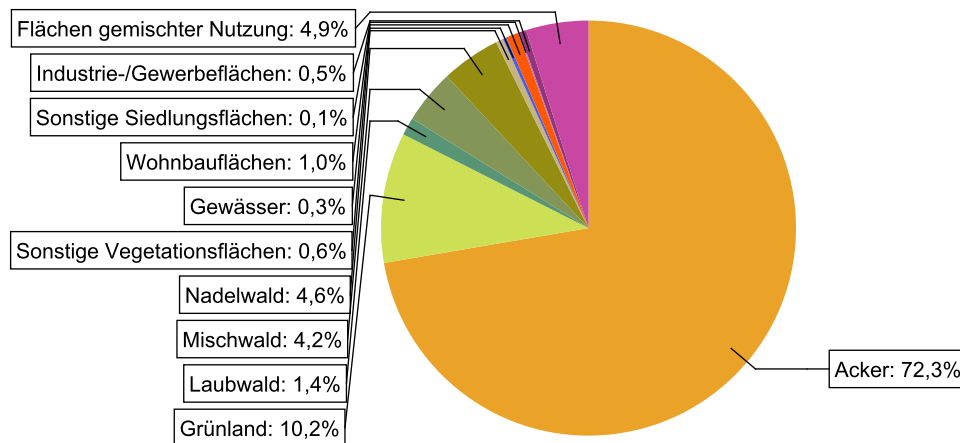


Abbildung 41: Landnutzung im Einzugsgebiet des Wasserkörpers DERW_DENW_47624_0_13: Kleiner Diekfluss, basierend auf ATKIS-Daten 2024. Landnutzungstypen mit weniger als 0,1% Anteil sind nicht dargestellt.

2.20.1.3 Gewässerstruktur und Querbauwerke

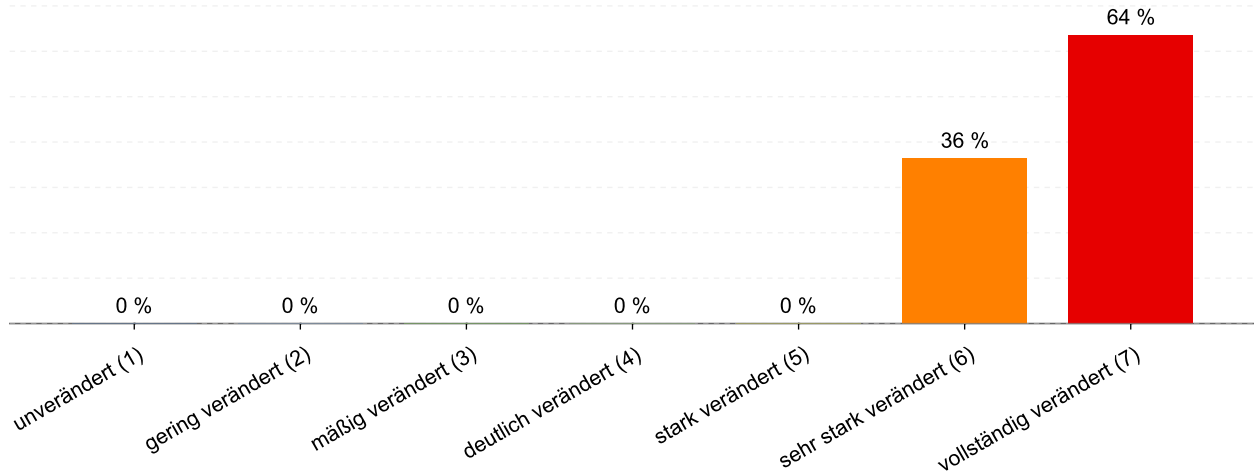


Abbildung 42: Anteil der Gewässerstrukturklassen im Wasserkörper DERW_DENW_47624_0_13: Kleiner Diekfluss

Tabelle 174: Informationen zu Bauwerken und Durchgängigkeit im Wasserkörper DERW_DENW_47624_0_13: Kleiner Diekfluss. Informationen zu den Bauwerkstypen finden sich im [LANUV-Arbeitsblatt 38](#).

Bauwerktyp	Anzahl	Bauwerktyp	Anzahl
Absturz		Sohlschwelle	1
Bewegliches Wehr	2	Streichwehr	
Damm		Verrohrung	1
Gleite		Durchlass	23
Rampe	1	Wasserkraftanlage	

2.20.1.4 Direkteinleitungen

Tabelle 175: Anzahl der Direkteinleitungen nach Abwasserherkunft im Wasserkörper DERW_DENW_47624_0_13: Kleiner Diekfluss

Abwasserherkunft	Anzahl
KOM - Kommunal	
IGL - Industriell	
AZV - Abwasserzweckverband	
AFA - Abfallanlagen (Deponie)	
keine Zuordnung	

2.20.2 Zustandsbewertung

2.20.2.1 Gesamtbewertung

Tabelle 176: Übersicht über die Bewertung des Wasserkörper DERW_DENW_47624_0_13: Kleiner Diekfluss. MZB = Makrozoobenthos; PBSM = Pflanzenbehandlungs- und Schädlingsbekämpfungsmittel

Ökologisches Potenzial						schlecht
Fische	MZB Gesamt	MZB allg. Degradation	MZB Saprobie	Gewässerflora	Makrophyten	Phytoplankton
unbefr.	schlecht	schlecht	mäßig	mäßig	unbefr.	---
Flussgebietspezifische Stoffe			Allgemeine chemisch-physikalische Parameter			
Metalle	PBSM	Sonstige Stoffe	ACP Gesamt			
gut	---	---	mäßig			
Betrachtung gesetzl. nicht geregelter Stoffe						
Metalle	PBSM	Sonstige Stoffe				
mäßig	sehr gut	---				
Chemischer Zustand						nicht gut
Ohne Ubiquitäre	Metalle	PBSM	Nitrat	Sonstige Stoffe		
gut	nicht gut	---	gut	nicht gut		

2.20.2.2 Stoffliche Überschreitungen

Tabelle 177: Flussgebietspezifischen Schadstoffe der Anlage 6 Oberflächengewässer Verordnung (OGewV) mit Überschreitungen des Beurteilungswerts. Höhe der Überschreitung: ≥ 1 -fach = mäßig; ≥ 2 -fach = unbefriedigend; > 4 -fach = schlecht

Es liegen keine Beurteilungswertverletzungen oder Messdaten vor.

Tabelle 178: Allgemeine Physikalisch Chemische Parameter (ACP) der Anlage 7 Oberflächengewässer Verordnung (OGewV) mit Überschreitungen des Beurteilungswerts. Höhe der Überschreitung: ≥ 1 -fach = mäßig; ≥ 2 -fach = unbefriedigend; > 4 -fach = schlecht

Stoffgruppe	Stoff-Nr.	Stoffname	Probengut	Bewertung
ACP Gesamt	1182	Eisen	Wasser	unbefr.
ACP Gesamt	1249	Ammonium-Stickstoff	Wasser	mäßig
ACP Gesamt	1262	Gesamtphosphat-Phosphor	Wasser	mäßig
ACP Gesamt	1281	Sauerstoff	Wasser	mäßig
ACP Gesamt	1523	Organischer Kohlenstoff, gesamt (TOC)	Wasser	mäßig

Tabelle 179: Gesetzlich nicht geregelte Stoffe mit Überschreitungen des Beurteilungswerts. Höhe der Überschreitung: ≥ 1 -fach = mäßig; ≥ 2 -fach = unbefriedigend; > 4 -fach = schlecht

Stoffgruppe	Stoff-Nr.	Stoffname	Probengut	Bewertung
Metalle	1124	Barium	Wasser	schlecht
Metalle	1171	Mangan	Wasser	schlecht
Metalle	1186	Kobalt	Wasser	schlecht

Tabelle 180: Stoffe des chemischen Zustands der Anlage 8 Oberflächengewässer Verordnung (OGewV) mit Überschreitungen des Beurteilungswerts. Höhe der Überschreitung: ≥ 1 -fach = mäßig; ≥ 2 -fach = unbefriedigend; > 4 -fach = schlecht

Stoffgruppe	Stoff-Nr.	Stoffname	Probengut	Ubiquitär	Bewertung
Metalle	1166	Quecksilber	Fische	ja	schlecht
Sonstige Stoffe	101	Summe polybromierte Diphenylether	Fische	ja	schlecht

2.20.3 Bewirtschaftungsplanung

2.20.3.1 Signifikante Belastungsfaktoren je Wasserkörper

Tabelle 181: Übersicht über die signifikanten Belastungen des Wasserkörpers DERW_DENW_47624_0_13: Kleiner Diekfluss. DQ = Diffuse Quellen; PQ = Punktquellen; HYMO = Hydromorphologie; SONST = Sonstige Belastungen; WE = Wasserentnahmen

Belastungs-ID	Belastung	Belastungsgruppe
2.2	Diffuse Quellen - Landwirtschaft	DQ
2.7	Diffuse Quellen - Atmosphärische Deposition	DQ
4.1.2	Morphologische Veränderung von Gewässern - Landwirtschaft	HYMO
4.2.4	Durchgängigkeitshindernisse - Bewässerung	HYMO

2.21 Steckbrief des Fließwasserkörpers DERW_DENW_476252_0_6: Entlaster

2.21.1 Wasserkörpereigenschaften

2.21.1.1 Basisinformationen

Tabelle 182: Stammdaten und Basisinformationen zum Wasserkörper DERW_DENW_476252_0_6: Entlaster. EZG = Einzugsgebiet; TEZG = Teileinzugsgebiet; KA = Kläranlage; VGS = Vogelschutzgebiet; FFH = Flora Fauna Habitat

Gewässername	Entlaster	Hydrologisches TEZG	Weser
Gewässerkennzahl	476252	Planungseinheit	PE_WES_1000
LAWA-Fließgewässertyp	14 - sandgeprägte Tieflandbäche	Talsperre < 50ha	nein
Ökoregion	Zentrales Flachland	Ausweisung	AWB
Geochemie	karbonatisch oder basenreich	Fallgruppe	sGiT - stehende Gräben im Tiefland
Vorgänger-ID		Anzahl kommunaler KA	
Länge FWK	6.107 m	Grundwasseranschluss	Grundwasseranschluss vorhanden
Gewässerlänge NRW	11.130 m	Trockenfallend	keine Angabe
Stationierung von	0 m	Mittlerer Abfluss	0,045 m³/s
Stationierung bis	6.107 m	Trinkwassernutzung	Keine oder bis 10 cbm/Tag
Fläche des FWK-EZG	691,6 ha	Anteil VSG	0,00 %
Anteil Bundeswasserstr.		Anteil FFH-Gebiete	0,00 %

2.21.1.2 Landnutzung im Einzugsgebiet

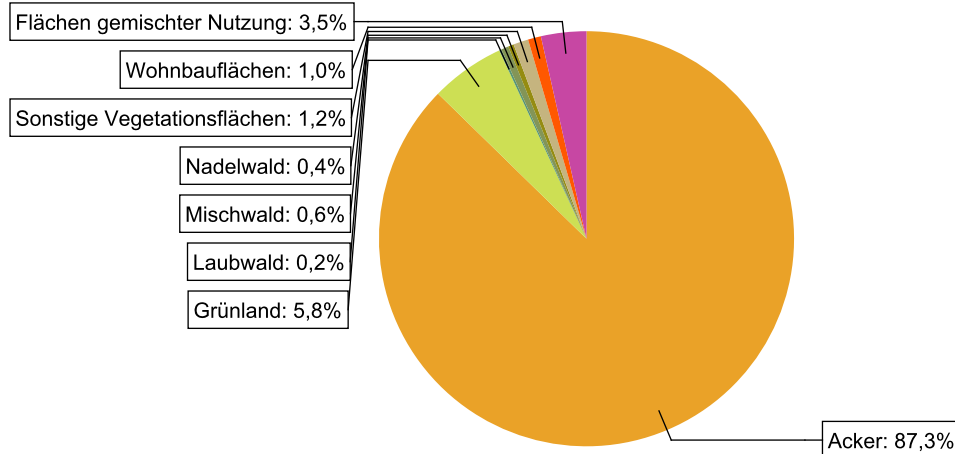


Abbildung 43: Landnutzung im Einzugsgebiet des Wasserkörpers DERW_DENW_476252_0_6: Entlaster, basierend auf ATKIS-Daten 2024. Landnutzungstypen mit weniger als 0,1% Anteil sind nicht dargestellt.

2.21.1.3 Gewässerstruktur und Querbauwerke

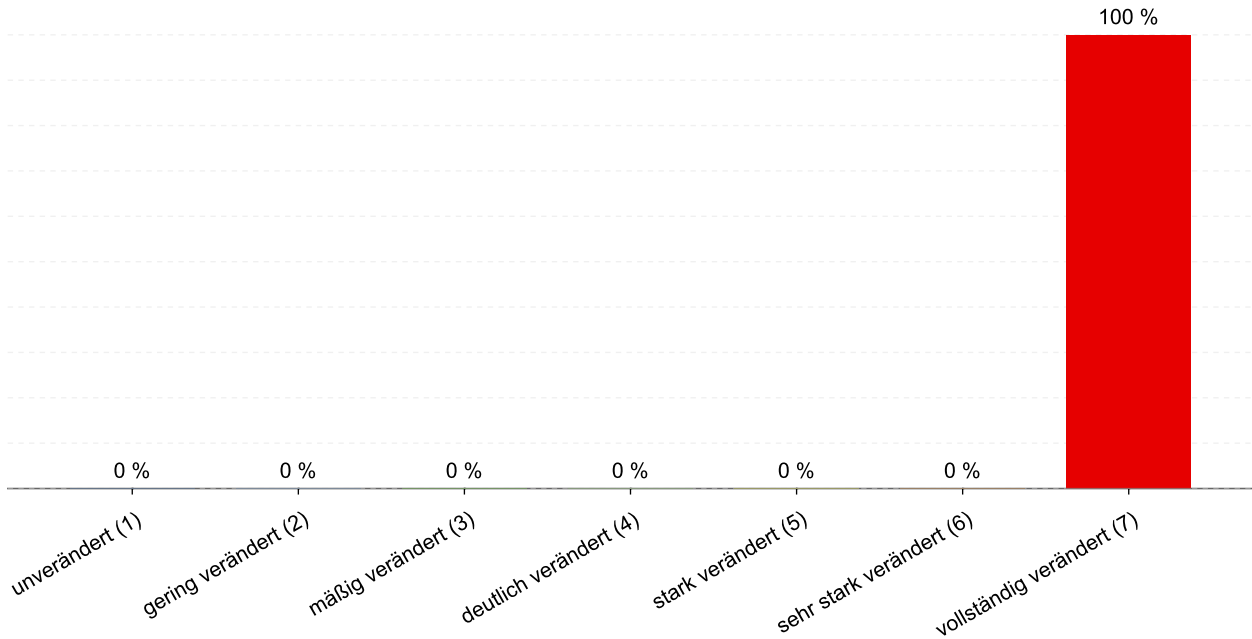


Abbildung 44: Anteil der Gewässerstrukturklassen im Wasserkörper DERW_DENW_476252_0_6: Entlaster

Tabelle 183: Informationen zu Bauwerken und Durchgängigkeit im Wasserkörper DERW_DENW_476252_0_6: Entlaster. Informationen zu den Bauwerkstypen finden sich im [LANUV-Arbeitsblatt 38](#).

Bauwerktyp	Anzahl	Bauwerktyp	Anzahl
Absturz		Sohlschwelle	
Bewegliches Wehr	2	Streichwehr	
Damm		Verrohrung	6
Gleite		Durchlass	12
Rampe		Wasserkraftanlage	

2.21.1.4 Direkteinleitungen

Tabelle 184: Anzahl der Direkteinleitungen nach Abwasserherkunft im Wasserkörper DERW_DENW_476252_0_6: Entlaster

Abwasserherkunft	Anzahl
KOM - Kommunal	
IGL - Industriell	
AZV - Abwasserzweckverband	
AFA - Abfallanlagen (Deponie)	
keine Zuordnung	

2.21.2 Zustandsbewertung

2.21.2.1 Gesamtbewertung

Tabelle 185: Übersicht über die Bewertung des Wasserkörper DERW_DENW_476252_0_6: Entlaster. MZB = Makrozoobenthos; PBSM = Pflanzenbehandlungs- und Schädlingsbekämpfungsmittel

Ökologisches Potenzial						schlecht
Fische	MZB Gesamt	MZB allg. Degradation	MZB Saprobie	Gewässerflora	Makrophyten	Phytoplankton
---	schlecht	schlecht	mäßig	mäßig	mäßig	---
Flussgebietspezifische Stoffe			Allgemeine chemisch-physikalische Parameter			
Metalle	PBSM	Sonstige Stoffe	ACP Gesamt			
gut	mäßig	---	mäßig			
Betrachtung gesetzl. nicht geregelter Stoffe						
Metalle	PBSM	Sonstige Stoffe				
mäßig	mäßig	sehr gut				
Chemischer Zustand						nicht gut
Ohne Ubiquitäre	Metalle	PBSM	Nitrat	Sonstige Stoffe		
gut	nicht gut	gut	gut	nicht gut		

2.21.2.2 Stoffliche Überschreitungen

Tabelle 186: Flussgebietspezifischen Schadstoffe der Anlage 6 Oberflächengewässer Verordnung (OGewV) mit Überschreitungen des Beurteilungswerts. Höhe der Überschreitung: ≥ 1 -fach = mäßig; ≥ 2 -fach = unbefriedigend; > 4 -fach = schlecht

Stoffgruppe	Stoff-Nr.	Stoffname	Probengut	Bewertung
PBSM	2788	Nicosulfuron	Wasser	schlecht

Tabelle 187: Allgemeine Physikalisch Chemische Parameter (ACP) der Anlage 7 Oberflächengewässer Verordnung (OGewV) mit Überschreitungen des Beurteilungswerts. Höhe der Überschreitung: ≥ 1 -fach = mäßig; ≥ 2 -fach = unbefriedigend; > 4 -fach = schlecht

Stoffgruppe	Stoff-Nr.	Stoffname	Probengut	Bewertung
ACP Gesamt	1061	pH-Wert	Wasser	schlecht
ACP Gesamt	1182	Eisen	Wasser	schlecht
ACP Gesamt	1249	Ammonium-Stickstoff	Wasser	mäßig
ACP Gesamt	1281	Sauerstoff	Wasser	mäßig
ACP Gesamt	1523	Organischer Kohlenstoff, gesamt (TOC)	Wasser	unbefr.

Tabelle 188: Gesetzlich nicht geregelte Stoffe mit Überschreitungen des Beurteilungswerts. Höhe der Überschreitung: ≥ 1 -fach = mäßig; ≥ 2 -fach = unbefriedigend; > 4 -fach = schlecht

Stoffgruppe	Stoff-Nr.	Stoffname	Probengut	Bewertung
Metalle	1186	Kobalt	Wasser	schlecht
PBSM	4073	Metolachlor-CA	Wasser	schlecht
PBSM	4324	Metazachlor ESA	Wasser	schlecht
PBSM	4333	Metolachlor ESA	Wasser	schlecht

Tabelle 189: Stoffe des chemischen Zustands der Anlage 8 Oberflächengewässer Verordnung (OGewV) mit Überschreitungen des Beurteilungswerts. Höhe der Überschreitung: >= 1-fach = mäßig; >= 2-fach = unbefriedigend; > 4-fach = schlecht

Stoffgruppe	Stoff-Nr.	Stoffname	Probengut	Ubiquitär	Bewertung
Metalle	1166	Quecksilber	Fische	ja	schlecht
Sonstige Stoffe	101	Summe polybromierte Diphenylether	Fische	ja	schlecht

2.21.3 Bewirtschaftungsplanung

2.21.3.1 Signifikante Belastungsfaktoren je Wasserkörper

Tabelle 190: Übersicht über die signifikanten Belastungen des Wasserkörpers DERW_DENW_476252_0_6: Entlaster. DQ = Diffuse Quellen; PQ = Punktquellen; HYMO = Hydromorphologie; SONST = Sonstige Belastungen; WE = Wasserentnahmen

Belastungs-ID	Belastung	Belastungsgruppe
2.2	Diffuse Quellen - Landwirtschaft	DQ
2.7	Diffuse Quellen - Atmosphärische Deposition	DQ
4.1.2	Morphologische Veränderung von Gewässern - Landwirtschaft	HYMO
4.2.8	Durchgängigkeitshindernisse - Andere	HYMO

2.22 Steckbrief des Fließwasserkörpers DERW_DENW_476252_6_11: Entlaster

2.22.1 Wasserkörpereigenschaften

2.22.1.1 Basisinformationen

Tabelle 191: Stammdaten und Basisinformationen zum Wasserkörper DERW_DENW_476252_6_11: Entlaster. EZG = Einzugsgebiet; TEZG = Teileinzugsgebiet; KA = Kläranlage; VGS = Vogelschutzgebiet; FFH = Flora Fauna Habitat

Gewässername	Entlaster	Hydrologisches TEZG	Weser
Gewässerkennzahl	476252	Planungseinheit	PE_WES_1000
LAWA-Fließgewässertyp	11 - organisch geprägte Bäche	Talsperre < 50ha	nein
Ökoregion	Zentrales Flachland	Ausweisung	AWB
Geochemie	karbonatisch oder basenreich	Fallgruppe	sGiT - stehende Gräben im Tiefland
Vorgänger-ID		Anzahl kommunaler KA	
Länge FWK	5.023 m	Grundwasseranschluss	Grundwasseranschluss vorhanden
Gewässerlänge NRW	11.130 m	Trockenfallend	keine Angabe
Stationierung von	6.107 m	Mittlerer Abfluss	0,034 m³/s
Stationierung bis	11.130 m	Trinkwassernutzung	Keine oder bis 10 cbm/Tag
Fläche des FWK-EZG	602,9 ha	Anteil VSG	0,00 %
Anteil Bundeswasserstr.		Anteil FFH-Gebiete	0,00 %

2.22.1.2 Landnutzung im Einzugsgebiet

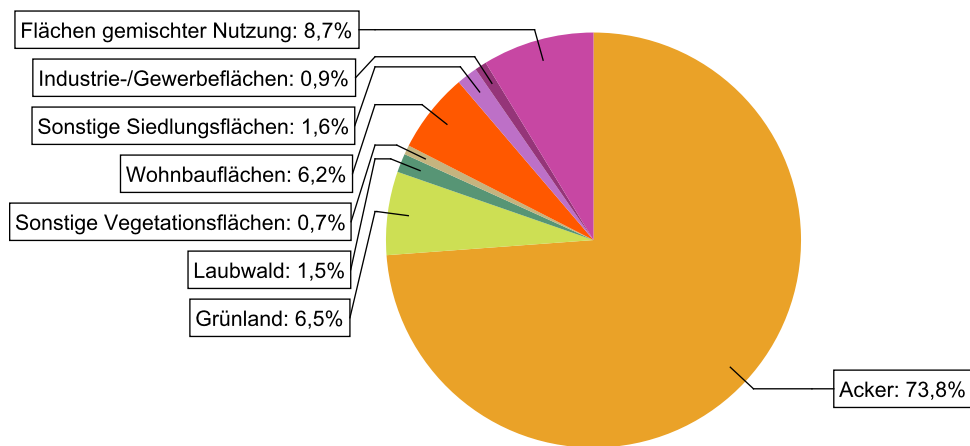


Abbildung 45: Landnutzung im Einzugsgebiet des Wasserkörpers DERW_DENW_476252_6_11: Entlaster, basierend auf ATKIS-Daten 2024. Landnutzungstypen mit weniger als 0,1% Anteil sind nicht dargestellt.

2.22.1.3 Gewässerstruktur und Querbauwerke

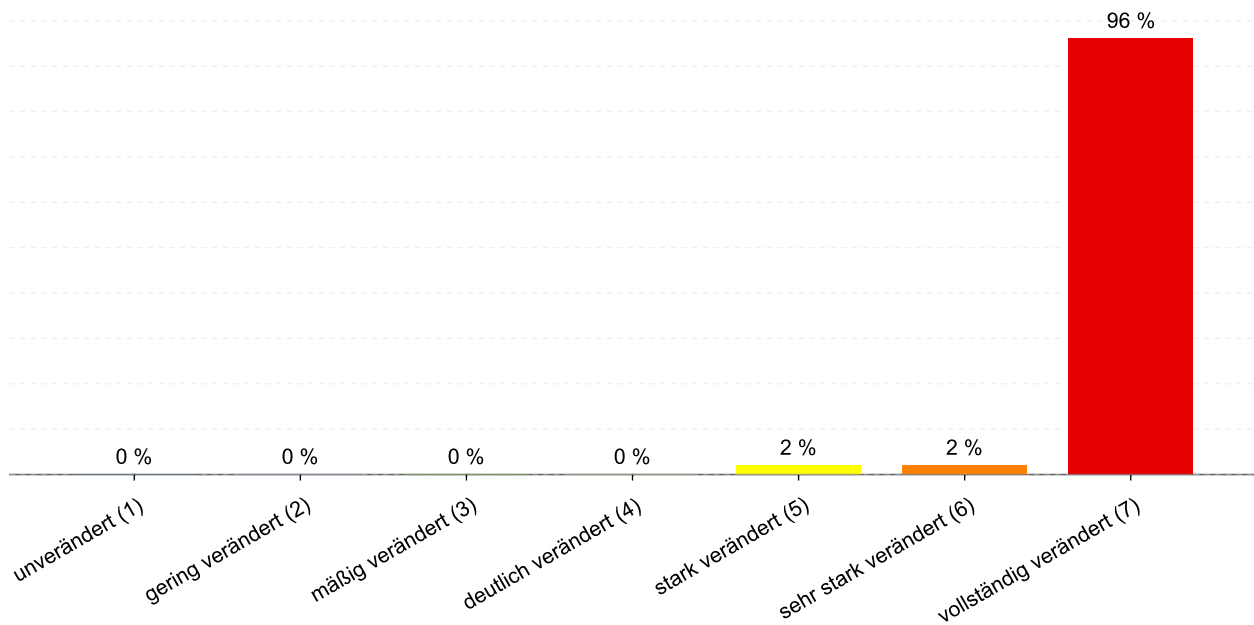


Abbildung 46: Anteil der Gewässerstrukturklassen im Wasserkörper DERW_DENW_476252_6_11: Entlaster

Tabelle 192: Informationen zu Bauwerken und Durchgängigkeit im Wasserkörper DERW_DENW_476252_6_11: Entlaster. Informationen zu den Bauwerkstypen finden sich im [LANUV-Arbeitsblatt 38](#).

Bauwerktyp	Anzahl	Bauwerktyp	Anzahl
Absturz		Sohlschwelle	
Bewegliches Wehr		Streichwehr	
Damm		Verrohrung	3
Gleite		Durchlass	16
Rampe		Wasserkraftanlage	

2.22.1.4 Direkteinleitungen

Tabelle 193: Anzahl der Direkteinleitungen nach Abwasserherkunft im Wasserkörper DERW_DENW_476252_6_11: Entlaster

Abwasserherkunft	Anzahl
KOM - Kommunal	
IGL - Industriell	
AZV - Abwasserzweckverband	
AFA - Abfallanlagen (Deponie)	
keine Zuordnung	

2.22.2 Zustandsbewertung

2.22.2.1 Gesamtbewertung

Tabelle 194: Übersicht über die Bewertung des Wasserkörper DERW_DENW_476252_6_11: Entlaster. MZB = Makrozoobenthos; PBSM = Pflanzenbehandlungs- und Schädlingsbekämpfungsmittel

Ökologisches Potenzial						schlecht
Fische	MZB Gesamt	MZB allg. Degradation	MZB Saprobie	Gewässerflora	Makrophyten	Phytoplankton
schlecht	unbefr.	unbefr.	mäßig	gut	unbefr.	---
Flussgebietspezifische Stoffe			Allgemeine chemisch-physikalische Parameter			
Metalle	PBSM	Sonstige Stoffe	ACP Gesamt			
gut	gut	---	mäßig			
Betrachtung gesetzl. nicht geregelter Stoffe						
Metalle	PBSM	Sonstige Stoffe				
mäßig	mäßig	sehr gut				
Chemischer Zustand						nicht gut
Ohne Ubiquitäre	Metalle	PBSM	Nitrat	Sonstige Stoffe		
gut	nicht gut	gut	gut	nicht gut		

2.22.2.2 Stoffliche Überschreitungen

Tabelle 195: Flussgebietspezifischen Schadstoffe der Anlage 6 Oberflächengewässer Verordnung (OGewV) mit Überschreitungen des Beurteilungswerts. Höhe der Überschreitung: ≥ 1 -fach = mäßig; ≥ 2 -fach = unbefriedigend; > 4 -fach = schlecht

Es liegen keine Beurteilungswertverletzungen oder Messdaten vor.

Tabelle 196: Allgemeine Physikalisch Chemische Parameter (ACP) der Anlage 7 Oberflächengewässer Verordnung (OGewV) mit Überschreitungen des Beurteilungswerts. Höhe der Überschreitung: ≥ 1 -fach = mäßig; ≥ 2 -fach = unbefriedigend; > 4 -fach = schlecht

Stoffgruppe	Stoff-Nr.	Stoffname	Probengut	Bewertung
ACP Gesamt	1061	pH-Wert	Wasser	schlecht
ACP Gesamt	1182	Eisen	Wasser	schlecht
ACP Gesamt	1281	Sauerstoff	Wasser	mäßig
ACP Gesamt	1523	Organischer Kohlenstoff, gesamt (TOC)	Wasser	mäßig

Tabelle 197: Gesetzlich nicht geregelte Stoffe mit Überschreitungen des Beurteilungswerts. Höhe der Überschreitung: ≥ 1 -fach = mäßig; ≥ 2 -fach = unbefriedigend; > 4 -fach = schlecht

Stoffgruppe	Stoff-Nr.	Stoffname	Probengut	Bewertung
Metalle	1171	Mangan	Wasser	schlecht
Metalle	1186	Kobalt	Wasser	schlecht
PBSM	4073	Metolachlor-CA	Wasser	schlecht
PBSM	4324	Metazachlor ESA	Wasser	schlecht
PBSM	4333	Metolachlor ESA	Wasser	schlecht

Tabelle 198: Stoffe des chemischen Zustands der Anlage 8 Oberflächengewässer Verordnung (OGewV) mit Überschreitungen des Beurteilungswerts. Höhe der Überschreitung: >= 1-fach = mäßig; >= 2-fach = unbefriedigend; > 4-fach = schlecht

Stoffgruppe	Stoff-Nr.	Stoffname	Probengut	Ubiquitär	Bewertung
Metalle	1166	Quecksilber	Fische	ja	schlecht
Sonstige Stoffe	101	Summe polybromierte Diphenylether	Fische	ja	schlecht

2.22.3 Bewirtschaftungsplanung

2.22.3.1 Signifikante Belastungsfaktoren je Wasserkörper

Tabelle 199: Übersicht über die signifikanten Belastungen des Wasserkörpers DERW_DENW_476252_6_11: Entlaster. DQ = Diffuse Quellen; PQ = Punktquellen; HYMO = Hydromorphologie; SONST = Sonstige Belastungen; WE = Wasserentnahmen

Belastungs-ID	Belastung	Belastungsgruppe
2.2	Diffuse Quellen - Landwirtschaft	DQ
2.7	Diffuse Quellen - Atmosphärische Deposition	DQ
4.1.2	Morphologische Veränderung von Gewässern - Landwirtschaft	HYMO
4.2.8	Durchgängigkeitshindernisse - Andere	HYMO

2.23 Steckbrief des Fließwasserkörpers DERW_DENW_47626_0_9: Tielger Bruchgraben

2.23.1 Wasserkörpereigenschaften

2.23.1.1 Basisinformationen

Tabelle 200: Stammdaten und Basisinformationen zum Wasserkörper DERW_DENW_47626_0_9: Tielger Bruchgraben. EZG = Einzugsgebiet; TEZG = Teileinzugsgebiet; KA = Kläranlage; VGS = Vogelschutzgebiet; FFH = Flora Fauna Habitat

Gewässername	Tielger Bruchgraben	Hydrologisches TEZG	Weser
Gewässerkennzahl	47626	Planungseinheit	PE_WES_1000
LAWA-Fließgewässertyp	14 - sandgeprägte Tieflandbäche	Talsperre < 50ha	nein
Ökoregion	Zentrales Flachland	Ausweisung	HMWB
Geochemie	karbonatisch oder basenreich	Fallgruppe	LuH - Landentwässerung und Hochwasserschutz
Vorgänger-ID	DE_NRW_47626_0	Anzahl kommunaler KA	
Länge FWK	9.475 m	Grundwasseranschluss	Grundwasseranschluss vorhanden
Gewässerslänge NRW	9.475 m	Trockenfallend	keine Angabe
Stationierung von	0 m	Mittlerer Abfluss	0,033 m³/s
Stationierung bis	9.475 m	Trinkwassernutzung	Keine oder bis 10 cbm/Tag
Fläche des FWK-EZG	1.420,5 ha	Anteil VSG	13,82 %
Anteil Bundeswasserstr.		Anteil FFH-Gebiete	13,82 %

2.23.1.2 Landnutzung im Einzugsgebiet

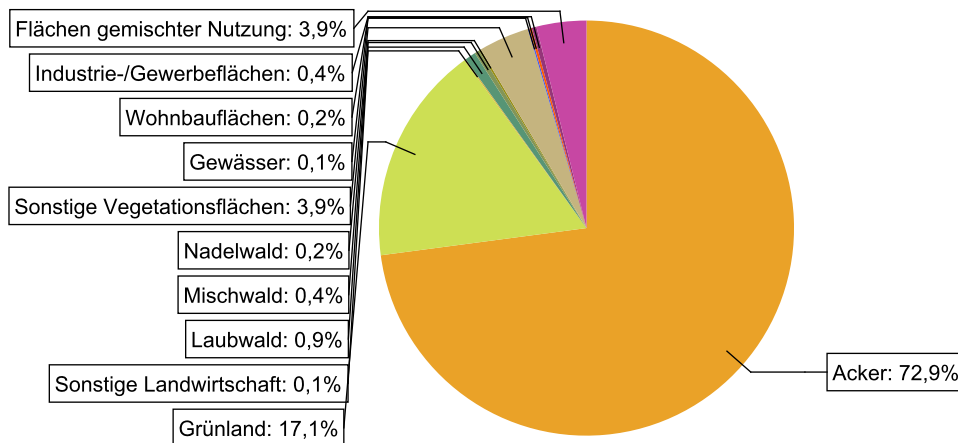


Abbildung 47: Landnutzung im Einzugsgebiet des Wasserkörpers DERW_DENW_47626_0_9: Tielger Bruchgraben, basierend auf ATKIS-Daten 2024. Landnutzungstypen mit weniger als 0,1% Anteil sind nicht dargestellt.

2.23.1.3 Gewässerstruktur und Querbauwerke

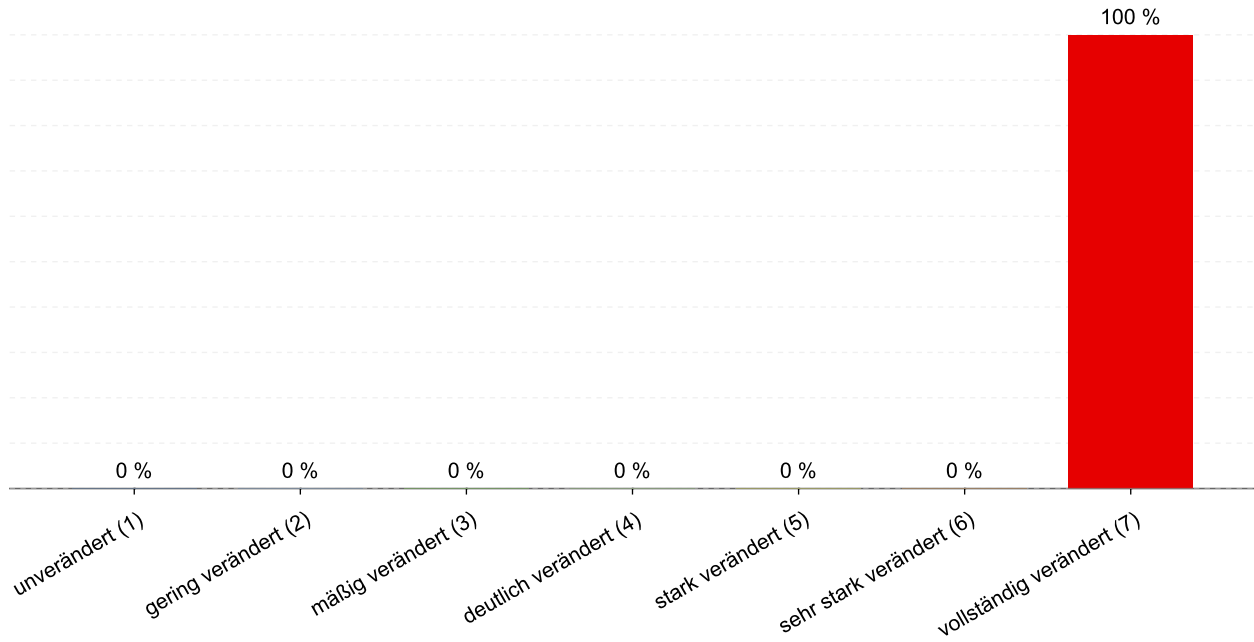


Abbildung 48: Anteil der Gewässerstrukturklassen im Wasserkörper DERW_DENW_47626_0_9: Tielger Bruchgraben

Tabelle 201: Informationen zu Bauwerken und Durchgängigkeit im Wasserkörper DERW_DENW_47626_0_9: Tielger Bruchgraben. Informationen zu den Bauwerkstypen finden sich im [LANUV-Arbeitsblatt 38](#).

Bauwerktyp	Anzahl	Bauwerktyp	Anzahl
Absturz		Sohlschwelle	
Bewegliches Wehr	2	Streichwehr	
Damm		Verrohrung	
Gleite		Durchlass	5
Rampe		Wasserkraftanlage	

2.23.1.4 Direkteinleitungen

Tabelle 202: Anzahl der Direkteinleitungen nach Abwasserherkunft im Wasserkörper DERW_DENW_47626_0_9: Tielger Bruchgraben

Abwasserherkunft	Anzahl
KOM - Kommunal	
IGL - Industriell	
AZV - Abwasserzweckverband	
AFA - Abfallanlagen (Deponie)	
keine Zuordnung	

2.23.2 Zustandsbewertung

2.23.2.1 Gesamtbewertung

Tabelle 203: Übersicht über die Bewertung des Wasserkörper DERW_DENW_47626_0_9: Tielger Bruchgraben. MZB = Makrozoobenthos; PBSM = Pflanzenbehandlungs- und Schädlingsbekämpfungsmittel

Ökologisches Potenzial						schlecht
Fische	MZB Gesamt	MZB allg. Degradation	MZB Saprobie	Gewässerflora	Makrophyten	Phytoplankton
unbefr.	schlecht	schlecht	mäßig	mäßig	mäßig	---
Flussgebietspezifische Stoffe			Allgemeine chemisch-physikalische Parameter			
Metalle	PBSM	Sonstige Stoffe	ACP Gesamt			
gut	sehr gut	---	mäßig			
Betrachtung gesetzl. nicht geregelter Stoffe						
Metalle	PBSM	Sonstige Stoffe				
mäßig	mäßig	sehr gut				
Chemischer Zustand						nicht gut
Ohne Ubiquitäre	Metalle	PBSM	Nitrat	Sonstige Stoffe		
gut	nicht gut	gut	gut	nicht gut		

2.23.2.2 Stoffliche Überschreitungen

Tabelle 204: Flussgebietspezifischen Schadstoffe der Anlage 6 Oberflächengewässer Verordnung (OGewV) mit Überschreitungen des Beurteilungswerts. Höhe der Überschreitung: ≥ 1 -fach = mäßig; ≥ 2 -fach = unbefriedigend; > 4 -fach = schlecht

Es liegen keine Beurteilungswertverletzungen oder Messdaten vor.

Tabelle 205: Allgemeine Physikalisch Chemische Parameter (ACP) der Anlage 7 Oberflächengewässer Verordnung (OGewV) mit Überschreitungen des Beurteilungswerts. Höhe der Überschreitung: ≥ 1 -fach = mäßig; ≥ 2 -fach = unbefriedigend; > 4 -fach = schlecht

Stoffgruppe	Stoff-Nr.	Stoffname	Probengut	Bewertung
ACP Gesamt	1061	pH-Wert	Wasser	schlecht
ACP Gesamt	1182	Eisen	Wasser	schlecht
ACP Gesamt	1249	Ammonium-Stickstoff	Wasser	unbefr.
ACP Gesamt	1253	Ammoniak-Stickstoff	Wasser	schlecht
ACP Gesamt	1262	Gesamtphosphat-Phosphor	Wasser	mäßig
ACP Gesamt	1281	Sauerstoff	Wasser	mäßig
ACP Gesamt	1523	Organischer Kohlenstoff, gesamt (TOC)	Wasser	unbefr.

Tabelle 206: Gesetzlich nicht geregelte Stoffe mit Überschreitungen des Beurteilungswerts. Höhe der Überschreitung: ≥ 1 -fach = mäßig; ≥ 2 -fach = unbefriedigend; > 4 -fach = schlecht

Stoffgruppe	Stoff-Nr.	Stoffname	Probengut	Bewertung
Metalle	1124	Barium	Wasser	schlecht
Metalle	1142	Arsen	Wasser	schlecht
Metalle	1186	Kobalt	Wasser	schlecht
PBSM	4073	Metolachlor-CA	Wasser	schlecht
PBSM	4324	Metazachlor ESA	Wasser	schlecht
PBSM	4333	Metolachlor ESA	Wasser	schlecht

Tabelle 207: Stoffe des chemischen Zustands der Anlage 8 Oberflächengewässer Verordnung (OGewV) mit Überschreitungen des Beurteilungswerts. Höhe der Überschreitung: ≥ 1 -fach = mäßig; ≥ 2 -fach = unbefriedigend; > 4 -fach = schlecht

Stoffgruppe	Stoff-Nr.	Stoffname	Probengut	Ubiquitär	Bewertung
Metalle	1166	Quecksilber	Fische	ja	schlecht
Sonstige Stoffe	101	Summe polybromierte Diphenylether	Fische	ja	schlecht

2.23.3 Bewirtschaftungsplanung

2.23.3.1 Signifikante Belastungsfaktoren je Wasserkörper

Tabelle 208: Übersicht über die signifikanten Belastungen des Wasserkörpers DERW_DENW_47626_0_9: Tielger Bruchgraben. DQ = Diffuse Quellen; PQ = Punktquellen; HYMO = Hydromorphologie; SONST = Sonstige Belastungen; WE = Wasserentnahmen

Belastungs-ID	Belastung	Belastungsgruppe
2.2	Diffuse Quellen - Landwirtschaft	DQ
2.6	Diffuse Quellen - Kommunale Flächen ohne Anbindung an Kanalisation	DQ
2.7	Diffuse Quellen - Atmosphärische Deposition	DQ
4.1.2	Morphologische Veränderung von Gewässern - Landwirtschaft	HYMO
4.2.4	Durchgängigkeitshindernisse - Bewässerung	HYMO

2.24 Steckbrief des Fließwasserkörpers DERW_DENW_4764_0_7: Wickriede

2.24.1 Wasserkörpereigenschaften

2.24.1.1 Basisinformationen

Tabelle 209: Stammdaten und Basisinformationen zum Wasserkörper DERW_DENW_4764_0_7: Wickriede. EZG = Einzugsgebiet; TEZG = Teileinzugsgebiet; KA = Kläranlage; VGS = Vogelschutzgebiet; FFH = Flora Fauna Habitat

Gewässername	Wickriede	Hydrologisches TEZG	Weser
Gewässerkennzahl	4764	Planungseinheit	PE_WES_1000
LAWA-Fließgewässertyp	14 - sandgeprägte Tieflandbäche	Talsperre < 50ha	nein
Ökoregion	Zentrales Flachland	Ausweisung	HMWB
Geochemie	karbonatisch oder basenreich	Fallgruppe	Kult - Landentwässerung und -bewässerung (Kulturstaue)
Vorgänger-ID	DE_NRW_4764_0	Anzahl kommunaler KA	
Länge FWK	7.497 m	Grundwasseranschluss	Grundwasseranschluss in Teilen vorhanden
Gewässerlänge NRW	18.907 m	Trockenfallend	keine Angabe
Stationierung von	0 m	Mittlerer Abfluss	0,543 m³/s
Stationierung bis	7.497 m	Trinkwassernutzung	Keine oder bis 10 cbm/Tag
Fläche des FWK-EZG	466,4 ha	Anteil VSG	0,00 %
Anteil Bundeswasserstr.		Anteil FFH-Gebiete	0,00 %

2.24.1.2 Landnutzung im Einzugsgebiet

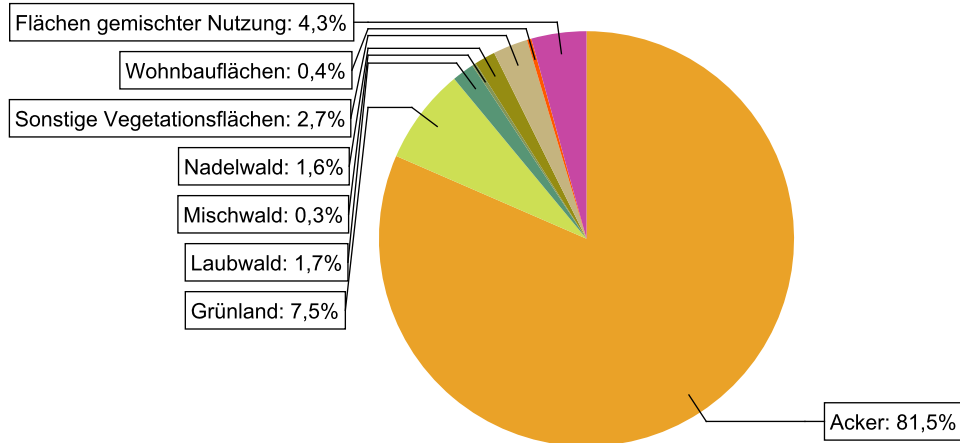


Abbildung 49: Landnutzung im Einzugsgebiet des Wasserkörpers DERW_DENW_4764_0_7: Wickriede, basierend auf ATKIS-Daten 2024. Landnutzungstypen mit weniger als 0,1% Anteil sind nicht dargestellt.

2.24.1.3 Gewässerstruktur und Querbauwerke

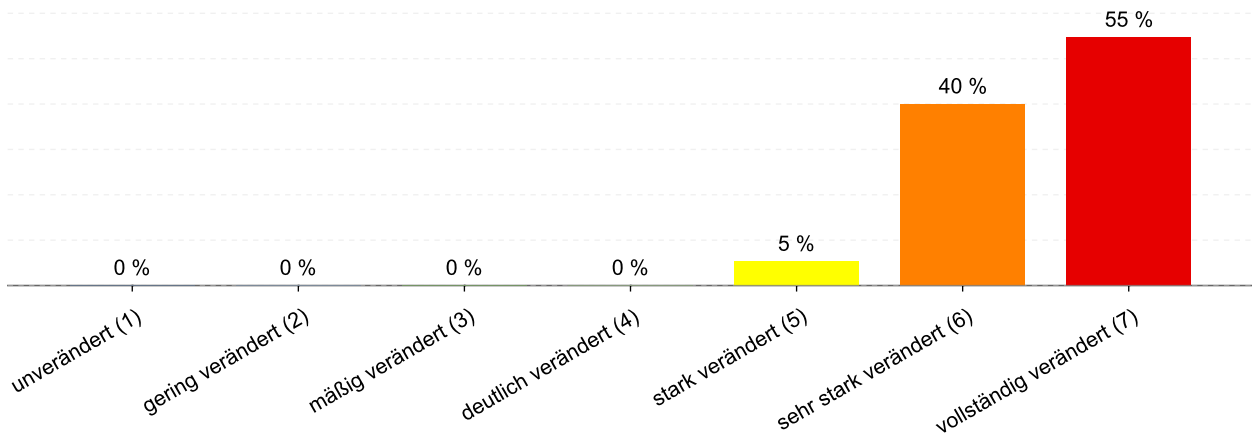


Abbildung 50: Anteil der Gewässerstrukturklassen im Wasserkörper DERW_DENW_4764_0_7: Wickriede

Tabelle 210: Informationen zu Bauwerken und Durchgängigkeit im Wasserkörper DERW_DENW_4764_0_7: Wickriede. Informationen zu den Bauwerkstypen finden sich im [LANUV-Arbeitsblatt 38](#).

Bauwerktyp	Anzahl	Bauwerktyp	Anzahl
Absturz		Sohlschwelle	
Bewegliches Wehr	4	Streichwehr	
Damm		Verrohrung	
Gleite	2	Durchlass	
Rampe		Wasserkraftanlage	

2.24.1.4 Direkteinleitungen

Tabelle 211: Anzahl der Direkteinleitungen nach Abwasserherkunft im Wasserkörper DERW_DENW_4764_0_7: Wickriede

Abwasserherkunft	Anzahl
KOM - Kommunal	
IGL - Industriell	
AZV - Abwasserzweckverband	
AFA - Abfallanlagen (Deponie)	
keine Zuordnung	

2.24.2 Zustandsbewertung

2.24.2.1 Gesamtbewertung

Tabelle 212: Übersicht über die Bewertung des Wasserkörper DERW_DENW_4764_0_7: Wickriede. MZB = Makrozoobenthos; PBSM = Pflanzenbehandlungs- und Schädlingsbekämpfungsmittel

Ökologisches Potenzial						unbefr.
Fische	MZB Gesamt	MZB allg. Degradation	MZB Saprobie	Gewässerflora	Makrophyten	Phytoplankton
mäßig	unbefr.	unbefr.	mäßig	mäßig	unbefr.	---
Flussgebietspezifische Stoffe			Allgemeine chemisch-physikalische Parameter			
Metalle	PBSM	Sonstige Stoffe		ACP Gesamt		
gut	sehr gut	---		mäßig		
Betrachtung gesetzl. nicht geregelter Stoffe						
Metalle	PBSM	Sonstige Stoffe				
mäßig	mäßig	sehr gut				
Chemischer Zustand						nicht gut
Ohne Ubiquitäre	Metalle	PBSM	Nitrat	Sonstige Stoffe		
gut	nicht gut	gut	gut	nicht gut		

2.24.2.2 Stoffliche Überschreitungen

Tabelle 213: Flussgebietspezifischen Schadstoffe der Anlage 6 Oberflächengewässer Verordnung (OGewV) mit Überschreitungen des Beurteilungswerts. Höhe der Überschreitung: ≥ 1 -fach = mäßig; ≥ 2 -fach = unbefriedigend; > 4 -fach = schlecht

Es liegen keine Beurteilungswertverletzungen oder Messdaten vor.

Tabelle 214: Allgemeine Physikalisch Chemische Parameter (ACP) der Anlage 7 Oberflächengewässer Verordnung (OGewV) mit Überschreitungen des Beurteilungswerts. Höhe der Überschreitung: ≥ 1 -fach = mäßig; ≥ 2 -fach = unbefriedigend; > 4 -fach = schlecht

Stoffgruppe	Stoff-Nr.	Stoffname	Probengut	Bewertung
ACP Gesamt	1011	Wassertemperatur	Wasser	mäßig
ACP Gesamt	1061	pH-Wert	Wasser	schlecht
ACP Gesamt	1182	Eisen	Wasser	mäßig
ACP Gesamt	1281	Sauerstoff	Wasser	mäßig
ACP Gesamt	1523	Organischer Kohlenstoff, gesamt (TOC)	Wasser	mäßig

Tabelle 215: Gesetzlich nicht geregelte Stoffe mit Überschreitungen des Beurteilungswerts. Höhe der Überschreitung: ≥ 1 -fach = mäßig; ≥ 2 -fach = unbefriedigend; > 4 -fach = schlecht

Stoffgruppe	Stoff-Nr.	Stoffname	Probengut	Bewertung
Metalle	1124	Barium	Wasser	mäßig
Metalle	1161	Kupfer	Wasser	mäßig
Metalle	1171	Mangan	Wasser	schlecht
Metalle	1186	Kobalt	Wasser	unbefr.
PBSM	4014	Desphenyl-chloridazon	Wasser	mäßig
PBSM	4073	Metolachlor-CA	Wasser	schlecht
PBSM	4324	Metazachlor ESA	Wasser	schlecht
PBSM	4333	Metolachlor ESA	Wasser	schlecht

Tabelle 216: Stoffe des chemischen Zustands der Anlage 8 Oberflächengewässer Verordnung (OGewV) mit Überschreitungen des Beurteilungswerts. Höhe der Überschreitung: ≥ 1 -fach = mäßig; ≥ 2 -fach = unbefriedigend; > 4 -fach = schlecht

Stoffgruppe	Stoff-Nr.	Stoffname	Probengut	Ubiquitär	Bewertung
Metalle	1166	Quecksilber	Fische	ja	schlecht
Sonstige Stoffe	101	Summe polybromierte Diphenylether	Fische	ja	schlecht

2.24.3 Bewirtschaftungsplanung

2.24.3.1 Signifikante Belastungsfaktoren je Wasserkörper

Tabelle 217: Übersicht über die signifikanten Belastungen des Wasserkörpers DERW_DENW_4764_0_7: Wickriede. DQ = Diffuse Quellen; PQ = Punktquellen; HYMO = Hydromorphologie; SONST = Sonstige Belastungen; WE = Wasserentnahmen

Belastungs-ID	Belastung	Belastungsgruppe
2.2	Diffuse Quellen - Landwirtschaft	DQ
2.7	Diffuse Quellen - Atmosphärische Deposition	DQ
4.1.2	Morphologische Veränderung von Gewässern - Landwirtschaft	HYMO
4.2.4	Durchgängigkeitshindernisse - Bewässerung	HYMO

2.25 Steckbrief des Fließwasserkörpers DERW_DENW_4764_7_12: Wickriede

2.25.1 Wasserkörpereigenschaften

2.25.1.1 Basisinformationen

Tabelle 218: Stammdaten und Basisinformationen zum Wasserkörper DERW_DENW_4764_7_12: Wickriede. EZG = Einzugsgebiet; TEZG = Teileinzugsgebiet; KA = Kläranlage; VGS = Vogelschutzgebiet; FFH = Flora Fauna Habitat

Gewässername	Wickriede	Hydrologisches TEZG	Weser
Gewässerkennzahl	4764	Planungseinheit	PE_WES_1000
LAWA-Fließgewässertyp	11 - organisch geprägte Bäche	Talsperre < 50ha	nein
Ökoregion	Zentrales Flachland	Ausweisung	HMWB
Geochemie	karbonatisch oder basenreich	Fallgruppe	LuH - Landentwässerung und Hochwasserschutz
Vorgänger-ID	DE_NRW_4764_5007	Anzahl kommunaler KA	
Länge FWK	4.796 m	Grundwasseranschluss	Grundwasseranschluss in Teilen vorhanden
Gewässerlänge NRW	18.907 m	Trockenfallend	keine Angabe
Stationierung von	7.497 m	Mittlerer Abfluss	0,395 m³/s
Stationierung bis	12.293 m	Trinkwassernutzung	Keine oder bis 10 cbm/Tag
Fläche des FWK-EZG	1.510,3 ha	Anteil VSG	0,00 %
Anteil Bundeswasserstr.		Anteil FFH-Gebiete	9,31 %

2.25.1.2 Landnutzung im Einzugsgebiet

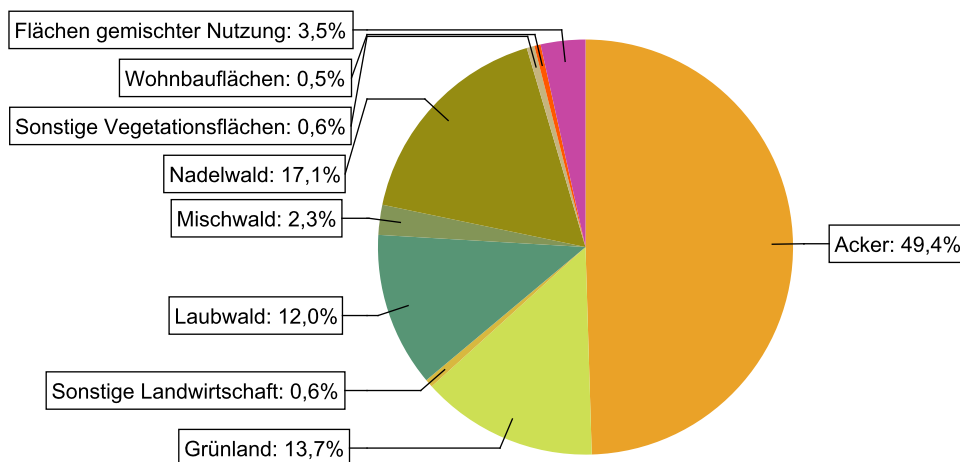


Abbildung 51: Landnutzung im Einzugsgebiet des Wasserkörpers DERW_DENW_4764_7_12: Wickriede, basierend auf ATKIS-Daten 2024. Landnutzungstypen mit weniger als 0,1% Anteil sind nicht dargestellt.

2.25.1.3 Gewässerstruktur und Querbauwerke

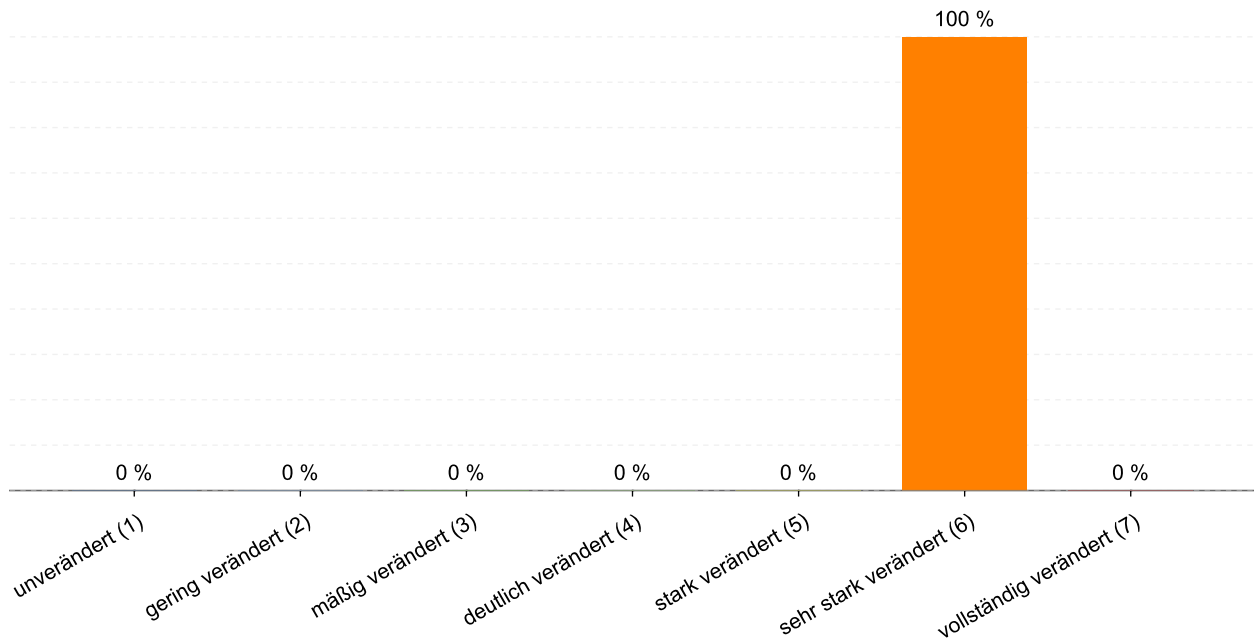


Abbildung 52: Anteil der Gewässerstrukturklassen im Wasserkörper DERW_DENW_4764_7_12: Wickriede

Tabelle 219: Informationen zu Bauwerken und Durchgängigkeit im Wasserkörper DERW_DENW_4764_7_12: Wickriede. Informationen zu den Bauwerkstypen finden sich im [LANUV-Arbeitsblatt 38](#).

Bauwerktyp	Anzahl	Bauwerktyp	Anzahl
Absturz		Sohlschwelle	
Bewegliches Wehr		Streichwehr	
Damm		Verrohrung	
Gleite		Durchlass	
Rampe		Wasserkraftanlage	

2.25.1.4 Direkteinleitungen

Tabelle 220: Anzahl der Direkteinleitungen nach Abwasserherkunft im Wasserkörper DERW_DENW_4764_7_12: Wickriede

Abwasserherkunft	Anzahl
KOM - Kommunal	
IGL - Industriell	
AZV - Abwasserzweckverband	
AFA - Abfallanlagen (Deponie)	
keine Zuordnung	

2.25.2 Zustandsbewertung

2.25.2.1 Gesamtbewertung

Tabelle 221: Übersicht über die Bewertung des Wasserkörper DERW_DENW_4764_7_12: Wickriede. MZB = Makrozoobenthos; PBSM = Pflanzenbehandlungs- und Schädlingsbekämpfungsmittel

Ökologisches Potenzial						schlecht
Fische	MZB Gesamt	MZB allg. Degradation	MZB Saprobie	Gewässerflora	Makrophyten	Phytoplankton
schlecht	unbefr.	unbefr.	mäßig	mäßig	unbefr.	---
Flussgebietsspezifische Stoffe			Allgemeine chemisch-physikalische Parameter			
Metalle	PBSM	Sonstige Stoffe		ACP Gesamt		
mäßig	sehr gut	---		mäßig		
Betrachtung gesetzl. nicht geregelter Stoffe						
Metalle	PBSM	Sonstige Stoffe				
mäßig	mäßig	sehr gut				
Chemischer Zustand						nicht gut
Ohne Ubiquitäre	Metalle	PBSM	Nitrat	Sonstige Stoffe		
gut	nicht gut	gut	gut	nicht gut		

2.25.2.2 Stoffliche Überschreitungen

Tabelle 222: Flussgebietsspezifischen Schadstoffe der Anlage 6 Oberflächengewässer Verordnung (OGewV) mit Überschreitungen des Beurteilungswerts. Höhe der Überschreitung: ≥ 1 -fach = mäßig; ≥ 2 -fach = unbefriedigend; > 4 -fach = schlecht

Stoffgruppe	Stoff-Nr.	Stoffname	Probengut	Bewertung
Metalle	1161	Kupfer	Schwebstoff	unbefr.

Tabelle 223: Allgemeine Physikalisch Chemische Parameter (ACP) der Anlage 7 Oberflächengewässer Verordnung (OGewV) mit Überschreitungen des Beurteilungswerts. Höhe der Überschreitung: ≥ 1 -fach = mäßig; ≥ 2 -fach = unbefriedigend; > 4 -fach = schlecht

Stoffgruppe	Stoff-Nr.	Stoffname	Probengut	Bewertung
ACP Gesamt	1182	Eisen	Wasser	mäßig
ACP Gesamt	1281	Sauerstoff	Wasser	mäßig
ACP Gesamt	1523	Organischer Kohlenstoff, gesamt (TOC)	Wasser	mäßig

Tabelle 224: Gesetzlich nicht geregelte Stoffe mit Überschreitungen des Beurteilungswerts. Höhe der Überschreitung: ≥ 1 -fach = mäßig; ≥ 2 -fach = unbefriedigend; > 4 -fach = schlecht

Stoffgruppe	Stoff-Nr.	Stoffname	Probengut	Bewertung
Metalle	1124	Barium	Wasser	mäßig
Metalle	1161	Kupfer	Wasser	unbefr.
Metalle	1164	Zink	Wasser	mäßig
Metalle	1171	Mangan	Wasser	schlecht
Metalle	1186	Kobalt	Wasser	mäßig
PBSM	4073	Metolachlor-CA	Wasser	schlecht
PBSM	4158	Flufenacet-ESA	Wasser	mäßig
PBSM	4324	Metazachlor ESA	Wasser	schlecht
PBSM	4333	Metolachlor ESA	Wasser	schlecht

Tabelle 225: Stoffe des chemischen Zustands der Anlage 8 Oberflächengewässer Verordnung (OGewV) mit Überschreitungen des Beurteilungswerts. Höhe der Überschreitung: ≥ 1 -fach = mäßig; ≥ 2 -fach = unbefriedigend; > 4 -fach = schlecht

Stoffgruppe	Stoff-Nr.	Stoffname	Probengut	Ubiquitär	Bewertung
Metalle	1166	Quecksilber	Fische	ja	schlecht
Sonstige Stoffe	101	Summe polybromierte Diphenylether	Fische	ja	schlecht

2.25.3 Bewirtschaftungsplanung

2.25.3.1 Signifikante Belastungsfaktoren je Wasserkörper

Tabelle 226: Übersicht über die signifikanten Belastungen des Wasserkörpers DERW_DENW_4764_7_12: Wickriede. DQ = Diffuse Quellen; PQ = Punktquellen; HYMO = Hydromorphologie; SONST = Sonstige Belastungen; WE = Wasserentnahmen

Belastungs-ID	Belastung	Belastungsgruppe
2.2	Diffuse Quellen - Landwirtschaft	DQ
2.7	Diffuse Quellen - Atmosphärische Deposition	DQ
4.1.2	Morphologische Veränderung von Gewässern - Landwirtschaft	HYMO

2.26 Steckbrief des Fließwasserkörpers DERW_DENW_4764_12_24: Wickriede

2.26.1 Wasserkörpereigenschaften

2.26.1.1 Basisinformationen

Tabelle 227: Stammdaten und Basisinformationen zum Wasserkörper DERW_DENW_4764_12_24: Wickriede. EZG = Einzugsgebiet; TEZG = Teileinzugsgebiet; KA = Kläranlage; VGS = Vogelschutzgebiet; FFH = Flora Fauna Habitat

Gewässername	Wickriede	Hydrologisches TEZG	Weser
Gewässerkennzahl	4764	Planungseinheit	PE_WES_1000
LAWA-Fließgewässertyp	14 - sandgeprägte Tieflandbäche	Talsperre < 50ha	nein
Ökoregion	Zentrales Flachland	Ausweisung	HMWB
Geochemie	karbonatisch oder basenreich	Fallgruppe	LuH - Landentwässerung und Hochwasserschutz
Vorgänger-ID	DE_NRW_4764_12234	Anzahl kommunaler KA	
Länge FWK	11.324 m	Grundwasseranschluss	Grundwasseranschluss vorhanden
Gewässerlänge NRW	18.907 m	Trockenfallend	keine Angabe
Stationierung von	12.293 m	Mittlerer Abfluss	0,071 m³/s
Stationierung bis	23.617 m	Trinkwassernutzung	Keine oder bis 10 cbm/Tag
Fläche des FWK-EZG	2.722,7 ha	Anteil VSG	6,62 %
Anteil Bundeswasserstr.		Anteil FFH-Gebiete	2,88 %

2.26.1.2 Landnutzung im Einzugsgebiet

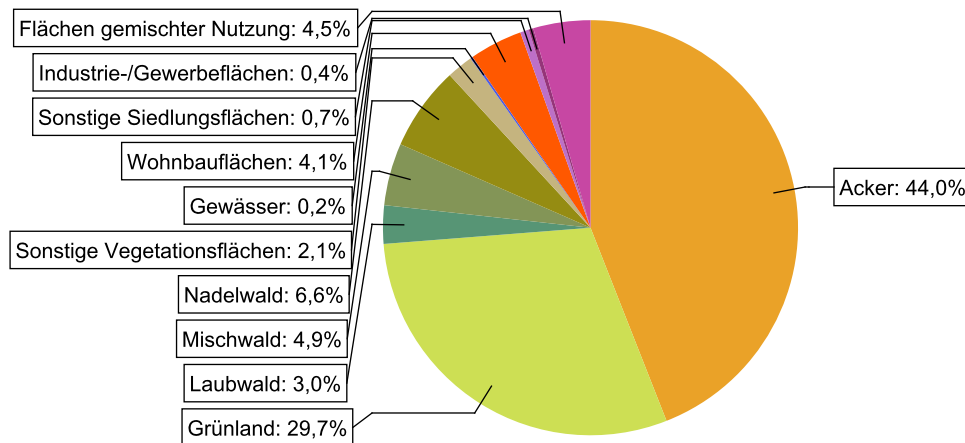


Abbildung 53: Landnutzung im Einzugsgebiet des Wasserkörpers DERW_DENW_4764_12_24: Wickriede, basierend auf ATKIS-Daten 2024. Landnutzungstypen mit weniger als 0,1% Anteil sind nicht dargestellt.

2.26.1.3 Gewässerstruktur und Querbauwerke

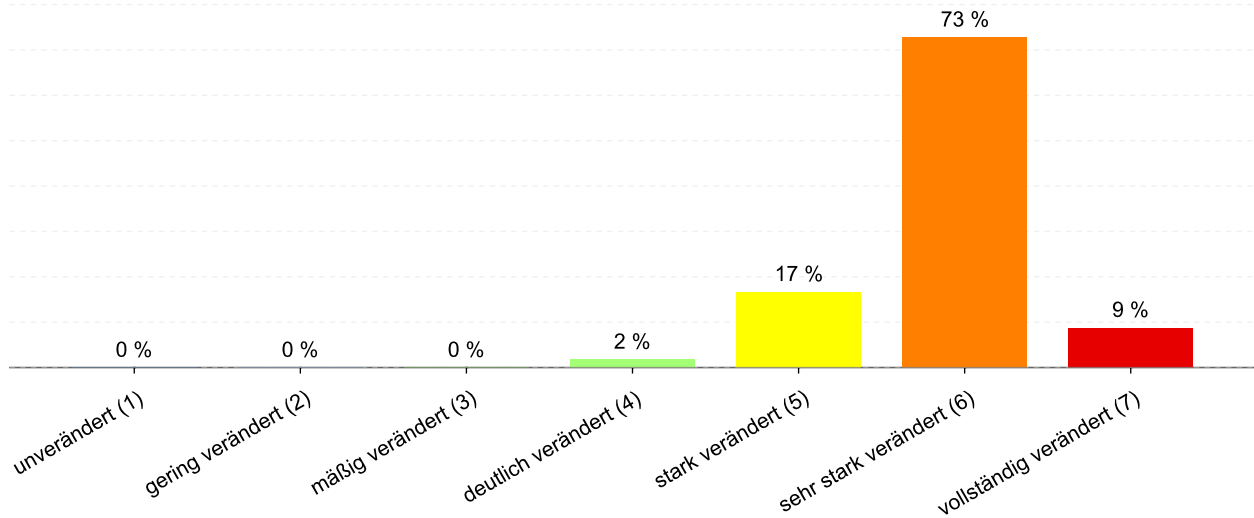


Abbildung 54: Anteil der Gewässerstrukturklassen im Wasserkörper DERW_DENW_4764_12_24: Wickriede

Tabelle 228: Informationen zu Bauwerken und Durchgängigkeit im Wasserkörper DERW_DENW_4764_12_24: Wickriede. Informationen zu den Bauwerkstypen finden sich im [LANUV-Arbeitsblatt 38](#).

Bauwerktyp	Anzahl	Bauwerktyp	Anzahl
Absturz		Sohlschwelle	
Bewegliches Wehr		Streichwehr	
Damm		Verrohrung	1
Gleite		Durchlass	10
Rampe		Wasserkraftanlage	

2.26.1.4 Direkteinleitungen

Tabelle 229: Anzahl der Direkteinleitungen nach Abwasserherkunft im Wasserkörper DERW_DENW_4764_12_24: Wickriede

Abwasserherkunft	Anzahl
KOM - Kommunal	
IGL - Industriell	
AZV - Abwasserzweckverband	
AFA - Abfallanlagen (Deponie)	
keine Zuordnung	

2.26.2 Zustandsbewertung

2.26.2.1 Gesamtbewertung

Tabelle 230: Übersicht über die Bewertung des Wasserkörper DERW_DENW_4764_12_24: Wickriede. MZB = Makrozoobenthos; PBSM = Pflanzenbehandlungs- und Schädlingsbekämpfungsmittel

Ökologisches Potenzial						schlecht
Fische	MZB Gesamt	MZB allg. Degradation	MZB Saprobie	Gewässerflora	Makrophyten	Phytoplankton
k.A.	unbefr.	unbefr.	mäßig	unbefr.	schlecht	---
Flussgebietspezifische Stoffe			Allgemeine chemisch-physikalische Parameter			
Metalle	PBSM	Sonstige Stoffe		ACP Gesamt		
mäßig	mäßig	sehr gut		mäßig		
Betrachtung gesetzl. nicht geregelter Stoffe						
Metalle	PBSM	Sonstige Stoffe				
mäßig	mäßig	gut				
Chemischer Zustand						nicht gut
Ohne Ubiquitäre	Metalle	PBSM	Nitrat	Sonstige Stoffe		
gut	nicht gut	gut	gut	nicht gut		

2.26.2.2 Stoffliche Überschreitungen

Tabelle 231: Flussgebietspezifischen Schadstoffe der Anlage 6 Oberflächengewässer Verordnung (OGewV) mit Überschreitungen des Beurteilungswerts. Höhe der Überschreitung: ≥ 1 -fach = mäßig; ≥ 2 -fach = unbefriedigend; > 4 -fach = schlecht

Stoffgruppe	Stoff-Nr.	Stoffname	Probengut	Bewertung
Metalle	1161	Kupfer	Schwebstoff	schlecht
PBSM	2553	Flufenacet	Wasser	mäßig

Tabelle 232: Allgemeine Physikalisch Chemische Parameter (ACP) der Anlage 7 Oberflächengewässer Verordnung (OGewV) mit Überschreitungen des Beurteilungswerts. Höhe der Überschreitung: ≥ 1 -fach = mäßig; ≥ 2 -fach = unbefriedigend; > 4 -fach = schlecht

Stoffgruppe	Stoff-Nr.	Stoffname	Probengut	Bewertung
ACP Gesamt	1281	Sauerstoff	Wasser	mäßig
ACP Gesamt	1523	Organischer Kohlenstoff, gesamt (TOC)	Wasser	unbefr.

Tabelle 233: Gesetzlich nicht geregelte Stoffe mit Überschreitungen des Beurteilungswerts. Höhe der Überschreitung: ≥ 1 -fach = mäßig; ≥ 2 -fach = unbefriedigend; > 4 -fach = schlecht

Stoffgruppe	Stoff-Nr.	Stoffname	Probengut	Bewertung
Metalle	1124	Barium	Wasser	mäßig
Metalle	1141	Vanadium	Wasser	mäßig
Metalle	1161	Kupfer	Wasser	schlecht
PBSM	4014	Desphenyl-chloridazon	Wasser	mäßig
PBSM	4073	Metolachlor-CA	Wasser	schlecht
PBSM	4324	Metazachlor ESA	Wasser	schlecht
PBSM	4333	Metolachlor ESA	Wasser	schlecht

Tabelle 234: Stoffe des chemischen Zustands der Anlage 8 Oberflächengewässer Verordnung (OGewV) mit Überschreitungen des Beurteilungswerts. Höhe der Überschreitung: ≥ 1 -fach = mäßig; ≥ 2 -fach = unbefriedigend; > 4 -fach = schlecht

Stoffgruppe	Stoff-Nr.	Stoffname	Probengut	Ubiquitär	Bewertung
Metalle	1166	Quecksilber	Fische	ja	schlecht
Sonstige Stoffe	101	Summe polybromierte Diphenylether	Fische	ja	schlecht
Sonstige Stoffe	2320	Benzo(a)pyren	Wasser	ja	schlecht

2.26.3 Bewirtschaftungsplanung

2.26.3.1 Signifikante Belastungsfaktoren je Wasserkörper

Tabelle 235: Übersicht über die signifikanten Belastungen des Wasserkörpers DERW_DENW_4764_12_24: Wickriede. DQ = Diffuse Quellen; PQ = Punktquellen; HYMO = Hydromorphologie; SONST = Sonstige Belastungen; WE = Wasserentnahmen

Belastungs-ID	Belastung	Belastungsgruppe
2.2	Diffuse Quellen - Landwirtschaft	DQ
2.7	Diffuse Quellen - Atmosphärische Deposition	DQ
4.1.2	Morphologische Veränderung von Gewässern - Landwirtschaft	HYMO
4.2.4	Durchgängigkeitshindernisse - Bewässerung	HYMO
4.2.8	Durchgängigkeitshindernisse - Andere	HYMO

2.27 Steckbrief des Fließwasserkörpers DERW_DENW_47644_0_8: Horstbohlengraben

2.27.1 Wasserkörpereigenschaften

2.27.1.1 Basisinformationen

Tabelle 236: Stammdaten und Basisinformationen zum Wasserkörper DERW_DENW_47644_0_8: Horstbohlengraben. EZG = Einzugsgebiet; TEZG = Teileinzugsgebiet; KA = Kläranlage; VGS = Vogelschutzgebiet; FFH = Flora Fauna Habitat

Gewässername	Horstbohlengraben	Hydrologisches TEZG	Weser
Gewässerkennzahl	47644	Planungseinheit	PE_WES_1000
LAWA-Fließgewässertyp	14 - sandgeprägte Tieflandbäche	Talsperre < 50ha	nein
Ökoregion	Zentrales Flachland	Ausweisung	HMWB
Geochemie	karbonatisch oder basenreich	Fallgruppe	LuH - Landentwässerung und Hochwasserschutz
Vorgänger-ID	DE_NRW_47644_0	Anzahl kommunaler KA	
Länge FWK	8.116 m	Grundwasseranschluss	Grundwasseranschluss vorhanden
Gewässelänge NRW	8.116 m	Trockenfallend	keine Angabe
Stationierung von	0 m	Mittlerer Abfluss	0,071 m³/s
Stationierung bis	8.116 m	Trinkwassernutzung	Keine oder bis 10 cbm/Tag
Fläche des FWK-EZG	2.114,4 ha	Anteil VSG	0,00 %
Anteil Bundeswasserstr.		Anteil FFH-Gebiete	0,39 %

2.27.1.2 Landnutzung im Einzugsgebiet

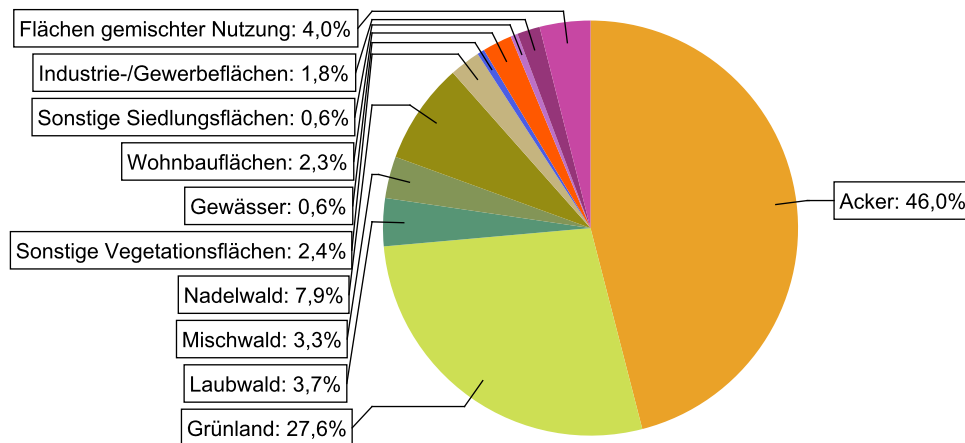


Abbildung 55: Landnutzung im Einzugsgebiet des Wasserkörpers DERW_DENW_47644_0_8: Horstbohlengraben, basierend auf ATKIS-Daten 2024. Landnutzungstypen mit weniger als 0,1% Anteil sind nicht dargestellt.

2.27.1.3 Gewässerstruktur und Querbauwerke

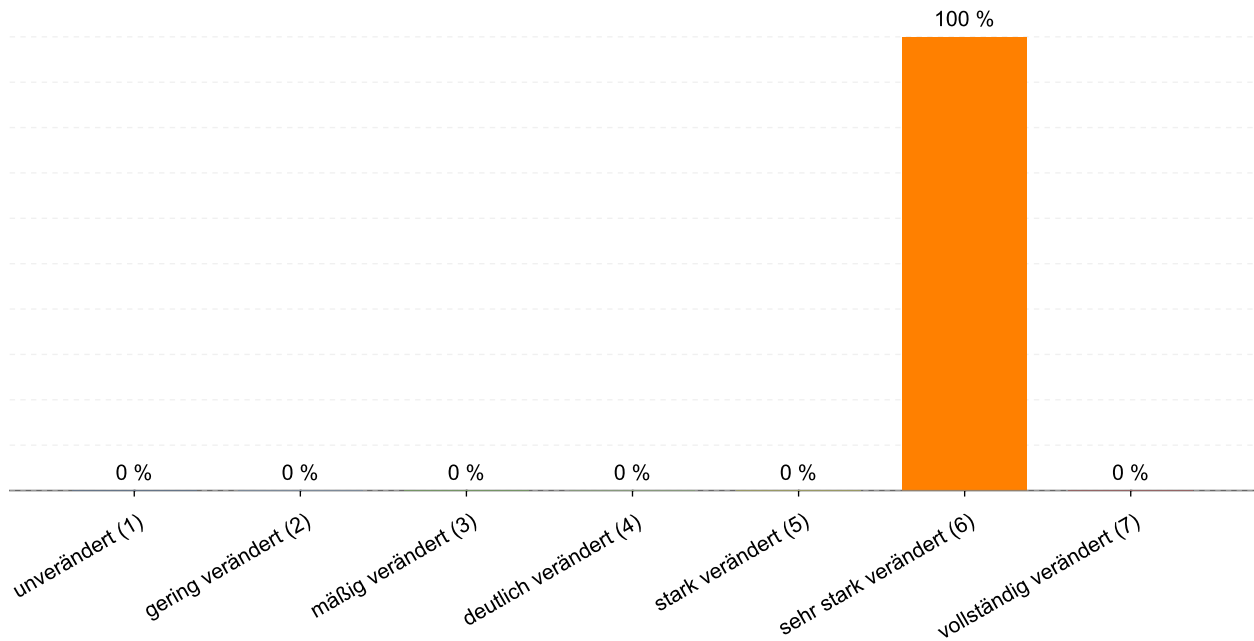


Abbildung 56: Anteil der Gewässerstrukturklassen im Wasserkörper DERW_DENW_47644_0_8: Horstbohlengraben

Tabelle 237: Informationen zu Bauwerken und Durchgängigkeit im Wasserkörper DERW_DENW_47644_0_8: Horstbohlengraben. Informationen zu den Bauwerkstypen finden sich im [LANUV-Arbeitsblatt 38](#).

Bauwerktyp	Anzahl	Bauwerktyp	Anzahl
Absturz	1	Sohlschwelle	
Bewegliches Wehr		Streichwehr	
Damm		Verrohrung	
Gleite		Durchlass	19
Rampe		Wasserkraftanlage	

2.27.1.4 Direkteinleitungen

Tabelle 238: Anzahl der Direkteinleitungen nach Abwasserherkunft im Wasserkörper DERW_DENW_47644_0_8: Horstbohlengraben

Abwasserherkunft	Anzahl
KOM - Kommunal	
IGL - Industriell	
AZV - Abwasserzweckverband	
AFA - Abfallanlagen (Deponie)	
keine Zuordnung	

2.27.2 Zustandsbewertung

2.27.2.1 Gesamtbewertung

Tabelle 239: Übersicht über die Bewertung des Wasserkörper DERW_DENW_47644_0_8: Horstbohlengraben. MZB = Makrozoobenthos; PBSM = Pflanzenbehandlungs- und Schädlingsbekämpfungsmittel

Ökologisches Potenzial						schlecht
Fische	MZB Gesamt	MZB allg. Degradation	MZB Saprobie	Gewässerflora	Makrophyten	Phytoplankton
---	schlecht	schlecht	mäßig	schlecht	schlecht	---
Flussgebietspezifische Stoffe			Allgemeine chemisch-physikalische Parameter			
Metalle	PBSM	Sonstige Stoffe	ACP Gesamt			
gut	sehr gut	---	mäßig			
Betrachtung gesetzl. nicht geregelter Stoffe						
Metalle	PBSM	Sonstige Stoffe				
mäßig	mäßig	sehr gut				
Chemischer Zustand						nicht gut
Ohne Ubiquitäre	Metalle	PBSM	Nitrat	Sonstige Stoffe		
gut	nicht gut	gut	gut	nicht gut		

2.27.2.2 Stoffliche Überschreitungen

Tabelle 240: Flussgebietspezifischen Schadstoffe der Anlage 6 Oberflächengewässer Verordnung (OGewV) mit Überschreitungen des Beurteilungswerts. Höhe der Überschreitung: ≥ 1 -fach = mäßig; ≥ 2 -fach = unbefriedigend; > 4 -fach = schlecht

Es liegen keine Beurteilungswertverletzungen oder Messdaten vor.

Tabelle 241: Allgemeine Physikalisch Chemische Parameter (ACP) der Anlage 7 Oberflächengewässer Verordnung (OGewV) mit Überschreitungen des Beurteilungswerts. Höhe der Überschreitung: ≥ 1 -fach = mäßig; ≥ 2 -fach = unbefriedigend; > 4 -fach = schlecht

Stoffgruppe	Stoff-Nr.	Stoffname	Probengut	Bewertung
ACP Gesamt	1523	Organischer Kohlenstoff, gesamt (TOC)	Wasser	unbefr.

Tabelle 242: Gesetzlich nicht geregelte Stoffe mit Überschreitungen des Beurteilungswerts. Höhe der Überschreitung: ≥ 1 -fach = mäßig; ≥ 2 -fach = unbefriedigend; > 4 -fach = schlecht

Stoffgruppe	Stoff-Nr.	Stoffname	Probengut	Bewertung
Metalle	1124	Barium	Wasser	mäßig
Metalle	1211	Bor	Wasser	mäßig
PBSM	4014	Desphenyl-chloridazon	Wasser	mäßig
PBSM	4073	Metolachlor-CA	Wasser	schlecht
PBSM	4324	Metazachlor ESA	Wasser	unbefr.
PBSM	4333	Metolachlor ESA	Wasser	schlecht

Tabelle 243: Stoffe des chemischen Zustands der Anlage 8 Oberflächengewässer Verordnung (OGewV) mit Überschreitungen des Beurteilungswerts. Höhe der Überschreitung: ≥ 1 -fach = mäßig; ≥ 2 -fach = unbefriedigend; > 4 -fach = schlecht

Stoffgruppe	Stoff-Nr.	Stoffname	Probengut	Ubiquitär	Bewertung
Metalle	1166	Quecksilber	Fische	ja	schlecht
Sonstige Stoffe	101	Summe polybromierte Diphenylether	Fische	ja	schlecht

2.27.3 Bewirtschaftungsplanung

2.27.3.1 Signifikante Belastungsfaktoren je Wasserkörper

Tabelle 244: Übersicht über die signifikanten Belastungen des Wasserkörpers DERW_DENW_47644_0_8: Horstbohlengraben. DQ = Diffuse Quellen; PQ = Punktquellen; HYMO = Hydromorphologie; SONST = Sonstige Belastungen; WE = Wasserentnahmen

Belastungs-ID	Belastung	Belastungsgruppe
2.2	Diffuse Quellen - Landwirtschaft	DQ
2.7	Diffuse Quellen - Atmosphärische Deposition	DQ
4.1.2	Morphologische Veränderung von Gewässern - Landwirtschaft	HYMO
4.2.4	Durchgängigkeitshindernisse - Bewässerung	HYMO

2.28 Steckbrief des Fließwasserkörpers DERW_DENW_476454_0_6: Langenhorster Graben

2.28.1 Wasserkörpereigenschaften

2.28.1.1 Basisinformationen

Tabelle 245: Stammdaten und Basisinformationen zum Wasserkörper DERW_DENW_476454_0_6: Langenhorster Graben. EZG = Einzugsgebiet; TEZG = Teileinzugsgebiet; KA = Kläranlage; VGS = Vogelschutzgebiet; FFH = Flora Fauna Habitat

Gewässername	Langenhorster Graben	Hydrologisches TEZG	Weser
Gewässerkennzahl	476454	Planungseinheit	PE_WES_1000
LAWA-Fließgewässertyp	14 - sandgeprägte Tieflandbäche	Talsperre < 50ha	nein
Ökoregion	Zentrales Flachland	Ausweisung	HMWB
Geochemie	silikatisch oder basenarm	Fallgruppe	LuH - Landentwässerung und Hochwasserschutz
Vorgänger-ID	DE_NRW_476454_0	Anzahl kommunaler KA	
Länge FWK	5.934 m	Grundwasseranschluss	Grundwasseranschluss vorhanden
Gewässelänge NRW	5.934 m	Trockenfallend	keine Angabe
Stationierung von	0 m	Mittlerer Abfluss	0,034 m³/s
Stationierung bis	5.934 m	Trinkwassernutzung	Keine oder bis 10 cbm/Tag
Fläche des FWK-EZG	1.197,1 ha	Anteil VSG	0,00 %
Anteil Bundeswasserstr.		Anteil FFH-Gebiete	0,00 %

2.28.1.2 Landnutzung im Einzugsgebiet

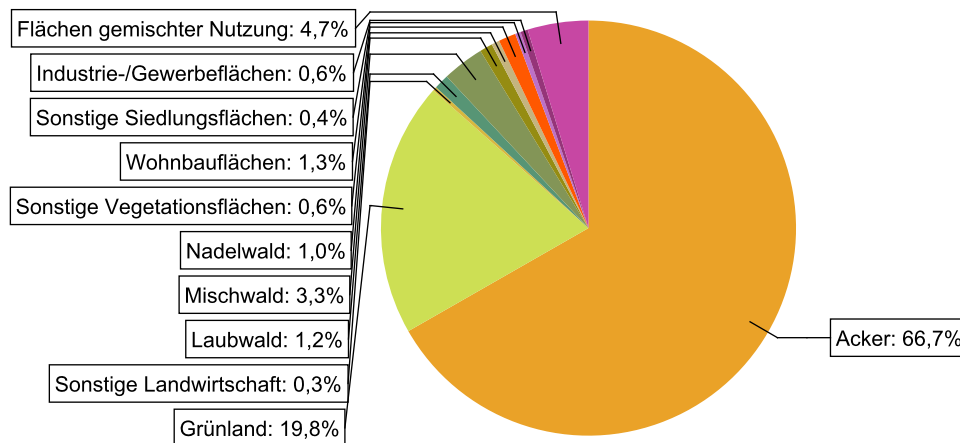


Abbildung 57: Landnutzung im Einzugsgebiet des Wasserkörpers DERW_DENW_476454_0_6: Langenhorster Graben, basierend auf ATKIS-Daten 2024. Landnutzungstypen mit weniger als 0,1% Anteil sind nicht dargestellt.

2.28.1.3 Gewässerstruktur und Querbauwerke

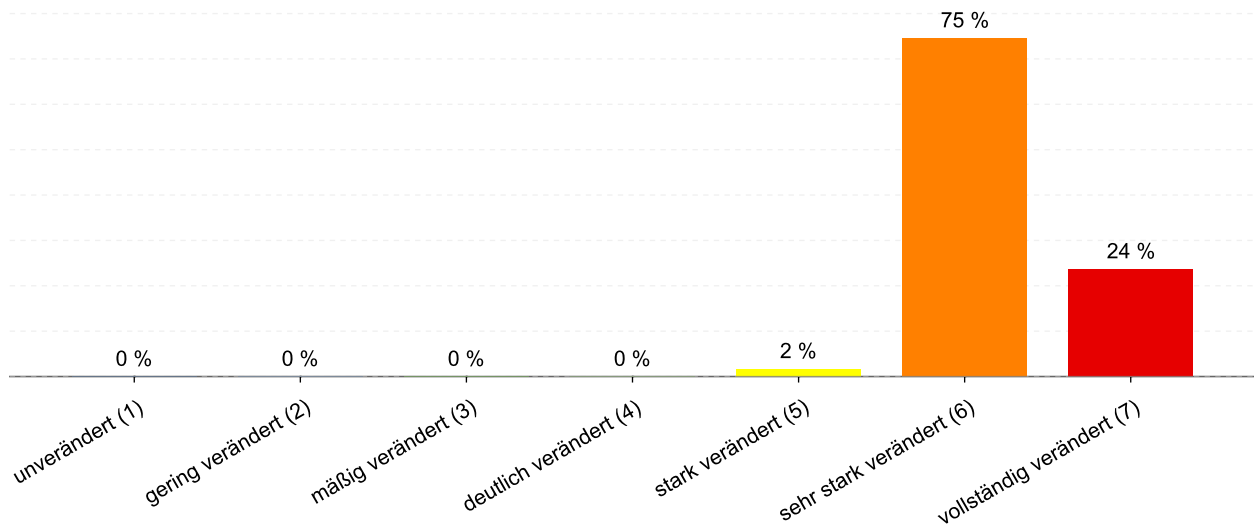


Abbildung 58: Anteil der Gewässerstrukturklassen im Wasserkörper DERW_DENW_476454_0_6: Langenhorster Graben

Tabelle 246: Informationen zu Bauwerken und Durchgängigkeit im Wasserkörper DERW_DENW_476454_0_6: Langenhorster Graben. Informationen zu den Bauwerkstypen finden sich im [LANUV-Arbeitsblatt 38](#).

Bauwerktyp	Anzahl	Bauwerktyp	Anzahl
Absturz	1	Sohlschwelle	
Bewegliches Wehr		Streichwehr	
Damm		Verrohrung	1
Gleite		Durchlass	9
Rampe		Wasserkraftanlage	

2.28.1.4 Direkteinleitungen

Tabelle 247: Anzahl der Direkteinleitungen nach Abwasserherkunft im Wasserkörper DERW_DENW_476454_0_6: Langenhorster Graben

Abwasserherkunft	Anzahl
KOM - Kommunal	
IGL - Industriell	
AZV - Abwasserzweckverband	
AFA - Abfallanlagen (Deponie)	
keine Zuordnung	

2.28.2 Zustandsbewertung

2.28.2.1 Gesamtbewertung

Tabelle 248: Übersicht über die Bewertung des Wasserkörper DERW_DENW_476454_0_6: Langenhorster Graben. MZB = Makrozoobenthos; PBSM = Pflanzenbehandlungs- und Schädlingsbekämpfungsmittel

Ökologisches Potenzial						schlecht
Fische	MZB Gesamt	MZB allg. Degradation	MZB Saprobie	Gewässerflora	Makrophyten	Phytoplankton
schlecht	schlecht	schlecht	mäßig	mäßig	unbefr.	---
Flussgebietspezifische Stoffe			Allgemeine chemisch-physikalische Parameter			
Metalle	PBSM	Sonstige Stoffe	ACP Gesamt			
gut	sehr gut	---	mäßig			
Betrachtung gesetzl. nicht geregelter Stoffe						
Metalle	PBSM	Sonstige Stoffe				
mäßig	mäßig	sehr gut				
Chemischer Zustand						nicht gut
Ohne Ubiquitäre	Metalle	PBSM	Nitrat	Sonstige Stoffe		
gut	nicht gut	gut	gut	nicht gut		

2.28.2.2 Stoffliche Überschreitungen

Tabelle 249: Flussgebietspezifischen Schadstoffe der Anlage 6 Oberflächengewässer Verordnung (OGewV) mit Überschreitungen des Beurteilungswerts. Höhe der Überschreitung: ≥ 1 -fach = mäßig; ≥ 2 -fach = unbefriedigend; > 4 -fach = schlecht

Es liegen keine Beurteilungswertverletzungen oder Messdaten vor.

Tabelle 250: Allgemeine Physikalisch Chemische Parameter (ACP) der Anlage 7 Oberflächengewässer Verordnung (OGewV) mit Überschreitungen des Beurteilungswerts. Höhe der Überschreitung: ≥ 1 -fach = mäßig; ≥ 2 -fach = unbefriedigend; > 4 -fach = schlecht

Stoffgruppe	Stoff-Nr.	Stoffname	Probengut	Bewertung
ACP Gesamt	1011	Wassertemperatur	Wasser	mäßig
ACP Gesamt	1182	Eisen	Wasser	schlecht
ACP Gesamt	1249	Ammonium-Stickstoff	Wasser	mäßig
ACP Gesamt	1281	Sauerstoff	Wasser	mäßig
ACP Gesamt	1523	Organischer Kohlenstoff, gesamt (TOC)	Wasser	unbefr.

Tabelle 251: Gesetzlich nicht geregelte Stoffe mit Überschreitungen des Beurteilungswerts. Höhe der Überschreitung: ≥ 1 -fach = mäßig; ≥ 2 -fach = unbefriedigend; > 4 -fach = schlecht

Stoffgruppe	Stoff-Nr.	Stoffname	Probengut	Bewertung
Metalle	1164	Zink	Wasser	schlecht
Metalle	1171	Mangan	Wasser	schlecht
Metalle	1186	Kobalt	Wasser	schlecht
PBSM	4073	Metolachlor-CA	Wasser	schlecht
PBSM	4324	Metazachlor ESA	Wasser	mäßig
PBSM	4333	Metolachlor ESA	Wasser	schlecht

Tabelle 252: Stoffe des chemischen Zustands der Anlage 8 Oberflächengewässer Verordnung (OGewV) mit Überschreitungen des Beurteilungswerts. Höhe der Überschreitung: ≥ 1 -fach = mäßig; ≥ 2 -fach = unbefriedigend; > 4 -fach = schlecht

Stoffgruppe	Stoff-Nr.	Stoffname	Probengut	Ubiquitär	Bewertung
Metalle	1166	Quecksilber	Fische	ja	schlecht
Sonstige Stoffe	101	Summe polybromierte Diphenylether	Fische	ja	schlecht

2.28.3 Bewirtschaftungsplanung

2.28.3.1 Signifikante Belastungsfaktoren je Wasserkörper

Tabelle 253: Übersicht über die signifikanten Belastungen des Wasserkörpers DERW_DENW_476454_0_6: Langenhorster Graben. DQ = Diffuse Quellen; PQ = Punktquellen; HYMO = Hydromorphologie; SONST = Sonstige Belastungen; WE = Wasserentnahmen

Belastungs-ID	Belastung	Belastungsgruppe
2.2	Diffuse Quellen - Landwirtschaft	DQ
2.7	Diffuse Quellen - Atmosphärische Deposition	DQ
4.1.2	Morphologische Veränderung von Gewässern - Landwirtschaft	HYMO
4.2.4	Durchgängigkeitshindernisse - Bewässerung	HYMO

3 Impressum

Herausgeber

Ministerium für Umwelt, Naturschutz und Verkehr des Landes Nordrhein-Westfalen (MUNV NRW)
40190 Düsseldorf
Telefon +49 (0) 211 4566-0
Telefax +49 (0) 211 4566-388

Text

Ministerium für Umwelt, Naturschutz und Verkehr des Landes Nordrhein-Westfalen (MUNV NRW)
Landesamt für Natur, Umwelt und Klima Nordrhein-Westfalen (LANUK NRW)
Geschäftsstellen WRRL der Bezirksregierungen Arnsberg, Detmold, Düsseldorf, Köln und Münster

Stand: 27.02.2026